

Provincie Brabant




Gemeente Strombeek-Dever.

Richtingsplan

van de Borghstraat, weg n^o 26.

Verklaring:

Schaal: 1 tot 500.

-  Ontworpen richtingslijn.
- O : Oude gebouwen.
- N : Nieuwe gebouwen.
- GS : Goede stand.
- SS : Slechte stand.
-  Bestaande wegen.
-  Afstand.

Opgericht door den gezworen en ondergetekenden landmeter.
 Elene, den 12 oktober 1930.
Elyt J. J. J.

Gezien en voorloopig goedgekeurd door den Gemeenteraad van Strombeek-Dever, om gehecht te worden aan ^{zijn} ~~zijn~~ beslissing van dezen dag.

Strombeek-Dever, den 23 October 1930.

Op bevel:
 De Gemeentesecretaris,
J. de Kemmer

De Burgemeester,
C. A. Villegas de Clercq

Gezien en om gehecht te worden aan de beslissing van dezen dag.
 De Burgemeester,
J. de Kemmer

