

DC à la carte



Chapelle Des Anges (Lot 5), 4890 Clermont
63017C0820/00K000

[Lieu](#)
[Environs](#)
[Cadastre](#)
[Plan régional](#)
[Amenagement du territoire](#)
[Sol et sous-sol](#)
[Eau](#)
[Nature](#)
[Droit de préemption](#)
[Patrimoine immobilier](#)
[Cartes historiques](#)
[Autres cartes](#)

Dossier: 01-00-7849/001

Lieu



Environs

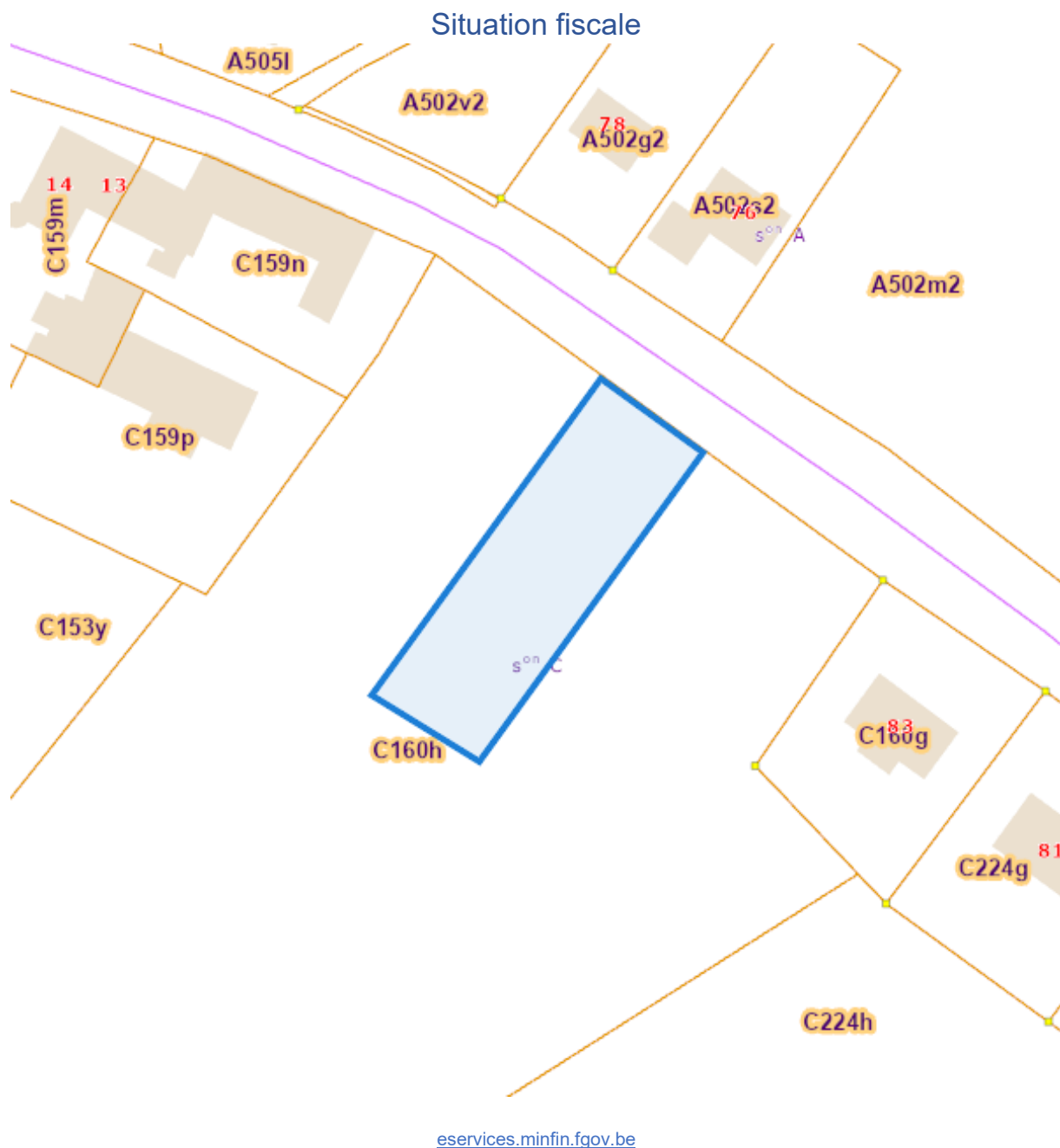


Cadastre



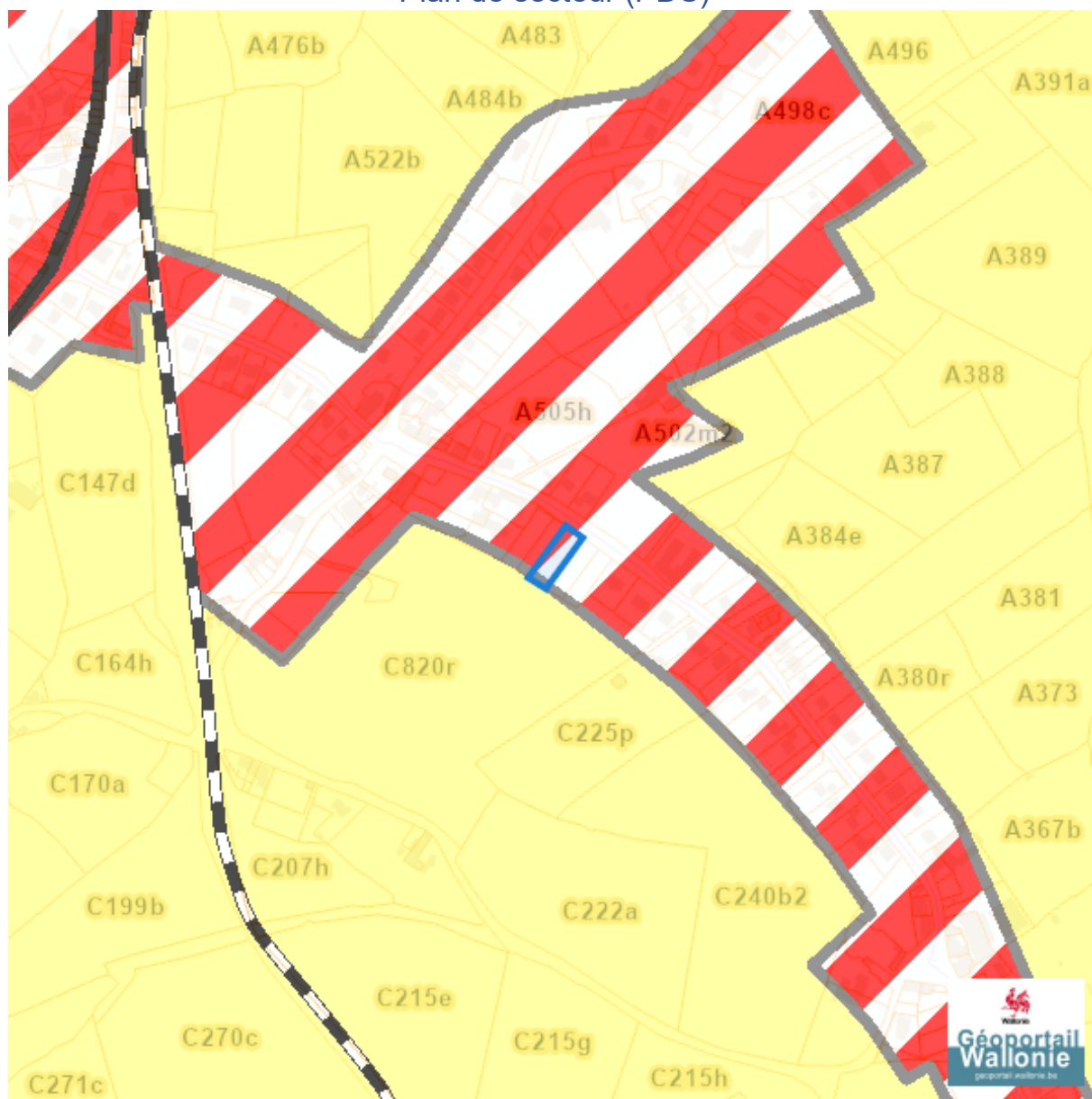
eservices.minfin.fgov.be

Dossier: 01-00-7849/001



Plan régional

Plan de secteur (PDS)



Dossier: 01-00-7849/001

Chapelle Des Anges (Lot 5), 4890 Clermont

	Habitat
	Habitat à caractère rural
	Habitat vert
	Services publics et équipements communautaires
	Centre d'enfouissement technique
	Centre d'enfouissement technique désaffecté
	Loisirs
	Servitude particulière
	Activité économique mixte
	Activité économique industrielle
	Activité économique spécifique Agro-Economique
	Activité économique spécifique Grande Distribution
	Activité économique spécifique Risque majeur
	Dépendances d'extraction
	Extraction à destination agricole
	Extraction à destination forestière
	Extraction à destination espaces verts
	Extraction à destination zone naturelle
	Aménagement communal concerté
	Aménagement communal concerté à caractère économique
	Enjeu communal
	Enjeu régional
	Agricole
	Forestière
	Espaces verts
	Naturelle
	Parc
	Eau
	Non affectée ("zone blanche")

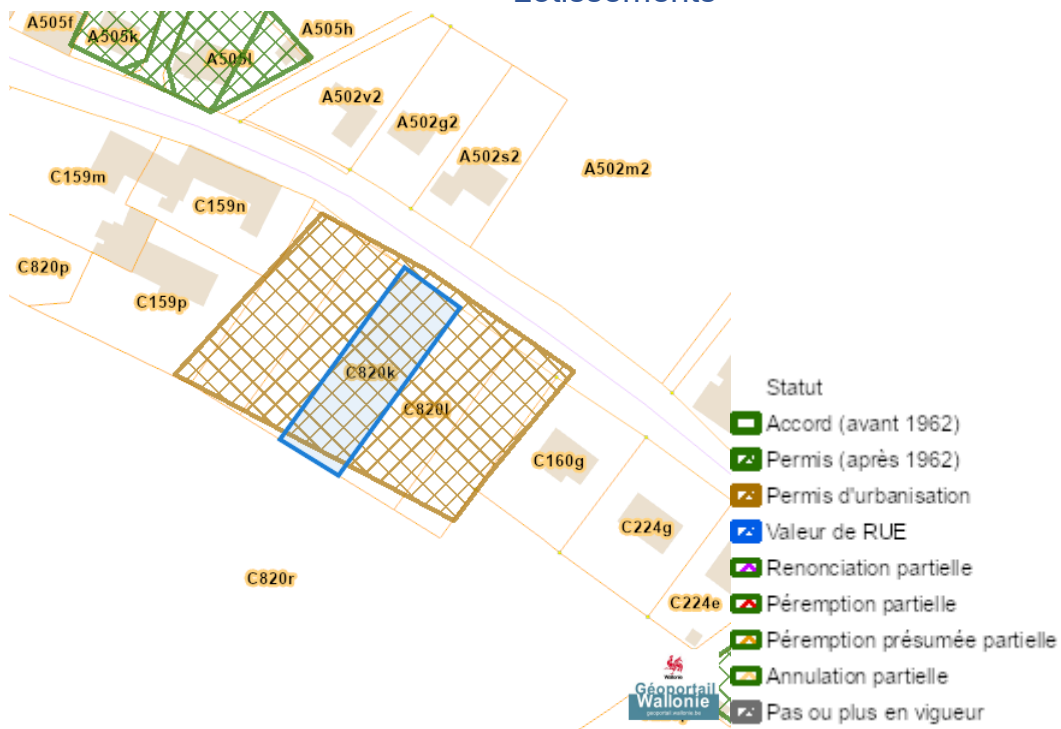
Dossier: 01-00-7849/001

Avant-projets et projets de modification du Plan du Secteur

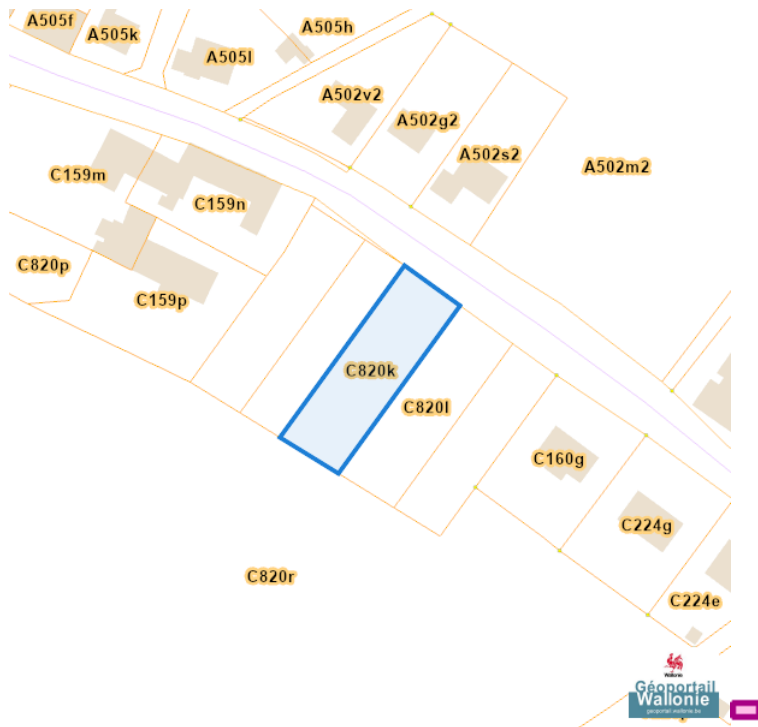


Aménagement du territoire

Lotissements



Plan Habitat Permanent



Périmètres de remembrement urbain (PRU)



Périmètres de reconnaissance économique (PRE)



Chapelle Des Anges (Lot 5), 4890 Clermont

Périmètres de rénovation urbaine



Périmètres de revitalisation urbaine



Dossier: 01-00-7849/001

Chapelle Des Anges (Lot 5), 4890 Clermont

Schéma d'Orientation Local (SOL)

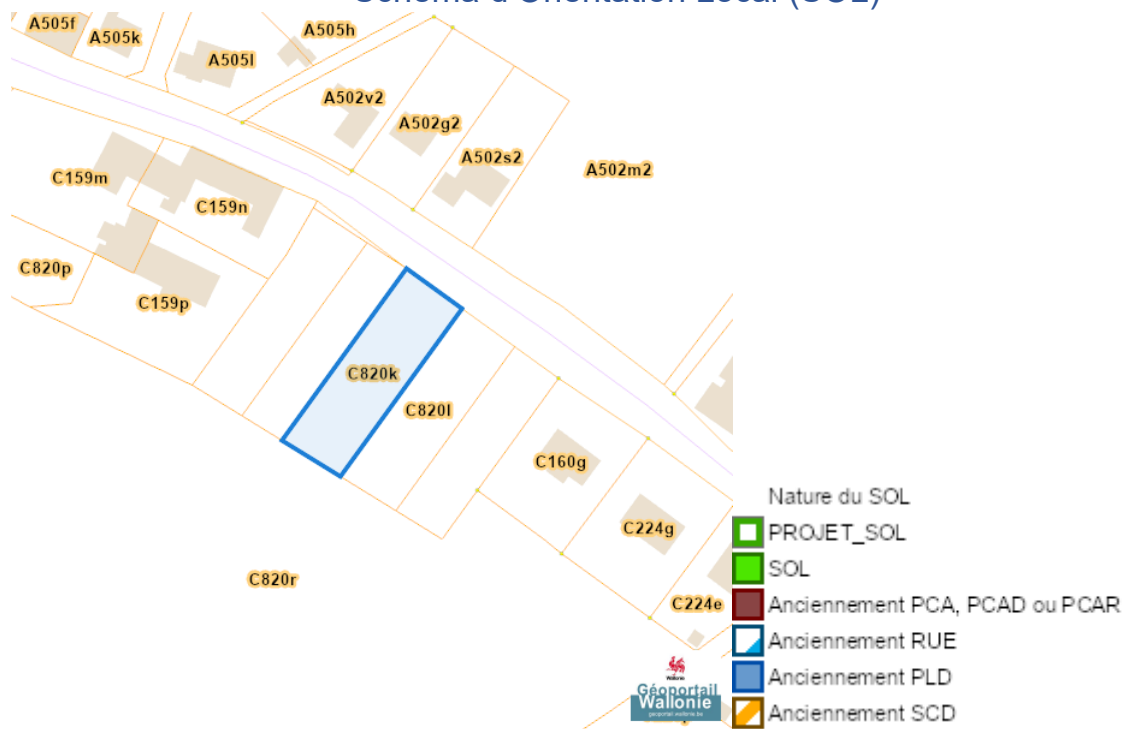
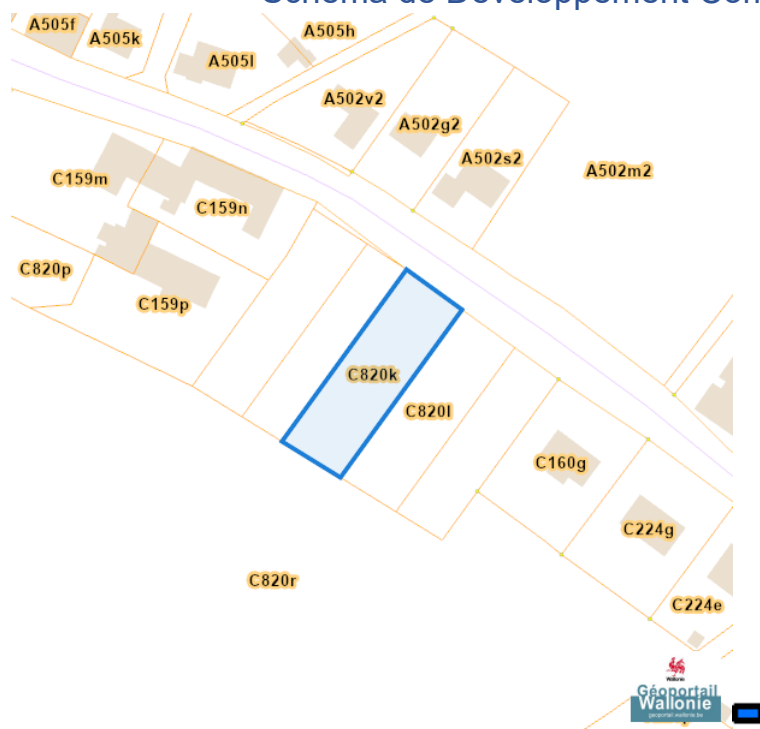
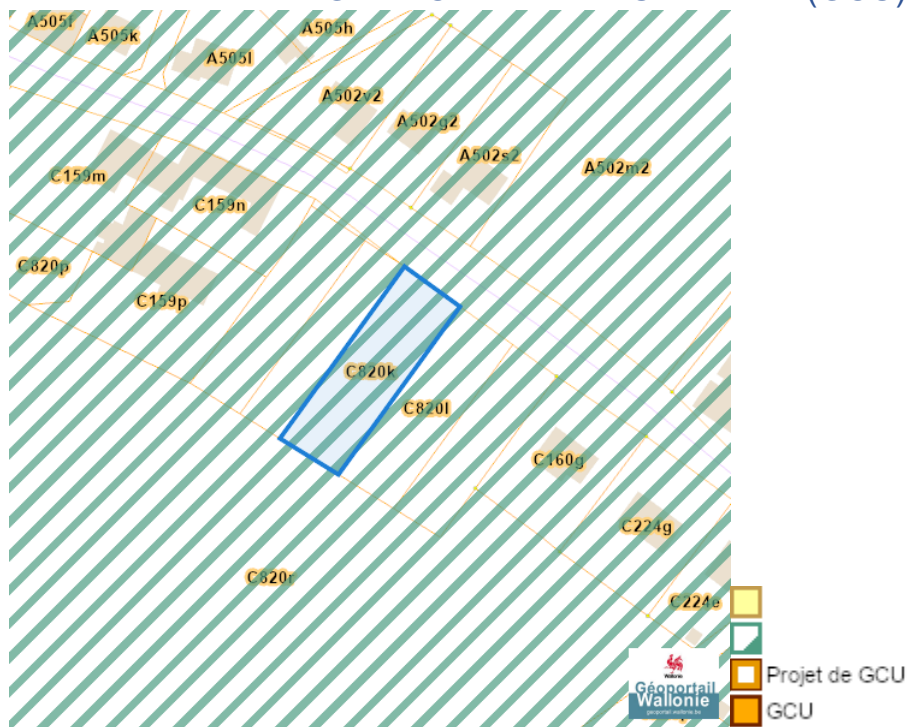


Schéma de Développement Communal (SDC)

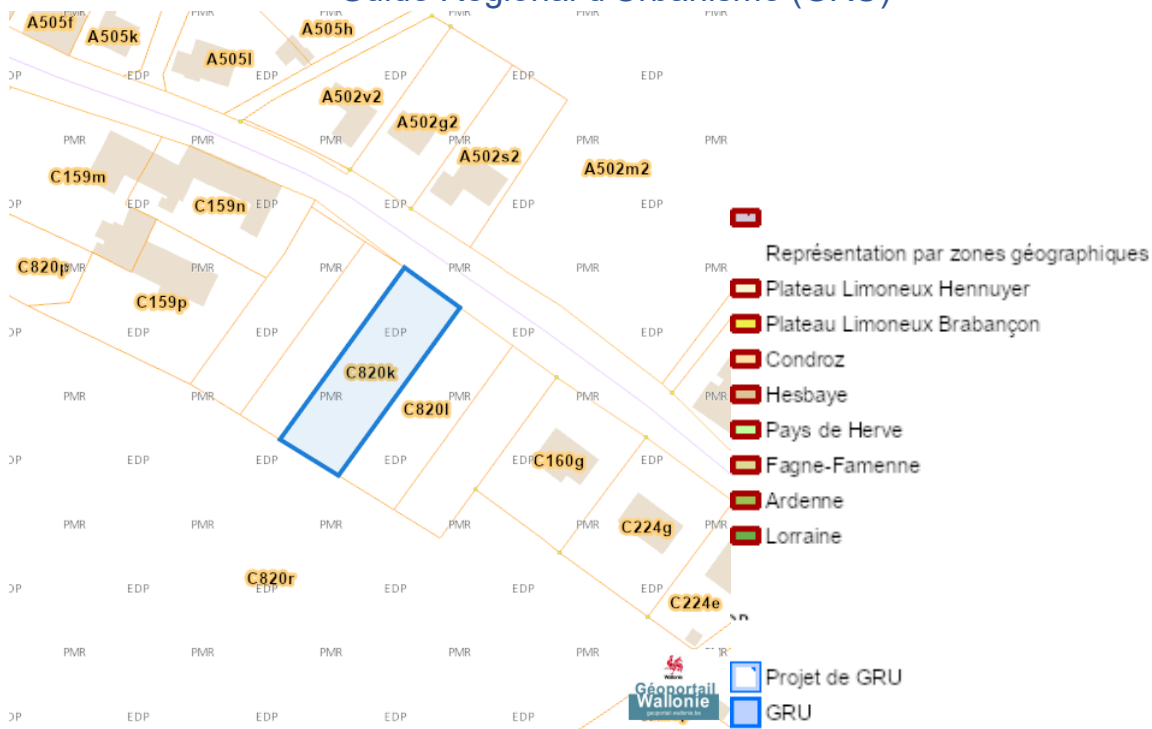


Dossier: 01-00-7849/001

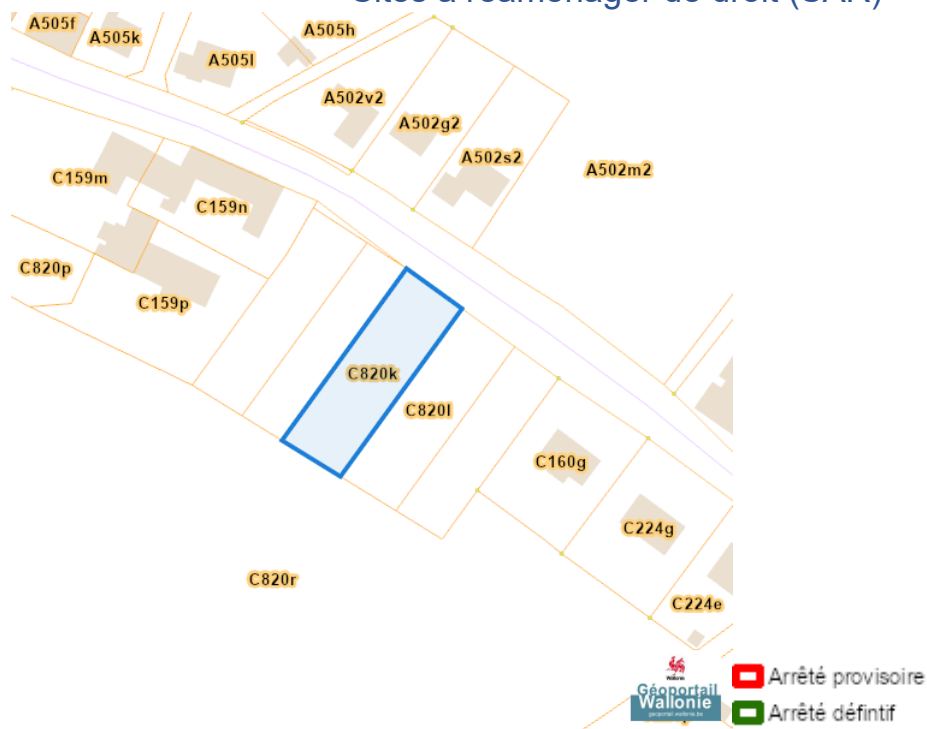
Guide Communal d'Urbanisme (GCU)



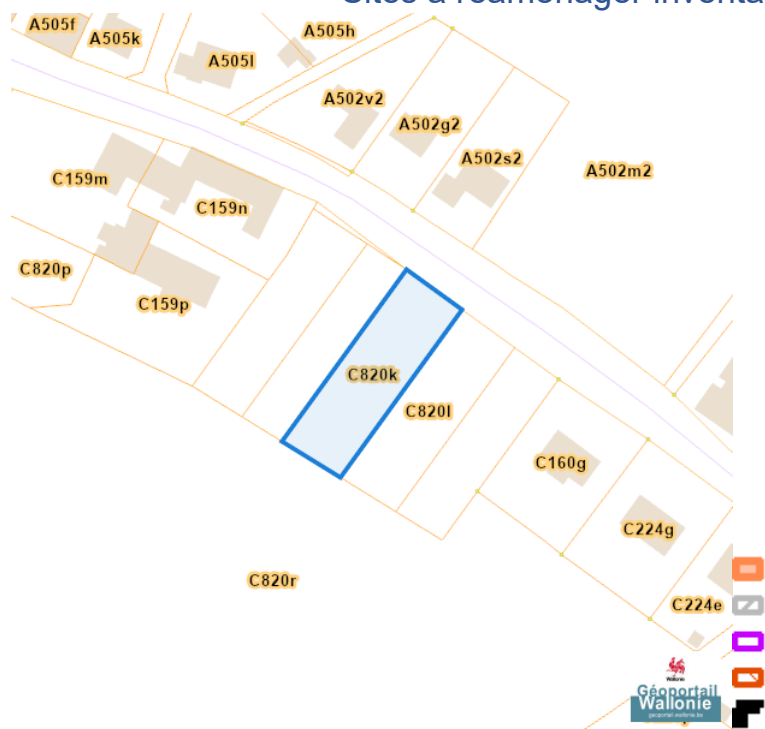
Guide Régional d'Urbanisme (GRU)



Sites à réaménager de droit (SAR)



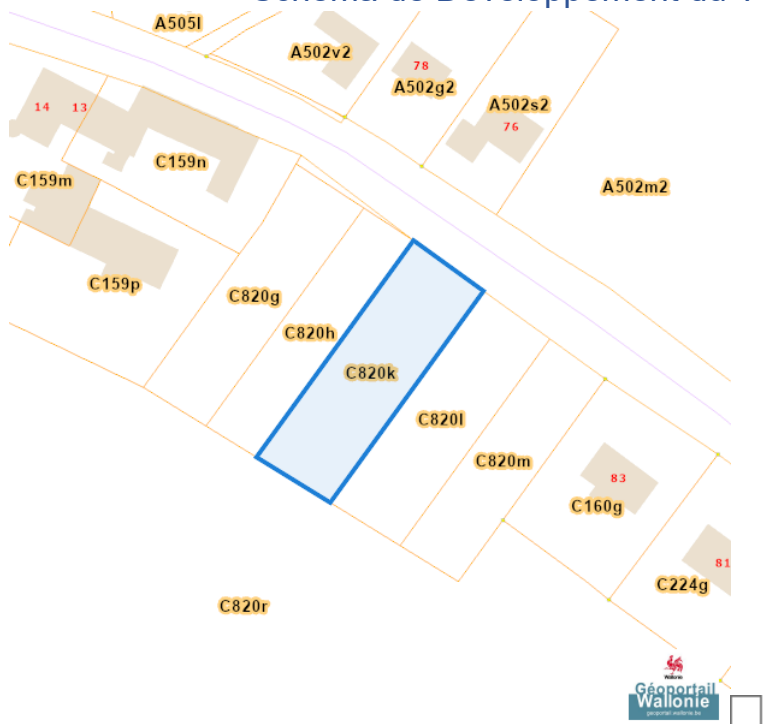
Sites à réaménager inventaire (ISA)

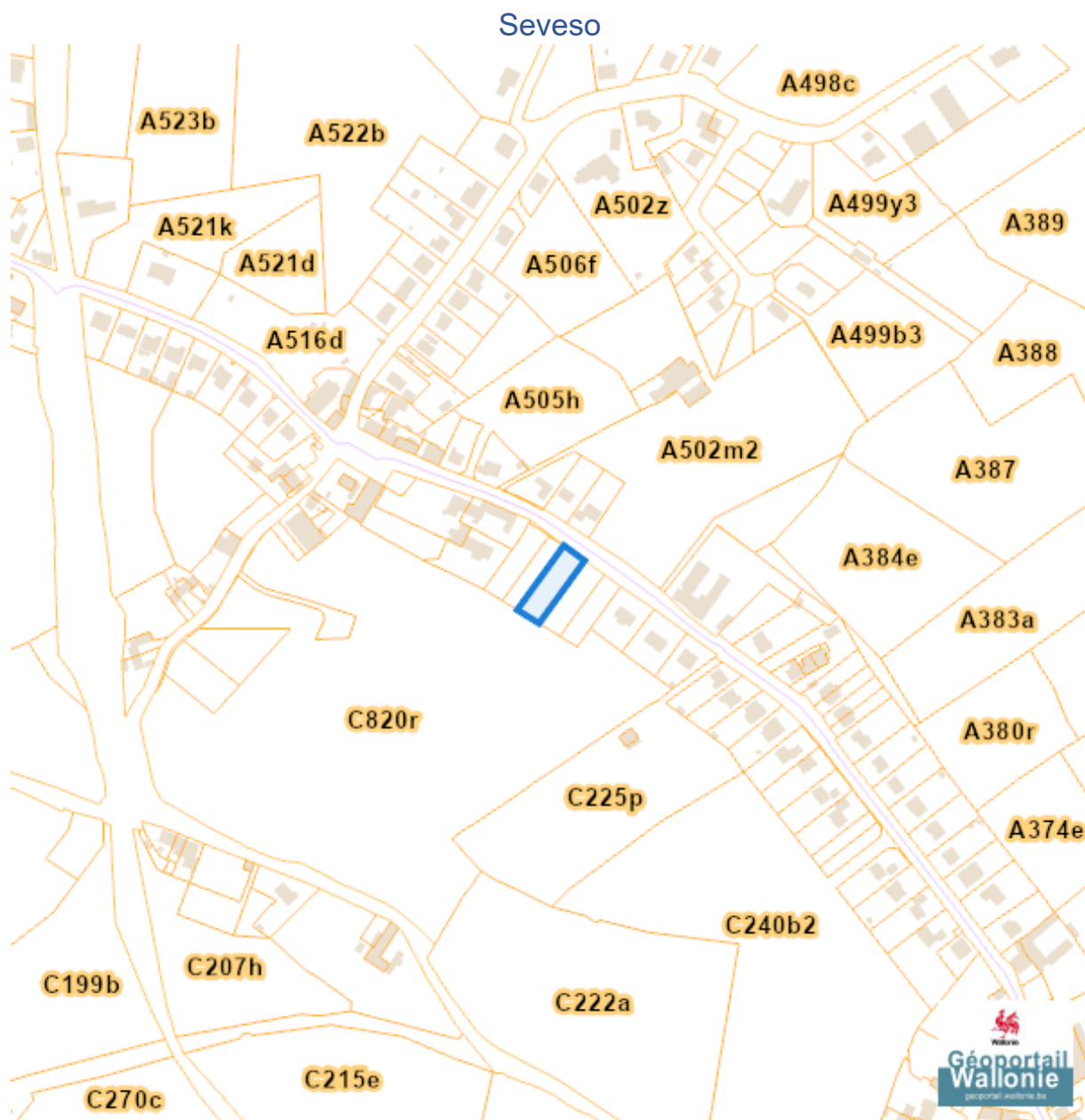









Taxation des bénéficiaires résultant d'une révision du plan de secteur



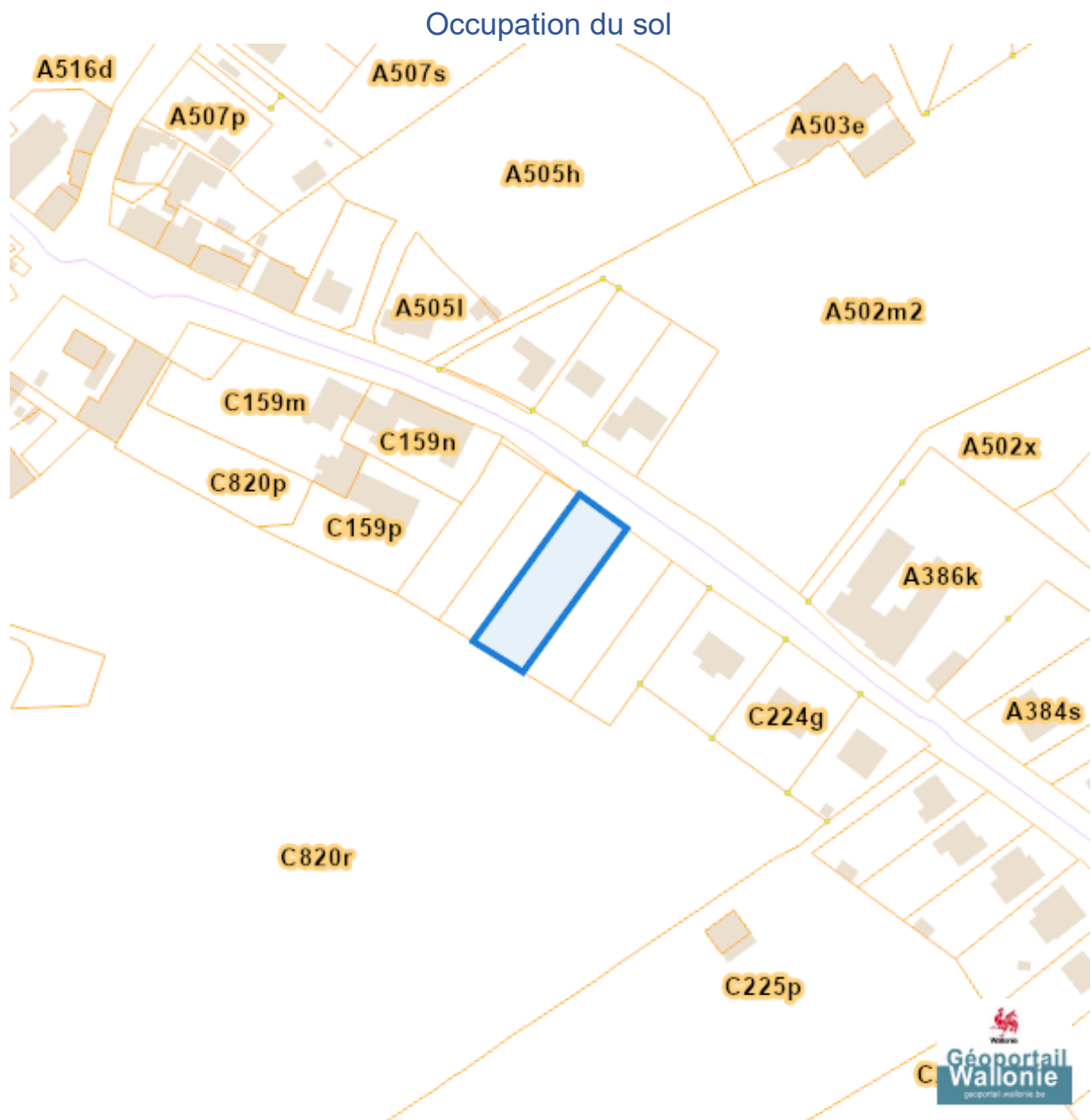
Schéma de Développement du Territoire (SDT)





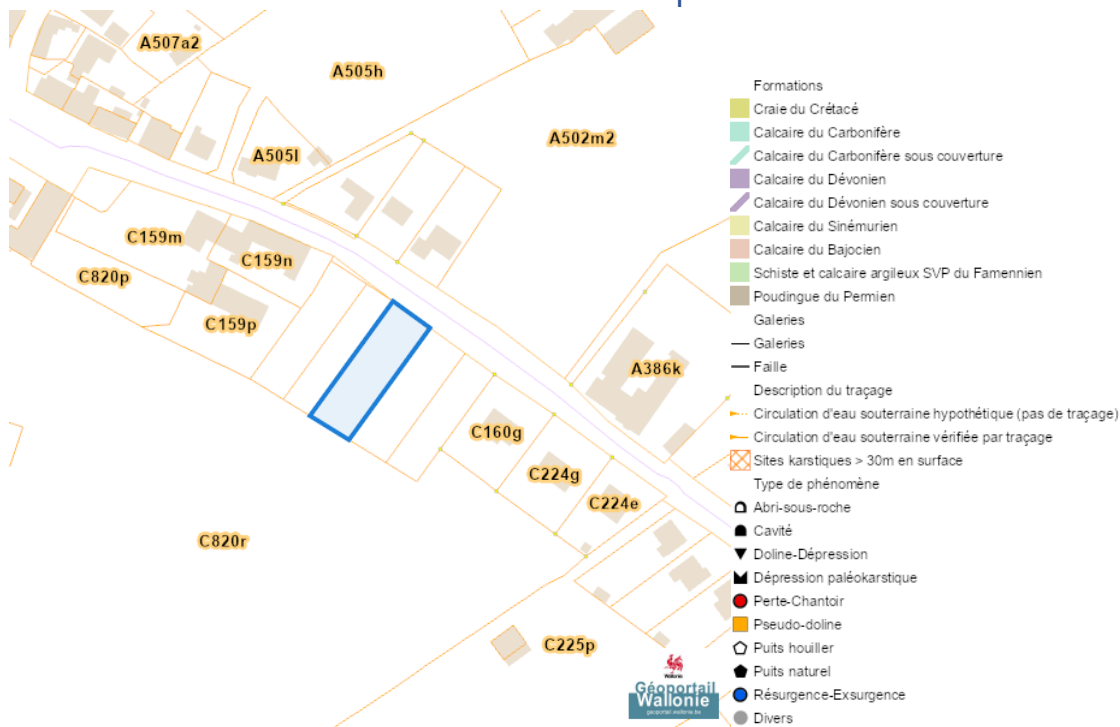
-  Zone vulnérable basée sur un risque de probabilité d'effets dangereux supérieure à E-5 et sur une distance de 100m autour du site SEVESO
-  Zone vulnérable basée sur un risque de probabilité d'effets dangereux comprise entre E-5 et E-6 et sur une distance de 200m autour du site SEVESO
-  Zone vulnérable basée sur une courbe provisoire de risque et sur une distance de 200m autour du site SEVESO
- Seuil SEVESO
-  Petits seuils SEVESO
-  Grands seuils SEVESO
- Seuil SEVESO
-  Petits seuils SEVESO
-  Grands seuils SEVESO

Sol et sous-sol

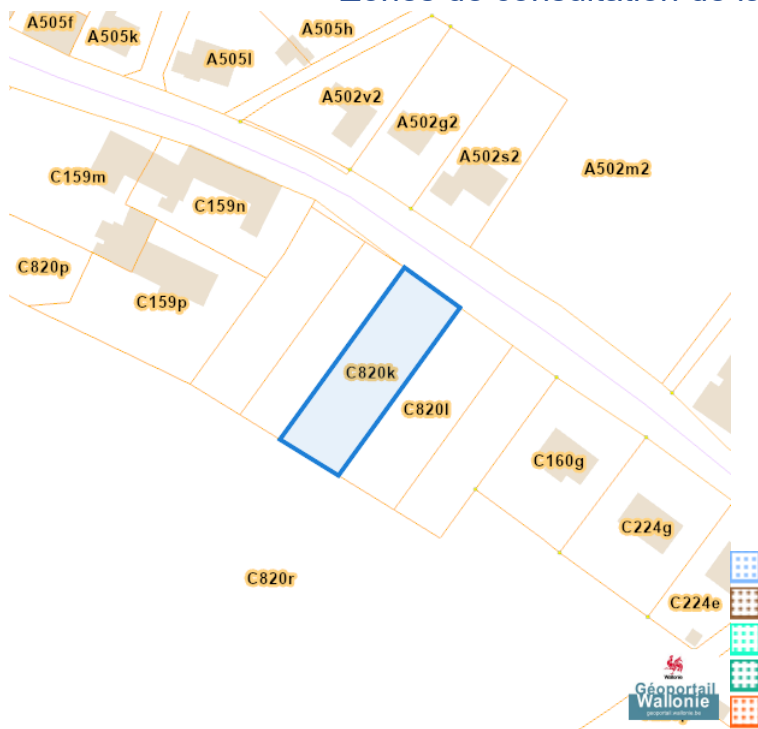


Dossier: 01-00-7849/001

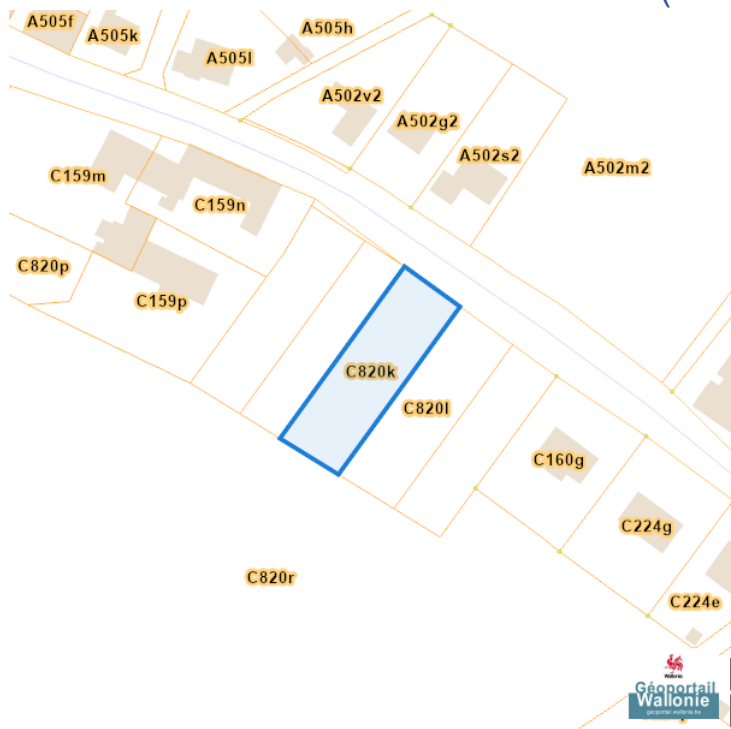
Sites Karstiques



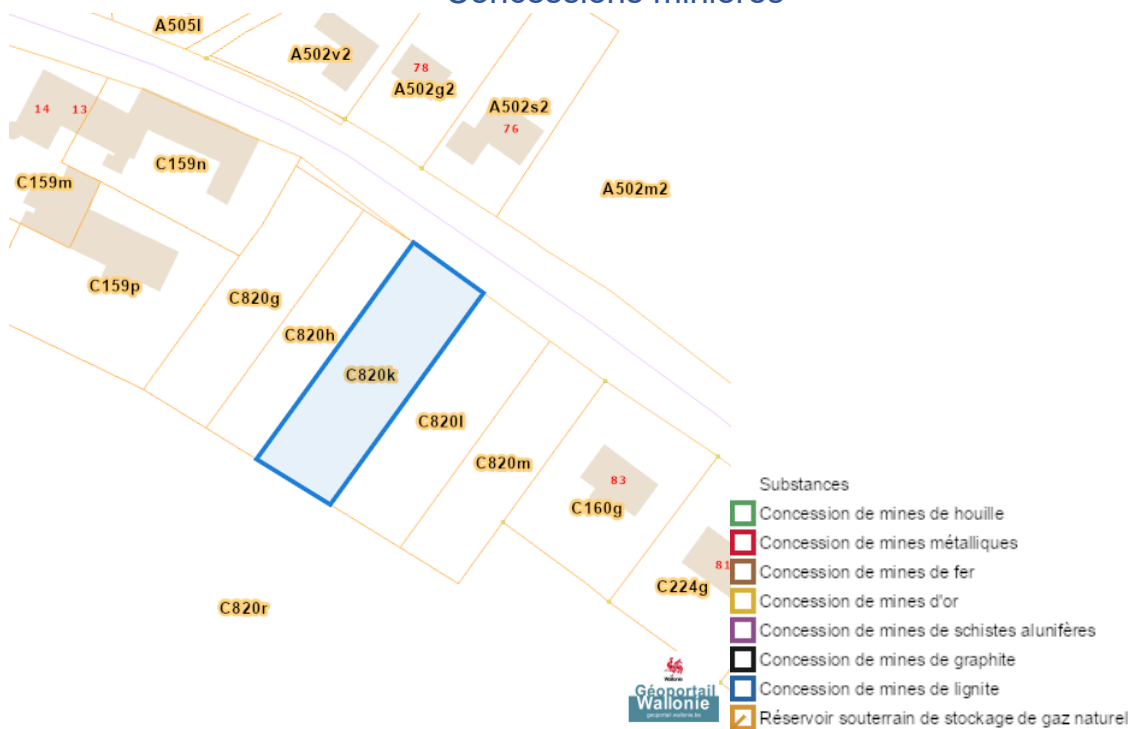
Zones de consultation de la DRIGM



Etat des sols (BDES)

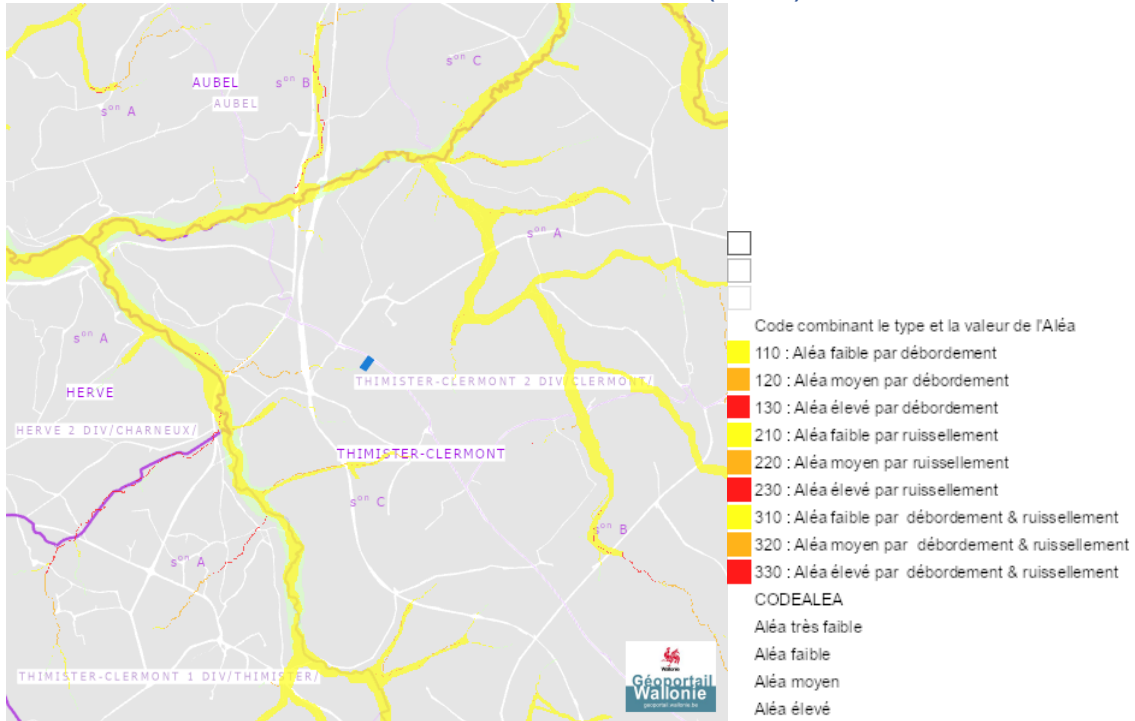


Concessions minières

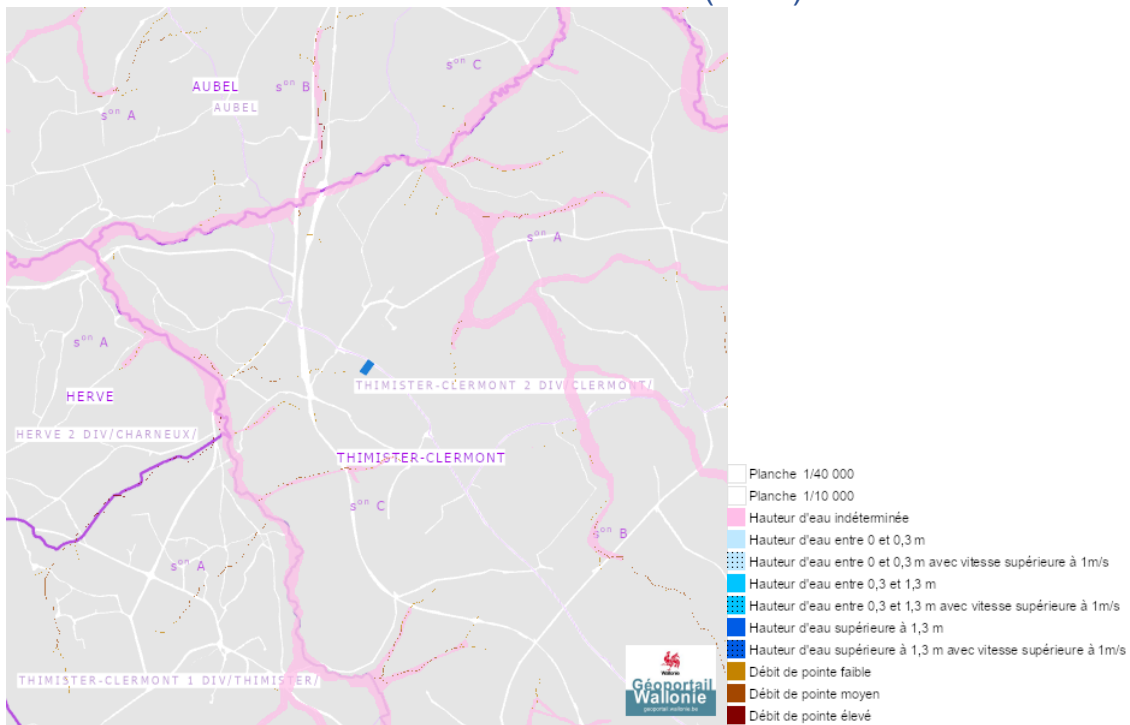


Eau

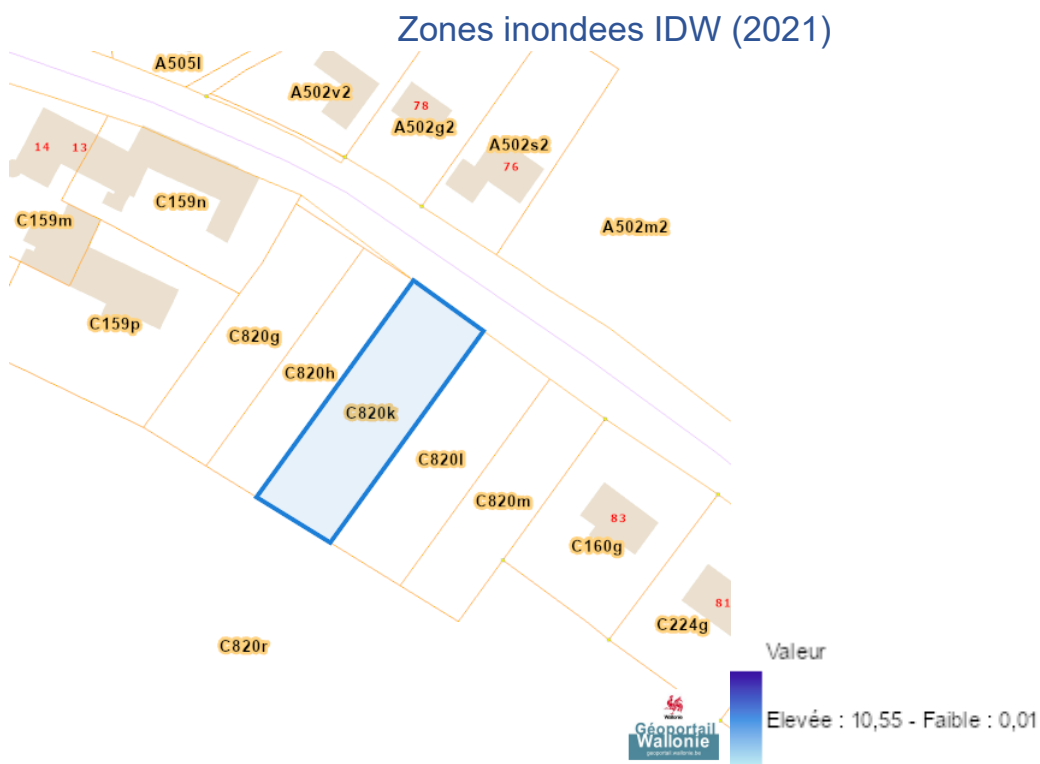
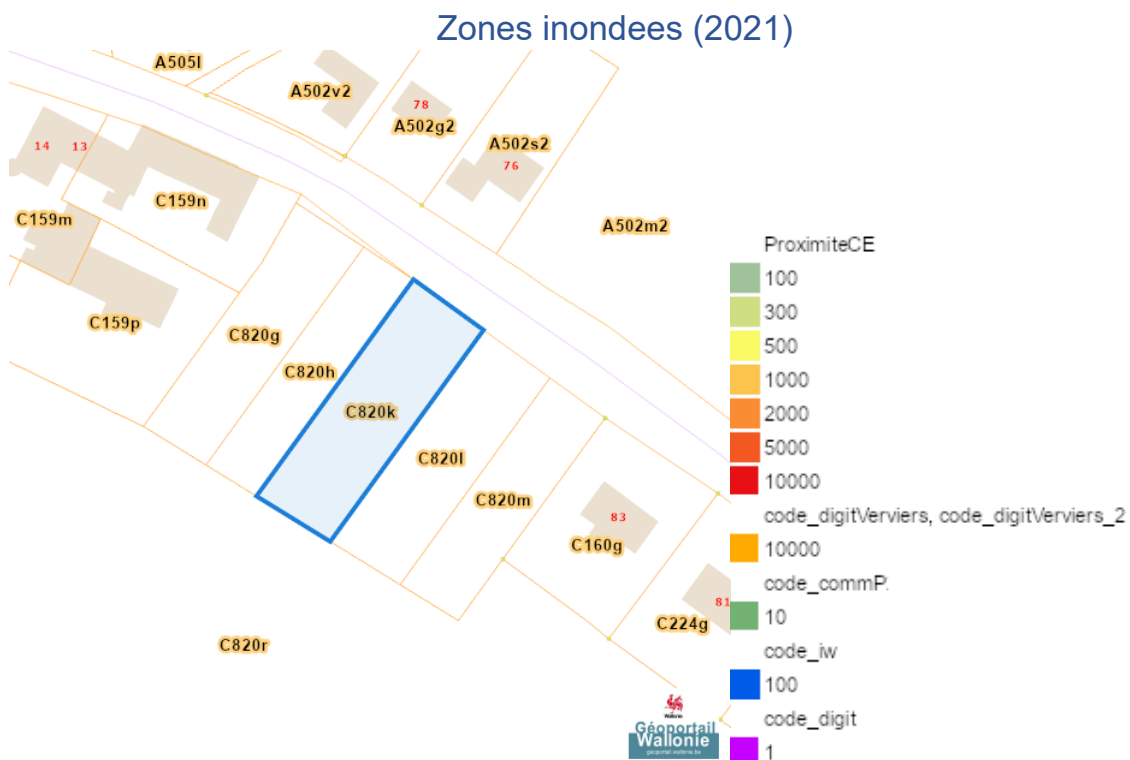
Aléa d' inondation (2021)



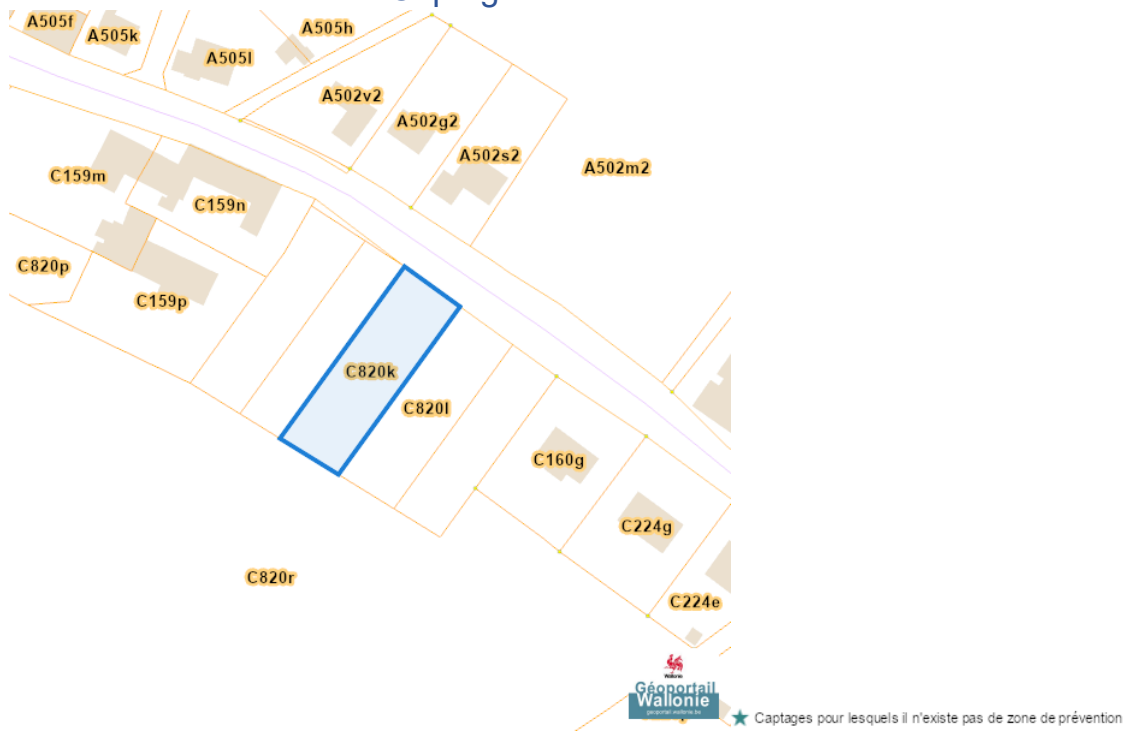
Zones inondables (2021)



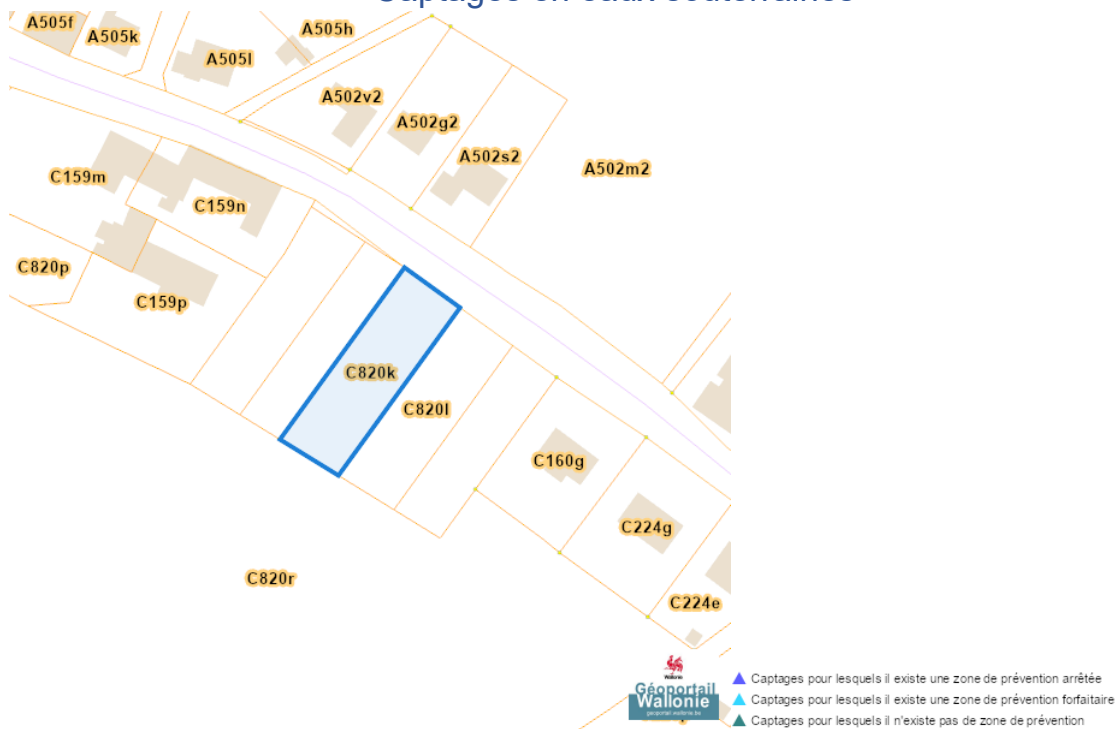
Dossier: 01-00-7849/001



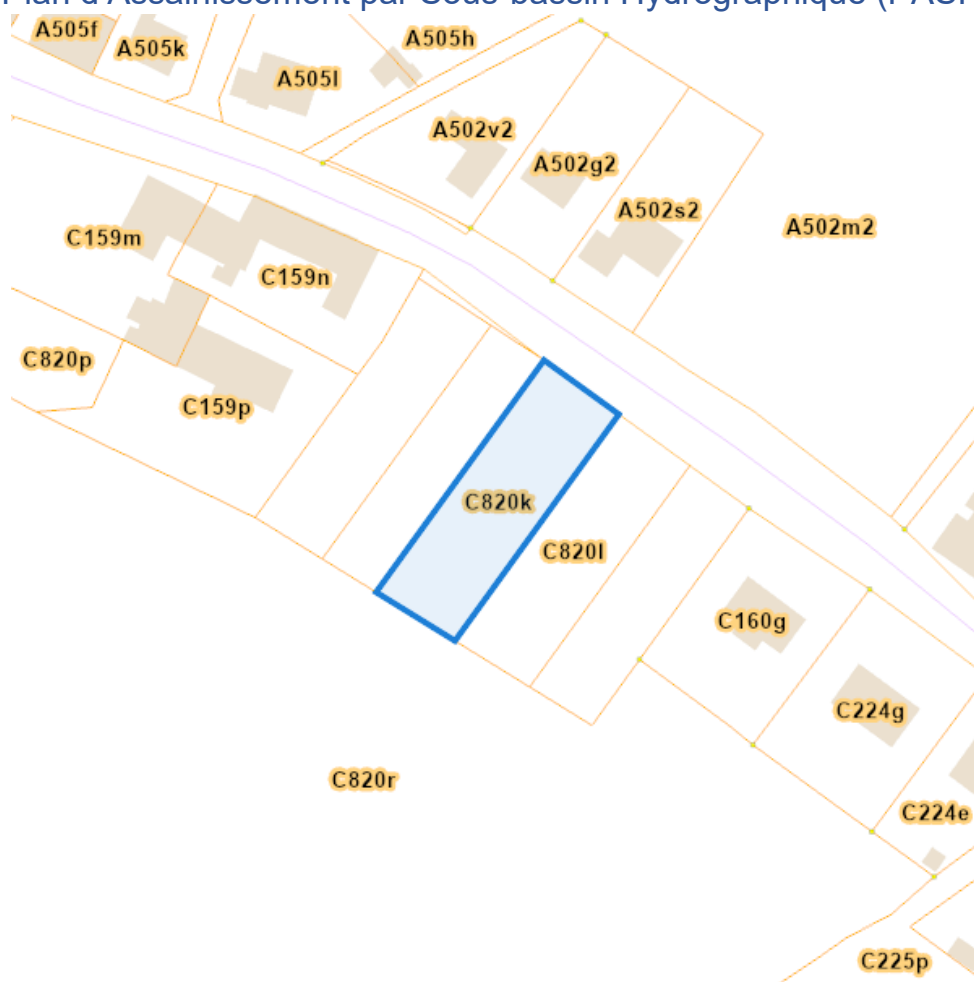
Captages en eaux de surface



Captages en eaux souterraines

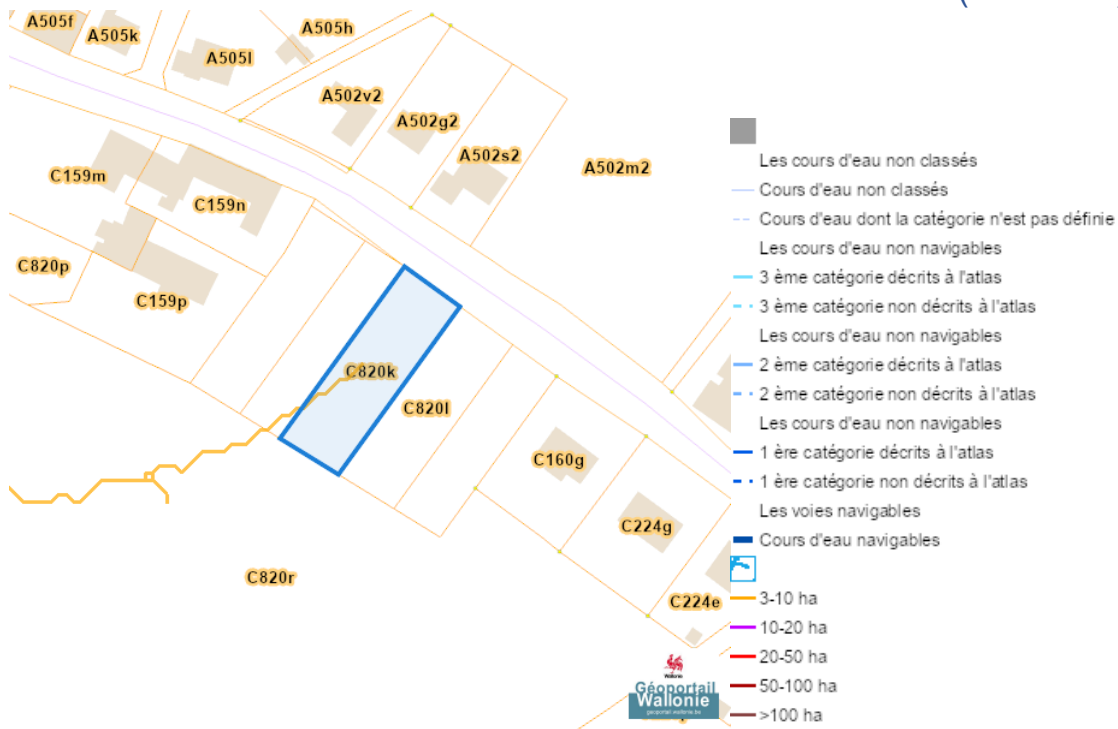


Plan d'Assainissement par Sous-bassin Hydrographique (PASH)



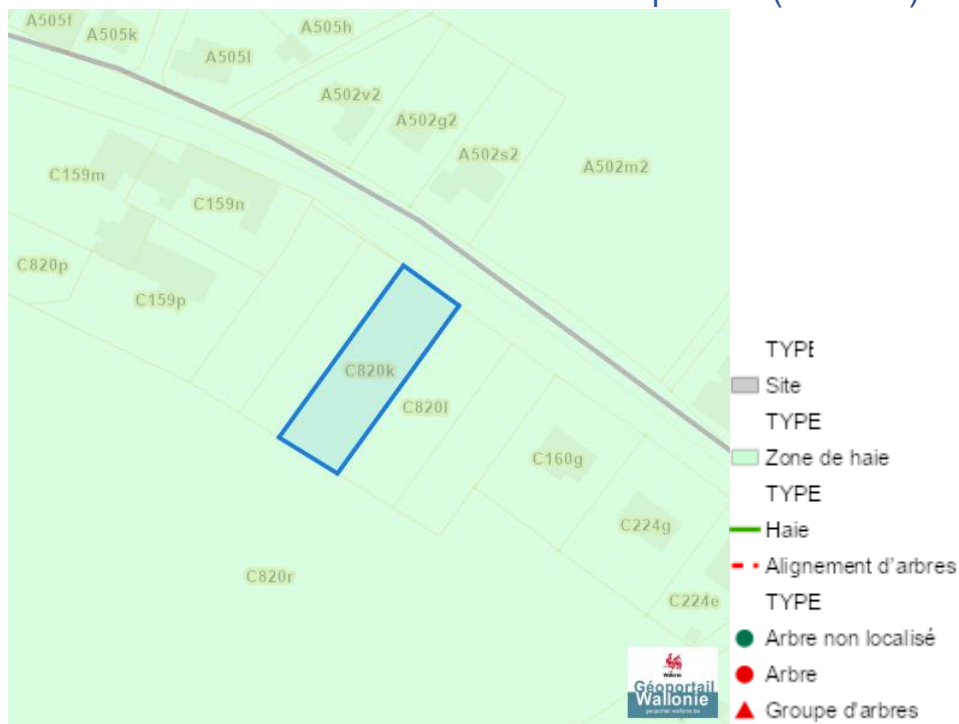
%pash_legend scale=60%

Axes de ruissellement concentré et données associées (LIDAXES)

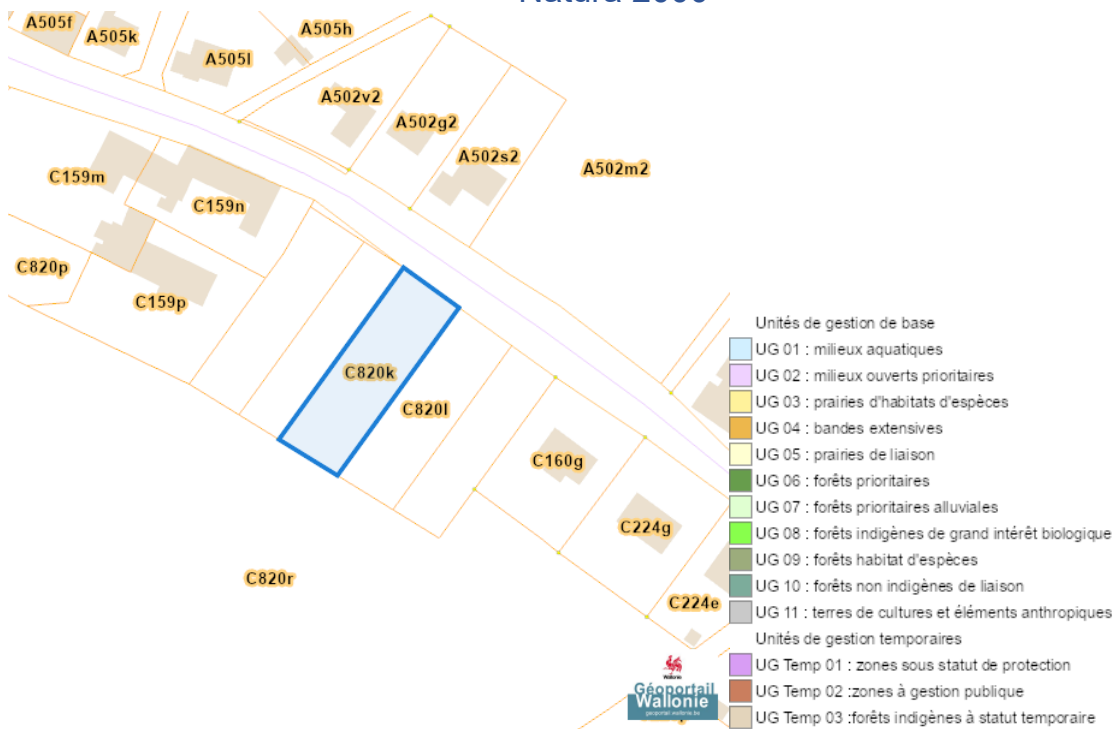


Nature

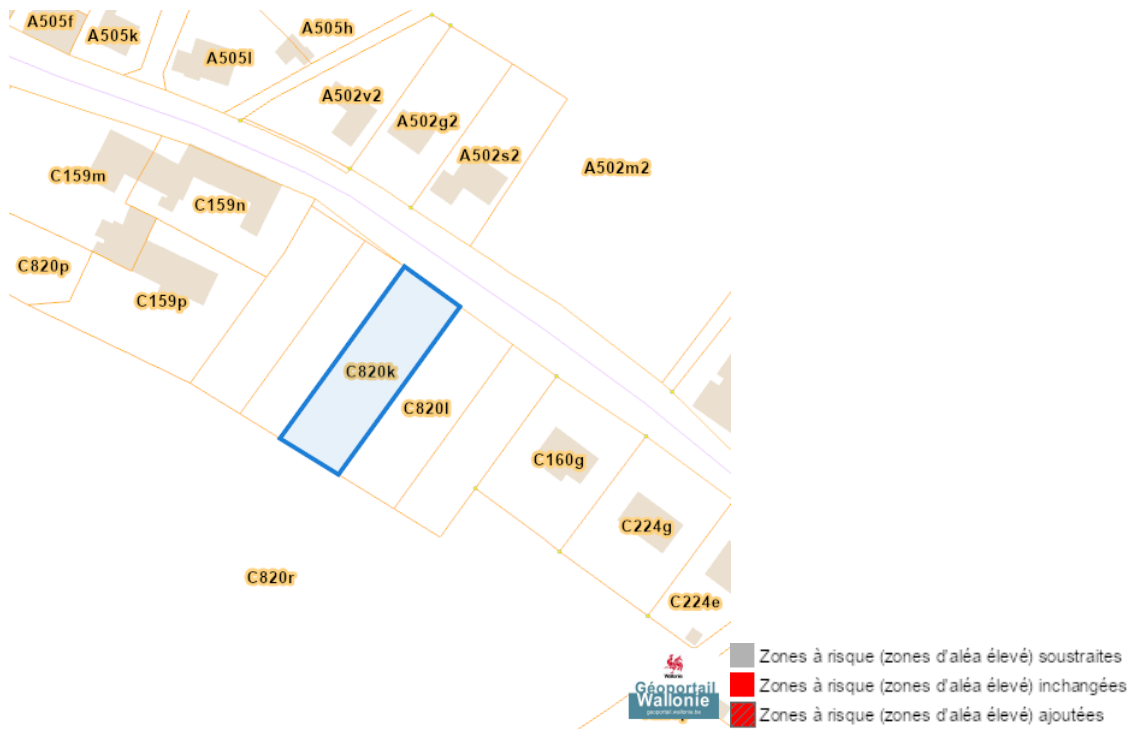
Arbres et haies remarquables (AHREM)



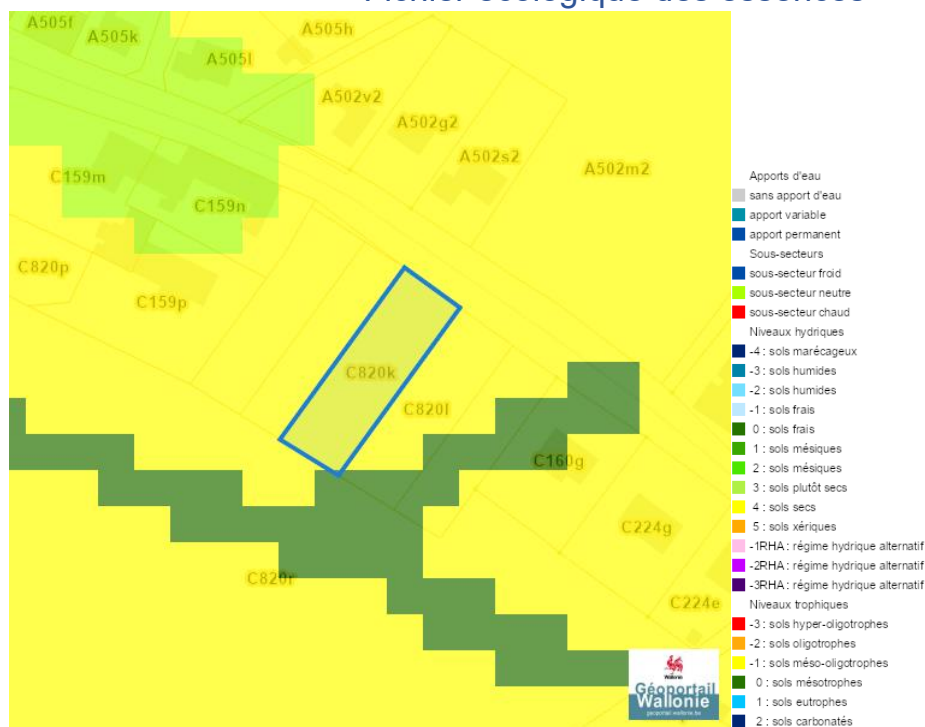
Natura 2000



Loi sur le contrat d'assurance terrestre



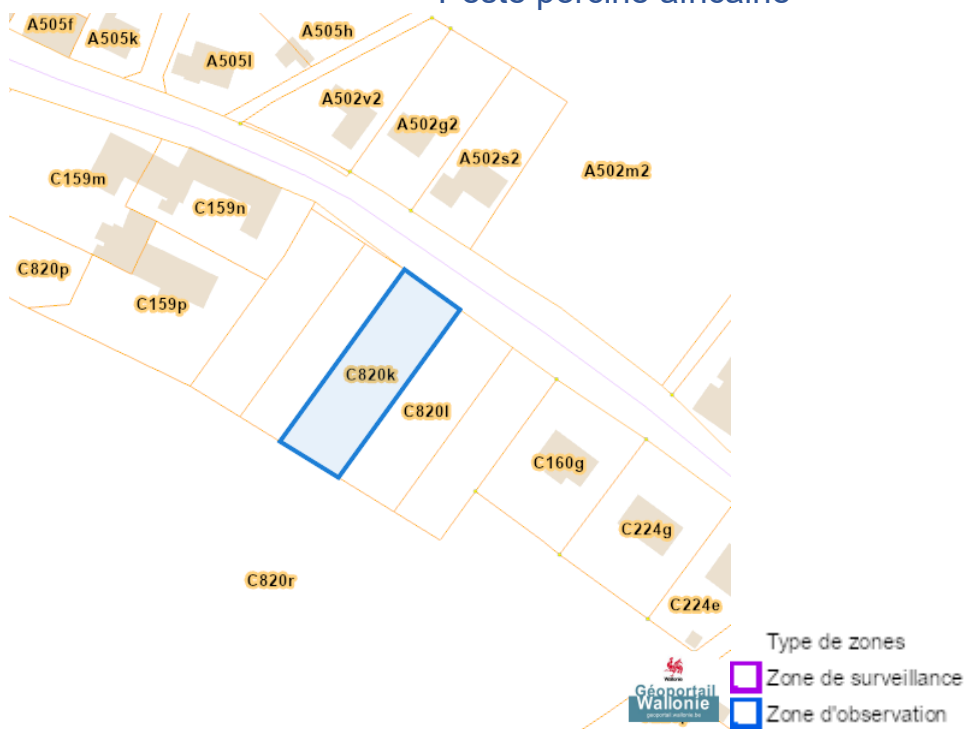
Fichier écologique des essences



Conservation de la nature



Peste porcine africaine



Parcelaire agricole anonyme 2019 (SIGEC)

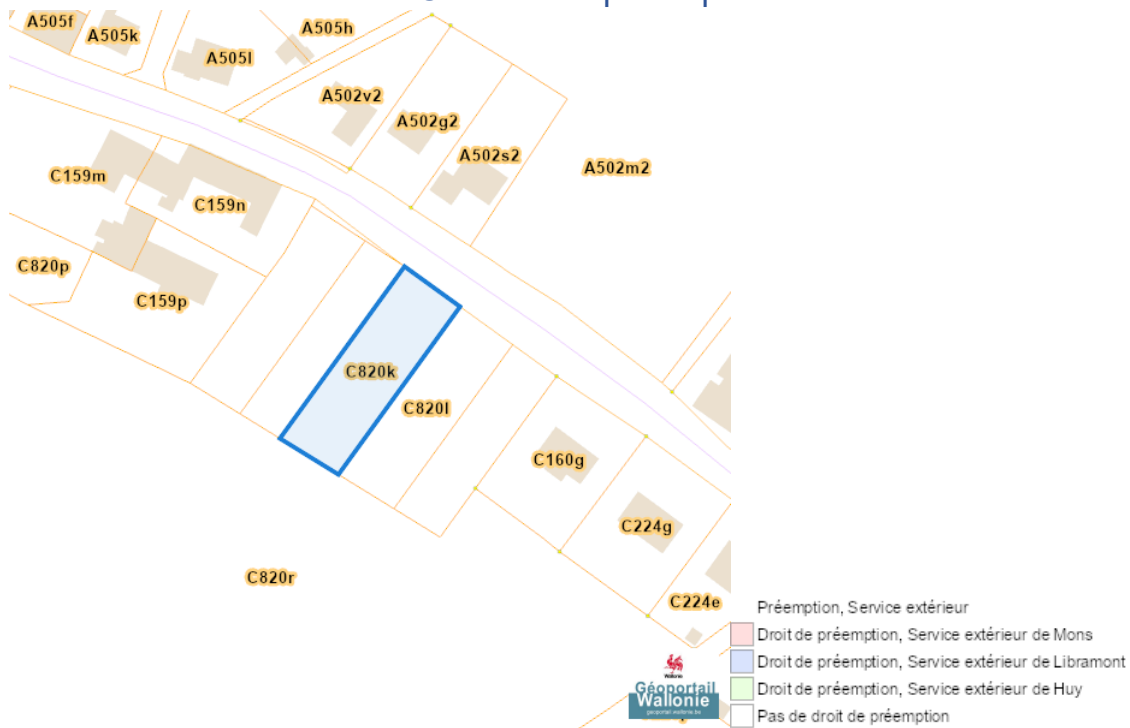


Parcelaire agricole anonyme 2022 (SIGEC)



Droit de préemption

Communes préemptibles



Périmètre d'application d'un droit de préemption



Patrimoine immobilier

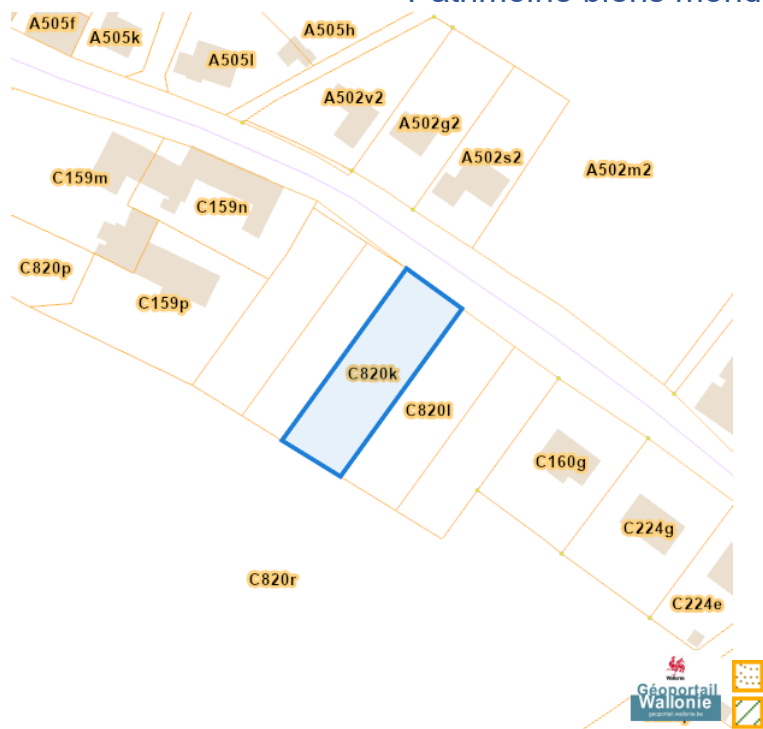
Patrimoine biens en liste de sauvegarde



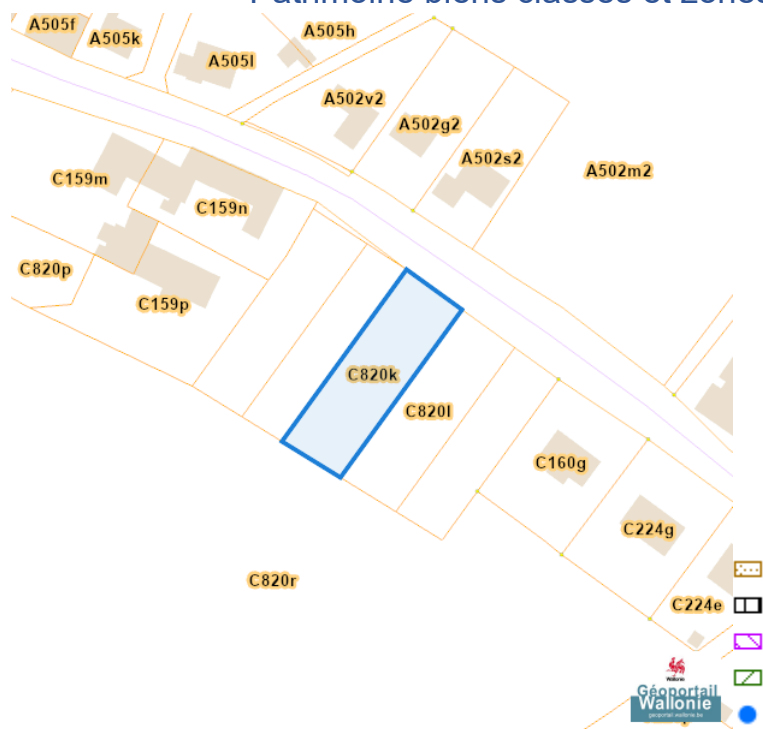
Patrimoine biens exceptionnels



Patrimoine biens mondiaux



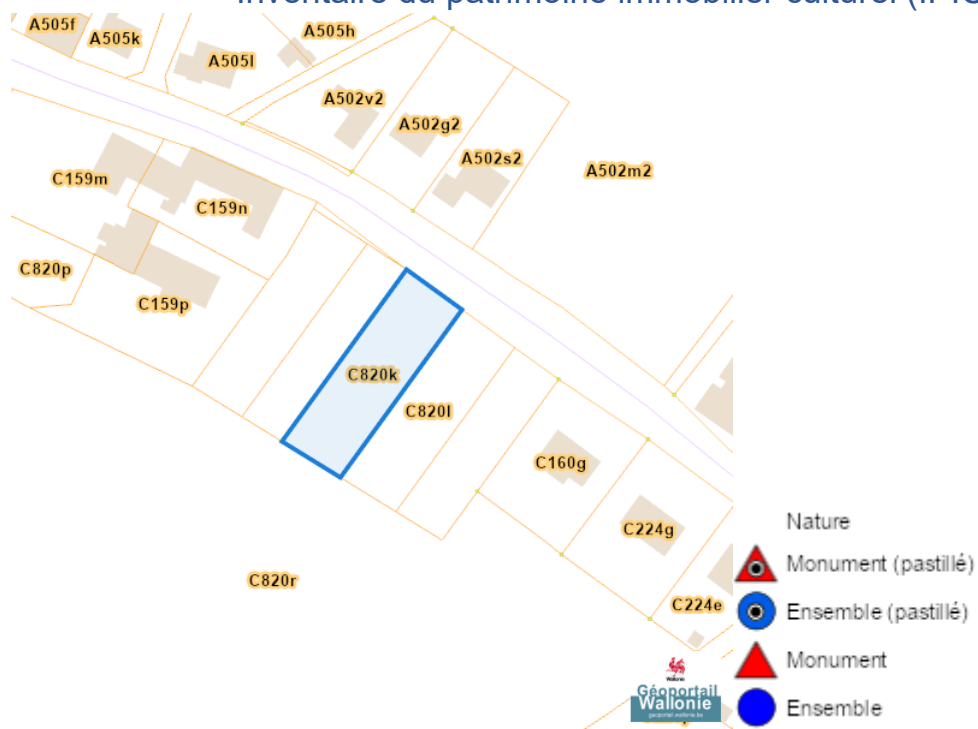
Patrimoine biens classés et zones de protection



Carte archéologique



Inventaire du patrimoine immobilier culturel (IPIC)



Cartes historiques

Atlas des voiries vicinales



Dossier: 01-00-7849/001

Autres cartes

Réseau routier régional et bornes associées

