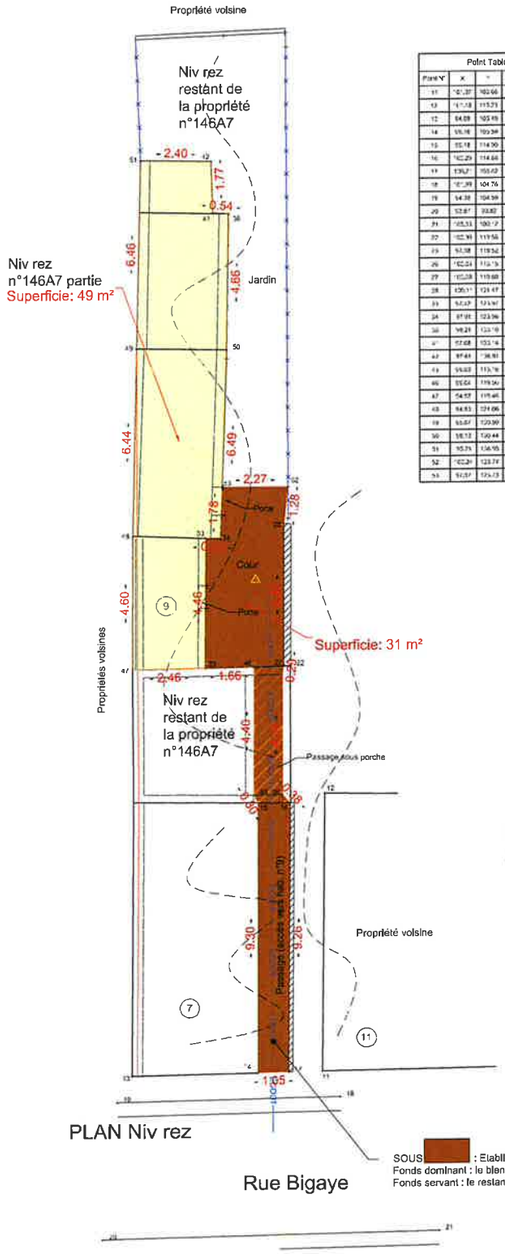

PLAN Niv rez

Point Table			
Point N°	X	Y	Code Description
11	101,37	103,66	Bâtiment
13	101,13	115,73	Bâtiment
12	94,09	103,49	Bâtiment
14	99,16	109,34	Bâtiment
15	95,18	114,90	Bâtiment
16	102,29	114,64	Bâtiment
17	93,57	105,62	Mur
18	101,99	104,76	Pied d'eau
19	94,38	104,99	Pied d'eau
20	93,87	93,82	Pied d'eau
21	105,34	100,17	Pied d'eau
22	102,99	119,56	Bâtiment
23	94,38	119,34	Bâtiment
26	102,24	112,19	Mur
27	102,08	119,68	Mur
28	100,11	121,47	Mur
33	97,67	121,97	Bâtiment
34	97,95	123,96	Bâtiment
36	98,21	123,10	Bâtiment
41	97,68	123,16	Bâtiment
42	97,45	118,91	Bâtiment
43	99,03	119,78	Bâtiment
46	99,64	119,34	Bâtiment
47	94,57	119,46	Bâtiment
48	94,93	121,06	Bâtiment
49	95,67	120,90	Bâtiment
50	98,12	120,44	Bâtiment
51	95,74	136,95	Bâtiment
52	102,29	123,79	Bâtiment
53	94,67	123,13	Bâtiment

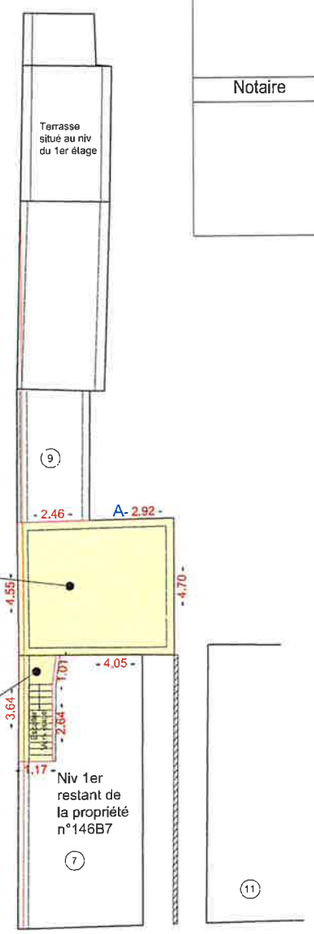

PLAN Niv 1er étage

Vendeur	Acquéreur
Notaire	**Cadastre**
	Plan N° :

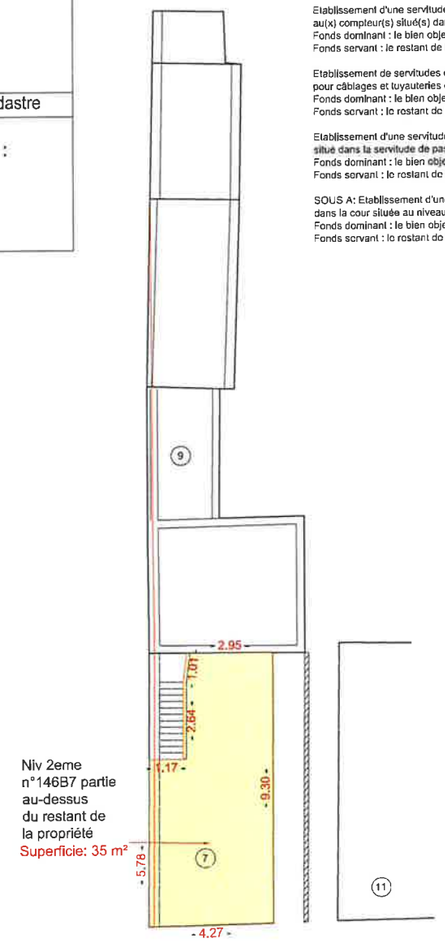

PLAN Niv 2ème étage

SOUS : Etablissement d'une servitude de passage (31m²)
Fonds dominant : le bien mesuré repris sous teinte JAUNE
Fonds servant : le restant de la propriété

Note des servitudes:
Suivant tracé indicatif : —— EGOUT ——
Etablissement d'une servitude d'égouttage.
Fonds dominant : le bien objet de la vente
Fonds servant : le restant de la propriété

Etablissement d'une servitude provisoire pour accès au(x) compteur(s) situé(s) dans la cave de l'hab. n°7
Fonds dominant : le bien objet de la vente
Fonds servant : le restant de la propriété

Etablissement de servitudes dites "par destination du père de famille" pour câblages et tuyauteries divers passant de l'hab. n°7 vers l'hab. n°9.
Fonds dominant : le bien objet de la vente
Fonds servant : le restant de la propriété

Etablissement d'une servitude pour présence du compteur de gaz situé dans la servitude de passage.
Fonds dominant : le bien objet de la vente
Fonds servant : le restant de la propriété

SOUS A: Etablissement d'une servitude de vue donnant dans la cour située au niveau du rez
Fonds dominant : le bien objet de la vente
Fonds servant : le restant de la propriété

Plan de situation

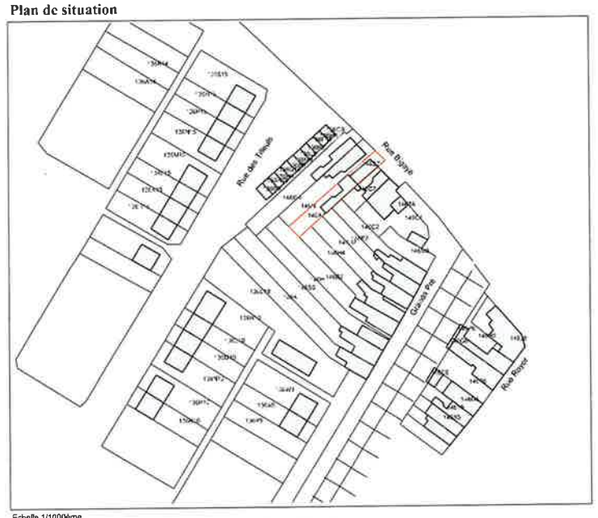

Echelle 1/10000ème
(c)Les données cadastrales au 1.1.2016 de ce document appartiennent exclusivement à l'Administration Générale de la Documentation patrimoniale.

Commune de FLEMALLE / 1ère division - Flémalle Haute
SECTION B - n°146 B7 et 146 A7

Objet du Plan :
Plan de division d'une propriété bâtie sise rue Bigaye, 7 et 9 à Flémalle
Appartenant à :

Cadastré ou l'ayant été partie du n°146B7 et partie du n°146A7
Bien repris au plan sous teinte JAUNE
Contenances : voir plan

Remarque :
- Etablissement de plusieurs nouvelles servitudes

Bureau d'études :
SPRL Dupont géomètre & Cie
Géomètre Expert Immobilier U.B.G. n°2537
Inscrit au Conseil Fédéral sous : GEO 040742
Signature :
GUY DUPONT
Lotissements, Mesurages, Etats des lieux, Expertises.
Rue de Mons-Lez-Liège, 67 à 4400 FLEMALLE
Tél : 04/225.99.22 - Fax : 04/234.20.62 - Gsm : 0475/86.08.08

Date : le 20 octobre 2017
Code Info
N° dossier : 1901
N° plan : 1
ECHELLE : 1 / 100 ème
Format : A2