

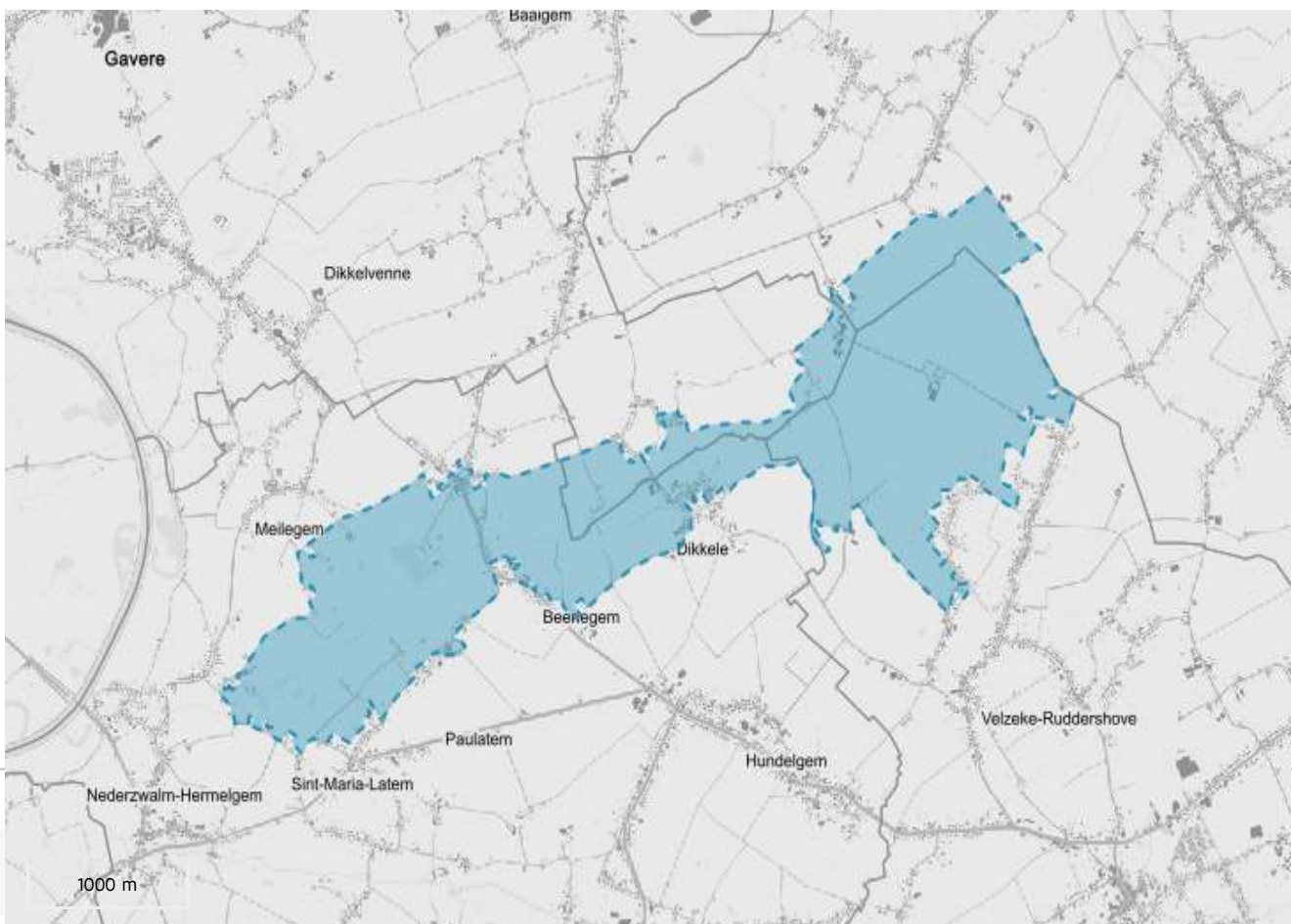
[\(/\)](#)

Inventaris

VASTGESTELD GEBIED IN DE LANDSCHAPSATLAS

Vallei van de Munkbosbeek met het kasteeldomein van Beerlegem

vastgesteld gebied in de landschap atlas van 25-07-2008 tot heden

ID: 10381 URI: <https://id.erfgoed.net/aanduidingsobjecten/10381> [\(https://www.onroerenderfgoed.be/\)](https://www.onroerenderfgoed.be/)[Privacyverklaring](#)<https://www.onroerenderfgoed.be/privacyverklaring>[Juridische informatie](#)<https://www.onroerenderfgoed.be/juridische-informatie>

Besluiten

Vallei van de Munkbosbeek met kasteeldomein van Beerlegem(<https://id.erfgoed.net/besluiten/4531>)**vaststellingsbesluiten:** 25-07-2008 ID: 4531

Rechtsgevolgen

i Meer informatie over de rechtsgevolgen van vaststellingen vind je op [onze website](https://www.onroerenderfgoed.be/juridische-gevolgen-van-een-vaststelling) (<https://www.onroerenderfgoed.be/juridische-gevolgen-van-een-vaststelling>).

Provincie

Oost-Vlaanderen

Gemeente

Gavere, Oosterzele, Zottegem, Zwalm

Deelgemeente

Balegem, Beerlegem, Dikkele, Dikkelvenne, Meilegem, Nederzwalm-Hermelgem, Paulatem, Scheldewindeke, Sint-Maria-Latem, Velzeke-Ruddershove

Straat

Onbepaald

Locatie

Dikkelvenne (Gavere), Balegem, Scheldewindeke (Oosterzele), Velzeke-Ruddershove (Zottegem), Beerlegem, Dikkele, Meilegem, Nederzwalm-Hermelgem, Paulatem, Sint-Maria-Latem (Zwalm)

Nauwkeurigheid zone

Tot op 15m

Oppervlakte zone

5 758 860m²

Bescherminingsdossiers

4.05/40000/198.1

Typologie: [agrарische landschappen](https://id.erfgoed.net/thesauri/erfgoedtypes/2103) (<https://id.erfgoed.net/thesauri/erfgoedtypes/2103>), [beken](https://id.erfgoed.net/thesauri/erfgoedtypes/1965) (<https://id.erfgoed.net/thesauri/erfgoedtypes/1965>), [distilleerderijen](https://id.erfgoed.net/thesauri/erfgoedtypes/121) (<https://id.erfgoed.net/thesauri/erfgoedtypes/121>), [dorpen](https://id.erfgoed.net/thesauri/erfgoedtypes/1062) (<https://id.erfgoed.net/thesauri/erfgoedtypes/1062>), [dreven](https://id.erfgoed.net/thesauri/erfgoedtypes/128) (<https://id.erfgoed.net/thesauri/erfgoedtypes/128>), [driesen](https://id.erfgoed.net/thesauri/erfgoedtypes/129) (<https://id.erfgoed.net/thesauri/erfgoedtypes/129>), [grondverschuivingen](https://id.erfgoed.net/thesauri/erfgoedtypes/129)

<https://id.erfgoed.net/thesauri/erfgoedtypes/2036>), [hoeven](https://id.erfgoed.net/thesauri/erfgoedtypes/190)
(<https://id.erfgoed.net/thesauri/erfgoedtypes/190>), [holle wegen](https://id.erfgoed.net/thesauri/erfgoedtypes/1214)
(<https://id.erfgoed.net/thesauri/erfgoedtypes/1214>), [kasteeldomeinen](https://id.erfgoed.net/thesauri/erfgoedtypes/2114)
(<https://id.erfgoed.net/thesauri/erfgoedtypes/2114>), [kerken](https://id.erfgoed.net/thesauri/erfgoedtypes/1005)
(<https://id.erfgoed.net/thesauri/erfgoedtypes/1005>), [loofbossen](https://id.erfgoed.net/thesauri/erfgoedtypes/1843)
(<https://id.erfgoed.net/thesauri/erfgoedtypes/1843>), [middelhoutpercelen](https://id.erfgoed.net/thesauri/erfgoedtypes/1666)
(<https://id.erfgoed.net/thesauri/erfgoedtypes/1666>), [open landschappen](https://id.erfgoed.net/thesauri/erfgoedtypes/2059)
(<https://id.erfgoed.net/thesauri/erfgoedtypes/2059>), [parken](https://id.erfgoed.net/thesauri/erfgoedtypes/337)
(<https://id.erfgoed.net/thesauri/erfgoedtypes/337>), [suikerraffinaderijen](https://id.erfgoed.net/thesauri/erfgoedtypes/419)
(<https://id.erfgoed.net/thesauri/erfgoedtypes/419>),
[valleien](https://id.erfgoed.net/thesauri/erfgoedtypes/2000) (<https://id.erfgoed.net/thesauri/erfgoedtypes/2000>)

Aanduiding ankerplaatsen 2006-2014

(<https://inventaris.onroerenderfgoed.be/gebeurtenissen/1102>) (geografische inventarisatie, vaststellingen, actualisaties: van 2006 tot 2014)

Project beschermingsdatabank 2013-2016

(<https://inventaris.onroerenderfgoed.be/gebeurtenissen/1028>) (beschermingen: van 01-01-2013 tot 30-06-2016)

Beschrijving

De Vallei van de Munkbosbeek met het kasteeldomein van Beerlegem is vastgesteld in de landschapsatlas.

In het ministerieel besluit staat een foute motivering voor de historische waarde. Hieronder werd de inhoudelijk juiste formulering opgenomen.

Waarden

historische waarde

Er is een parallellisme tussen de landschappelijke verschijningsvorm en de fysische factoren (topografie, morfologie en pedologie). De open kouters liggen op de hoge droge gronden, de kleinschalige vallei met graslanden en bosjes ligt op de lagere, nattere gronden. De bewoning, in (dries)gehuchten of dorpen, bevindt zich op de overgang van vallei naar kouter. De aangrenzende kleinschalige dorpskernen van Paulatem, Beerlegem en Dikkele gaan terug op oude nederzettingen. Het kasteeldomein ligt in de onmiddellijke nabijheid van een waterloop, wat noodzakelijk was voor de aanleg van de omwalling en het ontwerp van het park.

De structuur van het cultuurlandschap, namelijk het naast elkaar bestaan van open kouters, gesloten valleigebied met op de overgang dorpen en in de vallei een groot kasteelpark dat ruimtelijk verbonden is met dorpen en vallei, is duidelijk beïnvloed door morfologie, bodem en ontginningsgeschiedenis. In deze ankerplaats is de historisch continu ontwikkelde

landschapsopbouw nog gaaf en herkenbaar aanwezig. Vanaf de kabinetskaart van de Ferraris en op latere topografische kaarten is de landschapsopbouw goed herkenbaar.

Verspreid in het gebied komt agrarisch bouwkundig erfgoed voor.

Het kasteeldomein van Beerlegem werd al op de kabinetskaart van de Ferraris aangeduid als site met dubbele omwalling en verschillende vijvers, omgeven door enkele beboste percelen en natte weilanden. Deze toestand blijft ook tot vandaag herkenbaar. Tussen 1815 en 1820 werd het Munkbos grotendeels gerooid en omgezet in een grootschalig akkerland. De huidige Munkboshoeven werden midden de 19de eeuw opgetrokken. Dit landschap is een gaaf voorbeeld van een grootschalige 19de-eeuwse ontginning. Het Spiegeldriesbos met bossenwallen is nog bewaard in dezelfde toestand als op de kaart van Vandermaelen.

De dries van Bochoute is een herkenbare driesnederzetting. Het nederzettingspatroon en de centrale open ruimte zijn goed herkenbaar.

natuurwetenschappelijke waarde

De vallei van de Munkbosbeek ligt tussen twee oost-west gerichte kouters. De vallei en de aansluitende kouters geven een licht golvende topografie en zijn gelegen boven de steilrand van de Scheldevallei. De beek heeft een goede structuurkwaliteit die zich onder andere kenmerkt door het meanderend verloop. Het kasteeldomein herbergt een fraaie stinsenflora. Daarnaast herbergt ze ook veel natuurlijke plantensoorten, meestal soorten uit de bossfeer.

esthetische waarde

Het grote kasteeldomein met kasteel met dubbele omwalling, drie vijvers en omgevende dreven neemt een dominante plaats in de Munkbosbeekvallei in. De zichten vanuit en naar het kasteel(domein) zijn beeldbepalend. De Munkbosbeekvallei zelf kenmerkt zich door haar kleinschaligheid die vertaald wordt in een gevarieerd landschap dat door holle wegen doorsneden wordt. Aan de rand van het gebied bevinden zich de gave dorpjes Beerlegem en Paulatem. Dikkele bevindt zich in de Munkbosbeekvallei. De Munkboshoeven liggen in een open gebied met vergezichten. In de vlakke omgeving van de Munkboshoeven liggen de Munkbosbeek en de Schaapsveldbeek, twee bovenloopjes van de eigenlijke Munkbosbeek. De historische Munkboshoeven zijn een baken in het landschap. Aan de noordzijde wordt het open gebied rond de hoeven begrensd door het Spiegeldriesbos.

sociaal-culturele waarde

Van de site 'Bochoute' is een zeer oude Nederlandstalige schepenbrief gevonden. Het manuscript, het oudste ambtelijke stuk in de Nederlandse taal, dateert uit 1249. Ter nagedachtenis hiervan is er een gedenksteen opgericht.

ruimtelijk-structurende waarde

De Munkbosbeek loopt centraal door de ankerplaats. Aan de westelijke kant bevindt zich het kasteeldomein van Beerlegem in de vallei. De dreven hebben een structuur die in de richting van het dorp Beerlegem loopt. Aan de andere kant van het kasteeldomein bevindt zich het dorpje Paulatem. Meer oostelijk bevindt zich het dorp Dikkele in de vallei; dit dorp heeft een kleinschalige structuur. De Munkboshoeven liggen in een open gebied tussen de Munkbosbeek en de Schaapsveldbeek. Ten noorden van de hoeven ligt de dries van Bochoute en het Spiegeldriesbos.

Aanduiding van

Is de vaststelling van

Vallei van de Munkbosbeek met het kasteeldomein van Beerlegem

(<https://inventaris.onroerenderfgoed.be/erfgoedobjecten/135388>)



Dikkelvenne (Gavere), Balegem, Scheldewindeke (Oosterzele), Velzeke-Ruddershove (Zottegem), Beerlegem, Dikkele, Meilegem, Nederzwalm-Hermelgem, Paulatem, Sint-Maria-Latem (Zwalm)

De kleinschalige vallei van de Munkbosbeek loopt centraal door dit gebied. Aan de rand van de vallei bevinden zich de kleinschalige dorpskernen van Paulatem, Beerlegem en Dikkele. Paulatem en Beerlegem bevinden zich op de overgang van de vallei en de hoger gelegen koutergronden. Dikkele bevindt zich meer in de vallei van de

Munkbosbeek. Het kasteeldomein van Beerlegem is in de vallei van de Munkbosbeek, net stroomafwaarts Beerlegem, uitgebouwd. De oostelijke grens wordt gevormd door de Munkboshoeven met omgevend landschap, gelegen in het open gebied tussen de Munkbosbeek en de Schaapsveldbeek. Aan deze laatste beek grenst het Spiegeldriesbos, een restant van het vroegere Munkbos.

Is de omvattende vaststelling van

Libanonceder Kasteel van Beerlegem

(<https://inventaris.onroerenderfgoed.be/erfgoedobjecten/300292>)



Kasteeldreef 8 (Zwalm)

Voor het kasteel staat een oude Libanonceder. Met zijn stamomtrek van ruim 520 cm behoort hij tot de dikste van Vlaanderen (4de voor Vlaanderen op de lijst van BELTREES). De boom wordt verankerd met touwen en zou beschadigd zijn tijdens een bominslag in het kasteel tijdens de Tweede Wereldoorlog.

Twee leilindes als welkomstbomen bij hoeve

(<https://inventaris.onroerenderfgoed.be/erfgoedobjecten/130885>)



Schoolstraat 83 (Zottegem)

Aan de straatzijde, aan weerszijden van de voordeur van de boerenwoning langs de Schoolstraat te Velzeke-Ruddershove bevindt zich een koppel Hollandse linden (*Tilia x europaea*) als welkomstbomen. Het koppel Hollandse linden bestaat uit symmetrische, kunstmatig gevormde leibomen. De bomen hebben een onderlinge plantafstand van 3 meter.

Je kan deze pagina citeren als:

INVENTARIS ONROEREND ERFGOED 2025: *Vallei van de Munkbosbeek met het kasteeldomein van Beerlegem* [online], <https://id.erfgoed.net/aanduidingsobjecten/10381> (<https://id.erfgoed.net/aanduidingsobjecten/10381>) (geraadpleegd op 15 oktober 2025).

Beheerder fiche: **Agentschap Onroerend Erfgoed**



Contact

Heb je een vraag of opmerking over deze fiche? [Meld het ons via het contactformulier \(/contact?uri=https://id.erfgoed.net/aanduidingsobjecten/10381\)](#).

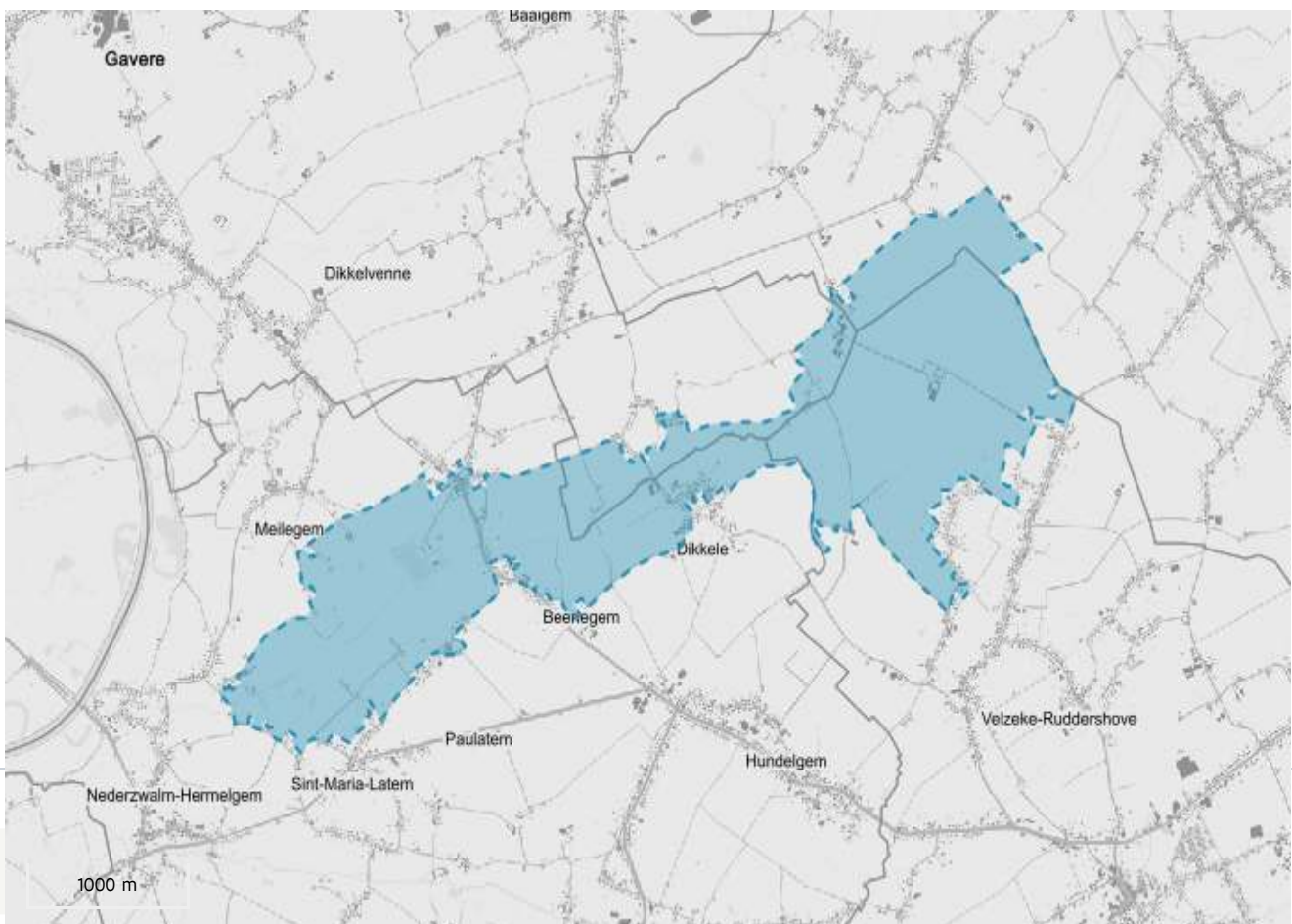

[\(/\)](#)

Inventaris

ERFGOEDOBJECT

Vallei van de Munkbosbeek met het kasteeldomein van Beerlegem

landschappelijk geheel

ID: 135388 **URI:** <https://id.erfgoed.net/erfgoedobjecten/135388> 

<https://www.onroenderfgoed.be/>
[Privacyverklaring](#)
<https://www.onroenderfgoed.be/privacyverklaring>
[Juridische informatie](#)
[oer](#)




Juridische gevolgen

- is aangeduid als vastgesteld gebied in de landschapsatlas Vallei van de Munkbosbeek met het kasteeldomein van Beerlegem (<https://inventaris.onroerenderfgoed.be/aanduidingsobjecten/10381>)
Deze vaststelling is geldig sinds 25-07-2008
- omvat de aanduiding als beschermd stads- of dorpsgezicht, intrinsiek Dorpskom Dikkele (<https://inventaris.onroerenderfgoed.be/aanduidingsobjecten/11543>)
Deze bescherming is geldig sinds 24-12-1980
- omvat de aanduiding als beschermd cultuurhistorisch landschap Munkboshoeven en omgeving: fase 1 (<https://inventaris.onroerenderfgoed.be/aanduidingsobjecten/9102>)
Deze bescherming is geldig sinds 23-12-1977
- omvat de aanduiding als beschermd cultuurhistorisch landschap Munkboshoeven en omgeving: fase 2 (<https://inventaris.onroerenderfgoed.be/aanduidingsobjecten/9103>)
Deze bescherming is geldig sinds 25-03-1980

Provincie

Oost-Vlaanderen

Gemeente

Gavere, Oosterzele, Zottegem, Zwalm

Deelgemeente

Balegem, Beerlegem, Dikkele, Dikkelvenne, Meilegem, Nederzwalm-Hermelgem, Paulatem, Scheldewindeke, Sint-Maria-Latem, Velzeke-Ruddershove

Straat

Onbepaald

Locatie

Dikkelvenne (Gavere), Balegem, Scheldewindeke (Oosterzele), Velzeke-Ruddershove (Zottegem), Beerlegem, Dikkele, Meilegem, Nederzwalm-Hermelgem, Paulatem, Sint-

Maria-Latem (Zwalm)

Nauwkeurigheid zone

Tot op 15m

Oppervlakte zone

5 758 860m²

Bewaringstoestand

Bewaard

Erfgoedwaarde

Aanwezig

Typologie: [agrarische landschappen \(https://id.erfgoed.net/thesauri/erfgoedtypes/2103\)](https://id.erfgoed.net/thesauri/erfgoedtypes/2103), [beken \(https://id.erfgoed.net/thesauri/erfgoedtypes/1965\)](https://id.erfgoed.net/thesauri/erfgoedtypes/1965), [distilleerderijen \(https://id.erfgoed.net/thesauri/erfgoedtypes/121\)](https://id.erfgoed.net/thesauri/erfgoedtypes/121), [dorpen \(https://id.erfgoed.net/thesauri/erfgoedtypes/1062\)](https://id.erfgoed.net/thesauri/erfgoedtypes/1062), [dreven \(https://id.erfgoed.net/thesauri/erfgoedtypes/128\)](https://id.erfgoed.net/thesauri/erfgoedtypes/128), [driesen \(https://id.erfgoed.net/thesauri/erfgoedtypes/129\)](https://id.erfgoed.net/thesauri/erfgoedtypes/129), [grondverschuivingen \(https://id.erfgoed.net/thesauri/erfgoedtypes/2036\)](https://id.erfgoed.net/thesauri/erfgoedtypes/2036), [hoeven \(https://id.erfgoed.net/thesauri/erfgoedtypes/190\)](https://id.erfgoed.net/thesauri/erfgoedtypes/190), [holle wegen \(https://id.erfgoed.net/thesauri/erfgoedtypes/1214\)](https://id.erfgoed.net/thesauri/erfgoedtypes/1214), [kasteeldomeinen \(https://id.erfgoed.net/thesauri/erfgoedtypes/2114\)](https://id.erfgoed.net/thesauri/erfgoedtypes/2114), [kerken \(https://id.erfgoed.net/thesauri/erfgoedtypes/1005\)](https://id.erfgoed.net/thesauri/erfgoedtypes/1005), [loofbossen \(https://id.erfgoed.net/thesauri/erfgoedtypes/1843\)](https://id.erfgoed.net/thesauri/erfgoedtypes/1843), [middelhoutpercelen \(https://id.erfgoed.net/thesauri/erfgoedtypes/1666\)](https://id.erfgoed.net/thesauri/erfgoedtypes/1666), [open landschappen \(https://id.erfgoed.net/thesauri/erfgoedtypes/2059\)](https://id.erfgoed.net/thesauri/erfgoedtypes/2059), [parken \(https://id.erfgoed.net/thesauri/erfgoedtypes/337\)](https://id.erfgoed.net/thesauri/erfgoedtypes/337), [suikerraffinaderijen \(https://id.erfgoed.net/thesauri/erfgoedtypes/419\)](https://id.erfgoed.net/thesauri/erfgoedtypes/419), [valleien \(https://id.erfgoed.net/thesauri/erfgoedtypes/2000\)](https://id.erfgoed.net/thesauri/erfgoedtypes/2000)

Aanduiding ankerplaatsen 2006-2014<https://inventaris.onroerenderfgoed.be/gebeurtenissen/1102> (geografische inventarisatie, vaststellingen, actualisaties: van 2006 tot 2014)Inventarisatie ankerplaatsen Landschapsatlas 2001<https://inventaris.onroerenderfgoed.be/gebeurtenissen/1101> (inventarisatie: van 01-11-2000 tot 28-02-2001)Project beschermingsdatabank 2013-2016<https://inventaris.onroerenderfgoed.be/gebeurtenissen/1028> (beschermingen: van 01-01-2013 tot 30-06-2016)Thema: Historische tuinen en parken (https://inventaris.onroerenderfgoed.be/themas/146)

Beschrijving

De vallei van de Munkbosbeek ligt aan de voet van de Vlaamse Ardennen. De Munkbosbeek mondt te Hermelgem (Zwalm) in de Schelde uit. De vallei gaat in het oosten over in een vlakker deel, waar de Munkboshoeven liggen. Ten noorden en zuiden van de vallei liggen twee oost-west georiënteerde kouters. De vallei net ten zuiden van de Paulatemkouter is deze van de Zwalmbeek.

De kleinschalige vallei van de Munkbosbeek loopt centraal door dit gebied. Aan de rand van de vallei bevinden zich de kleinschalige dorpskernen van Paulatem, Beerlegem en Dikkele. Paulatem en Beerlegem bevinden zich op de overgang van de vallei en de hoger gelegen koutergronden. Dikkele bevindt zich meer in de vallei van de Munkbosbeek. Het kasteeldomein van Beerlegem is in de vallei van de Munkbosbeek, net stroomafwaarts Beerlegem, uitgebouwd. De oostelijke grens wordt gevormd door de Munkboshoeven met omgevend landschap, gelegen in het open gebied tussen de Munkbosbeek en de Schaapsveldbeek. Aan deze laatste beek grenst het Spiegeldriesbos, een restant van het vroegere Munkbos.

Fysische geografie

Geografisch behoort dit gebied tot de Binnen-Vlaamse zandleem- en leemstreek. Deze wordt hier gekenmerkt door een golvende topografie en asymmetrische valleien, bossen, kleine kern- en rijdorpen.

De vallei van de Munkbosbeek heeft een licht golvende topografie. Opvallend is dat deze waterloop over een erg goede structuurkwaliteit beschikt. In en rond het kasteelpark kunnen natuurlijke processen, zoals meandering, nog hun vrije gang gaan. Ook buiten het kasteelpark is de beekstructuur goed gevormd en herkenbaar. Belangrijk aan de vallei is de kleinschaligheid. Het wisselen van natte graslanden en bospercelen doet een gesloten landschapsbeeld ontstaan.

Op sommige plaatsen in de vallei komt mooi ontwikkeld middelhout voor met essenhakhout in de onderetage. De valleibossen herbergen op verschillende plaatsen oude bosplanten. Dit wijst op een lang constant bodemgebruik als bos. Op de valleiwanden komen vele bronnen voor, al dan niet samen met bronbosjes.

In de buurt van het 'Jachthof' bevond zich vroeger een watermolen, nu is enkel de plaats waar het rad zat en de molenstenen nog op het terrein terug te vinden. Ook is door de huidige eigenaar een spaarvijver heruitgegraven.

Aansluitend op de kleinschalige beekvallei bevinden zich hellingen die in de hoger gelegen kouter overgaan. Deze hellingen kenmerken zich door hun voornamelijk open landschap. Op verschillende plaatsen komen holle wegen voor, vaak veroorzaakt door regressieve erosie.

Cultuurhistorie

Munkboshoeven en Spiegeldriesbos

In de eerste helft van de 19de eeuw werd het bos gerooid. De huidige Munkboshoeves werden midden de 19de eeuw opgetrokken als een complex dat kort daarna in drie afzonderlijke hoeves werd verdeeld. Op de kabinetskaart van de Ferraris (1770-1778) is er nog een aaneengesloten bos, het Munkbos, gelegen rond de Munkbosbeek. Vanaf de kaart van Vandermaelen (1846-1854) staat het bos ontgonnen op de kaarten. De boomaanplant rond de

dreven is niet zo volledig meer als op Vandermaelen. Het bos ten noorden van de hoeves (Spiegeldriesbos) is nog bewaard in dezelfde toestand als op Vandermaelen.

De (midden) 19de-eeuwse Munkboshoeven nemen een centrale positie in tussen de Munkbosbeek en de Schaapsveldbeek. Het Munkbos was samen met de nabijgelegen hoeve op het grondgebied Dikkelvenne de zogenaamde 'Ferme de la distillerie', bezit van de abdij van Ninove. Nadat deze, na het Ancien Régime, een periode als 'zwart goed' meemaakten en het Munkbos ontgonnen werd, schonk rond 1840 de grootgrondbezitter Vifquin de Munkboshoeven aan de Commissie voor Openbare Onderstand (COO) van Doornik. In 1976 werd ze samen met 102 ha land verkocht. De drie grote aaneengesloten boerderijen uit de 19de eeuw hebben een langgerekt volume van witgekalkte en roze geschilderde gebouwen en zijn mooi ingeplant tussen de weiden en velden en vormen een baken in het landschap. De hoeve 'Ferme de la sucrerie' was in de 19de eeuw een suikerfabriek.

Naar het noordoosten toe is er een jonge eikendreef, naar het zuidoosten een beukendreef. De derde dreef loopt richting Dries van Bochoute. De drie dreven maken een hoek van 90° met elkaar. Ze getuigen van de 19de-eeuwse grootschalige ontginningen van het vroegere Munkbos.

Een restant van dat vroegere bos, ten noorden van de Schaapsveldbeek, is het Spiegeldriesbos. Opvallend aan dit bos is de tweedelige structuur. Het privé-gedeelte, de westelijke helft, is een middelhoutbos met voornamelijk hazelaar als hakhout. Het oostelijke gedeelte, in eigendom van de Vlaamse overheid en in beheer bij ANB, is rijker aan opperhout. Opvallend in dit deel van het bos is de mooie structuur van de boswallen, waardoor het in drie compartimenten wordt opgedeeld. Het bosgedeelte dat door de boswal omsloten wordt, is gekenmerkt door oude bosplanten (onder andere witte klaverzuring).

Bodemkundig behoort het gebied van de Munkbosbeek tot de leemstreek. De ondergrond wordt er gevormd door een weinig doorlatend klei- zandsubstraat. Algemeen wordt het landschap gekenmerkt door een golvend tot sterk golvend karakter. In de omgeving van de Munkboshoeves treft men een merkwaardige vervlakking aan. De omgeving ligt voornamelijk onder cultuurland: akkers en weiden.

Dries van Bochoute

De dries van Bochoute is duidelijk op de kabinetskaart van de Ferraris (1770-1778) waar te nemen. De dries, waarop nu een landbouwbedrijf gelegen is, ligt in het noorden van dit gebied. Het stratenpatroon rondom de dries en de bebouwing erlangs is nog steeds op kaart en deels op het terrein waar te nemen. Van de site 'Bochoute' is een oude Nederlandstalige schepenbrief gevonden. Het manuscript, het oudste ambtelijke stuk in de Nederlandse taal, dateert uit 1249. Ter herinnering hiervan is een gedenkteken opgericht.

Dikkele

Dikkele, op de overgang van de kouters naar de vallei van de Munkbosbeek te situeren, was voor de gemeentefusie één van de kleinste gemeenten van Oost- Vlaanderen. Vroeger was het voor een groot deel in het Munkbos of 'bos van Bochoute' gelegen, dat tussen 1815 en 1820 gerooid werd.

De oudste vermelding van het dorp dateert uit 821. In 991 schonk Vrouw Oydala de villa en de kerk aan de Sint-Pietersabdij in Gent. Het gezag werd vanaf de 13de eeuw uitgeoefend in

naam van de Sint-Pietersabdij door een voogd. Bestuurlijk en fiscaal behoorde Dikkele tot het Land van Aalst. De parochiekerk, in de Brouwerijstraat, is op de lagere en vochtigere gronden gelegen aan de Munkbosbeek.

De hoofdstraat, de Brouwerijstraat, is een kasseiweg, voorheen uitmakend van de zogenaamde Pontstraat, lopend tot de grens met Dikkelvenne. Het straatbeeld wordt bepaald door kleinschalige dorpswoningen, voornamelijk uit de 19de eeuw daterend. De parochiekerk, voormalige pastorie, kloosterschool en gemeentehuis zijn beeldbepalend. Acht huizen waren vroeger café, merendeels toebehorend aan brouwerij De Wever.

Beerlegem

Het dorp Beerlegem situeert zich op de overgang van de kouter, ongeveer +50 m TAW, naar de vallei van de Munkbosbeek, op ongeveer +20 m TAW. Het dorp is gelegen op een zuidwest-helling, noordelijk liggen kouters horende tot het Zuid-Vlaams plateau in zandleemgebied. Het dorp wordt van noord naar zuid doorkruist door de steenweg van Gent naar Aalst.

In het Ancien Régime hoorde het dorp tot het Land van Aalst. De heerlijkheid van Beerlegem maakte deel uit van de baanderij van Rode. Het hoorde aan verschillende adellijke families toe. De kerk van Beerlegem is gelegen op een lichte verhevenheid in een klein ommuurd kerkhof.

Paulatem

Paulatem, met slechts 53 huizen in zeven straten, was voor de gemeentefusie de gemeente met het kleinste aantal inwoners van de provincie Oost- Vlaanderen. Er is sinds jaren geen pastorie, school, winkel of café. De kerk is opgetrokken uit Doornikse kalksteen uit de 11de eeuw, en werd in de 12de eeuw uitgebreid. In 1593 werd de kerk als vesting gebruikt.

Het dorp situeert zich op de overgang van de Paulatemkouter, ongeveer +50m TAW, naar de vallei van de Munkbosbeek, op ongeveer + 20m TAW. De hoofdstraat van het dorp loopt lichtjes naar de kerk op. De huidige kleinschalige dorpsbebouwing is meestal tot de 18de eeuw opklimmend, maar met latere aanpassingen.

Kasteeldomein van Beerlegem

Het grote kasteeldomein met kasteel met dubbele omwalling en drie vijvers neemt een dominante plaats in de Munkbosbeekvallei in. Het kasteeldomein was reeds aanwezig op de kabinetskaart van de Ferraris (1770-1778) als site met dubbele omwalling en drie kleine vijvers. Het omliggende gebied van het kasteel zelf is een klein bosgebied met enkele percelen natte weiden. De toestand is ook zo op de kaart van Vandermaelen (1846-1854) en de topografische kaart van 1949. In het kasteeldomein is een imposante beukendreef (<https://id.erfgoed.net/erfgoedobjecten/130116>) gelegen met een kasseiweg als verbinding tussen de kerk en het kasteel. Aan de dreef liggen ook nog drie woningen toebehorend aan het kasteel. De aanhorigheden van het kasteel bestaan onder andere uit het boswachtershuis en de hovenierswoning. Het kasteel van Beerlegem (<https://id.erfgoed.net/erfgoedobjecten/45149>), vanaf de 15de eeuw ook 'Kasteel ten Bieze',

ligt op een domein van circa 60 ha, in de vallei van de Munkbosbeek. Vermoedelijk is het in oorsprong een middeleeuwse site met walgrachten. Het kasteel van de heerlijkheid van

Beerlegem, uit de 11de- 12de eeuw behoorde tot het Land van Rode in het Land van Aalst. De eerste vermelding van de heer van Beerlegem dateert van 1196. Het domein behoorde achtereenvolgens toe aan de adellijke families van Beerlegem, van Grimbergen, van Maldegem, van Massemen, van Leeuwergem, Van der Gracht en de Croy, en sinds 1553 aan de Rodoan. In het begin van de 17de eeuw werden door de abt van de abdij van Ename en de bisschop van Brugge diverse verbouwingswerken uitgevoerd. In 1680 behoorde het domein toe aan de baron van Rode. In 1682 werd de heerlijkheid van Beerlegem tot baronie verheven en het Land van Rode tot markizaat, de heer droeg de titel van markies van Rode en baron van Beerlegem. De bouw van een nieuw kasteel gebeurde rond 1730. De twee nieuwe dienstgebouwen op het voorhof zijn uit 1773 en 1788. Het kasteel werd in 1872-76 verbouwd in neoclassicistische stijl. Kasteel en bijgebouwen op het voorhof werden hersteld na de oorlogsschade als gevolg van de val van een V2 bom in maart 1945. In de 20ste eeuw kwam het door huwelijk in handen van de familie de Spangen, de Marchant et d'Ansembourg. De huidige eigenaar-bewoner is graaf d'Ursel de Bousies.

Het park met omgrachtingen en vijvers werd heraangelegd tussen 1814 en 1830; vooraan in Franse stijl met geometrisch drevenpatroon en achteraan in Engelse landschapstijl met bossen aan weerszijden van de licht glooiende weide. Dertien (voorheen vijftien) bronnen zijn door een systeem van sluizen en leidingen verbonden met de drie (voorheen vier) vijvers en de walgrachten. Ze bevoorraden ook het kasteel. De grachten, vijvers en fonteinen staan ook in verbinding met de Munkbosbeek die doorheen het domein stroomt. Vijf dreven vertrekken aan het voorhof van het kasteel. De huidige toegangsdrif, een gekasseide en vrij recent heraangeplante beukendreef, leidt van de kerk naar het kasteeldomein en bevat ook enkele dienstwoningen. Van aan de erekoer vertrekt het stervormig drevenpatroon. De centrale drif (<https://id.erfgoed.net/erfgoedobjecten/130118>) werd recent heraangeplant met tamme kastanje. In het bos, met oude bomen, staat de lemen 'kluizenaarswoning', vermoedelijk van 1824. Juist buiten het voorhof ligt een ijskelder van 1843. Het omgrachte voorhof met dienstgebouwen wordt op de brug afgesloten door middel van een smeedijzeren inrijhekken van 1860-61. Het kasteel ligt net ten zuiden ervan, binnen een brede rechthoekige omgrachting met een uitbreiding naar de rechthoekige vijver toe. Het geheel is axiaal verbonden met het voorhof door de stenen brug met brugleuning van ijzeren kettingen aan arduinen pijlertjes. Op het voorplein, voor het kasteel, staat een Libanonceder van vermoedelijk circa 300 jaar oud. Op de hoeken van het kasteleiland staan vier schandpalen. Op het voorhof staan twee identieke dienstgebouwen in classicistische stijl; in het oosten staat een dienstwoning en de vroegere boerderij daterend van 1773 en in het westen het voormalige woonhuis van de conciërge, het koetshuis en stallen van 1788.

Archeologie

De talrijk aangetroffen prehistorische en Romeinse vondsten op de nabijgelegen kouterruggen tonen aan dat de aanwezigheid van de Munkbosbeek in het gebied een belangrijke invloed uitoefende op de menselijke aanwezigheid. In de vallei zelf is nog maar weinig onderzoek gebeurd. Enkel in Meilegem aan den Doeyer zijn er bij een veldprospectie enkele prehistorische vuurstenen artefacten aan het licht gekomen. De aanwezigheid van de 12de eeuwse Gangulfuskerk in Paulatem en de nabijgelegen site van het kasteel Ten Bieze in Beerlegem waarvan de eerste kasteelheer in de 12de eeuw vermeld wordt tonen aan dat er zeker ook archeologisch potentieel voor de andere periodes aanwezig is.

- Kabinetskaart van de Oostenrijkse Nederlanden voor Zijn Koninklijke Hoogheid de Hertog Karel Alexander van Lotharingen, Jozef Jean François de Ferraris, Koninklijke Bibliotheek

- Gereduceerde Kadasterkaart van België, Dépôt de la Guerre, uitgegeven in 1845-1855, schaal 1:20.000.
- Atlas Cadastral parcellaire de la Belgique, Philippe-Christian Popp, uitgegeven in 1842-1879, schaal 1:5000.
- Topografische kaart van België, Philippe Vandermaelen, uitgegeven in 1846-1854, schaal 1:20.000.
- Topografische kaarten van België, Eerste editie, Krijgsdepot, uitgegeven in 1865-1880, schaal 1:20.000.
- Topografische kaarten van België, Tweede editie, Militair Cartografisch Instituut, uitgegeven in 1880-1884, schaal 1:20.000.
- Topografische kaarten van België, Derde editie, Militair Cartografisch Instituut, uitgegeven in 1889-1900, schaal 1:20.000.
- Topografische kaarten van België, Herziening derde editie, Militair Cartografisch Instituut, uitgegeven in 1900-1930, schaal 1:20.000.
- Kaart van België, Militair Cartografisch Instituut, uitgegeven in 1928-1950, schaal 1:20.000.
- Kaart van België, Militair Geografisch Instituut, uitgegeven in 1949-1970, schaal 1:25.000.
- Topografische basiskaart numerieke reeks, Nationaal Geografisch Instituut, uitgegeven in 2009, schaal 1:10.000.
- BOGAERT C. & VERBEECK M. 1989: *Bouwen door de eeuwen heen in Vlaanderen, Inventaris van het cultuurbezit in België, architectuur: deel 12n2: Arr. Gent, Kantons Destelbergen-Oosterzele.*
- D'HUYVETTER C., DE LONGIE B & EEMAN M. 1975: *Bouwen door de eeuwen heen in Vlaanderen, Inventaris van het cultuurbezit in België, architectuur: deel 5n2 (H-Z), Arr. Aalst.*
- HOFKENS E. & ROOSENS I. 2001: Nieuwe impulsen voor de landschapszorg. De landschapsatlas, baken voor een verruimd beleid. *M&L Cahier 5.* Ministerie van de Vlaamse Gemeenschap, Bestuur Monumenten en Landschappen, Brussel.
- LEYS R. 1965: Bodemkaart van België, kaartblad 70 E (Oosterzele) en verklarende tekst.
- LOUIS A. 1972: Bodemkaart van België, kaartblad 85 E (Zottegem) en verklarende tekst.
- VERHUST A. 1995: *Landschap en landbouw in Middeleeuws Vlaanderen*, Brussel.

Bron: Aanduidingsdossier ankerplaats 'Vallei van de Munkbosbeek met het kasteeldomein van Beerlegem', definitieve aanduiding 25/07/2008. Agentschap Onroerend Erfgoed, Brussel.

Auteurs: [Vanmaele, Nele](https://id.erfgoed.net/auteurs/80) (<https://id.erfgoed.net/auteurs/80>)

Datum: 2007

De tekst wordt ter beschikking gesteld door: [Agentschap Onroerend Erfgoed \(AOE\)](https://id.erfgoed.net/auteurs/501) (<https://id.erfgoed.net/auteurs/501>)

Relaties



Omvat

Gesloten hoeve (<https://inventaris.onroerenderfgoed.be/erfgoedobjecten/36108>)



Omvat

Gesloten hoeve (<https://inventaris.onroerenderfgoed.be/erfgoedobjecten/36107>)



Omvat

Gesloten hoeve (<https://inventaris.onroerenderfgoed.be/erfgoedobjecten/36109>)



Omvat

Gesloten hoeve (<https://inventaris.onroerenderfgoed.be/erfgoedobjecten/9850>)



Omvat

Gesloten hoeve (<https://inventaris.onroerenderfgoed.be/erfgoedobjecten/9849>)



Omvat

Gesloten hoevecomplex (<https://inventaris.onroerenderfgoed.be/erfgoedobjecten/36106>)



Omvat

Hoeve Ferme de la sucrerie
(<https://inventaris.onroerenderfgoed.be/erfgoedobjecten/83581>)



Omvat

Kasteeldomein van Beerlegem
(<https://inventaris.onroerenderfgoed.be/erfgoedobjecten/45149>)





Omvat

Pastorie met tuin (<https://inventaris.onroenderfgoed.be/erfgoedobjecten/45155>)



Omvat

Pastorie Sint-Andreasparochie met tuin
(<https://inventaris.onroenderfgoed.be/erfgoedobjecten/45140>)



Is deel van

Balegem (<https://inventaris.onroenderfgoed.be/themas/14218>)



Is deel van

Beerlegem (<https://inventaris.onroenderfgoed.be/themas/14367>)



Is deel van

Dikkele (<https://inventaris.onroerenderfgoed.be/themas/14368>)



Is deel van

Dikkelvenne (<https://inventaris.onroerenderfgoed.be/themas/14206>)



Is deel van

Meilegem (<https://inventaris.onroerenderfgoed.be/themas/14370>)



Is deel van

Nederzwalm-Hermelgem (<https://inventaris.onroerenderfgoed.be/themas/14372>)



Is deel van

Paulatem (<https://inventaris.onroerenderfgoed.be/themas/14373>)



Is deel van

Scheldewindeke (<https://inventaris.onroerenderfgoed.be/themas/14221>)



Is deel van

Sint-Maria-Latem (<https://inventaris.onroerenderfgoed.be/themas/14375>)



Is deel van

Velzeke-Ruddershove (<https://inventaris.onroerenderfgoed.be/themas/13793>)

Je kan deze pagina citeren als:

INVENTARIS ONROEREND ERFGOED 2025: *Vallei van de Munkbosbeek met het*

kasteeldomein van Beerlegem [online]. <https://id.erfgoed.net/erfgoedobjecten/135388>
<https://inventaris.onroerenderfgoed.be/erfgoedobjecten/135388>

<https://id.erfgoed.net/erfgoedobjecten/135388> (geraadpleegd op 15 oktober 2025).

Beheerder fiche: **Agentschap Onroerend Erfgoed**



Contact

Heb je een vraag of opmerking over deze fiche?

Meld het ons via het [contactformulier \(/contact?](/contact?uri=https://id.erfgoed.net/erfgoedobjecten/135388)

[uri=https://id.erfgoed.net/erfgoedobjecten/135388](https://id.erfgoed.net/erfgoedobjecten/135388)).