

# DC à la carte



---

*Chemin de Saint-Amand 201, 6220 Fleurus*  
*52021A0079/00G000, 52021A0081/00T000*  
*Dieu de Pitie, 6220 Fleurus*  
*52021A0079/00G000*

---

[Lieu](#)  
[Environs](#)  
[Cadastre](#)  
[Plan régional](#)  
[Amenagement du territoire](#)  
[Sol et sous-sol](#)  
[Eau](#)  
[Nature](#)  
[Droit de préemption](#)  
[Patrimoine immobilier](#)  
[Cartes historiques](#)  
[Autres cartes](#)

Dossier: 00-00-1222/003

Chemin de Saint-Amand 201, 6220 Fleurus  
Dieu de Pitie, 6220 Fleurus

---

*Lieu*

---



Dossier: 00-00-1222/003

Document: DC à la carte - WALFRA - DC  
Cartes: 06/06/2024 - axtiywf7siyog5va36ka758kip48wx3wm5crsn1c

Chemin de Saint-Amand 201, 6220 Fleurus  
Dieu de Pitie, 6220 Fleurus

*Environs*



Dossier: 00-00-1222/003

Cadastre

Situation la plus récente



[eservices.minfin.fgov.be](http://eservices.minfin.fgov.be)

Chemin de Saint-Amand 201, 6220 Fleurus  
Dieu de Pitie, 6220 Fleurus

### Situation fiscale

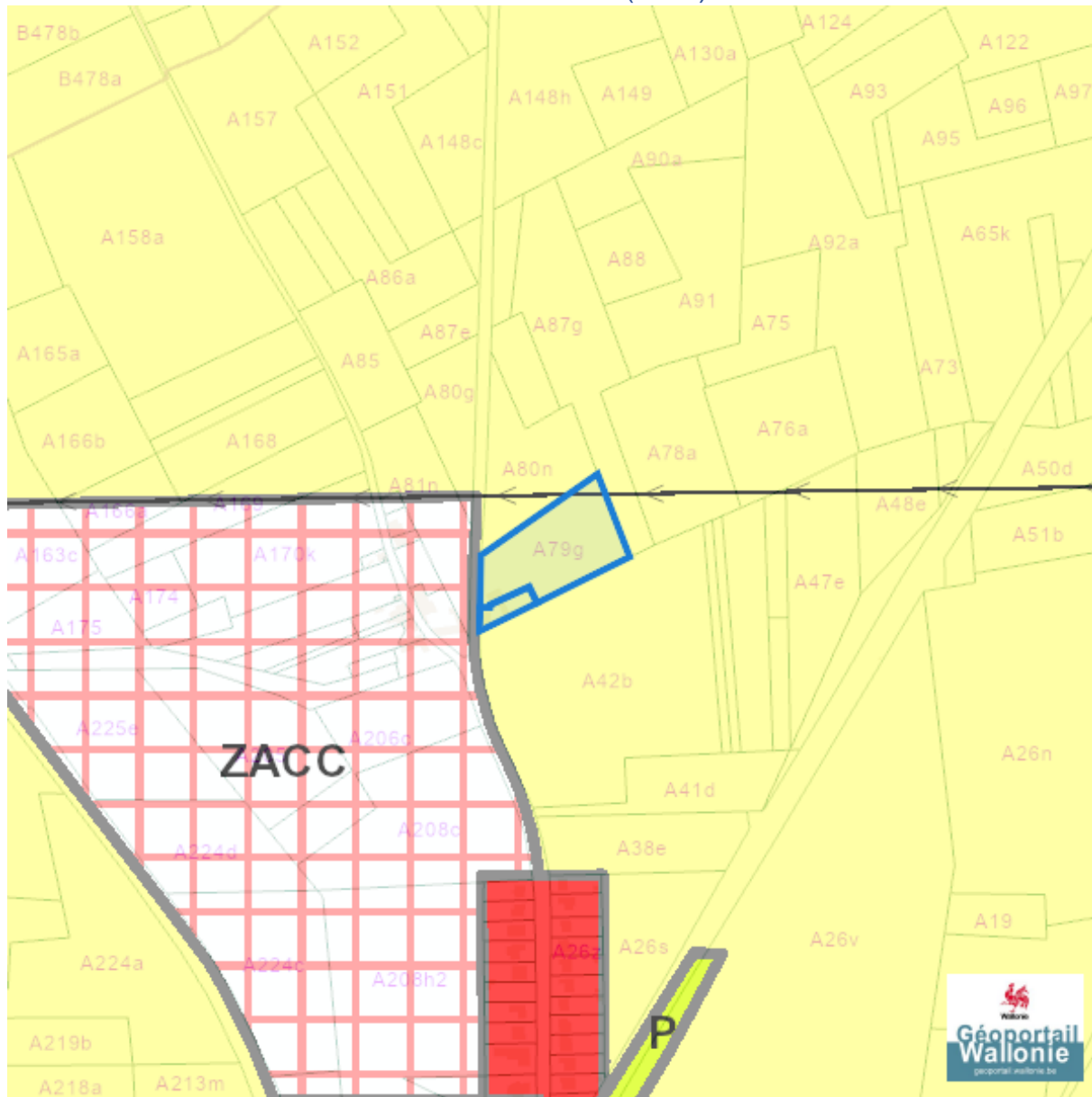


[eservices.minfin.fgov.be](https://eservices.minfin.fgov.be)






























Dossier: 00-00-1222/003

Plan régional

Plan de secteur (PDS)



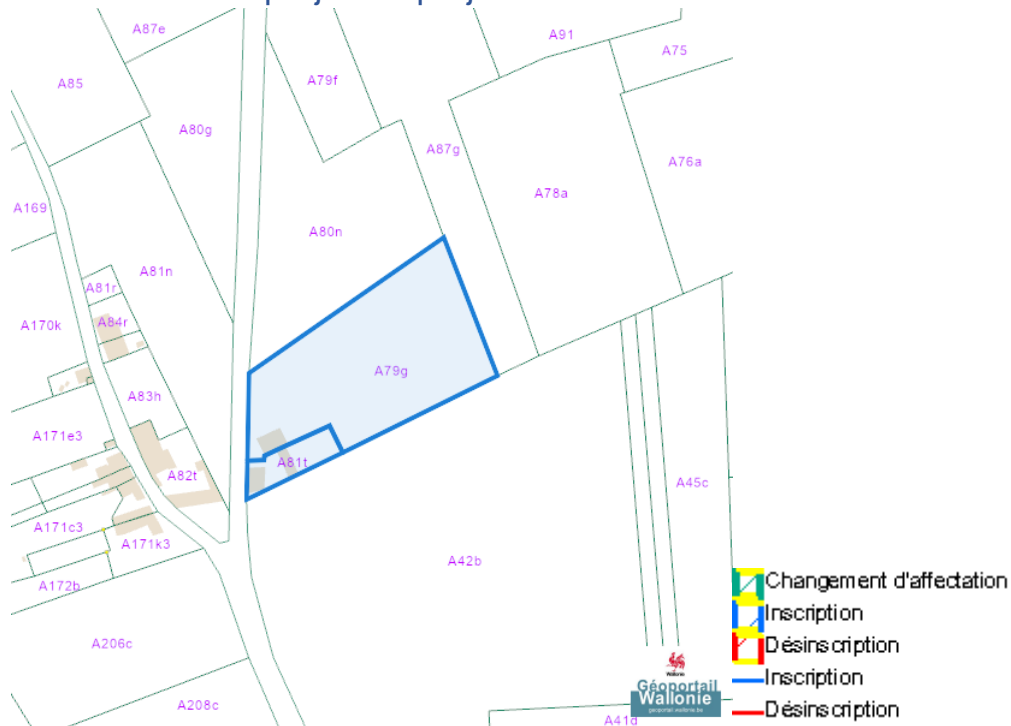
Chemin de Saint-Amand 201, 6220 Fleurus  
Dieu de Pitie, 6220 Fleurus

-  Habitat
-  Habitat à caractère rural
-  Habitat vert
-  Services publics et équipements communautaires
-  Centre d'enfouissement technique
-  Centre d'enfouissement technique désaffecté
-  Loisirs
-  Servitude particulière
-  Activité économique mixte
-  Activité économique industrielle
-  Activité économique spécifique Agro-Economique
-  Activité économique spécifique Grande Distribution
-  Activité économique spécifique Risque majeur
-  Dépendances d'extraction
-  Extraction à destination agricole
-  Extraction à destination forestière
-  Extraction à destination espaces verts
-  Extraction à destination zone naturelle
-  Aménagement communal concerté
-  Aménagement communal concerté à caractère économique
-  Enjeu communal
-  Enjeu régional
-  Agricole
-  Forestière
-  Espaces verts
-  Naturelle
-  Parc
-  Eau
-  Non affectée ("zone blanche")

Dossier: 00-00-1222/003

Chemin de Saint-Amand 201, 6220 Fleurus  
Dieu de Pitie, 6220 Fleurus

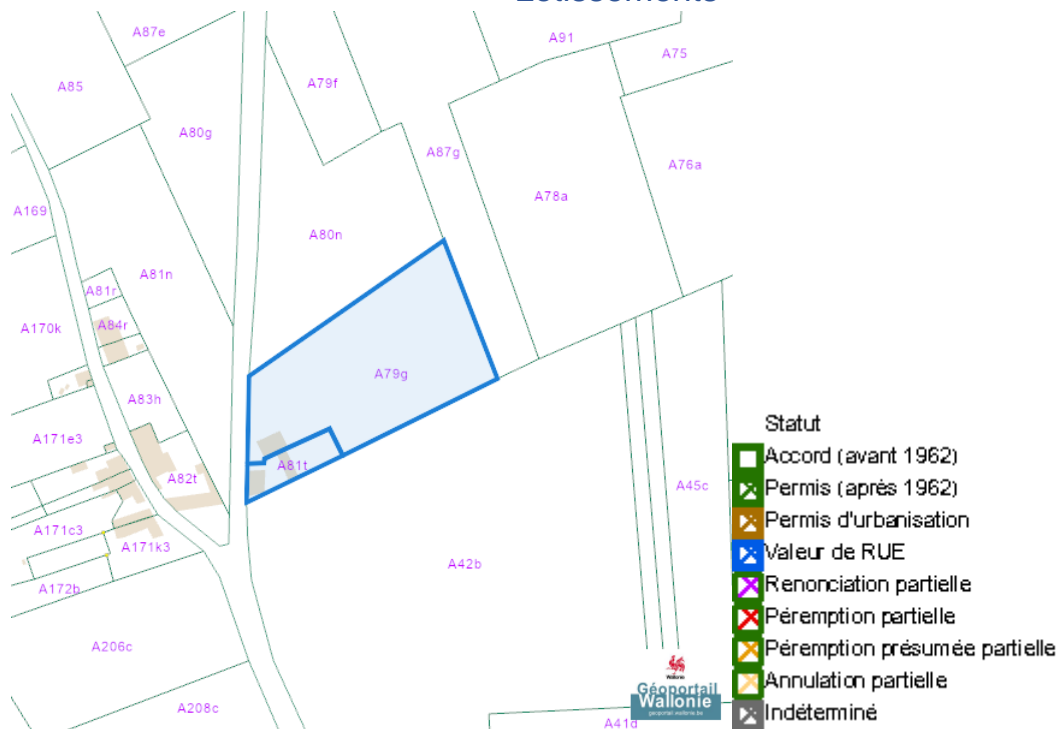
### Avant-projets et projets de modification du Plan du Secteur



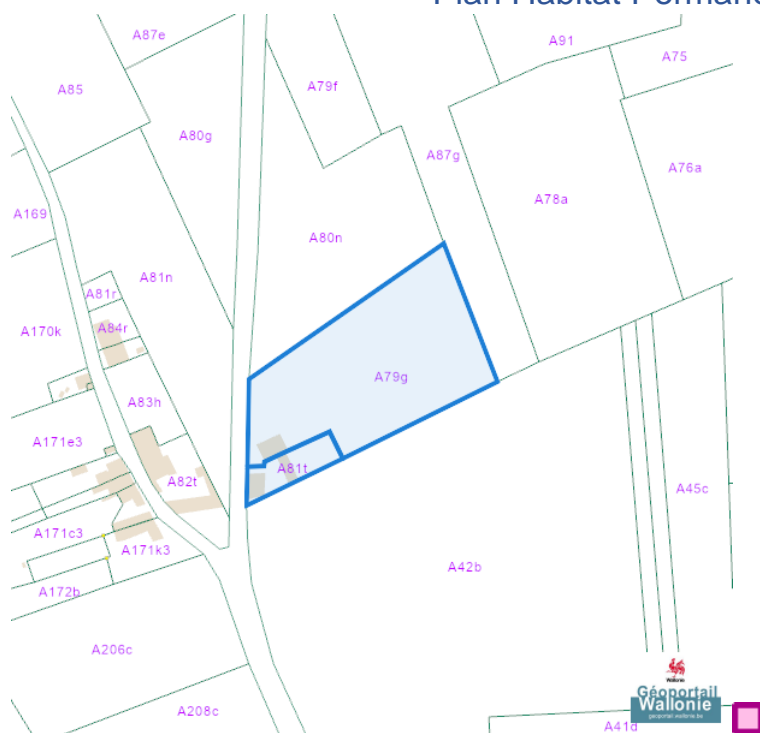


Aménagement du territoire

Lotissements



Plan Habitat Permanent

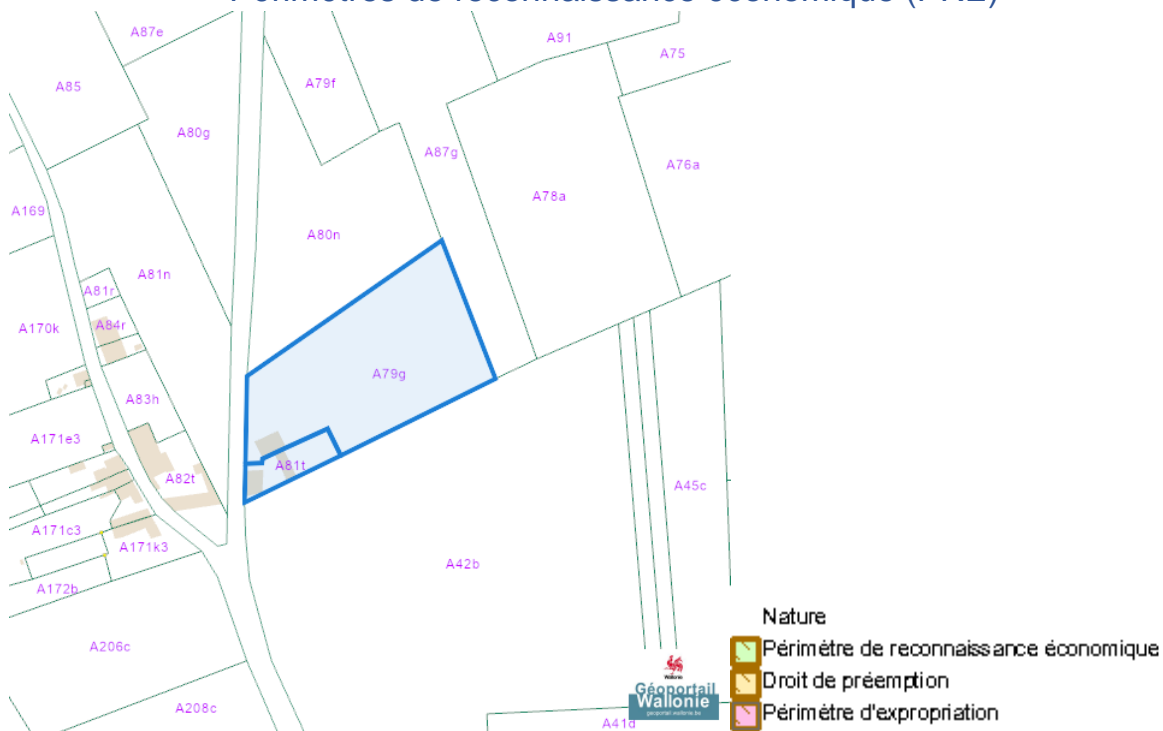


Chemin de Saint-Amand 201, 6220 Fleurus  
Dieu de Pitie, 6220 Fleurus

### Périmètres de remembrement urbain (PRU)



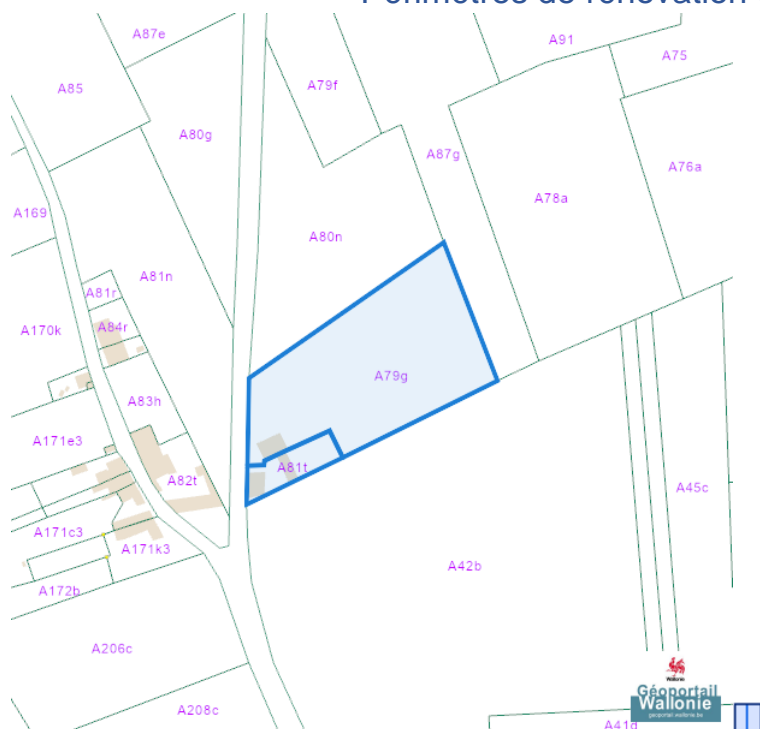
### Périmètres de reconnaissance économique (PRE)



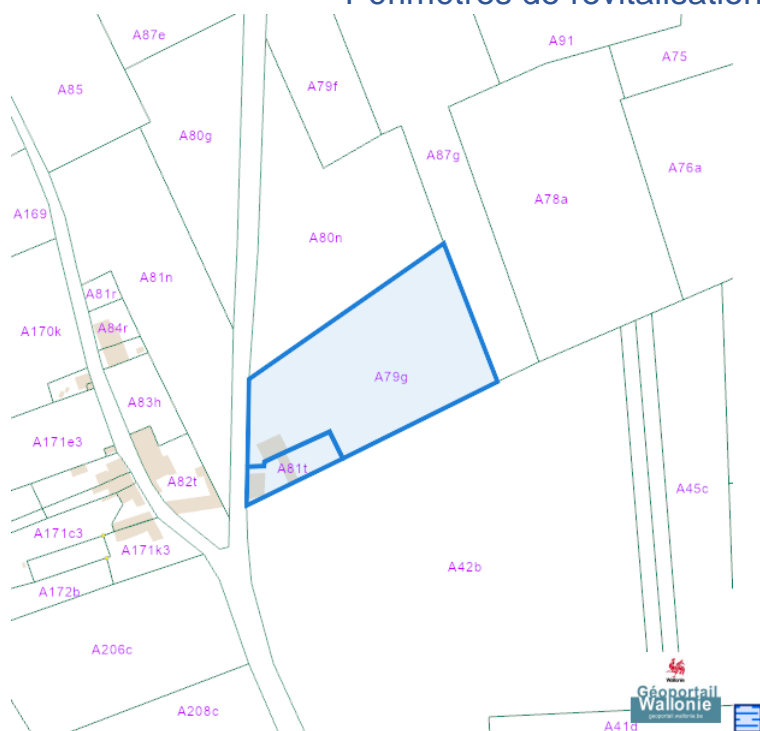
Dossier: 00-00-1222/003

Chemin de Saint-Amand 201, 6220 Fleurus  
Dieu de Pitie, 6220 Fleurus

### Périmètres de rénovation urbaine



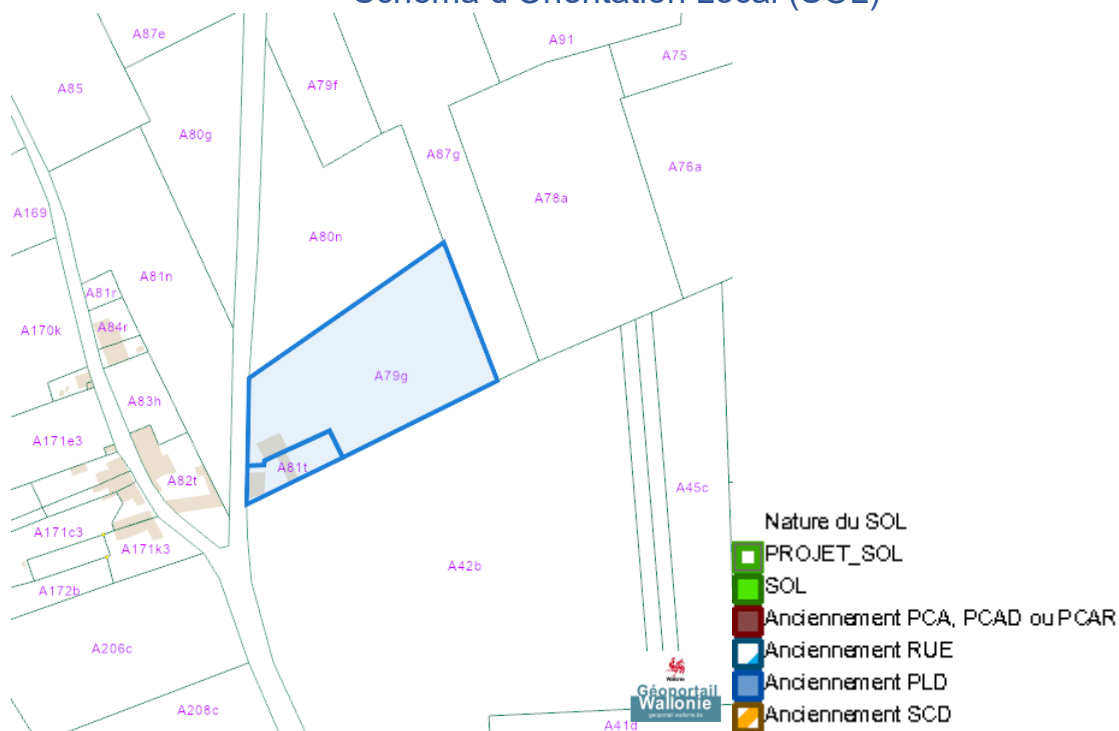
### Périmètres de revitalisation urbaine



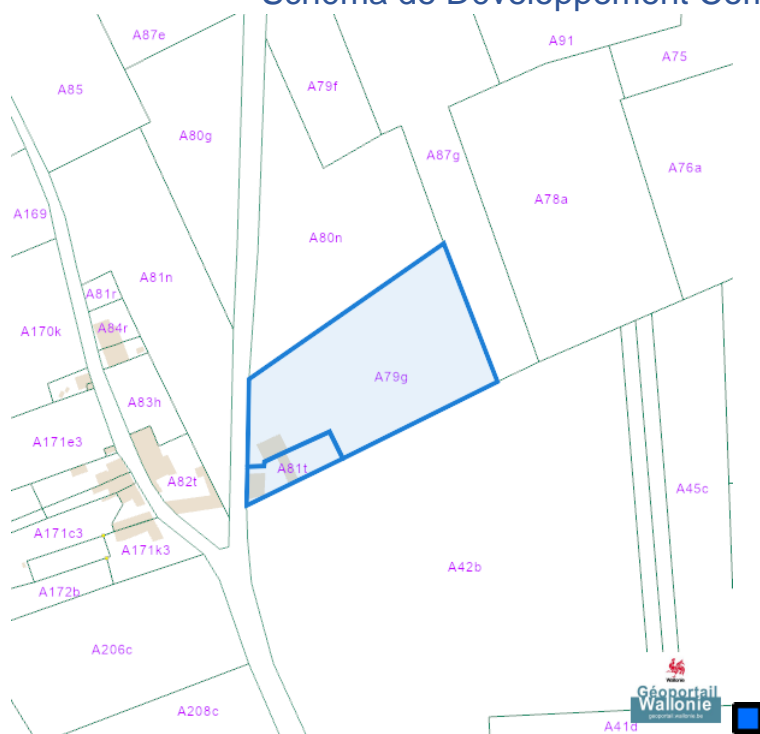
Dossier: 00-00-1222/003

Chemin de Saint-Amand 201, 6220 Fleurus  
 Dieu de Pitie, 6220 Fleurus

### Schéma d'Orientation Local (SOL)



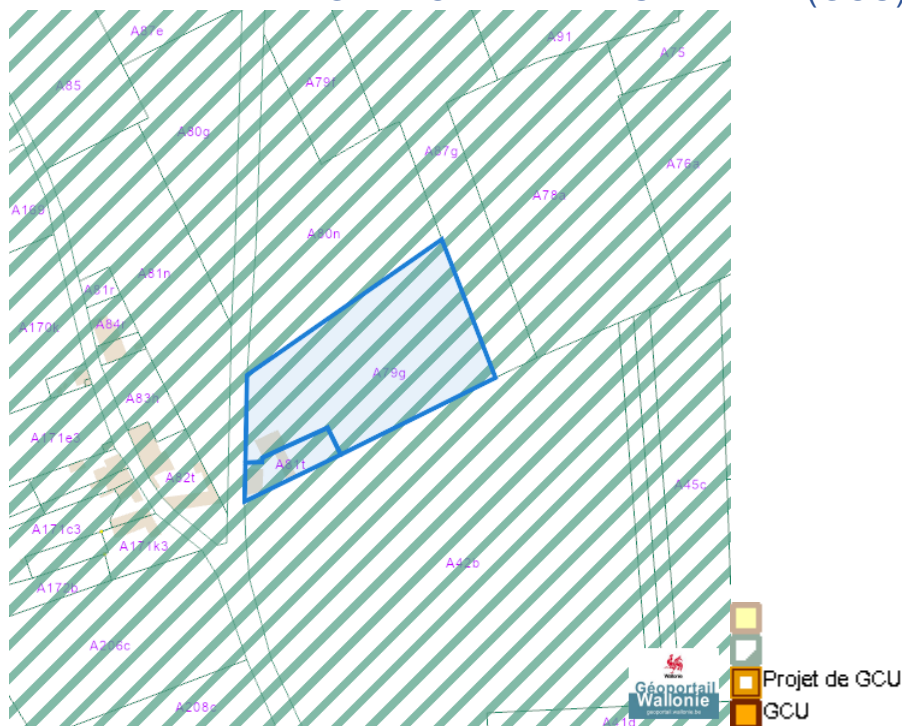
### Schéma de Développement Communal (SDC)



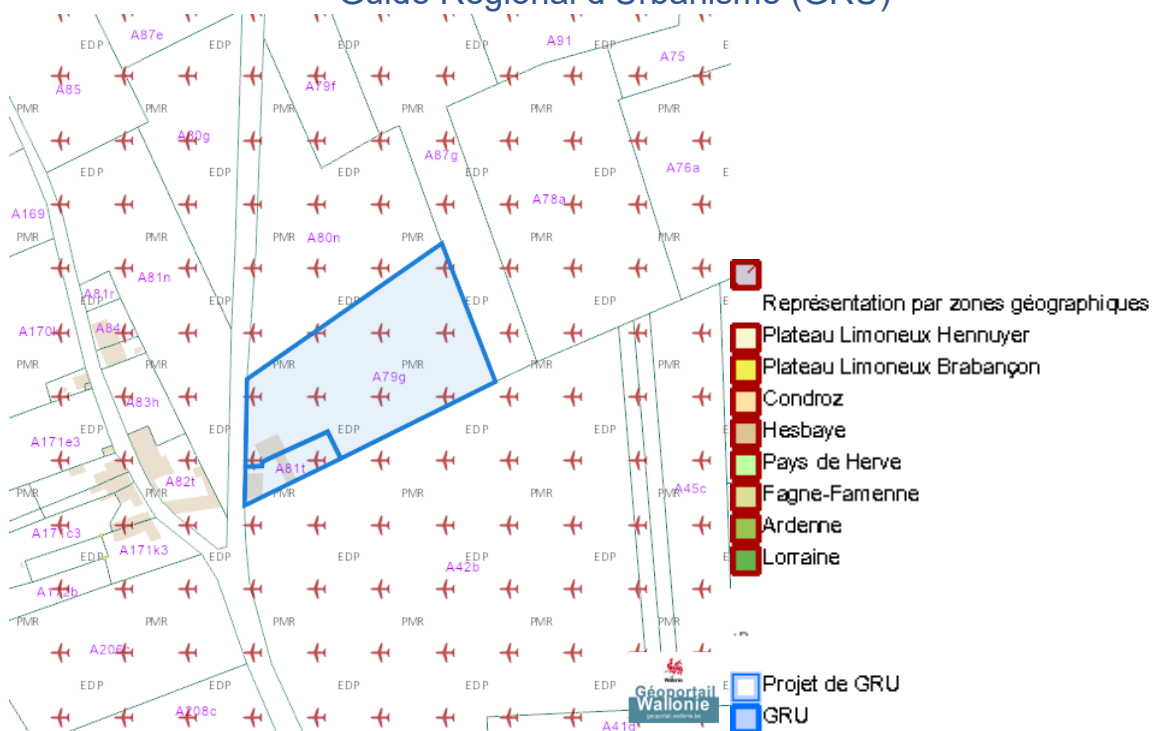
Dossier: 00-00-1222/003

Chemin de Saint-Amand 201, 6220 Fleurus  
 Dieu de Pitie, 6220 Fleurus

### Guide Communal d'Urbanisme (GCU)

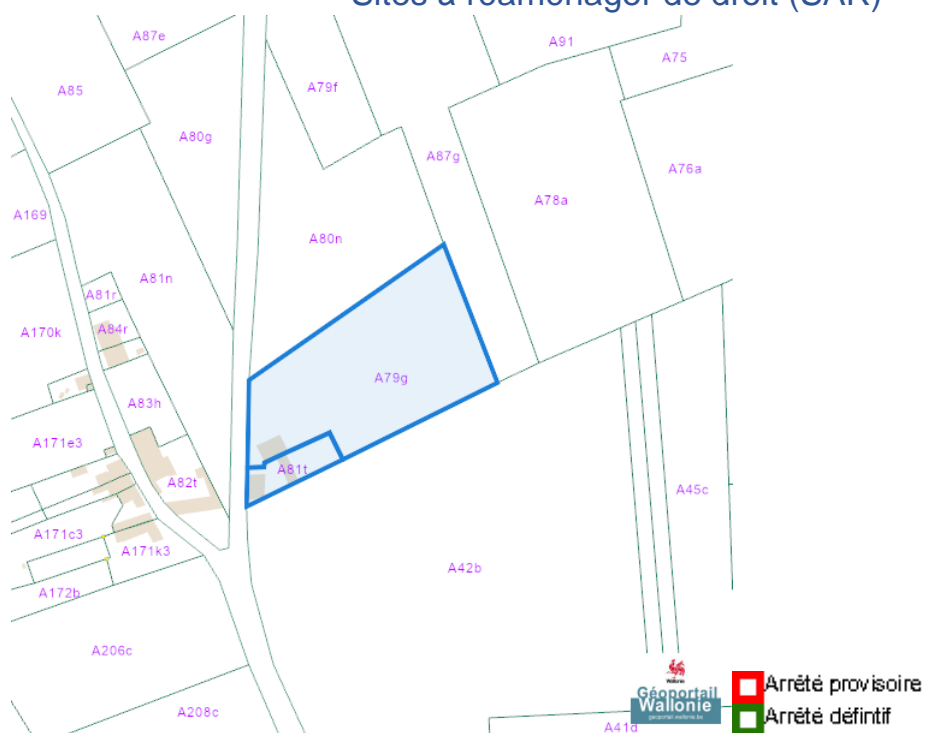


### Guide Régional d'Urbanisme (GRU)

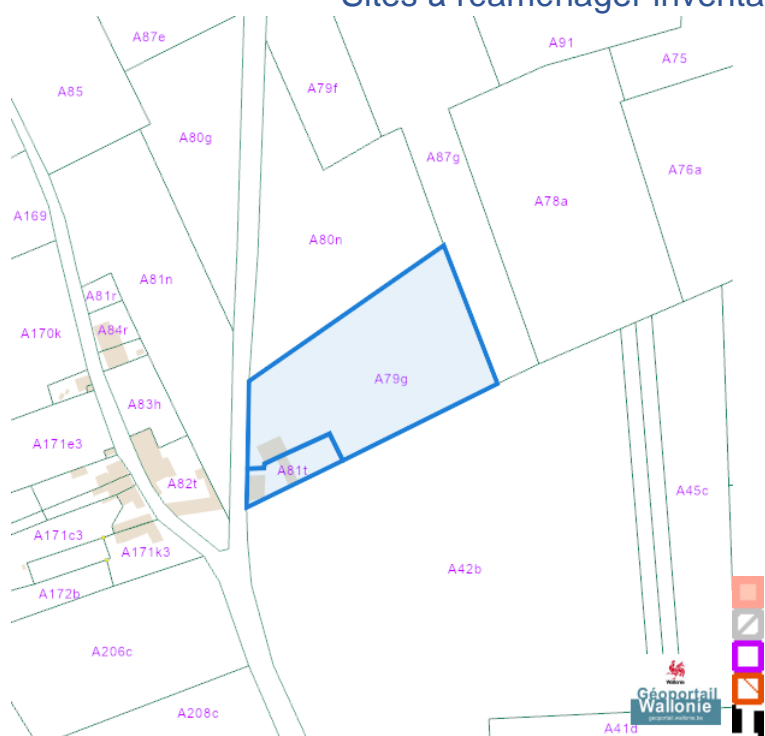


Chemin de Saint-Amand 201, 6220 Fleurus  
Dieu de Pitie, 6220 Fleurus

### Sites à réaménager de droit (SAR)



### Sites à réaménager inventaire (ISA)



Dossier: 00-00-1222/003

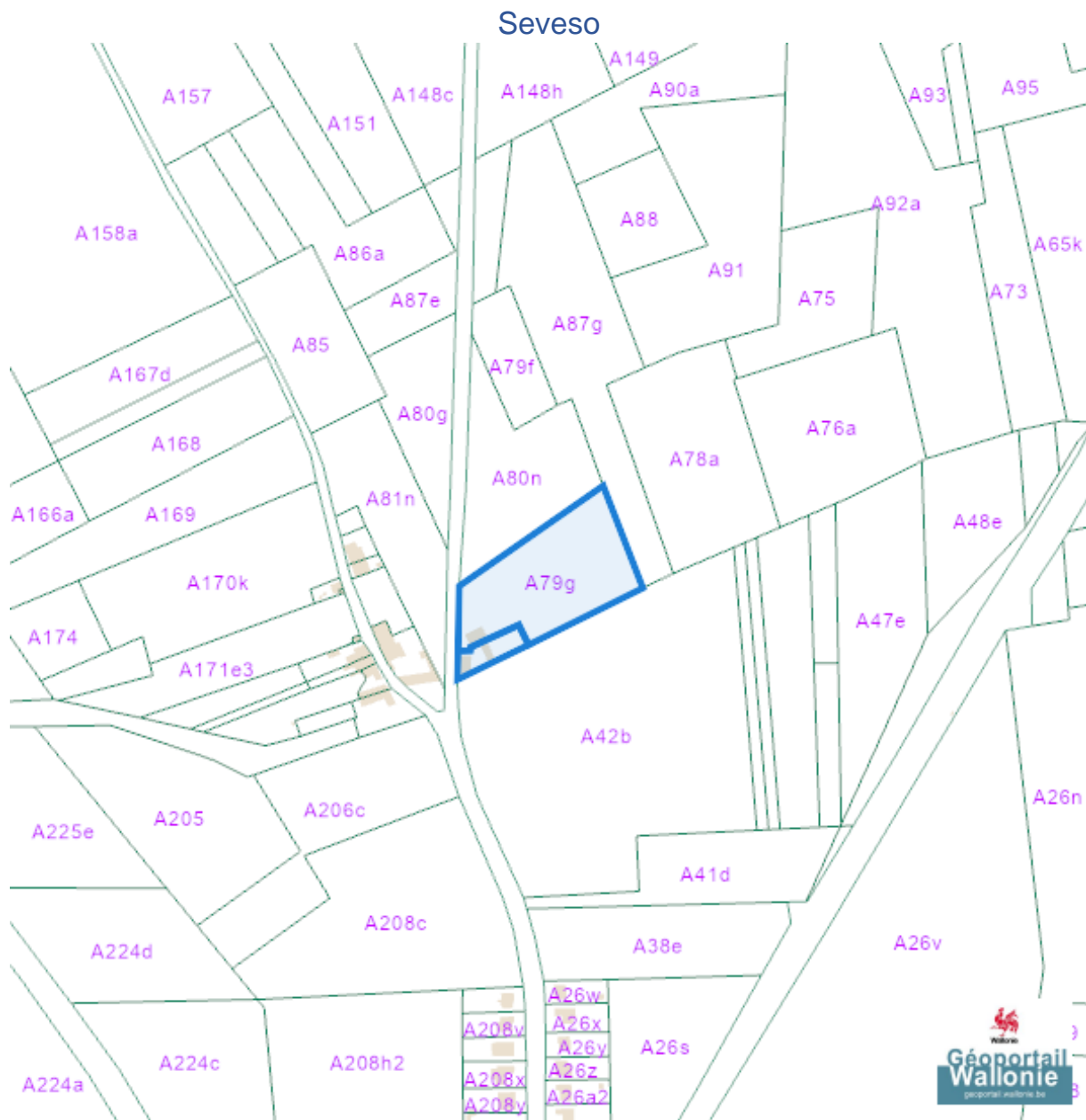
Chemin de Saint-Amand 201, 6220 Fleurus  
Dieu de Pitie, 6220 Fleurus

### Taxation des bénéfices résultant d'une révision du plan de secteur



Dossier: 00-00-1222/003

Chemin de Saint-Amand 201, 6220 Fleurus  
 Dieu de Pitie, 6220 Fleurus



- Zone vulnérable basée sur un risque de probabilité d'effets dangereux supérieure à E-5 et sur une distance de 100m autour du site SEVESO
- Zone vulnérable basée sur un risque de probabilité d'effets dangereux comprise entre E-5 et E-6 et sur une distance de 200m autour du site SEVESO
- Zone vulnérable basée sur une courbe provisoire de risque et sur une distance de 200m autour du site SEVESO
- Seuil SEVESO
- Petits seuils SEVESO
- Grands seuils SEVESO
- Seuil SEVESO
- Petits seuils SEVESO
- Grands seuils SEVESO

Dossier: 00-00-1222/003



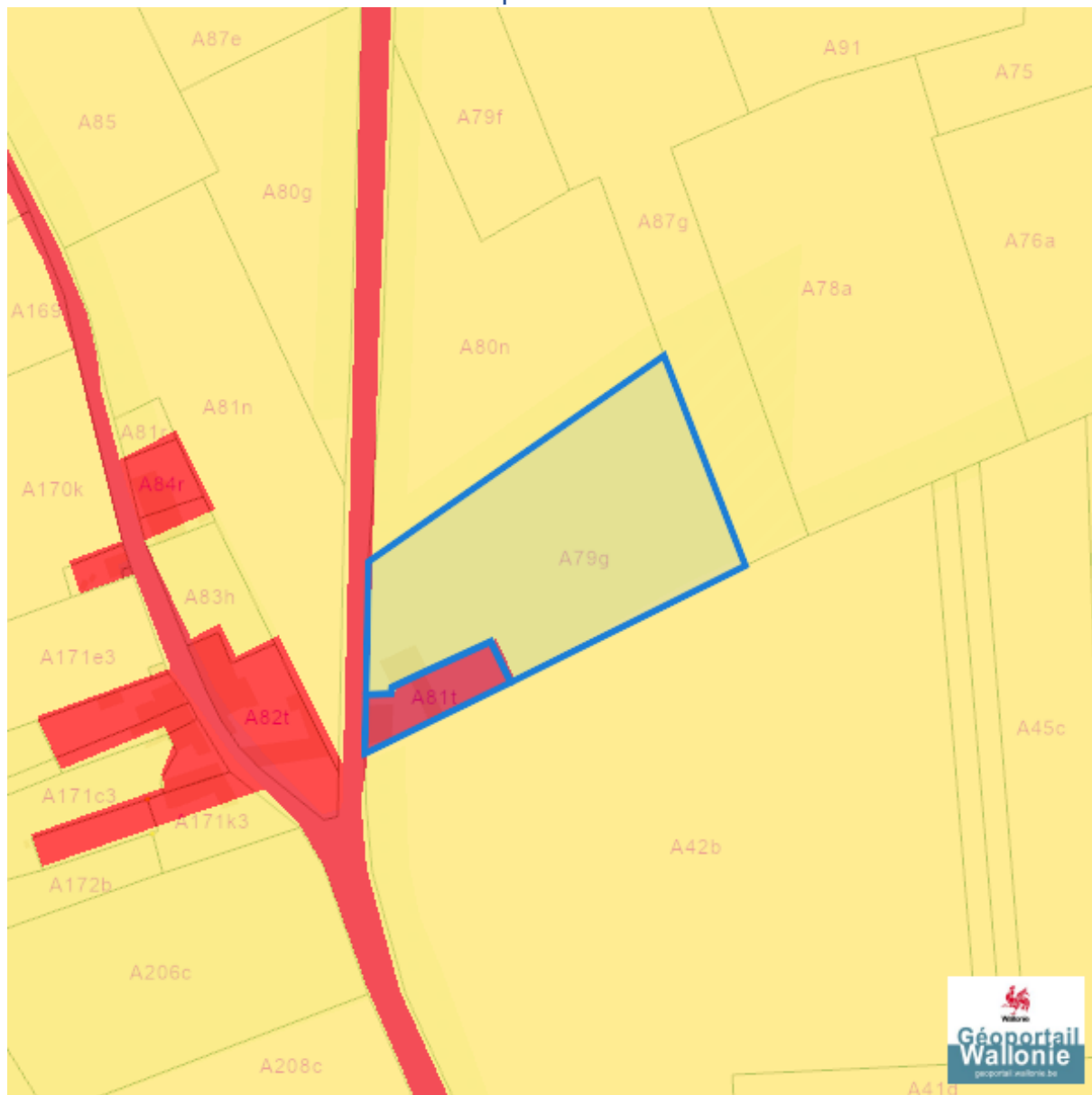
Chemin de Saint-Amand 201, 6220 Fleurus  
Dieu de Pitie, 6220 Fleurus

---

*Sol et sous-sol*

---

Occupation du sol

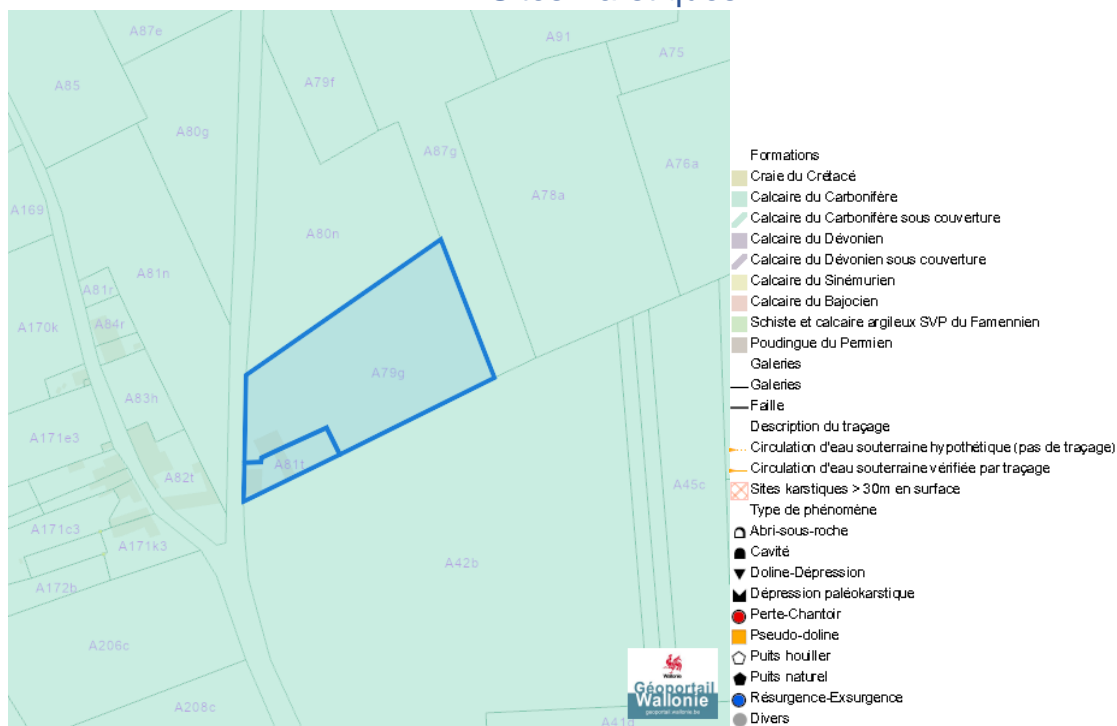


Dossier: 00-00-1222/003

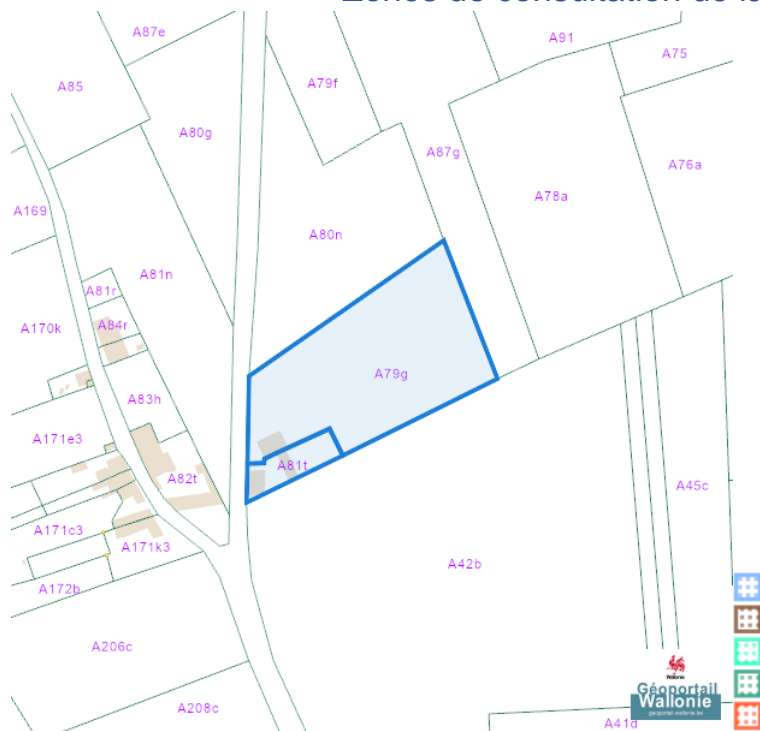
Document: DC à la carte - WALFRA - DC  
Cartes: 06/06/2024 - axtiywf7siyog5va36ka758kip48wx3wm5crsn1c

Chemin de Saint-Amand 201, 6220 Fleurus  
 Dieu de Pitie, 6220 Fleurus

### Sites Karstiques

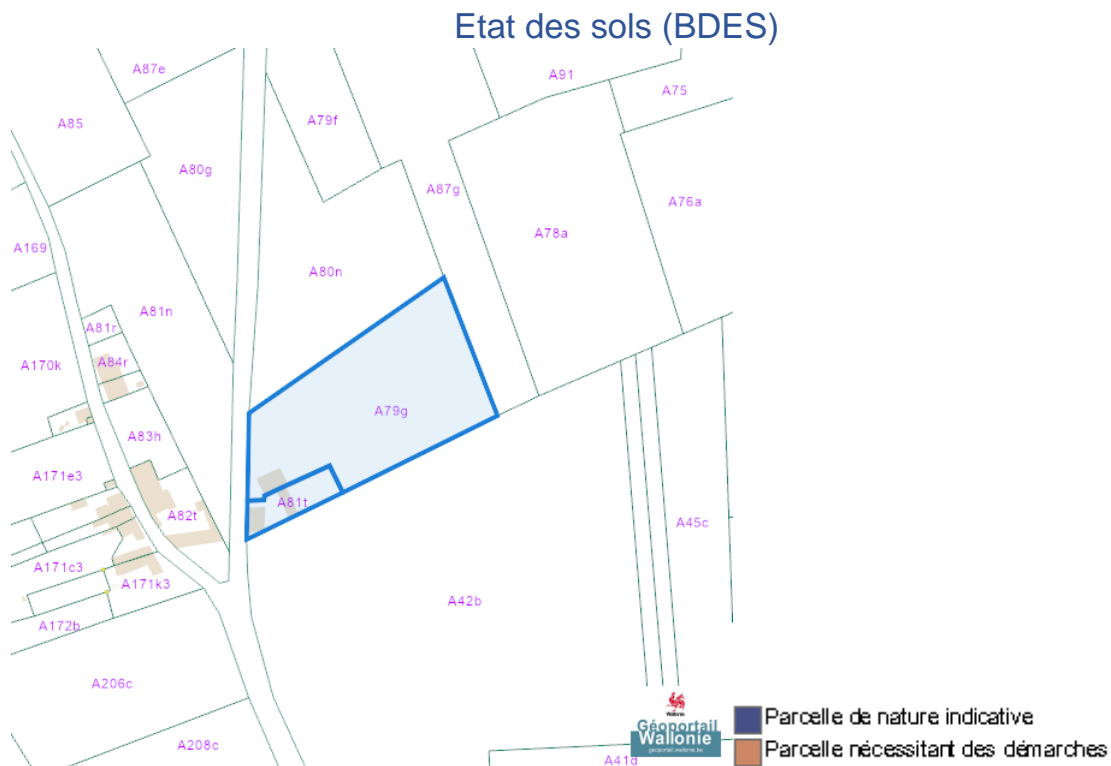


### Zones de consultation de la DRIGM



Dossier: 00-00-1222/003

Chemin de Saint-Amand 201, 6220 Fleurus  
Dieu de Pitie, 6220 Fleurus



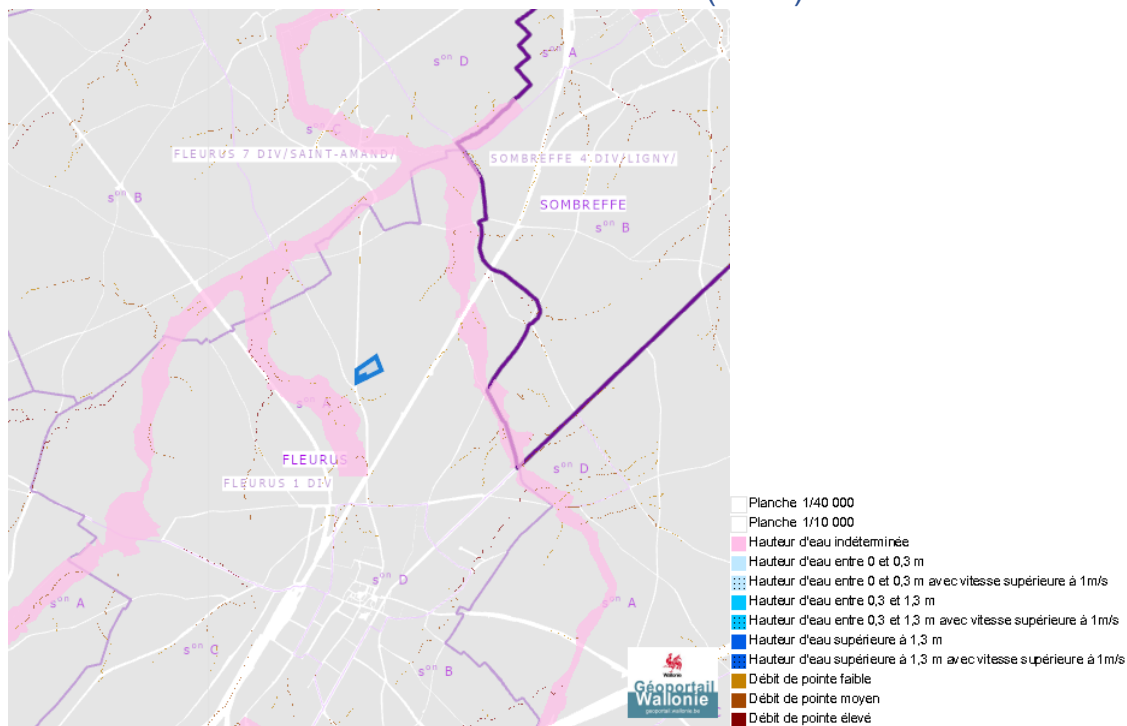
Dossier: 00-00-1222/003

Eau

Aléa d'inondation (2021)

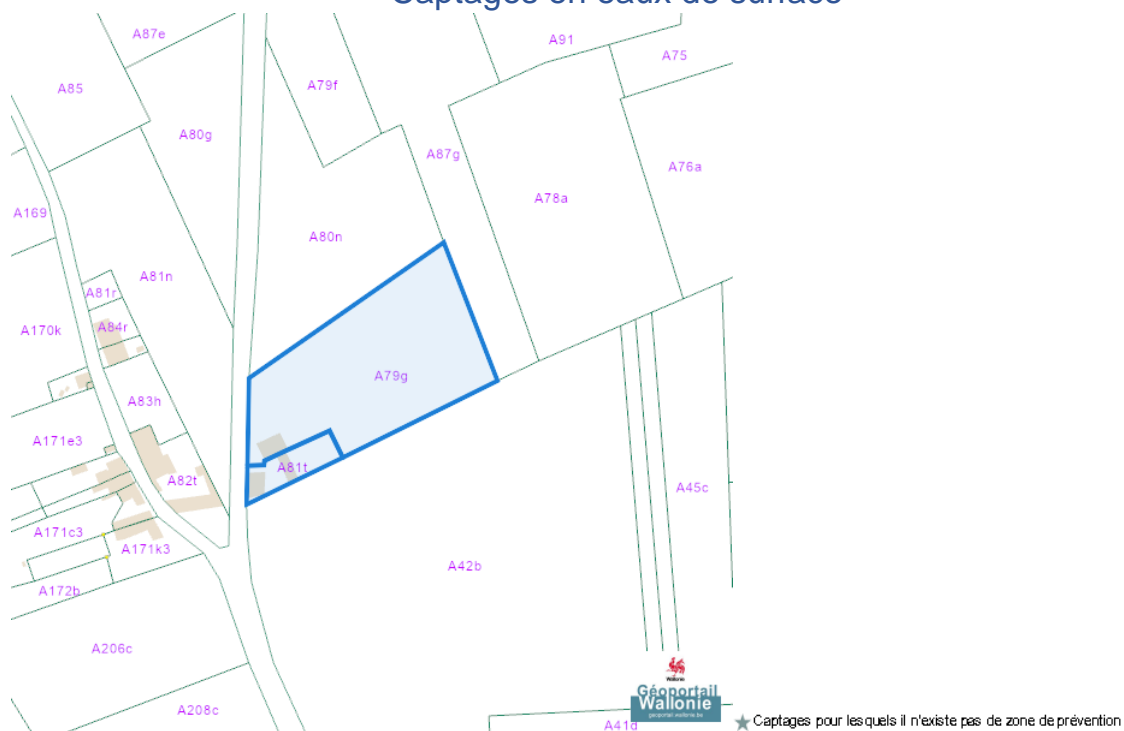


Zones inondables (2021)

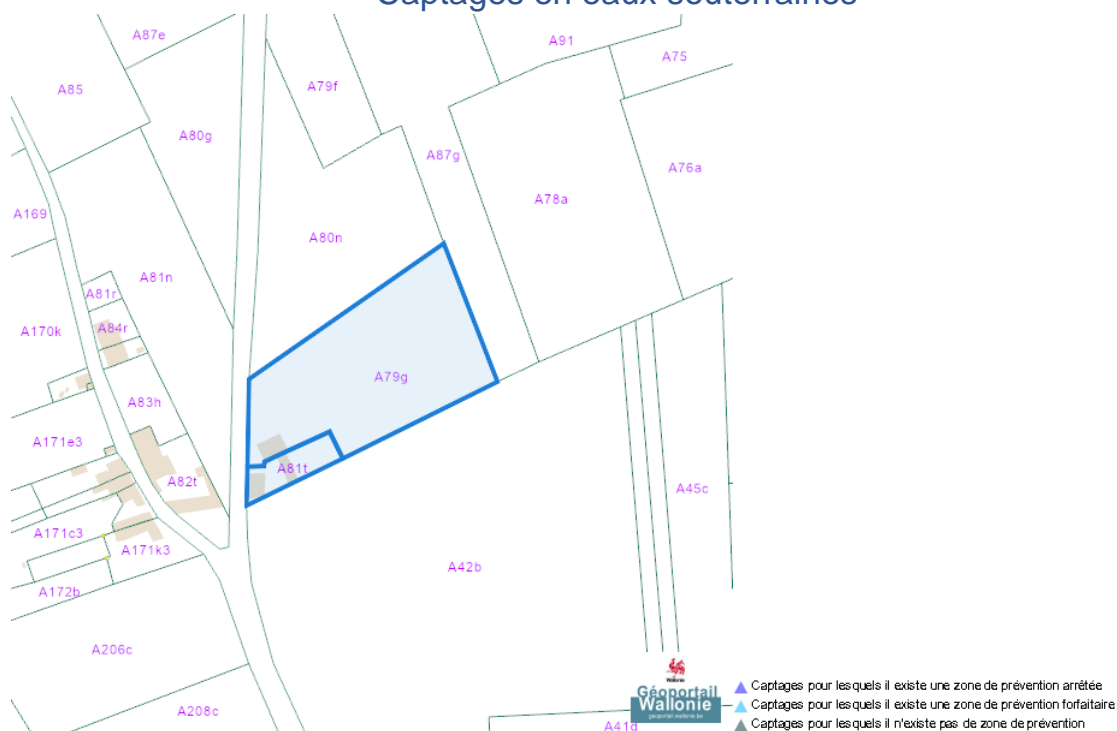


Chemin de Saint-Amand 201, 6220 Fleurus  
 Dieu de Pitie, 6220 Fleurus

### Captages en eaux de surface

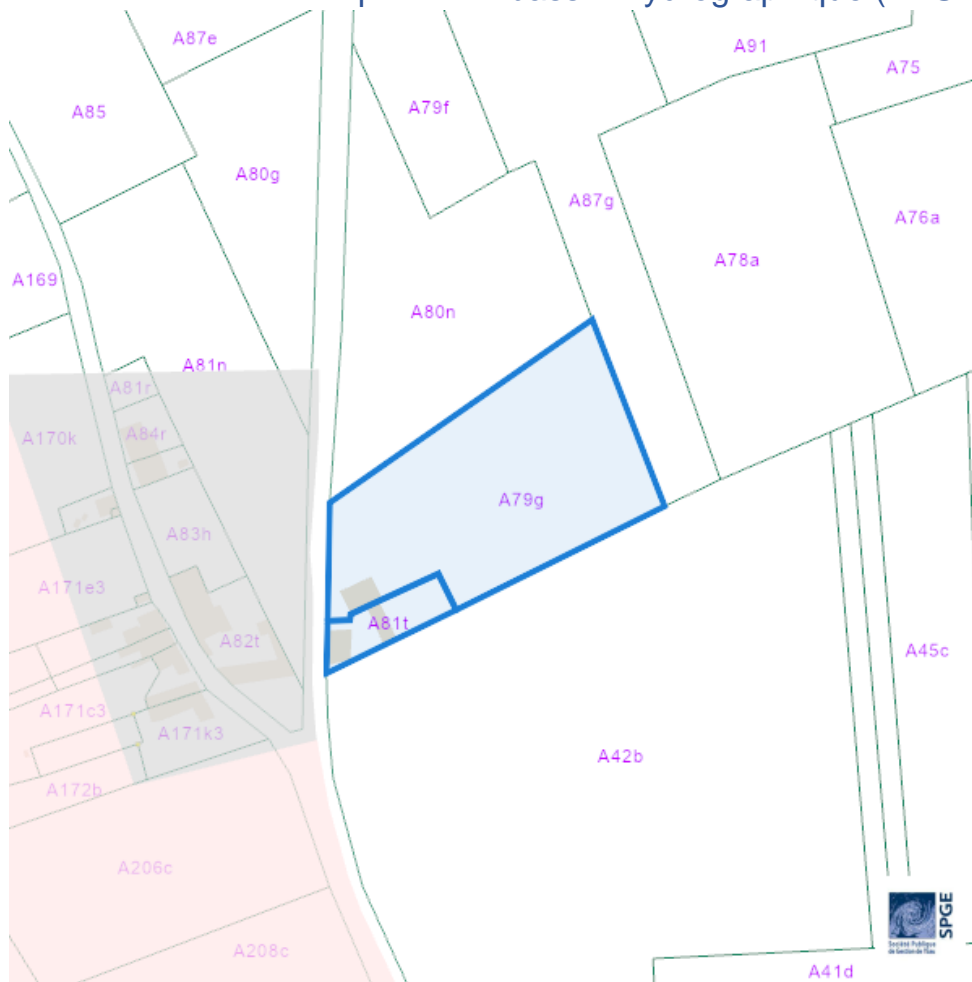


### Captages en eaux souterraines






Chemin de Saint-Amand 201, 6220 Fleurus  
Dieu de Pitie, 6220 Fleurus

### Plan d'Assainissement par Sous-bassin Hydrographique (PASH)



Dossier: 00-00-1222/003

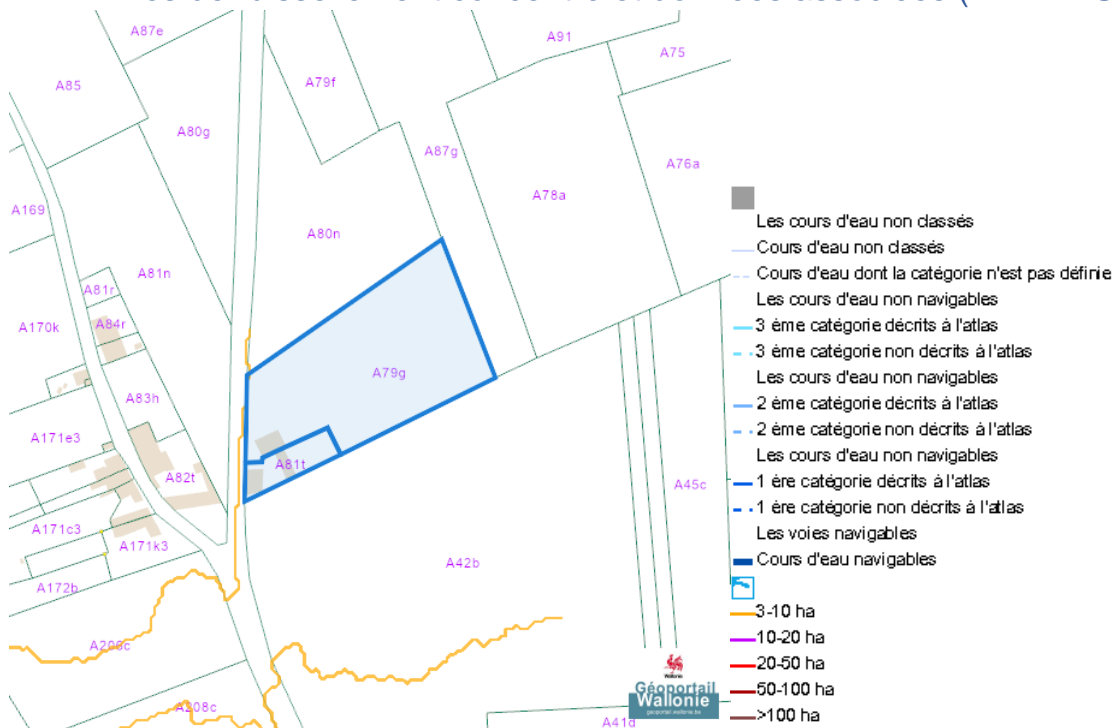
Chemin de Saint-Amand 201, 6220 Fleurus  
Dieu de Pitie, 6220 Fleurus

- Assainissement collectif
  -  Collectif
  -  Collectif hors zone urbanisable
- Assainissement autonome
  -  Autonome
- Assainissement transitoire
  -  Transitoire
- Collecteurs gravitaires
  -  Collecteur gravitaire - Existant (localisation vérifiée)
  -  Collecteur gravitaire - Existant (schématique, localisation à vérifier)
  -  Collecteur gravitaire - En construction
  -  Collecteur gravitaire - A l'étude
- Collecteurs sous pression
  -  Collecteur sous-pression - Existant (localisation vérifiée)
  -  Collecteur sous-pression - Existant (schématique, localisation à vérifier)
  -  Collecteur sous-pression - En construction
  -  Collecteur sous-pression - A l'étude
- Type de système
  -  Strictement eaux usées
  -  Strictement eaux claires
- Unitaire (eaux usées et claires)
  - Egout gravitaire
    -  Egout gravitaire - Existant (localisation vérifiée)
    -  Egout gravitaire - Existant (schématique, localisation à vérifier)
    -  Egout gravitaire - En construction
    -  Egout gravitaire - A l'étude
    -  Egout gravitaire - Existence à vérifier auprès de la commune
  - Egout sous pression
    -  Egout sous pression - Existant (localisation vérifiée)
    -  Egout sous pression - Existant (schématique, localisation à vérifier)
    -  Egout sous pression - En construction
    -  Egout sous pression - A l'étude
    -  Egout sous pression - Existence à vérifier auprès de la commune
- Pompage
  -  Existant
  -  En construction
  -  A l'étude
- Publiques
  -  Existant
  -  En construction
  -  A l'étude
  -  A déclasser
  -  Hors Wallonie

Dossier: 00-00-1222/003

Chemin de Saint-Amand 201, 6220 Fleurus  
 Dieu de Pitie, 6220 Fleurus

### Axes de ruissellement concentré et données associées (LIDAXES)

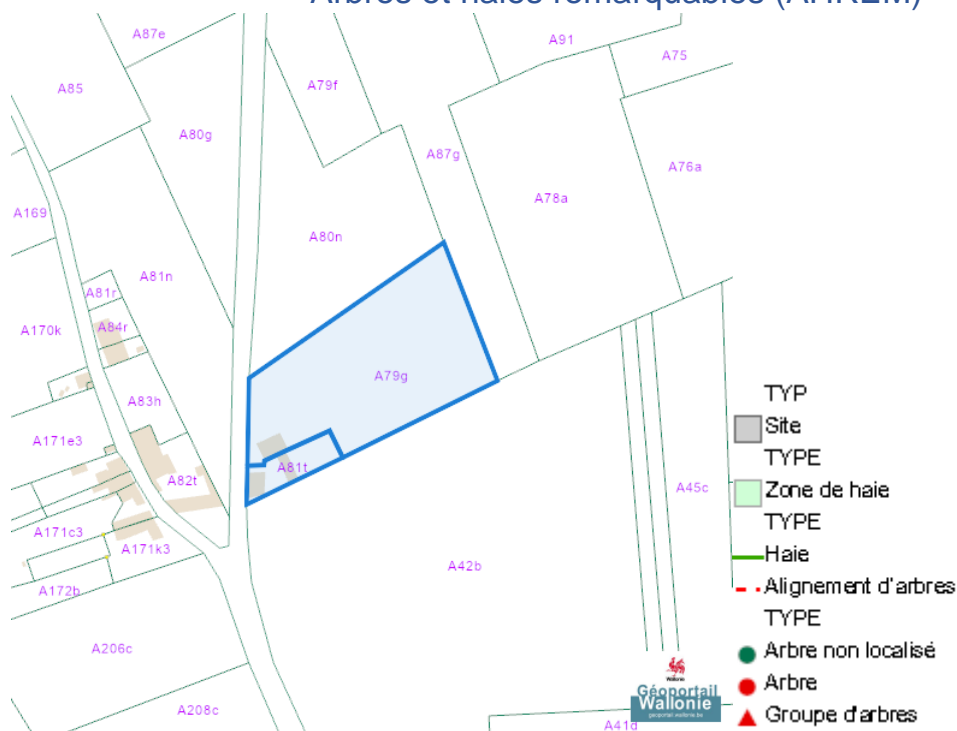


Dossier: 00-00-1222/003

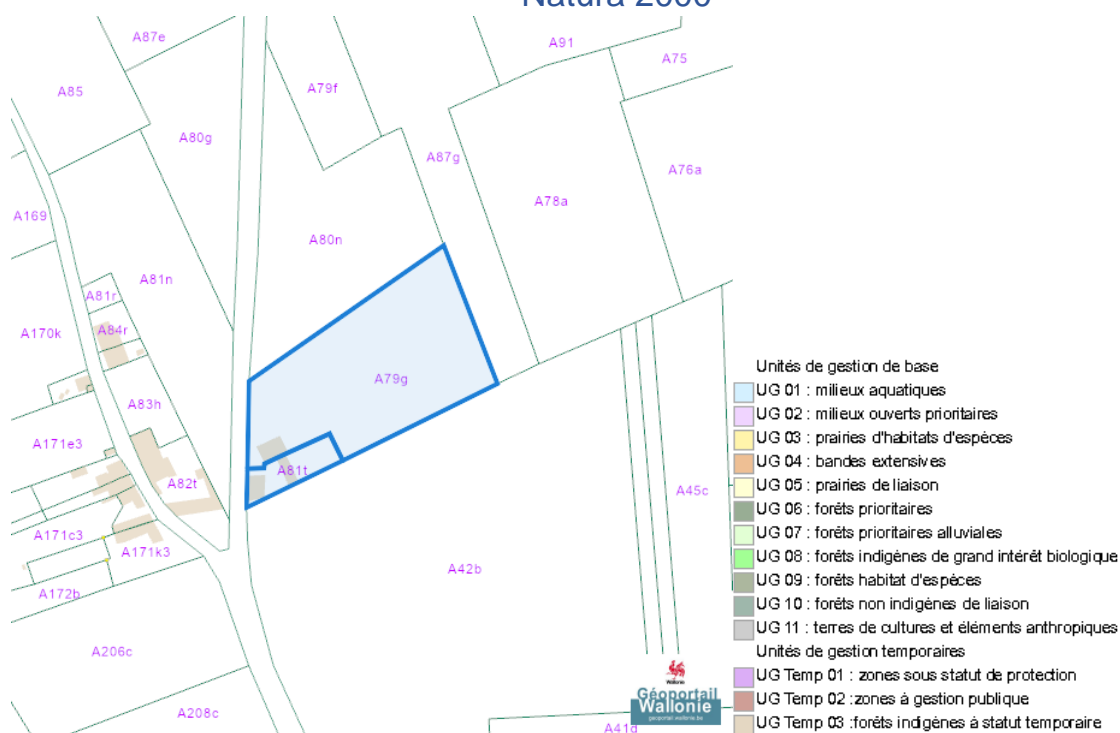


## Nature

### Arbres et haies remarquables (AHREM)



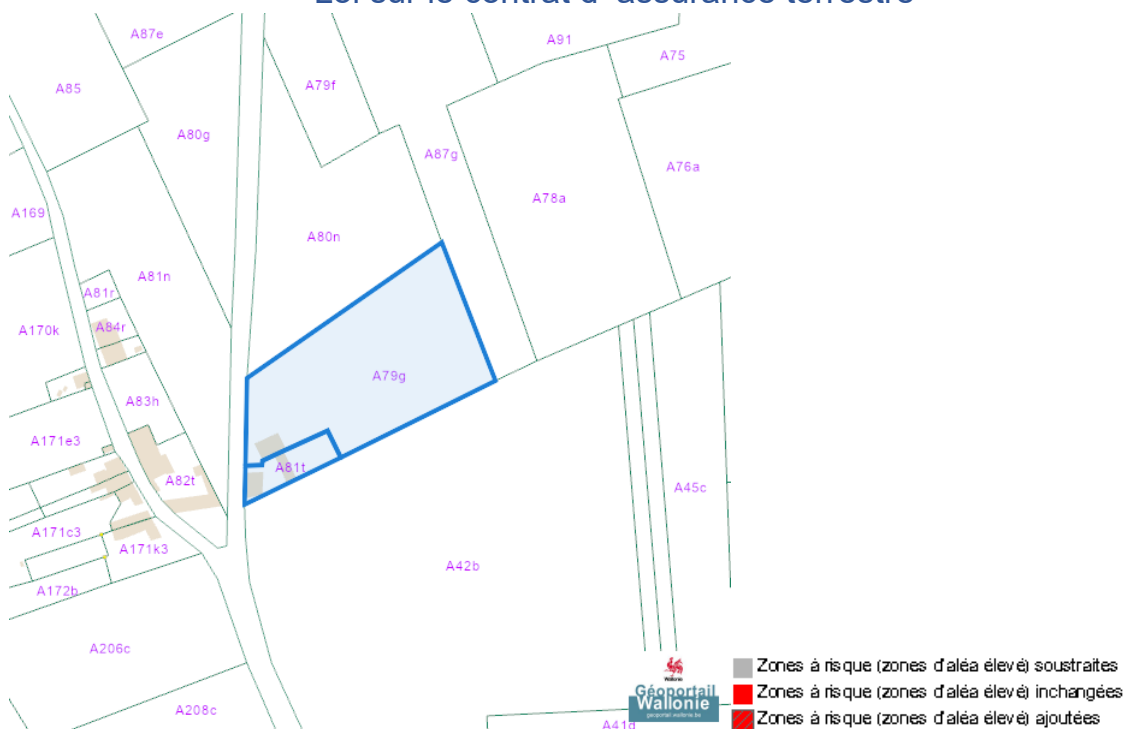
### Natura 2000



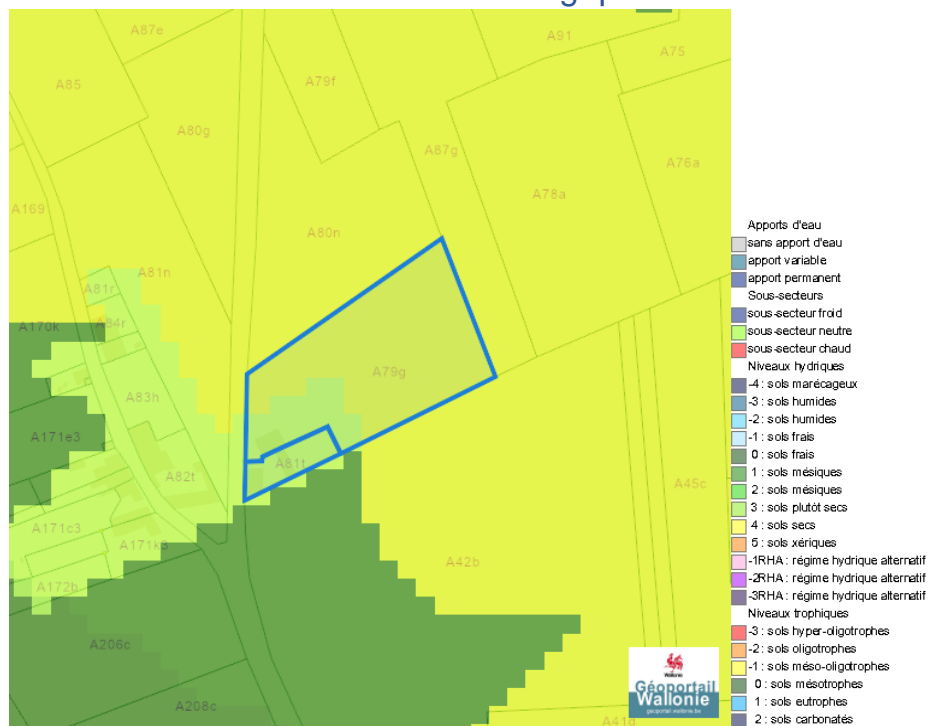
Dossier: 00-00-1222/003

Chemin de Saint-Amand 201, 6220 Fleurus  
 Dieu de Pitie, 6220 Fleurus

### Loi sur le contrat d'assurance terrestre



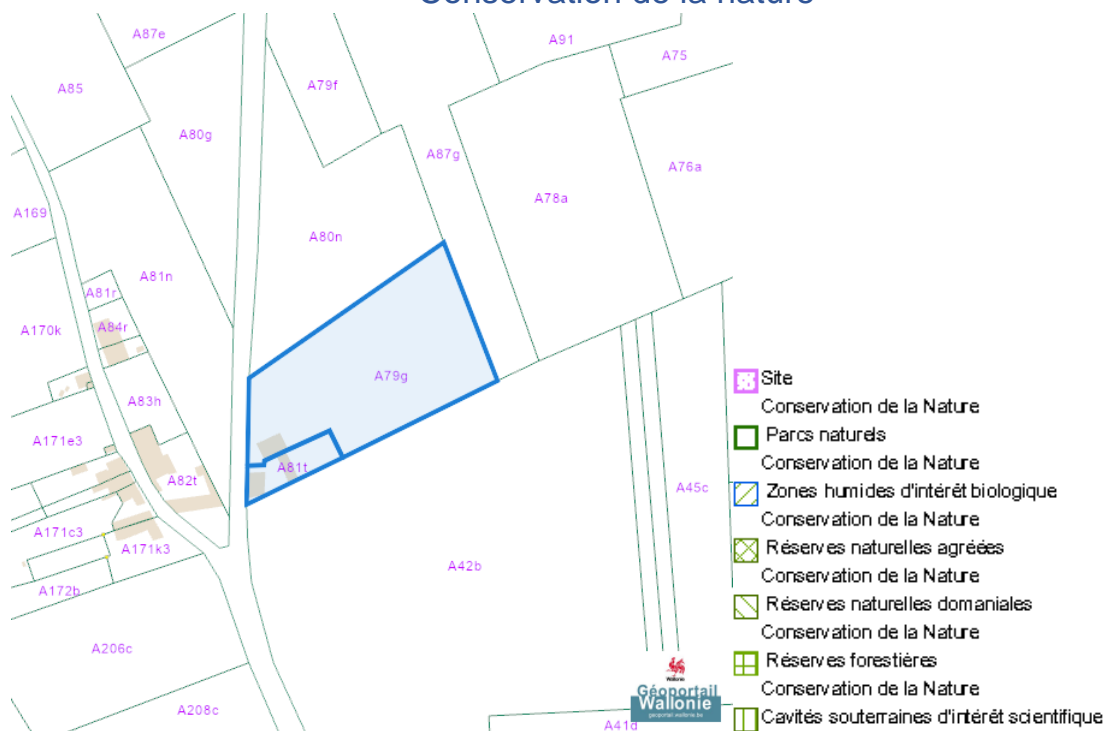
### Fichier écologique des essences



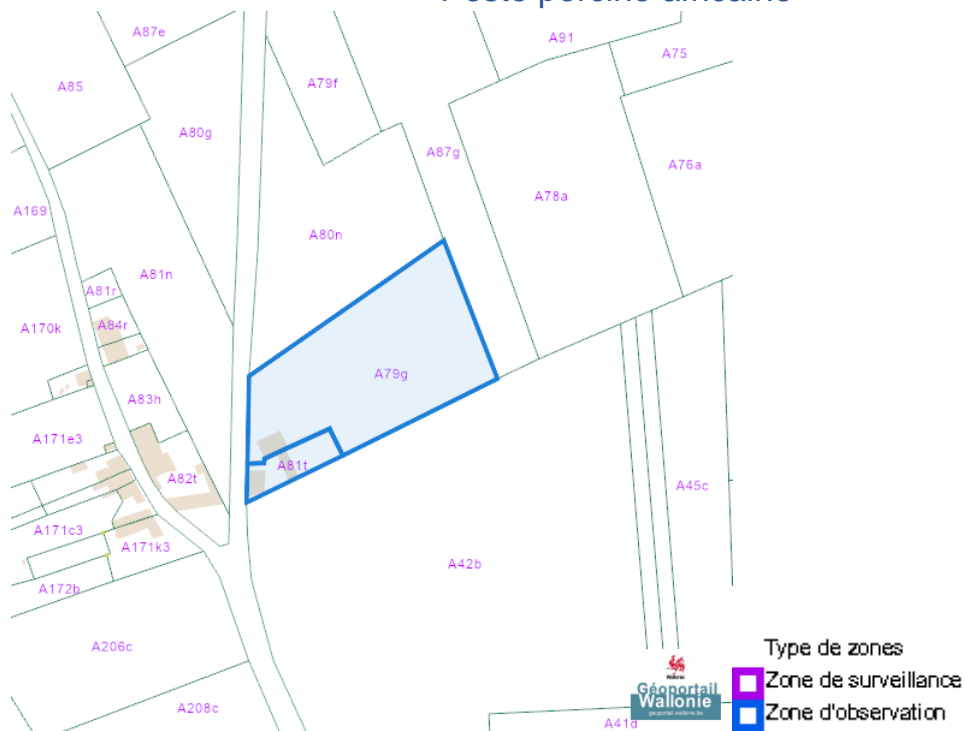
Dossier: 00-00-1222/003

Chemin de Saint-Amand 201, 6220 Fleurus  
 Dieu de Pitie, 6220 Fleurus

### Conservation de la nature



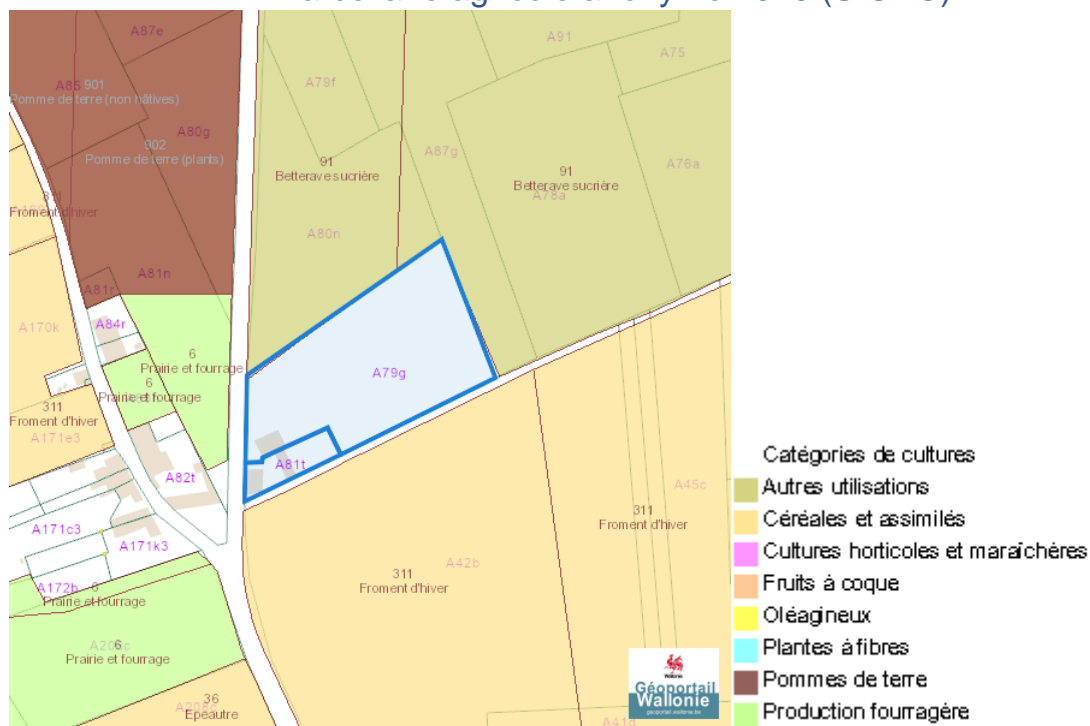
### Peste porcine africaine



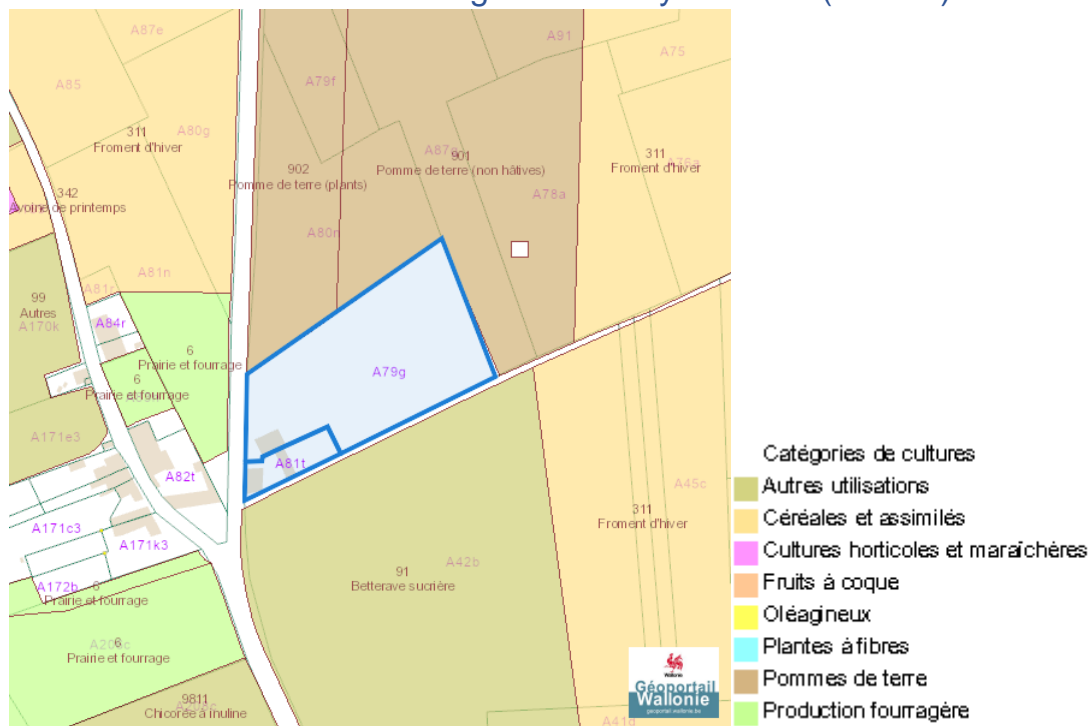
Dossier: 00-00-1222/003

Chemin de Saint-Amand 201, 6220 Fleurus  
 Dieu de Pitie, 6220 Fleurus

### Parcelle agricole anonyme 2019 (SIGEC)



### Parcelle agricole anonyme 2022 (SIGEC)



Dossier: 00-00-1222/003

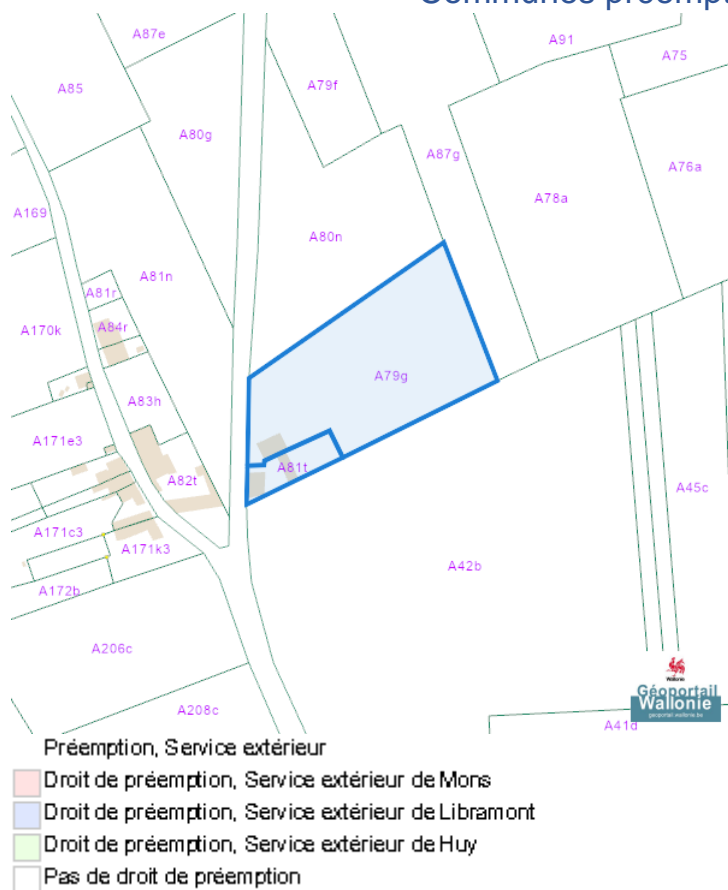
Chemin de Saint-Amand 201, 6220 Fleurus  
 Dieu de Pitie, 6220 Fleurus

---

*Droit de préemption*

---

### Communes préemptables



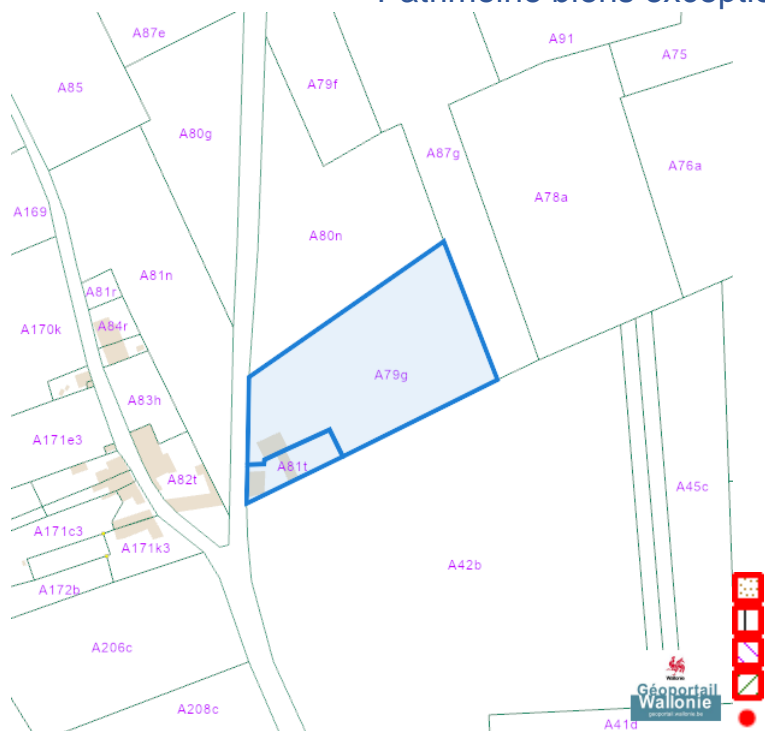
Dossier: 00-00-1222/003

Patrimoine immobilier

Patrimoine biens en liste de sauvegarde

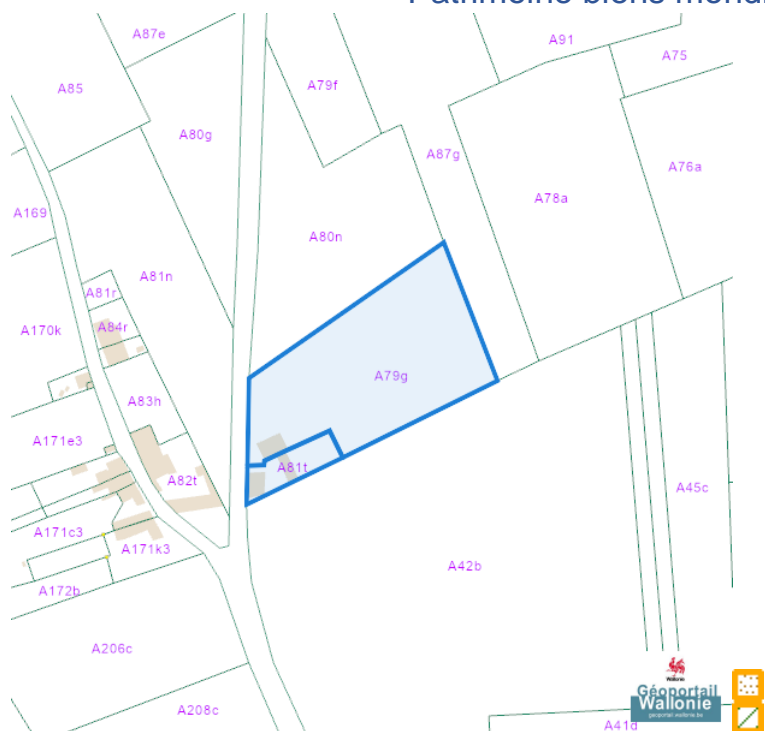


Patrimoine biens exceptionnels

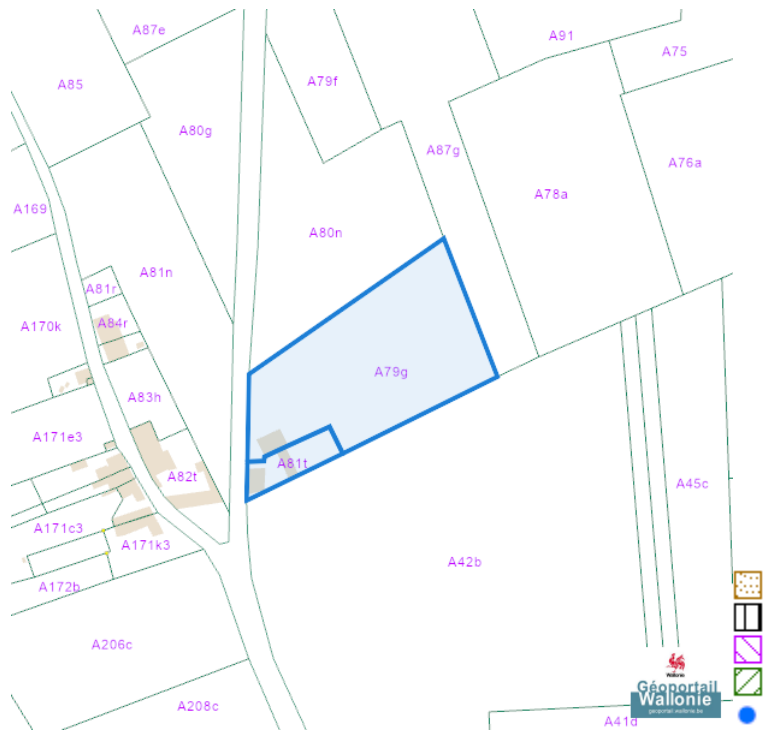


Chemin de Saint-Amand 201, 6220 Fleurus  
Dieu de Pitie, 6220 Fleurus

### Patrimoine biens mondiaux



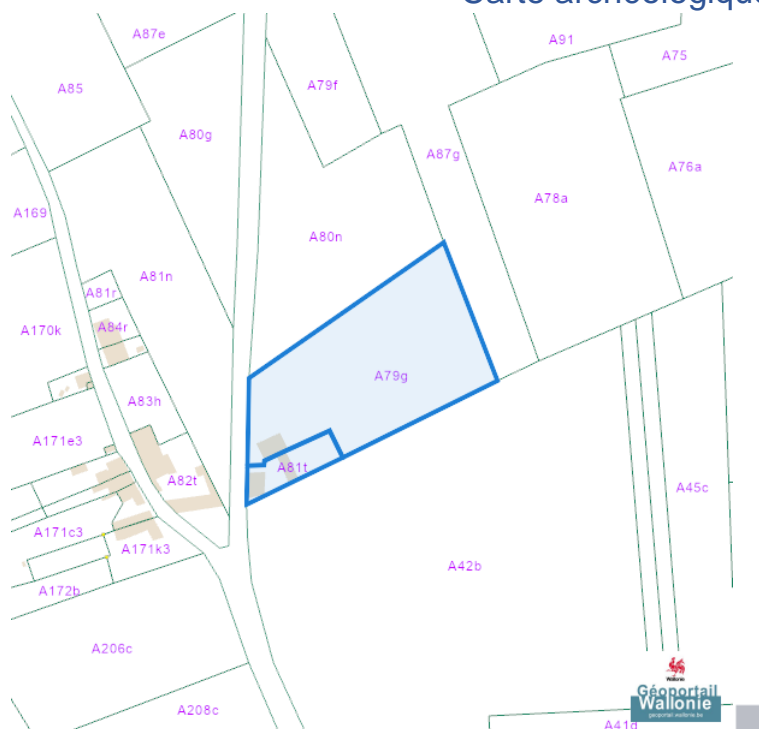
### Patrimoine biens classés et zones de protection



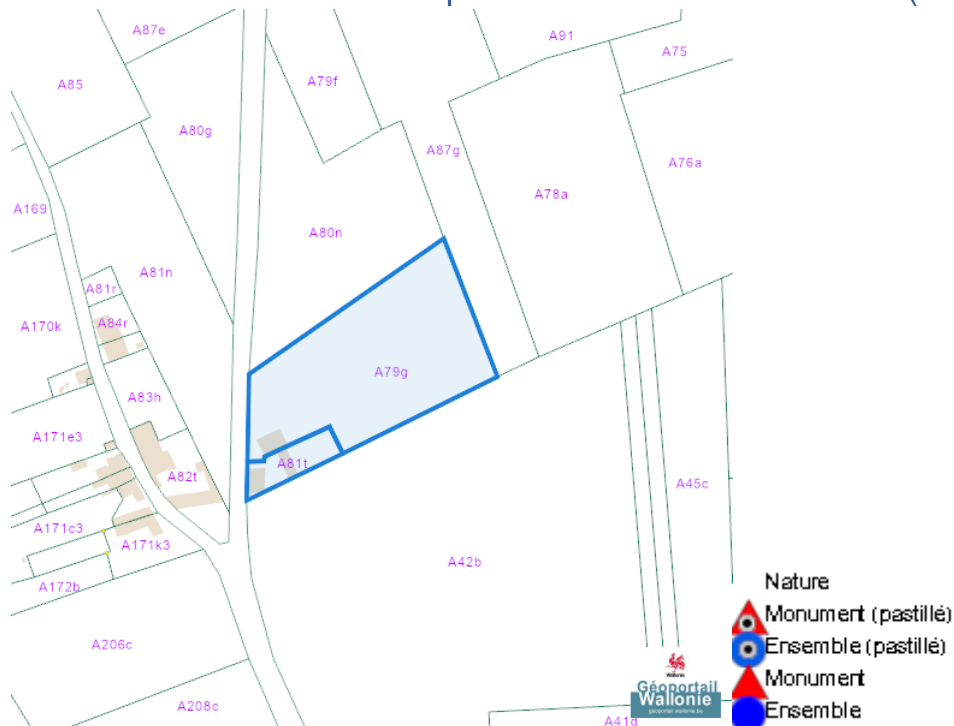
Dossier: 00-00-1222/003

Chemin de Saint-Amand 201, 6220 Fleurus  
 Dieu de Pitie, 6220 Fleurus

### Carte archéologique



### Inventaire du patrimoine immobilier culturel (IPIC)



Dossier: 00-00-1222/003



Cartes historiques

Atlas des voiries vicinales



Dossier: 00-00-1222/003

Autres cartes

Réseau routier régional et bornes associées

