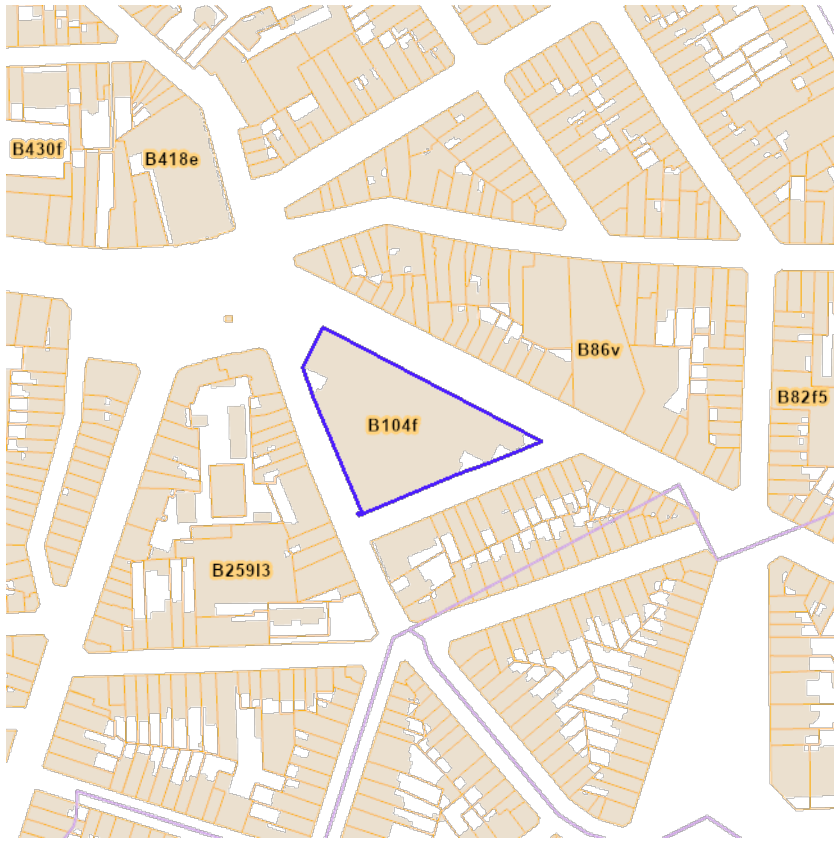


Détails de la recherche

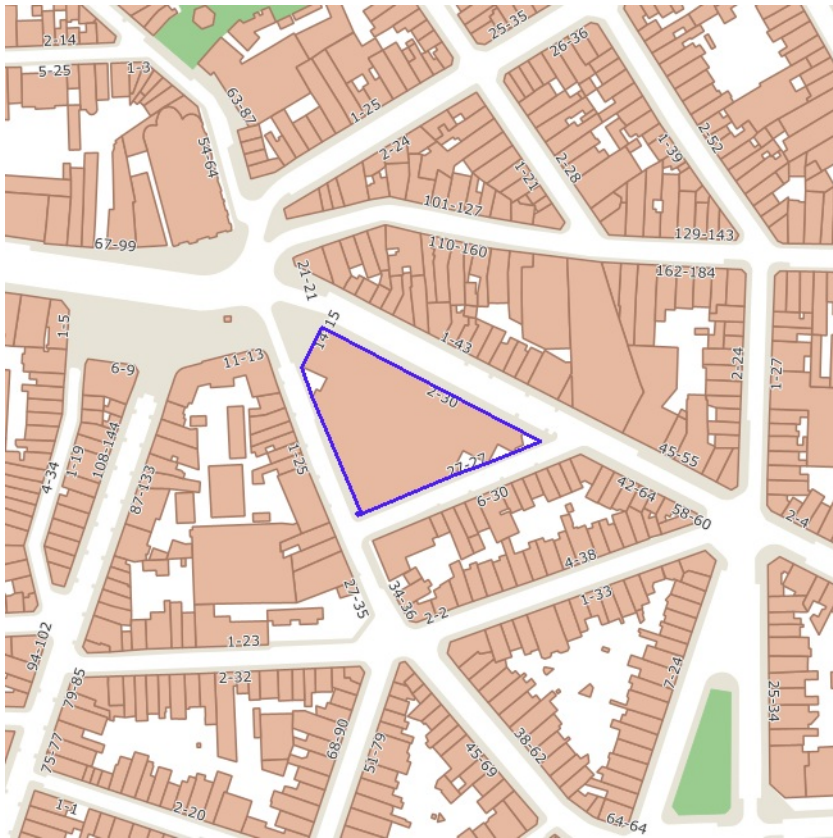
Référence	59007acf2fe7c4f71b96
Date	06-02-2026
Référence cadastrale (CaPaKey)	21572 B 0104/00F000
Adresse approximative/localisation	rue Willems 14/ 16, 1210 Saint-Josse-ten-Noode

Table des matières

1. Plan parcellaire cadastral
2. Economie et Emploi
3. Inventaire Etat du Sol
4. Sites Natura 2000
5. Habitats Natura 2000
6. Réserves naturelles et espaces verts
7. Données hydrographiques
8. Inondation aléa et risque
9. Inondations fluviales
10. Orthophotoplan
11. Contrats de Quartiers Durables
12. Contrats de Rénovation urbaine (Programmes)
13. Zones de préemption
14. Urbanisme
15. Monuments et Sites - statut légal et Registre
16. Monuments et Sites - Atlas Archéologique
17. Monuments et Sites - Inventaire archéologique et historique
18. Monuments et Sites - Patrimoine Naturel



PROPRIÉTAIRE
© (06/02/2026) General Administration of the Patrimonial Documentation
[WMS Cadastral Layers](#)

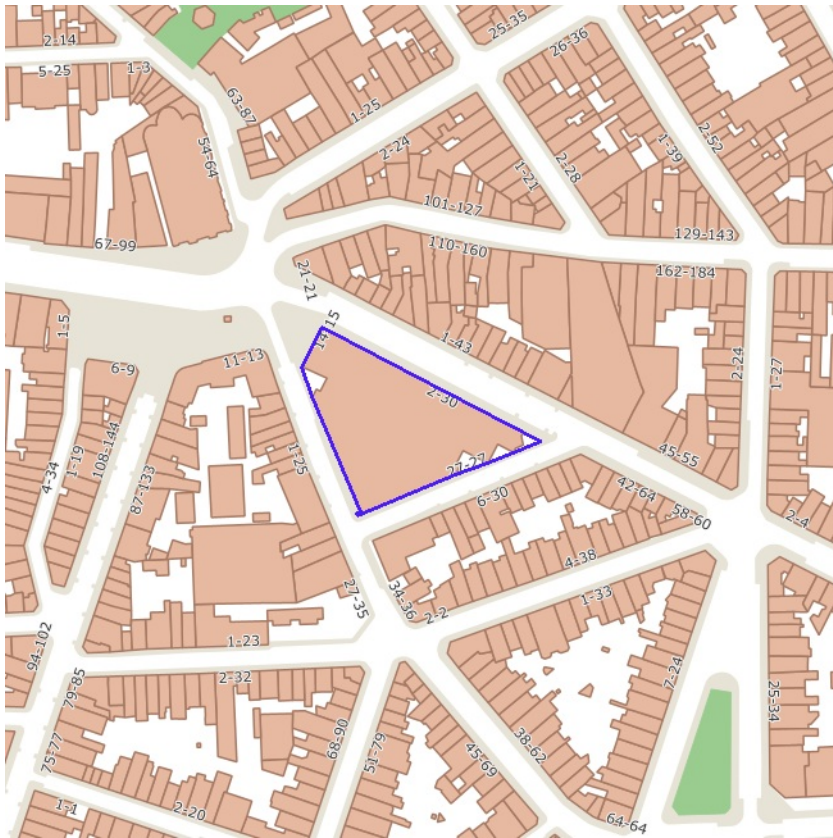


PROPRIÉTAIRE
Bruxelles Economie et Emploi
[Brugis WMS](#)



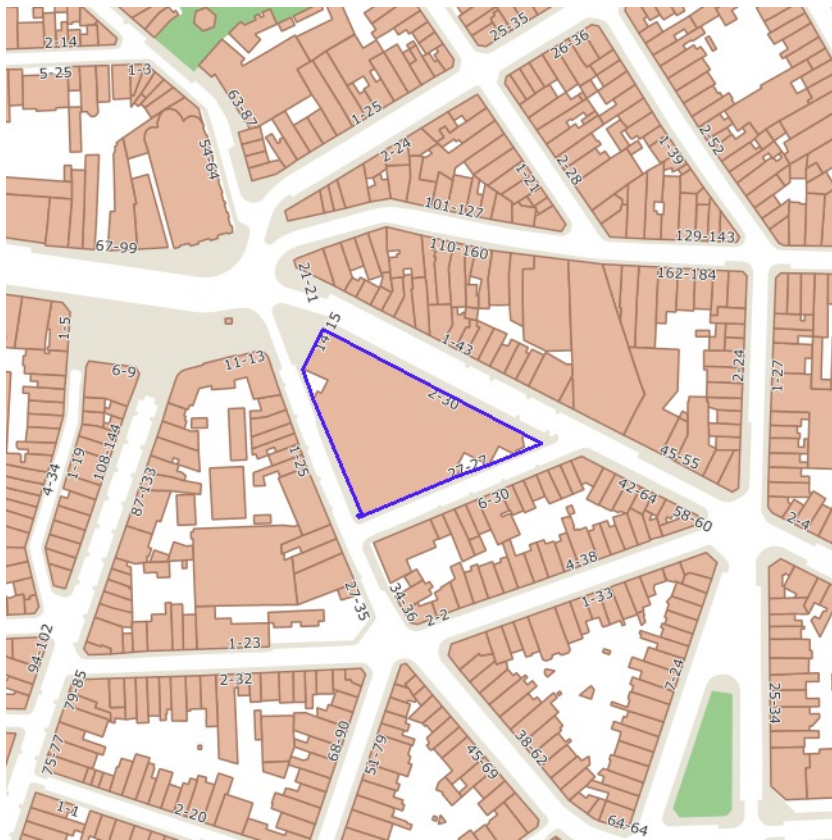
- Categorie 0
- Categorie 0 + 1
- Categorie 0 + 2
- Categorie 0 + 3
- Categorie 0 + 4
- Categorie 1
- Categorie 2
- Categorie 3
- Categorie 4

PROPRIÉTAIRE
Bruxelles Environnement
[Bruxelles Environnement WMS](#)



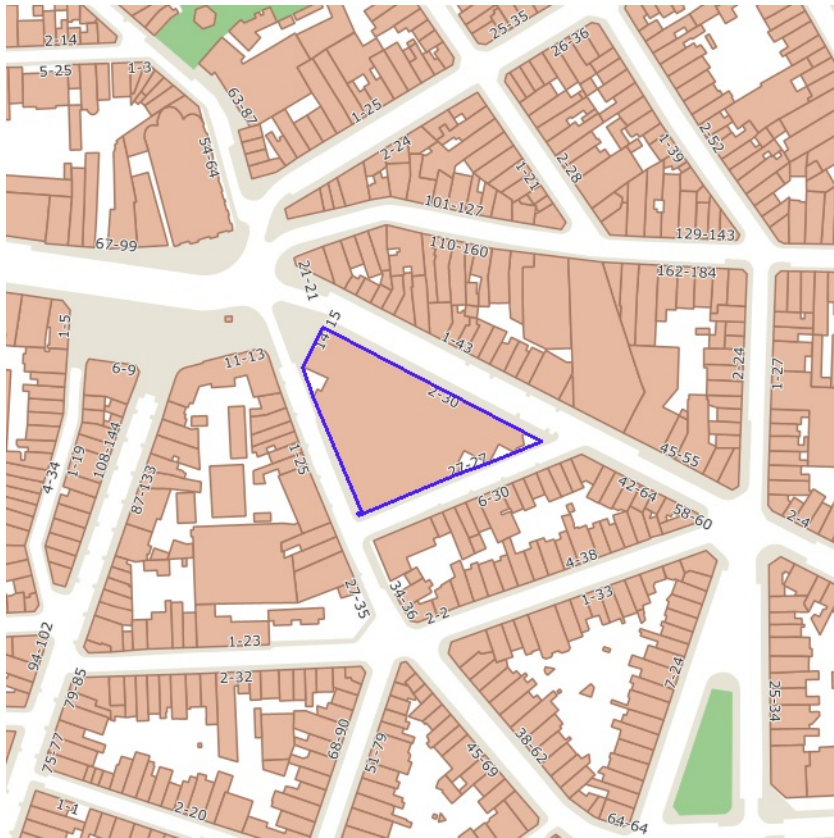
- La Forêt de Soignes avec lisières et domaines boisés avoisinants
- Zones boisées et ouvertes au Sud de la Région bruxelloise
- Zones boisées et zones humides de la vallée du Molenbeek dans le nord-ouest de la Région bruxelloise

PROPRIÉTAIRE
 Bruxelles Environnement
[Bruxelles Environnement WMS](#)



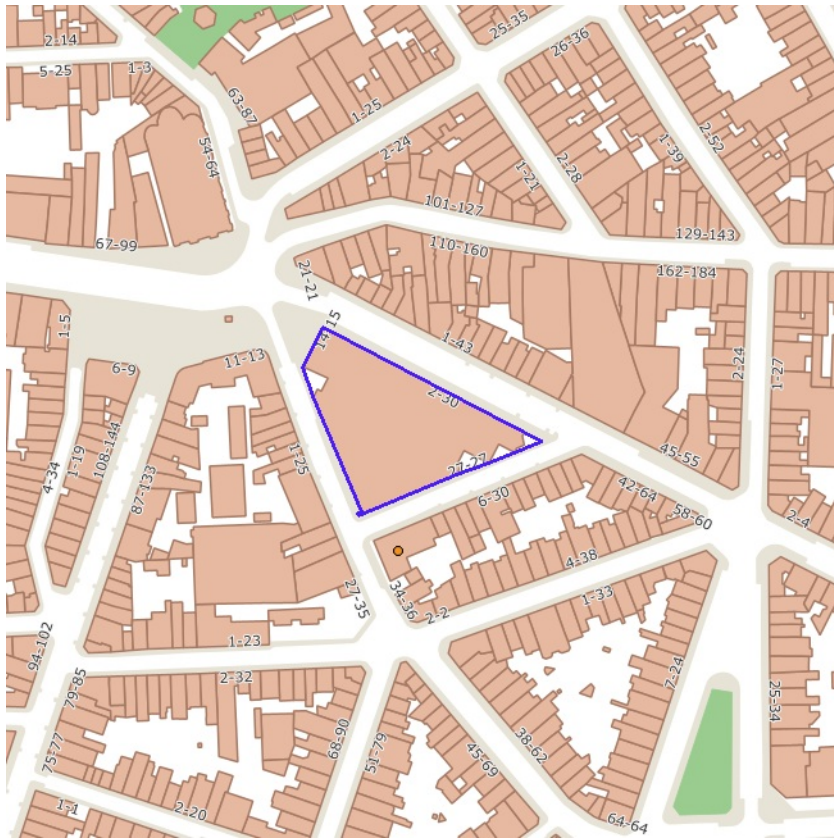
- Megaphorbiaies sous-type humide a detrempe
- Megaphorbiaies sous-type lisières forestières
- Prairies maigres de fauche sous-type moyennement sec à humide (Ar)
- Hetraies acidophiles
- Hetraies Asperulo-Fagetum
- Chenaies-charmaies (Carpinion-Betuli)
- Chenaies acidophiles
- Forêts alluviales sous-type aulnaie marecageuse
- Forêts alluviales sous-type aulnaie-frenaie a Carex remota
- Forêts alluviales sous-type aulnaie-frenaie a hautes herbes
- Forêts alluviales sous-type frenaie-ormaie a Cerisier a grappes
- Forêts alluviales sous-type saulaie arborescente a Saule blanc
- HIR Magnocariaie
- HIR Prairie a Agrostis commun
- HIR Prairie a Cretelle (Cynosurus cristatus)
- HIR Prairie a Populage des marais
- HIR Prairie a Potentille des oies
- HIR Roselieres et autres vegetations du Phragmiton

PROPRIÉTAIRE
 Bruxelles Environnement
[Bruxelles Environnement WMS](#)



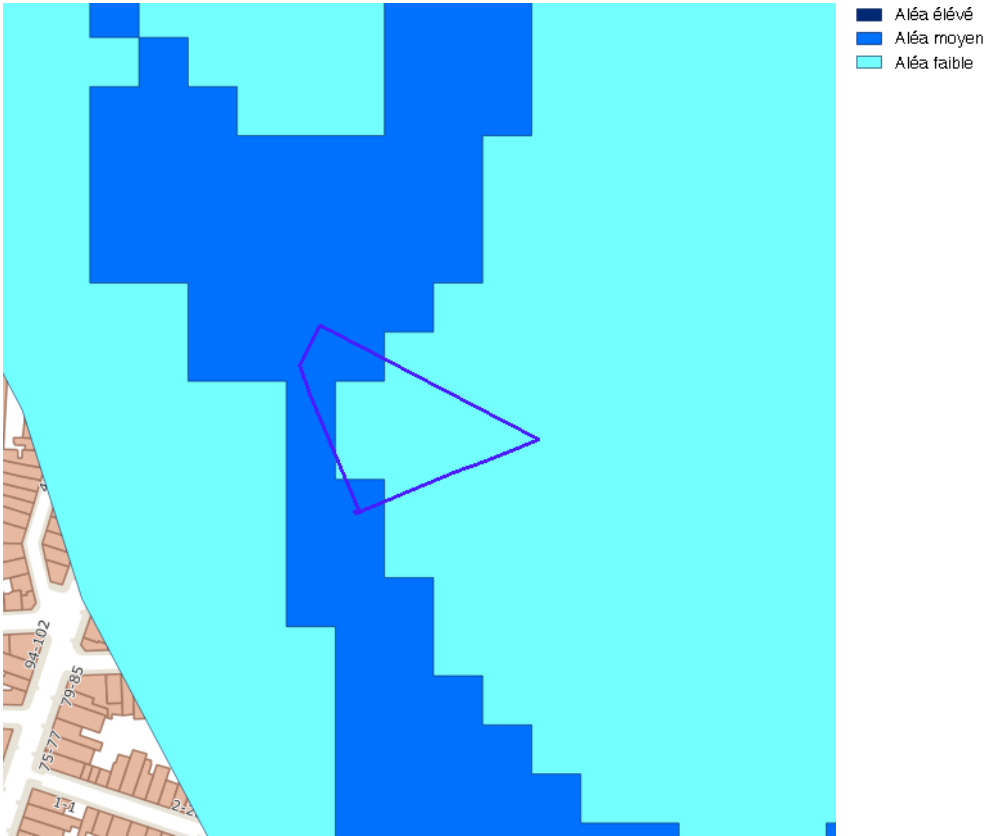
- Reserves naturelles
- Reserves forestieres
- Espaces verts publics

PROPRIÉTAIRE
Bruxelles Environnement
[Bruxelles Environnement WMS](#)

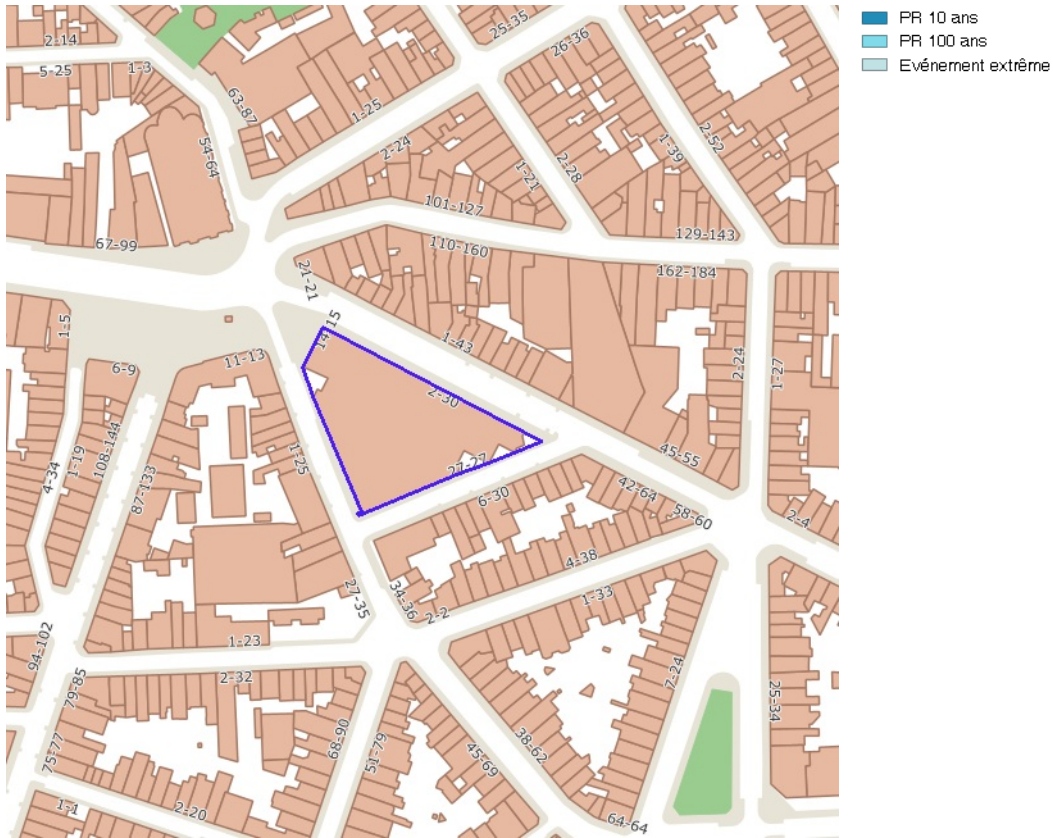


- Reseau couvert
- Captage actif permanent
- Captage actif temporaire
- Captage passe permanent
- Captage passe temporaire
- Plan d'eau
- Cours deau à ciel ouvert

PROPRIÉTAIRE
Bruxelles Environnement
[Bruxelles Environnement WMS](#)



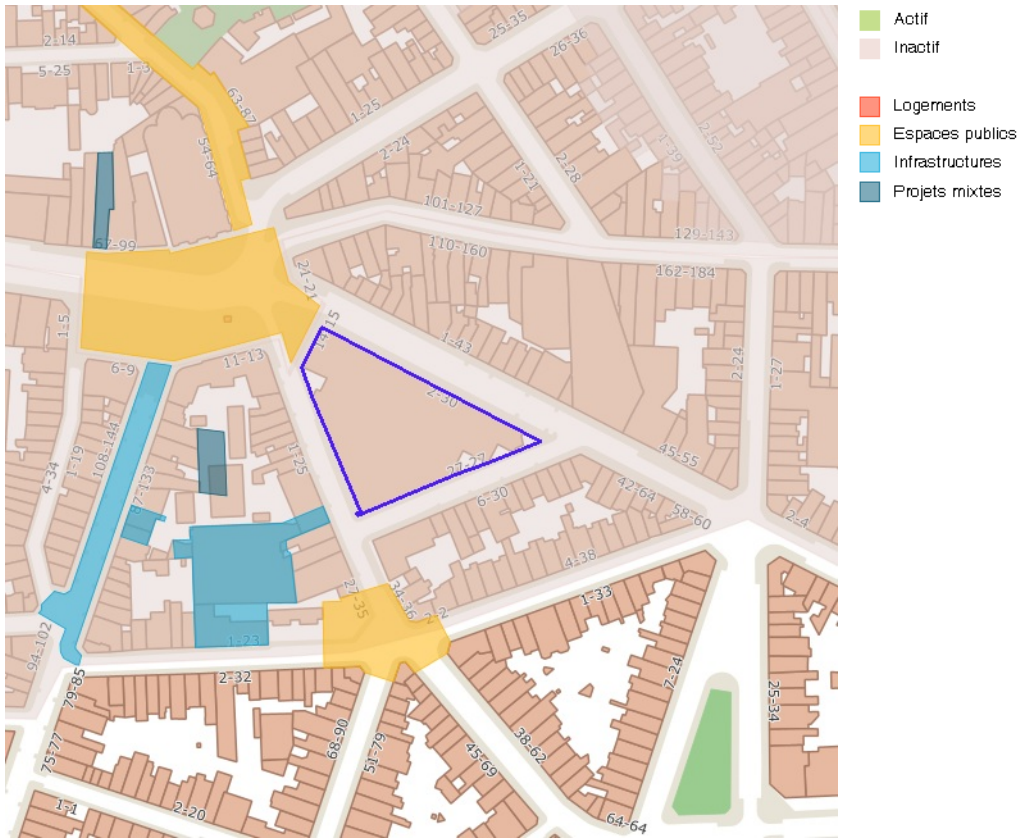
PROPRIÉTAIRE
Bruxelles Environnement
[Bruxelles Environnement WMS](#)



PROPRIÉTAIRE
Bruxelles Environnement
[Bruxelles Environnement WMS](#)



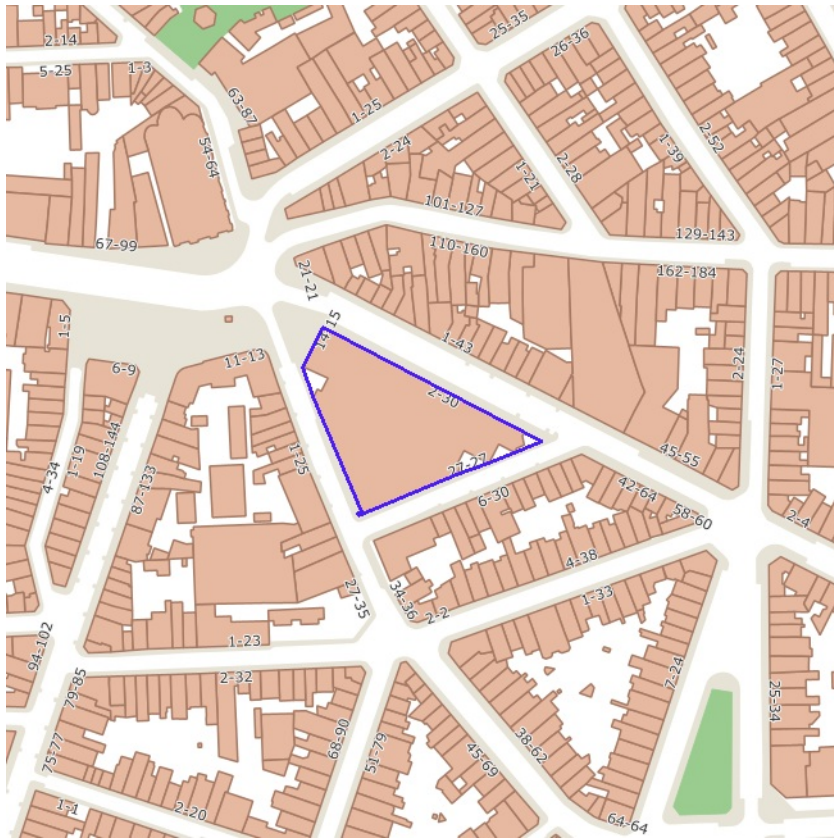
PROPRIÉTAIRE
CIRB / CIBG
[CIRB WMS](#)



Contrats de quartiers (Programmes)

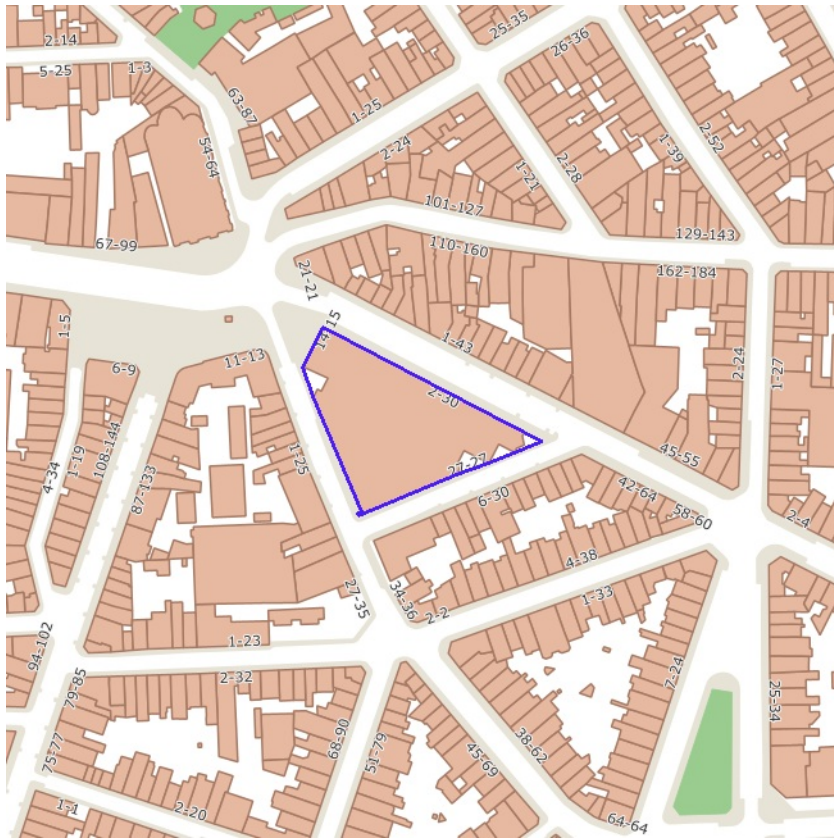
Nom	Axe Louvain
Code postal	1210
Bureau	ERU
Date début	23/12/2013
Date fin	28/02/2018

PROPRIÉTAIRE
 Bruxelles Urbanisme et Patrimoine (BUP)
[Brugis WMS](#)



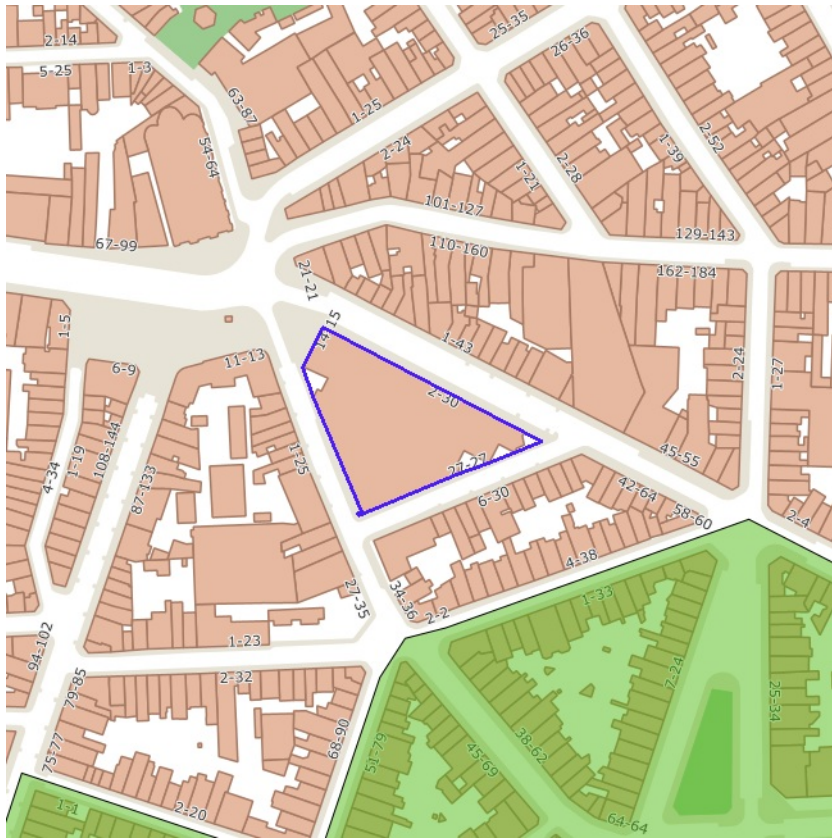
Contrats de rénovation urbaine

PROPRIÉTAIRE
Bruxelles Urbanisme et Patrimoine (BUP)
[Brugis WMS](#)



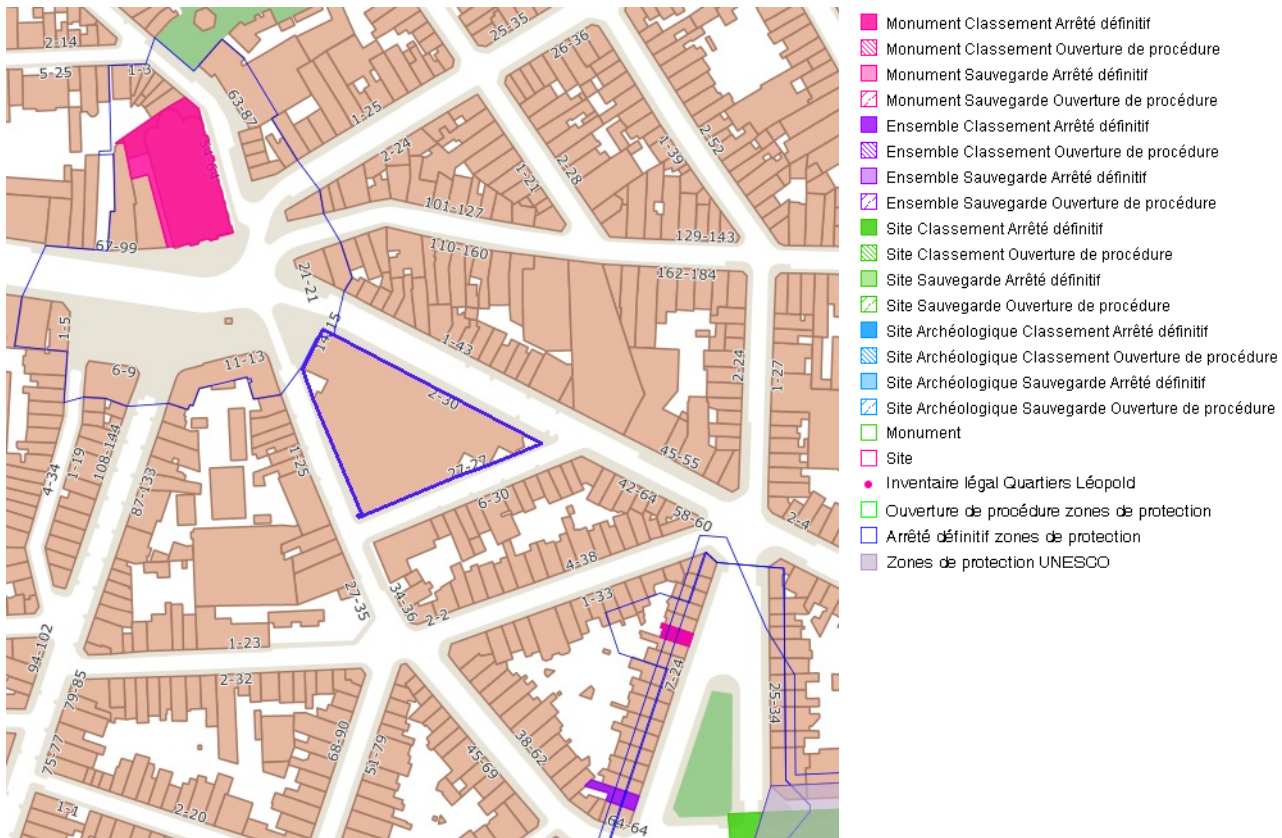
■ Zones de préemption

PROPRIÉTAIRE
Bruxelles Urbanisme et Patrimoine (BUP)
[Brugis WMS](#)



- Règlements zonés
- Projet
- Permis délivré
- Permis refusé/périmé/sans suite
- Indéfini
- Pôles de développement prioritaire

PROPRIÉTAIRE
Bruxelles Urbanisme et Patrimoine (BUP)
[Brugis WMS](#)



Zones de protection

Numéro du dossier	2273-0028
Nom	Eglise paroissiale Saint-Josse
Status	clôturé
Déni de responsabilité	Classement AG2
Protégé comme	Monument
Zone de sauvegarde	1
Date AG1	21/02/2008
Date AG2	04/06/2009
Description courte	MS

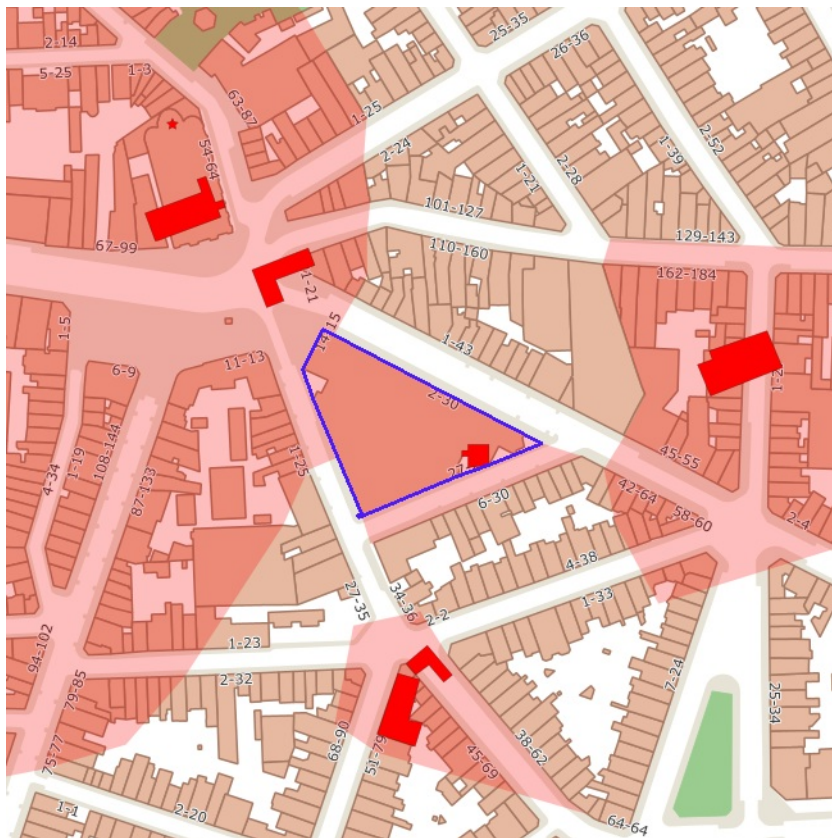
NOTA_FR

L'église paroissiale Saint-Josse qui s'élève au coeur du centre historique de la Commune de Saint-Josse-ten-noode domine magistralement la Place Saint-Josse dont l'aménagement se concrétise en 1865. Elle est le symbole de l'évolution de ce petit hameau rural et marchand implanté le long de la chaussée de Louvain vers la première commune urbaine hors murs qui dans le sillage du quartier Léopold se développe dans la seconde moitié du XIXe siècle. Particulièrement prisée par une bourgeoisie aisée, la commune connaît à cette époque de nombreuses mutations et se dote de nouveaux édifices publics. Cette nouvelle population appréciera les styles historicistes au travers desquels elle aime s'identifier et asseoir son pouvoir. Reflets de ces aspirations, l'église Saint-Josse, érigée entre 1864 et 1891 devient l'édifice religieux majeur de la Commune en remplacement d'une chapelle ancestrale et figure parmi les plus beaux exemples d'architecture de Style néo-Baroque du pays. Sa façade en pierre ocre, divisée en trois registres et marquée par la présence d'ailerons, d'éléments d'entablement, de frontons et de nombreux ornements et pièces d'amortissement est très caractéristique du style « jésuite » qui se répand à travers l'Europe de la Contre-Réforme au XVIIe siècle. Par son ordonnance générale, elle rappelle l'église Saint-Vincent de Blois, tandis que son intérieur fait songer à l'église du Béguinage à Bruxelles. Accentué par un jeu de pilastres et de colonnes, le rythme vertical de l'édifice exprime la division du vaisseau en nef et bas-côtés. L'église est de type basilical. Elle développe un narthex d'une travée, une nef de cinq travées avec bas-côtés, un transept non saillant, un chœur d'une travée, fermé par une abside semi-circulaire et flanqué de deux autels latéraux. Assez cohérente dans ses finitions, l'église fut cependant érigée en phases successives. D'abord, d'après les plans de l'architecte J. F. VANDER RIT, qui conçoit la sacristie, le chœur, le transept et quatre travées inaugurés en mai 1865, et ensuite poursuivie sous la direction de l'architecte J.J. VAN YSENDIJK qui sera chargé de la finition du jubé, du narthex et de l'élaboration de la façade principale. Jules Jacques VAN YSENDIJK est le plus import

ant représentant du courant historiciste de la seconde moitié du XIXe en Belgique. Son oeuvre témoigne d'une parfaite connaissance des styles historiques et d'une très grande capacité d'interprétation. Ses réalisations marqueront durablement le paysage de Bruxelles. Agissant tantôt en qualité d'architecte, tantôt comme restaurateur, on lui doit notamment les hôtels de ville d'Anderlecht et de Schaerbeek mais aussi la restauration de l'église Saint-Pierre et Guidon à Anderlecht et de l'église Notre Dame du Sablon, le démontage et remontage de l'église des Augustins. A Saint-Josse, ayant dû renoncer à un projet plus italianisant pour des raisons budgétaires, Van Ysendijk fut finalement influencé dans son choix stylistique par ses campagnes de restauration et par le transfert des retables et autels Baroques provenant de l'église de la Chapelle qui furent parfaitement intégrés dans le nouvel édifice. Le mobilier sacré de l'église est de grande qualité. Il se compose pour l'essentiel d'autels de marbre Baroque provenant de l'église Notre-Dame de la Chapelle et de mobilier sculpté en chêne vernis datant de la fin du XIXe siècle. Une série de sculptures et peintures ornent les chapelles. Des vitraux, un chemin de croix, des orgues monumentales réalisés par les plus importants ateliers du pays complètent les aménagements. Des fonds baptismaux et pierres tombales témoignent pour leur part de la chapelle primitive et constituent des témoins historiques importants de l'histoire de Bruxelles.

Code postal	1210
Commune	SAINT-JOSSE-TEN-NOODE
Rue	CHAUSSEE DE LOUVAIN
Nombre de	99
Document	https://doc.patrimoine.brussels/REGISTRE/AG/043_052.pdf
Document	https://doc.patrimoine.brussels/REGISTRE/AG/044_021.pdf
Photo	https://doc.patrimoine.brussels/REGISTRE/58172.jpg

PROPRIÉTAIRE
Bruxelles Urbanisme et Patrimoine (BUP)
[Brugis WMS](#)



- Anciens cimetières
- Découvertes isolées
- Réseau hydrographique ancien
- Sites localisés avec plan
- Sites localisés sans plans
- Sites non localisés
- Sites potentiels
- Zones d'extension du site

Ancien cimetière

Nom	Centre ancien - chapelle, maisons, auberge, moulins
ERA	XIIIe-XIXe s.
Catégorie	ZESA
Atlas	Saint-Josse-ten-Noode

Ancien cimetière

Nom	't Casteeltjen
Type	Maison de plaisance
ERA	?-XVIe-XVIIIe s.
État de conservation	Disparu
Description	Maison de plaisance disparue au XIXe siècle lors de l'urbanisation du centre ancien
Catégorie	SALAP
Atlas	Saint-Josse-ten-Noode

Réseau hydrographique ancien

Nom	Centre ancien - chapelle, maisons, auberge, moulins
ERA	XIIIe-XIXe s.
Catégorie	ZESA
Atlas	Saint-Josse-ten-Noode

Réseau hydrographique ancien

Nom	't Casteeltjen
Type	Maison de plaisance
ERA	?-XVIe-XVIIIe s.
État de conservation	Disparu
Description	Maison de plaisance disparue au XIXe siècle lors de l'urbanisation du centre ancien

Catégorie	SALAP
Atlas	Saint-Josse-ten-Noode

Sites localisés avec plan

Nom	Centre ancien - chapelle, maisons, auberge, moulins
ERA	XIIIe-XIXe s.
Catégorie	ZESA
Atlas	Saint-Josse-ten-Noode

Sites localisés avec plan

Nom	't Casteeltjen
Type	Maison de plaisance
ERA	?-XVIe-XVIIIe s.
État de conservation	Disparu
Description	Maison de plaisance disparue au XIXe siècle lors de l'urbanisation du centre ancien
Catégorie	SALAP
Atlas	Saint-Josse-ten-Noode

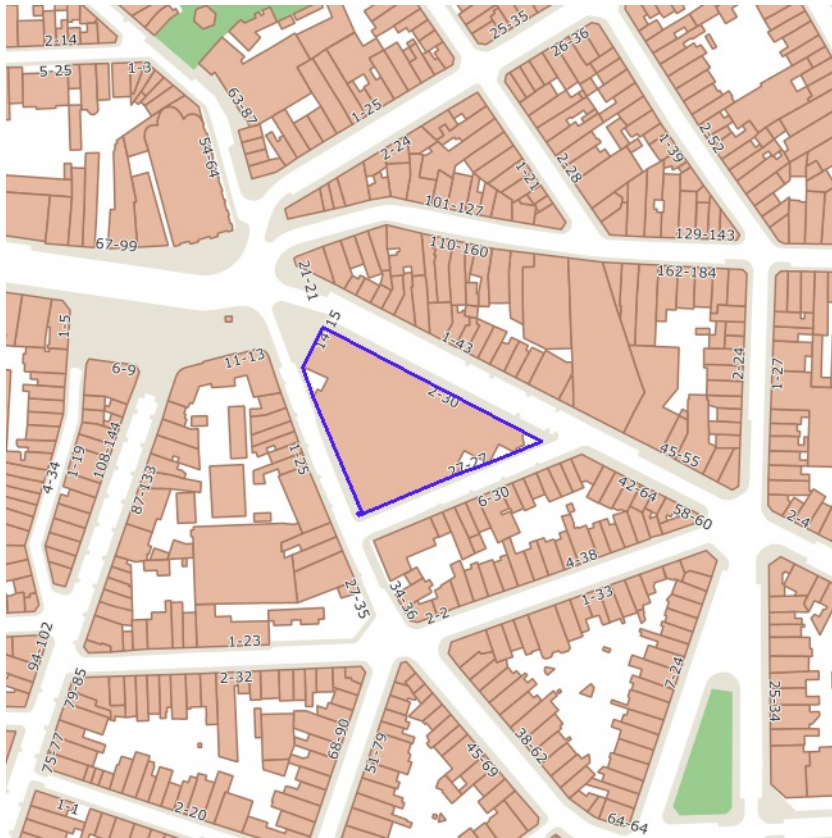
Zones d'extension du site

Nom	Centre ancien - chapelle, maisons, auberge, moulins
ERA	XIIIe-XIXe s.
Catégorie	ZESA
Atlas	Saint-Josse-ten-Noode

Zones d'extension du site

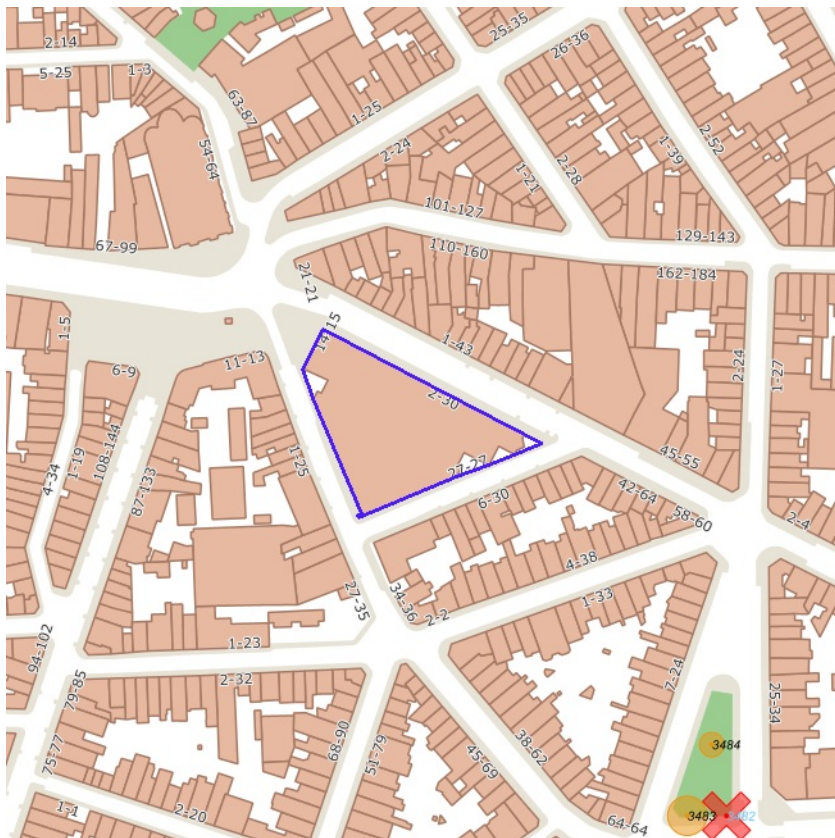
Nom	't Casteeltjen
Type	Maison de plaisance
ERA	?-XVIe-XVIIIe s.
État de conservation	Disparu
Description	Maison de plaisance disparue au XIXe siècle lors de l'urbanisation du centre ancien
Catégorie	SALAP
Atlas	Saint-Josse-ten-Noode

PROPRIÉTAIRE
Bruxelles Urbanisme et Patrimoine (BUP)
[Brugis WMS](#)



- Brasseries localisées sans plan
- Brasseries localisées avec plan
- Couvents du 16^{ème} siècle
- Couvents du 17^{ème} siècle
- Complexe
- Lieu de culte
- Lieu de vie
- Eau
- Jardin
- Cour
- Cimetière
- Couvents vestiges conservés
- Refuges localisés sans plan
- Refuges localisés avec plan

PROPRIÉTAIRE
 Bruxelles Urbanisme et Patrimoine (BUP)
[Brugis WMS](#)



- Les cent plus gros arbres
- ✕ Arbres abbattus
- ? Arbres disparus
- Classement (classé, en cours ou en proposition)
- Liste de Sauvegarde (inscrit, en cours ou en proposition)
- A l'inventaire scientifique
- A l'inventaire légal
- Site inventorié
- ♣ Arbres d'avenir

PROPRIÉTAIRE
Bruxelles Urbanisme et Patrimoine (BUP)
[Brugis WMS](#)