

MINISTERIE VAN
OPENBARE WERKEN
BRUGGEN en WEGEN

DIENST DER PROVINCIE
OOST VLAANDEREN

R. LEUNENS

B 6285^A

IR V CASTEELS

GEZIEN EN GOEDGEKEURD DOOR DE GEMEEN-
TERAAD VAN DE GEMEENTE ST. LAUREINS

IN WETTING VAN
DE BURGEMEESTER

RIJKSWEG N 455

WEEKLO - OOSTBURG (NL)


GEMEENTE
ST. LAUREINS

St Laurens
St Margriete

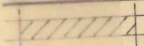




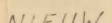


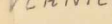
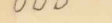
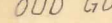
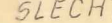
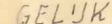
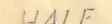
ROOILIJNPLAN

DEEL I

23 NOV 1928 EN HET PLAN BIJ 1015 GOEDGEKEURD



LEGENDE

-  STAATSDOMEIN MET GRONDAFSTAND BIJGEWERKT TOT 31-12-'86
 - GROEN  BOUWLIJN
 - ROOD  NIEUWE ROOILIJN
 - ZWART  ROOILIJNEN GOEDGEKEURD BIJ KB. TE BEHOUDEN
 - BLAUW  ROOILIJNEN GOEDGEKEURD BIJ KB. AF TE SCHAFFEN
 - N  NIEUW
 - n  REDELIJK NIEUW
 - VN  VERNIEUWD
 - O  OUD
 - OG  OUD GOED
 - SL  SLECHT
 - GV  GELIJKVLOERS
 - 1/2VD  HALF VERDIEP
 - 1VD  EEN VERDIEP
- OPGEMETEN DOOR DHR. WILLAERT LUCIEN
INSPECTEUR (TECHNISCH) 29-10-'86

96701-2

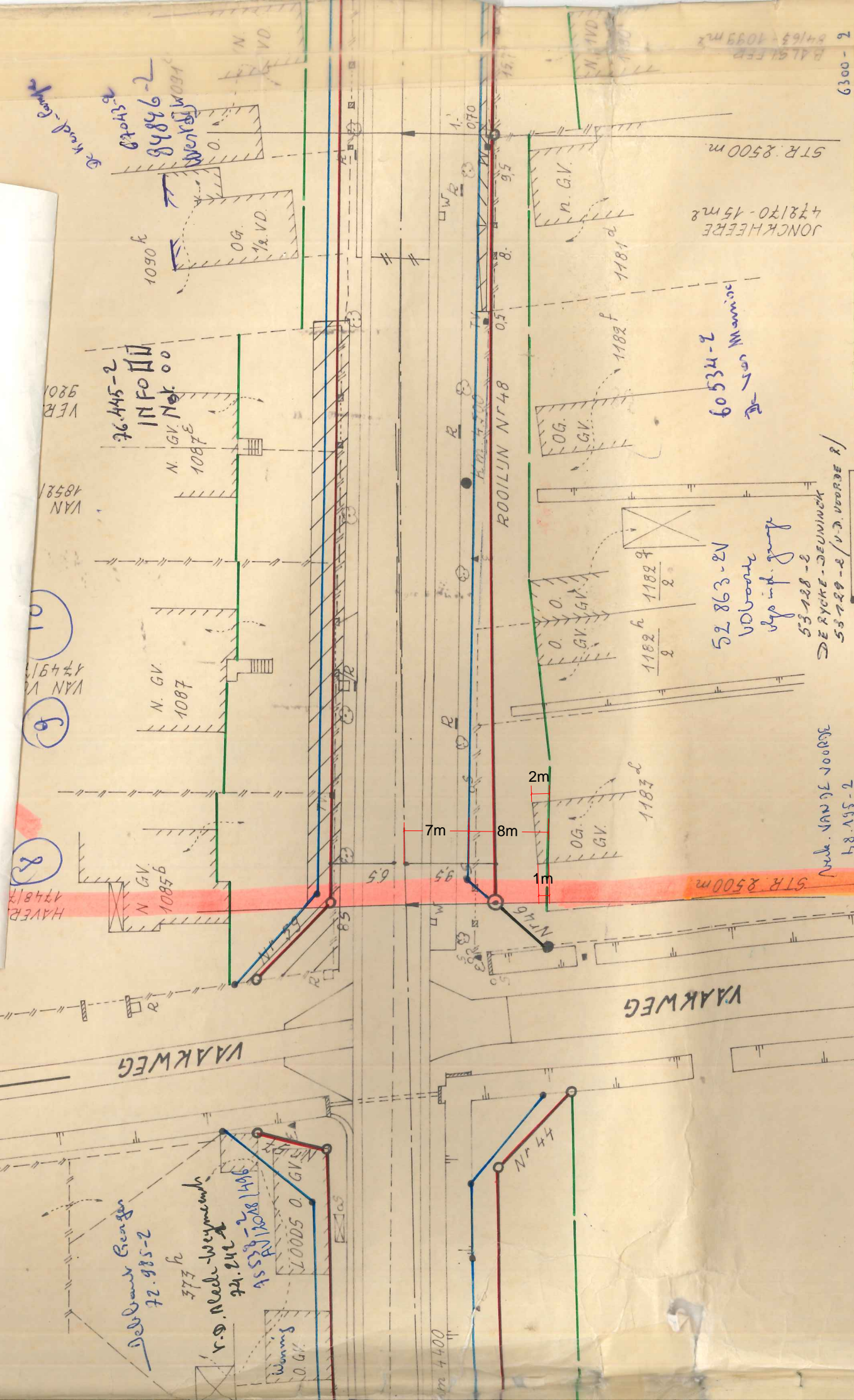
B1628
GEMA
19-1

Gezigde waalijne van 57,59

— **SECTIE D** —
ad 1e afd.

— **SECTIE D** —
3e blad 1e afd.

— **SECTIE A** —
3e blad 1e afd.



F1-F3

l. 2606'82"
lg. 1403'41"
tg. 40614 m.
STR. 2.500 m.

Van De Aalst
Vantol
67231-2

60534-2
Van Marinc

52 863-2V
Voorste
op inp. gong
53128-2
DERYCKE-DEUNINCK
53720-2 / v.d. voorste R

Med. VAN DE VOORDE
48.195-2
48.552-2
54.604-2

JONCKHEERE
428170-15 m2
STR. 2500 m

6300-2

HAVER
174817

VAN V
174917

VAN
18521

VER
9201

76.445-2
INFO
N. GV. Nek. 00
1087E

1090 k
OG.
1/2 V.D.

63045-2
84846-2
Werdj WED

De V. van Gengen
72.985-2
373 r

r.o. Nled. Weymende
24.242
AS 538-2
PJ 1088 1466

Winnis
0. GV.

10005 0. GV. N

Nr 44

4400

1183 c

1182 k

1182 f

1181 d

1181 a

070

151