

Mij bekend om gevoegd te worden bij
het besluit van 17-11-1982
Gemeenschapsminister,
van Ruimtelijke Ordening,
Land inrichting en Natuurbehoud.

Voor eensluidend afschrift
Da wd. Bestuurssecretaris
M. EVERAERT

P. AKKERMANS

GEMEENTE



EVERGEM

CENTRUM: EVERGEM..

DOOLIJNPLAN VAN DE OOSTEINDESTRAAT EN DE SCHOONSTRAAT TUSSEN DE BELZEELSESTR. EN DE HEKSTR..


SCHAAL: 1/500.-

OPGEMAAKT DOOR DE PVBA
STUDIEBUUREAU IR. G. VERZCHAVE
OP 24.07.1981, AANGEVULD OP 04.08.1982

DE ZAAKVOERDER
IR. G. VERZCHAVE
MANITOBAALAN 31 8200 BRUSSEL 2

GEZIEN EN VOORLOPIG GOEDGEKEURD DOOR DE GEMEENTERAAD
VAN EVERGEM IN ZITTING VAN 17-11-1982
BIJ BEVEL,

DE SECRETARIS


M. BAETSLE




DE BURGEMEESTER

L. VAN PARYS

HET COLLEGE VAN BURGEMEESTER EN SCHEPENS VAN EVERGEM VER-
KLAART DAT ONDERZAKS PLAN OP HET GEMEENTEHUIS TER INZAGE VAN
HET PUBLIEK GELEGGEN HEEFT VAN 22.10.81 TOT 16.11.81 EVERGEM DE ...
BIJ BEVEL,

DE SECRETARIS


M. BAETSLE



DE BURGEMEESTER

L. VAN PARYS

GEZIEN EN DEFINITIEF GOEDGEKEURD DOOR DE GEMEENTERAAD VAN
EVERGEM IN ZITTING VAN 15.12.1981

21

Z: 770 L
α: 4° 12'
TG: 27.50 m.

22

23

24

984b

248

246

974

240

971E

064

971k

982c

982a

975

54.43

55.53

74.00

18000

8300

Q1

K9

L9

M3

167

165

163

161

159

157

155

1213

153

151

121h

121

925

924

914g

914p

914l

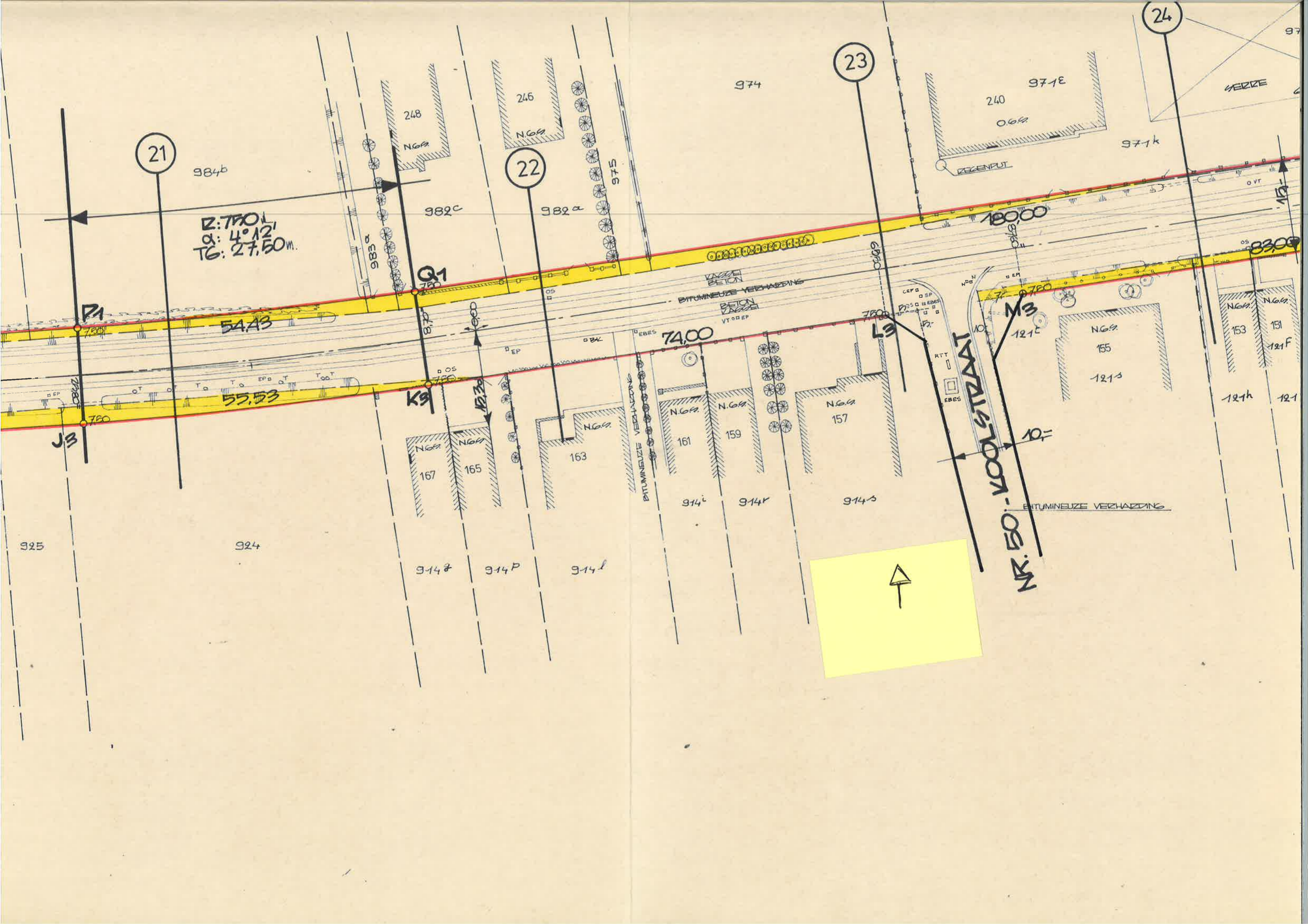

914l

914r














914s

BITUMINEUZE VERHARDING

NR. 50 - KOOLSTRAAT



LEGENDE..

-  ONTWOEPEN ZOOLIJN
-  BESTAANDE ZOOLIJN
-  GROENZONE
-  KASSEIWERK
-  BETONVERHARDING
-  BETONKEIEN
-  VOETPADEN
-  BITUMINEUZE VERHARDING
-  GREPPEL
-  KADASTRALE PERCEELSGRENS
-  GRONDASTAND
-  GRONDINLIJVING
-  MOGELIJKE ZOOLIJN

SECT

