

PROVINCIE  
ARRONDISSEMENT  
GEMEENTE

Voor eensluidend afschrift

De Adj.-Adviseur

K. VAN VINGEN

OOST-VLAANDEREN

GENT

SLEIDINGE

# AFLIJNINGSPLAN

SCHAAL: 1:500

DEEL BUURTWEG NR. 4 GENAAMD:  
EEKSKEN

Mij bekend om gevoegd te worden bij  
het koninklijk besluit van 17-6-1974  
De Staatssecretaris voor Streekeconomie en  
voor Ruimtelijke Ordening en Huisvesting.  
L. DHOORE

Opgemaakt door de ondergetekenden:  
Nicolas De Pauw bouwk. techn. ingenieur  
Gezworen Meetkundig Schatter o.r.g.

Dirk Ranschaert  
Meetkundig Schatter o.r.g.

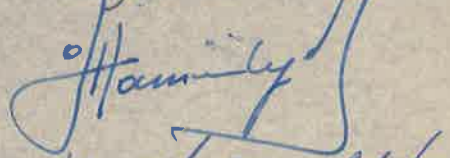
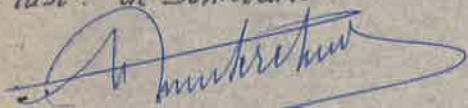


Nicolas DE PAUW  
BOUWKUNDE TECHNISCH INGENIEUR  
MEETKUNDIG SCHATTER  
Engelendale 19  
9900 EEKLO - Tel. 77.20.21



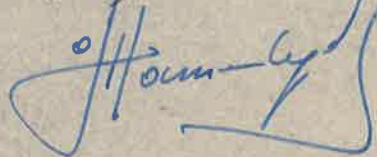
DIRK RANSCHAERT  
Meetkundige Schatter van  
onroerende goederen  
Dorp 17, 9940 SLEIDINGE  
Tel. 09/51.33.97  
Bank v. Brussel G/02/171299  
B.T.W. 648.042.647

Voorlopig goedgekeurd door de Gemeenteraad in zitting van: 29 APR 1973  
op last: de Sekretaris de Burgemeester - Voorzitter




Tegenwoordig plan werd gewild het onderzoek van 22 juli  
1973 tot 6. augustus 1973 ter inzage van het publiek gelegd  
De Gemeenteraad in zitting van heden verklaart dat onderhavig plan  
ter inzage werd gelegd van:  
op last: de Sekretaris

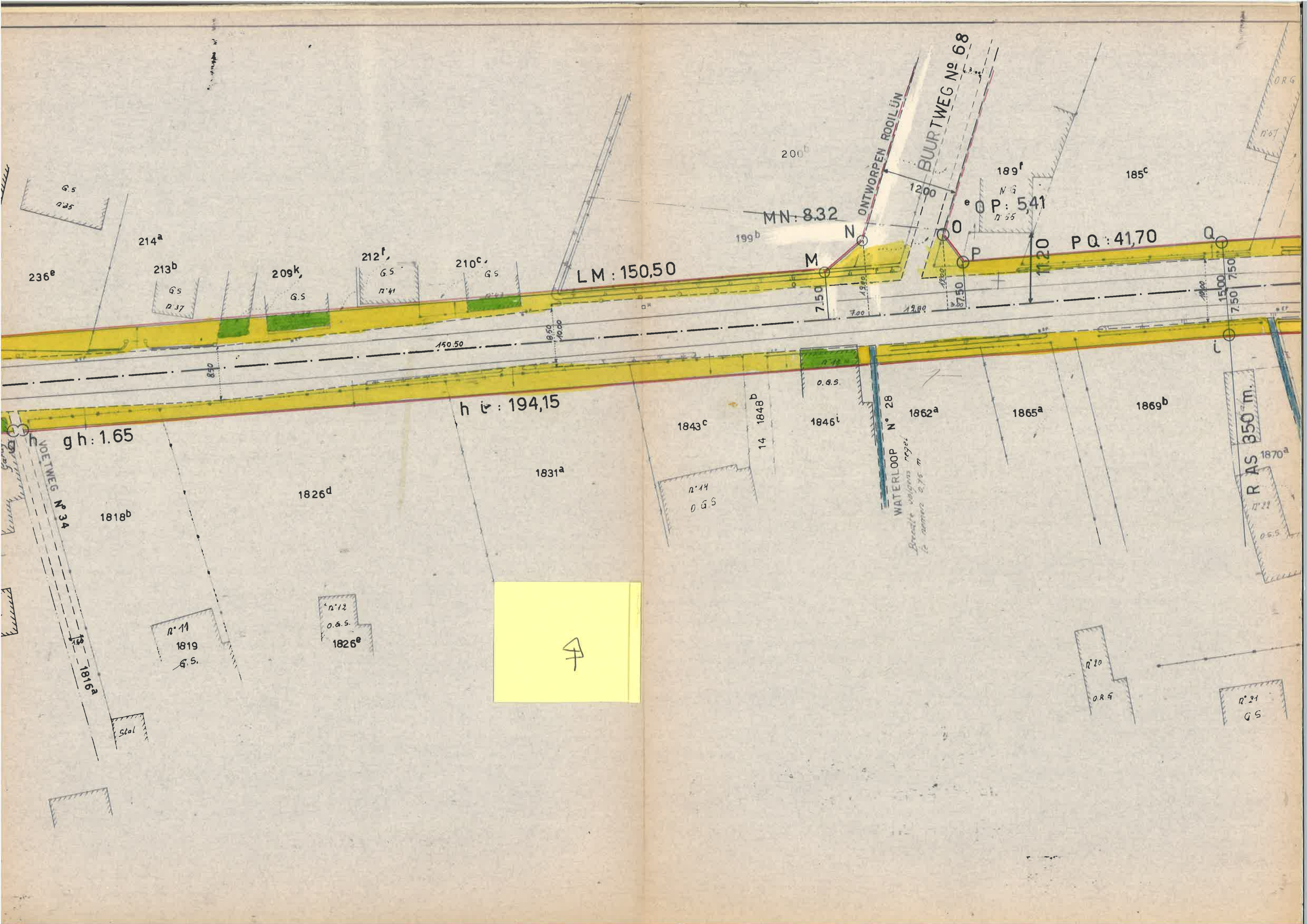
de Burgemeester - Voorzitter



Gezien en goedgekeurd door de Gemeenteraad in zitting van: 13 AUG 1973  
op last: de Sekretaris de Burgemeester - Voorzitter







G.S.  
n° 25

214<sup>a</sup>

213<sup>b</sup>  
G.S.  
n° 37

209<sup>k</sup>  
G.S.

212<sup>f</sup>  
G.S.  
n° 41

210<sup>c</sup>  
G.S.

LM: 150,50

MN: 8,32

BUURTWEG N° 68

ONTWORPEN ROOILIJN

189<sup>f</sup>  
N.G.  
n° 55  
P: 5,41

PQ: 41,70

236<sup>e</sup>

150,50

gh: 1,65

h: 194,15

1843<sup>c</sup>

14 1848<sup>d</sup>

1846<sup>i</sup>

WATERLOOP N° 28  
*Breedte volgens regel  
te nummer 2,75 m*

1862<sup>a</sup>

1865<sup>a</sup>

1869<sup>b</sup>

RAS 350 m.  
1870<sup>a</sup>  
n° 22  
0,5,5



n° 11  
1819  
G.S.






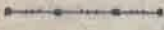







n° 12  
0,5,5  
1826<sup>e</sup>

n° 20  
0,5,5

n° 21  
G.S.



# LEGENDE

-  In te nemen gronden
-  Ze onteigenen naarmate bouwers en herbouwers
-  Nieuwe rooilijn
-  Bestaande rooilijn
-  Gebouwers
- N.G. Nieuw gebouw
- G.S. Goede staat
- O.G.S. Oud goede staat
- O.S.S. Oud slechte staat
-  Draad aan betonstijlers
-  Prikkelraad aan houten stakers
-  Hager
-  Schrikraad
-  Grachten
-  Kadastrale scheiding niet zichtbaar ter plaatse
-  Officiële breedte atlas buurtwegen
-  Nieuw ontworpen as
- +++++ Gemeente grens