

PROVINCIE: OOST-VLAANDEREN.

ARRONDISSEMENT: EEKLO




## GEMEENTE: MALDEGEM

LINDESTRAAT weg nr 29, weg nr 87.  
POT- EN ZUIDHOUTSTRAAT weg nr 31/deel  
KROMMEWEGE weg nr 28/deel


### AFLIJNINGSPLAN

Schaal : 1/500

#### Legende

	voorgestelde rooilijn		weder te verkopen gronden
	in te nemen gronden		
n.	nieuw gebouw.		
o.g.	Oud goed gebouw.		
o.r.g.	Oud redelijk goed gebouw.		
o.s.	Oud slecht gebouw.		

Aldus opgemaakt te Eeklo, de **03 MAART 1988**  
Namens het studiebureau Van den Bulcke - Goegebeur & C°  
M.S.O.G., Wegen- en Stedebouw,

  
J. GOEGBEUR  
Gezw. Meetkundig-schatter,  
Molenstraat 25  
9900 EEKLO

Gezien en voorlopig goedgekeurd door de gemeenteraad van Maldegem  
in zitting van: **31 maart 1988**  
In opdracht,  
De Secretaris,

De Burgemeester-Voorzitter,

Het College van Burgemeester en Schepenen van de gemeente Maldegem bevestigt dat onderhavig plan ter inzage van  
het publiek werd neergelegd op het gemeentehuis, van **25.4.88** tot **10.5.88**.

Vanwege het College,  
De Secretaris,

De Burgemeester-Voorzitter,

Gezien en goedgekeurd door de gemeenteraad van Maldegem  
in zitting van: **15.3.89**  
In opdracht,  
De Secretaris,

De Burgemeester-Voorzitter,

kenningsname provincie 13.6.89.