

Table des matières

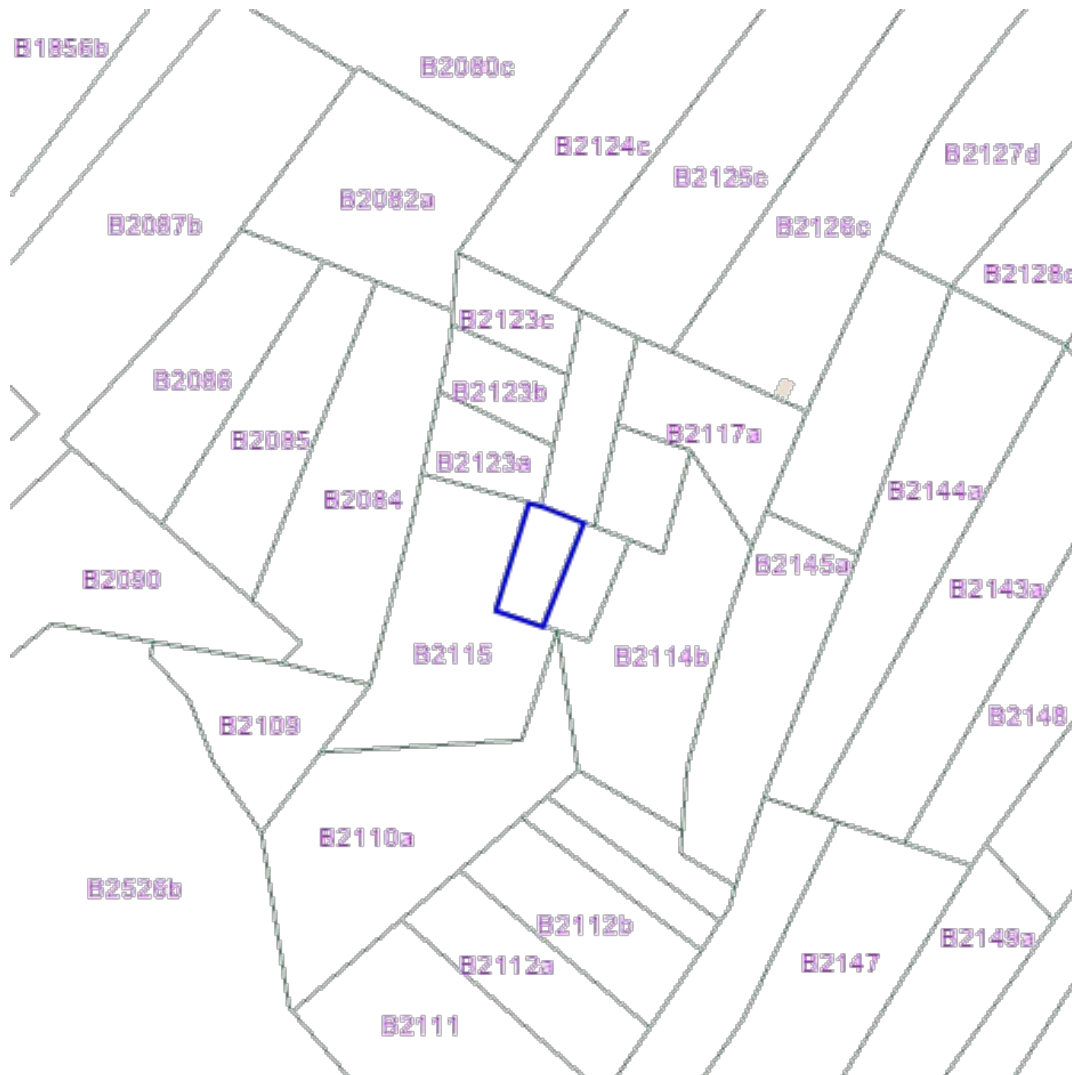


| | |
|--|----|
| Cadastre..... | 2 |
| Projet Informatique de Cartographie Continue (PICC)..... | 3 |
| Atlas des voiries vicinales de 1841 – Série..... | 4 |
| Carte archéologique..... | 5 |
| Guide Communal d'Urbanisme (GCU)..... | 6 |
| Guide Régional d'Urbanisme (GRU)..... | 7 |
| Inventaire du Patrimoine Immobilier Culturel (IPIC)..... | 8 |
| Lotissements (LOT)..... | 9 |
| Périmètres de remembrement urbain (PRU)..... | 10 |
| Plan de secteur en vigueur (version coordonnée vectorielle)..... | 11 |
| Plan Habitat Permanent..... | 12 |
| Schéma de Développement Communal (SDC)..... | 13 |
| Schéma d'Orientation Local (SOL)..... | 14 |
| SEVESO - Série..... | 15 |
| Patrimoine - Biens classés et zones de protection - Série..... | 16 |
| Patrimoine - Biens en liste de sauvegarde - Série..... | 17 |
| Patrimoine - Biens exceptionnels - Série..... | 18 |
| Patrimoine - Biens mondial UNESCO - Série..... | 19 |
| Périmètres de reconnaissance économique (PRE)..... | 20 |
| Rénovation urbaine..... | 21 |
| Revitalisation urbaine..... | 22 |
| Sites à réaménager de droit (SAR)..... | 23 |
| Sites à réaménager (inventaire) - Série..... | 24 |
| Orthophotos 1994-2000..... | 25 |
| Orthophotos 2001-2003 panchromatiques..... | 26 |
| Orthophotos - dernière campagne disponible..... | 27 |
| Aléa d'inondation (en vigueur) - Série..... | 28 |
| LIDAXES - Axes de concentration du ruissellement et données associées - Série..... | 29 |
| Plans d'assainissement (PASH)..... | 30 |
| Zones inondables (en vigueur) - Directive Inondation 2007/60/CE – Série..... | 31 |
| Conservation de la nature - Série..... | 32 |
| Réseau Natura 2000 en vigueur - Série..... | 33 |
| Atlas du karst - Série..... | 34 |
| Carte des Principaux Types de Sols..... | 35 |
| Carte Numérique des Sols - Série..... | 36 |
| Etat des sols - Inventaire des terrains pollués et potentiellement pollués..... | 37 |
| Parcellaire agricole anonyme (situation 2022)..... | 38 |
| Région agricole..... | 39 |
| Zones de consultation de la DRIGM - Série..... | 40 |
| Arbres et haies remarquables - Série..... | 41 |
| Zones d'Initiative Privilégiée (ZIP)..... | 42 |
| Aménagement foncier - Série..... | 43 |

Légende

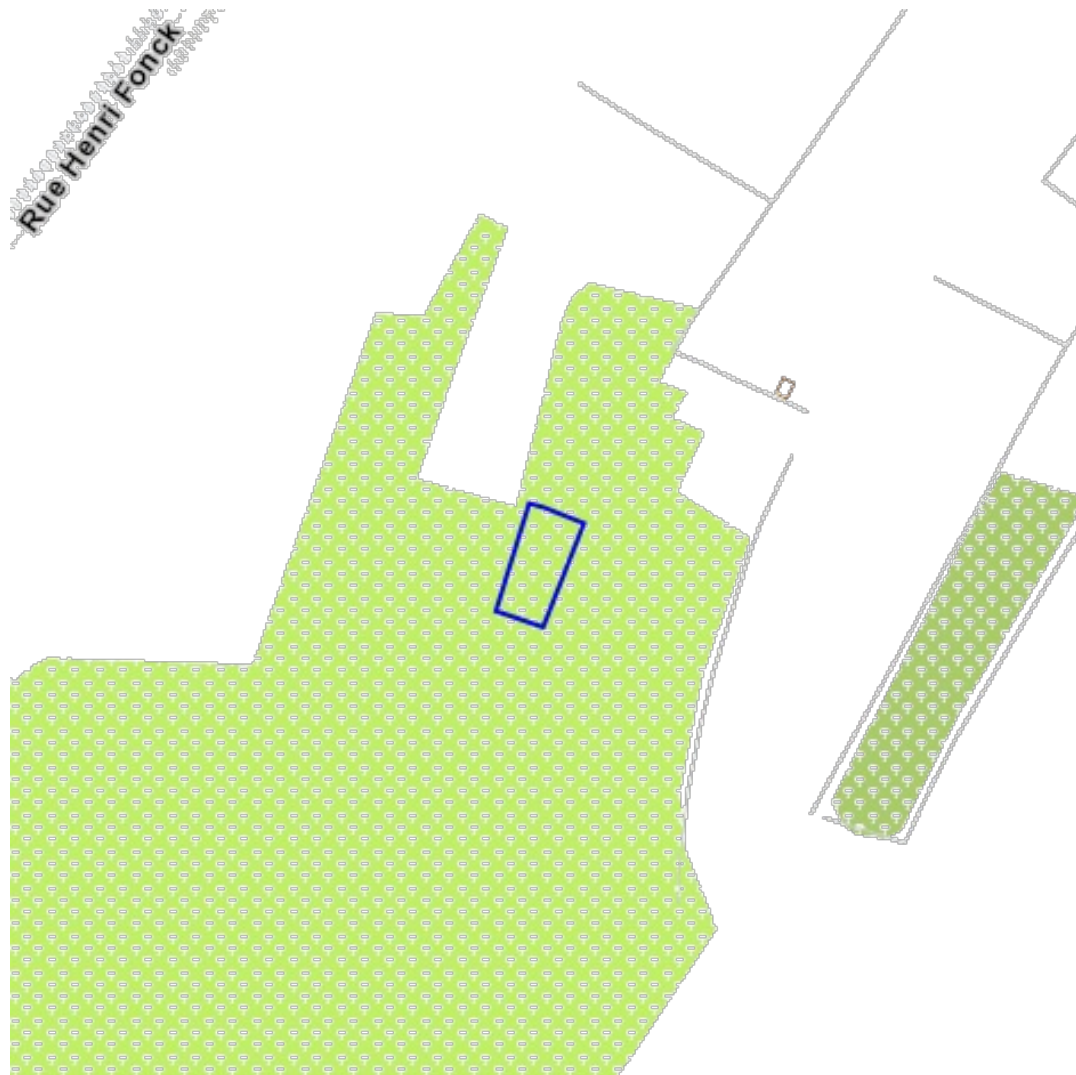
résultat dans carte

résultat dans parcelle



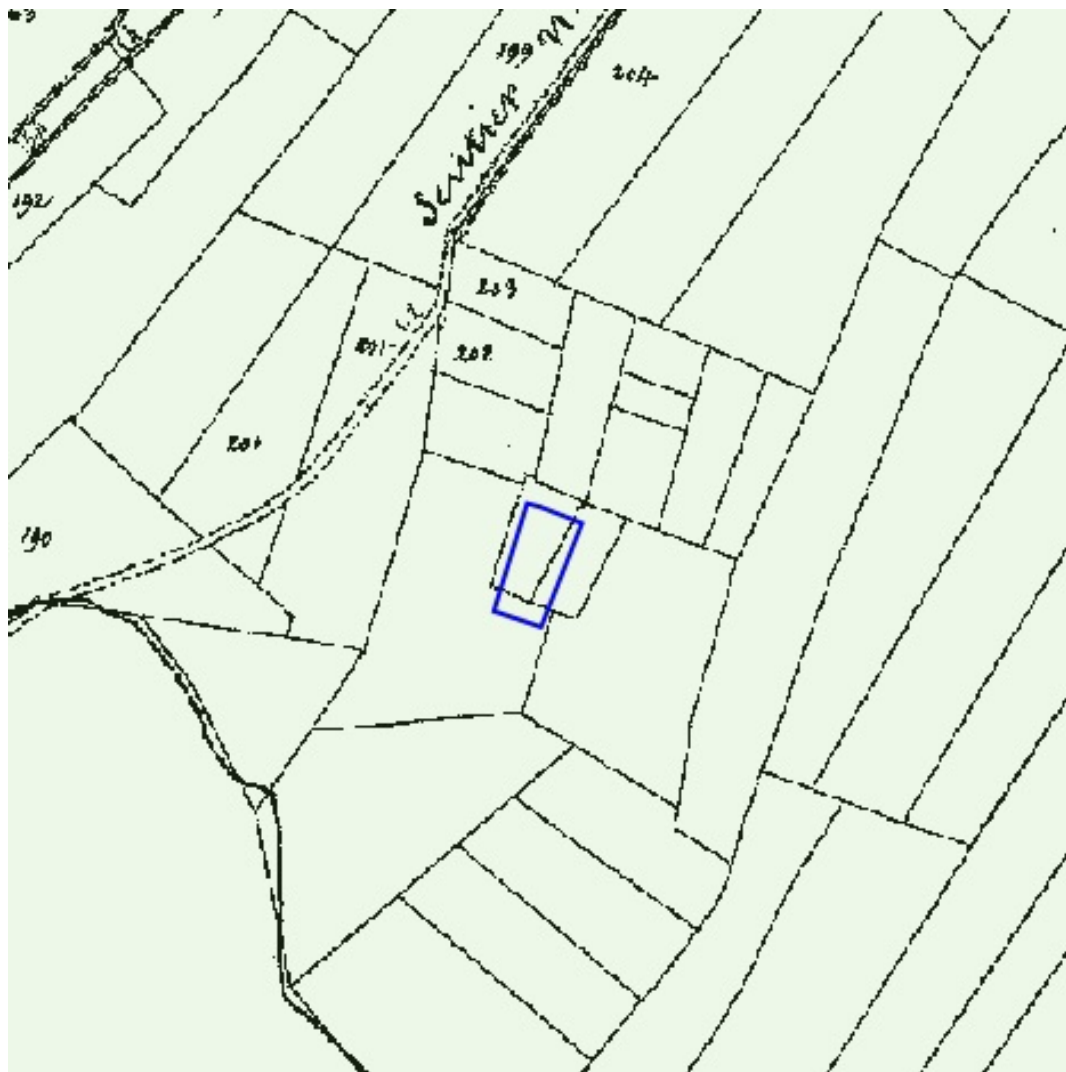
Sources
General Administration of the Patrimonial Documentation
[WMS Cadastral Layers](#)

Rue Henri Fonck



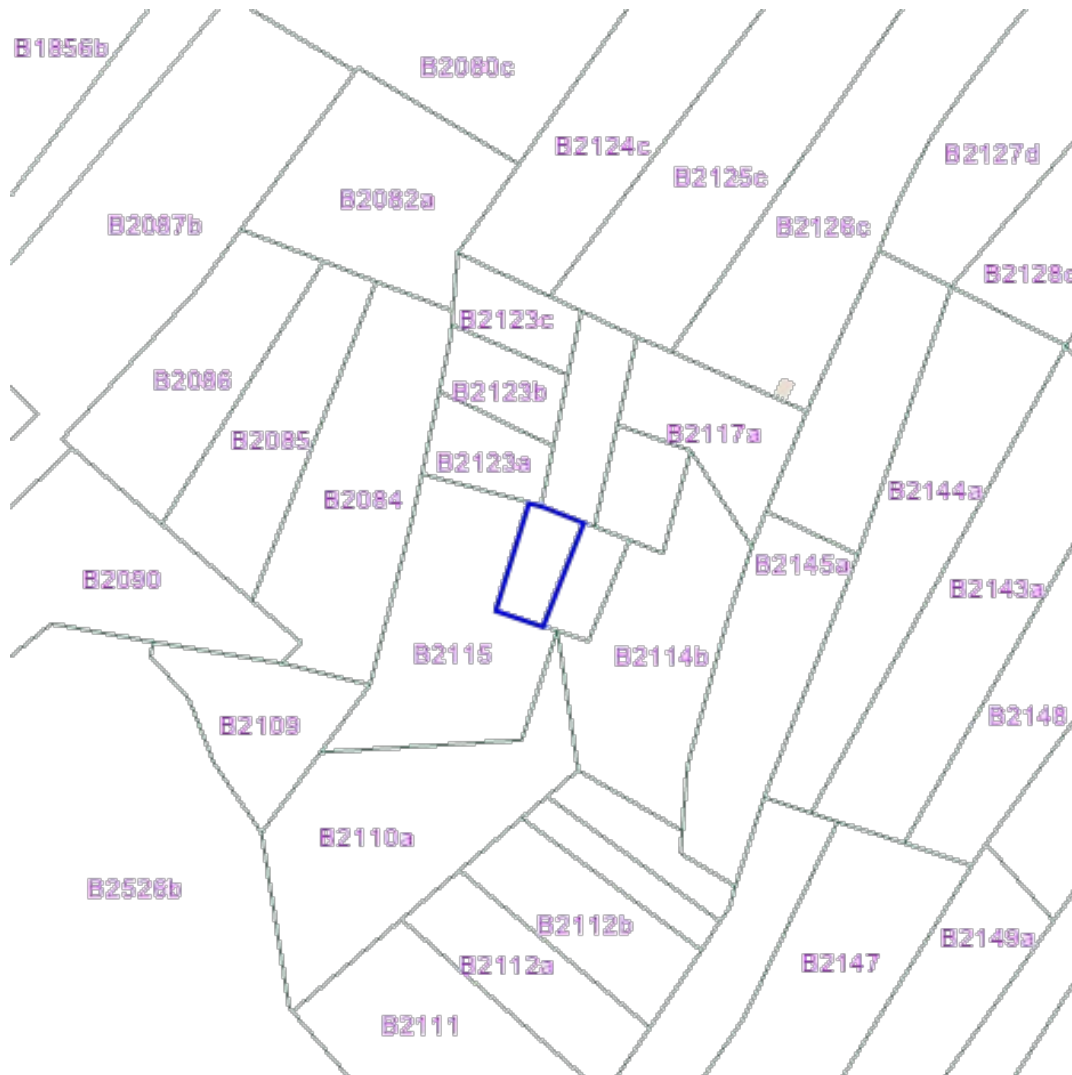
Sources
Service public de Wallonie (SPW)
[WMS TOPOGRAPHIE_PICC_VDIFF](#)

[Consulter sur WalOnMap.be](#)




[Consulter sur WalOnMap.be](#)

Sources
Service public de Wallonie (SPW)
[WMS PLAN REGLEMENT ATLAS VV MODIF](#)



[Consulter sur WalOnMap.be](#)

Sources
Service public de Wallonie (SPW)
[WMS AMENAGEMENT TERRITOIRE CAW](#)

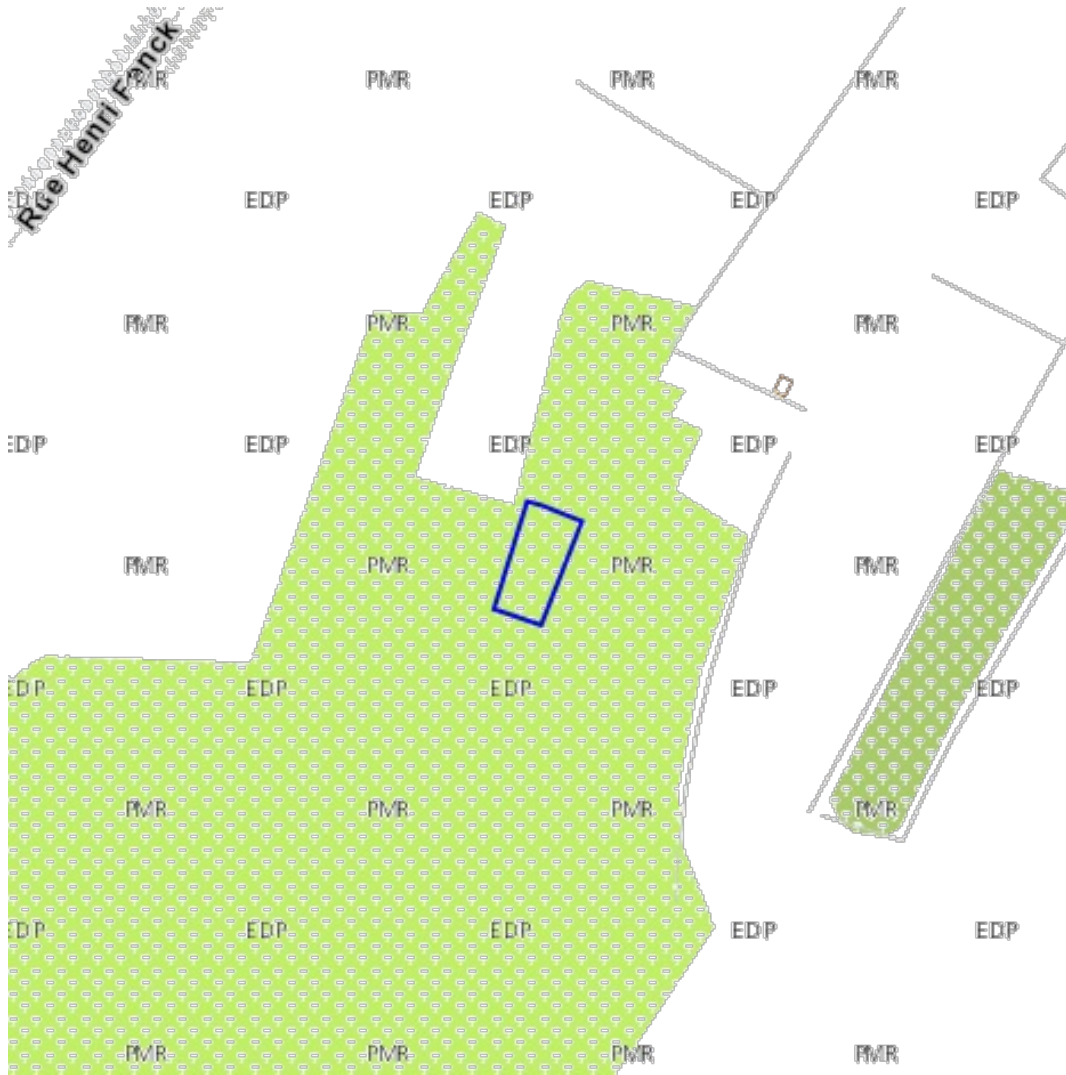


[Consulter sur WalOnMap.be](#)

Sources
Service public de Wallonie (SPW)
[WMS AMENAGEMENT TERRITOIRE GCU](#)

Propriété
LIENDOC

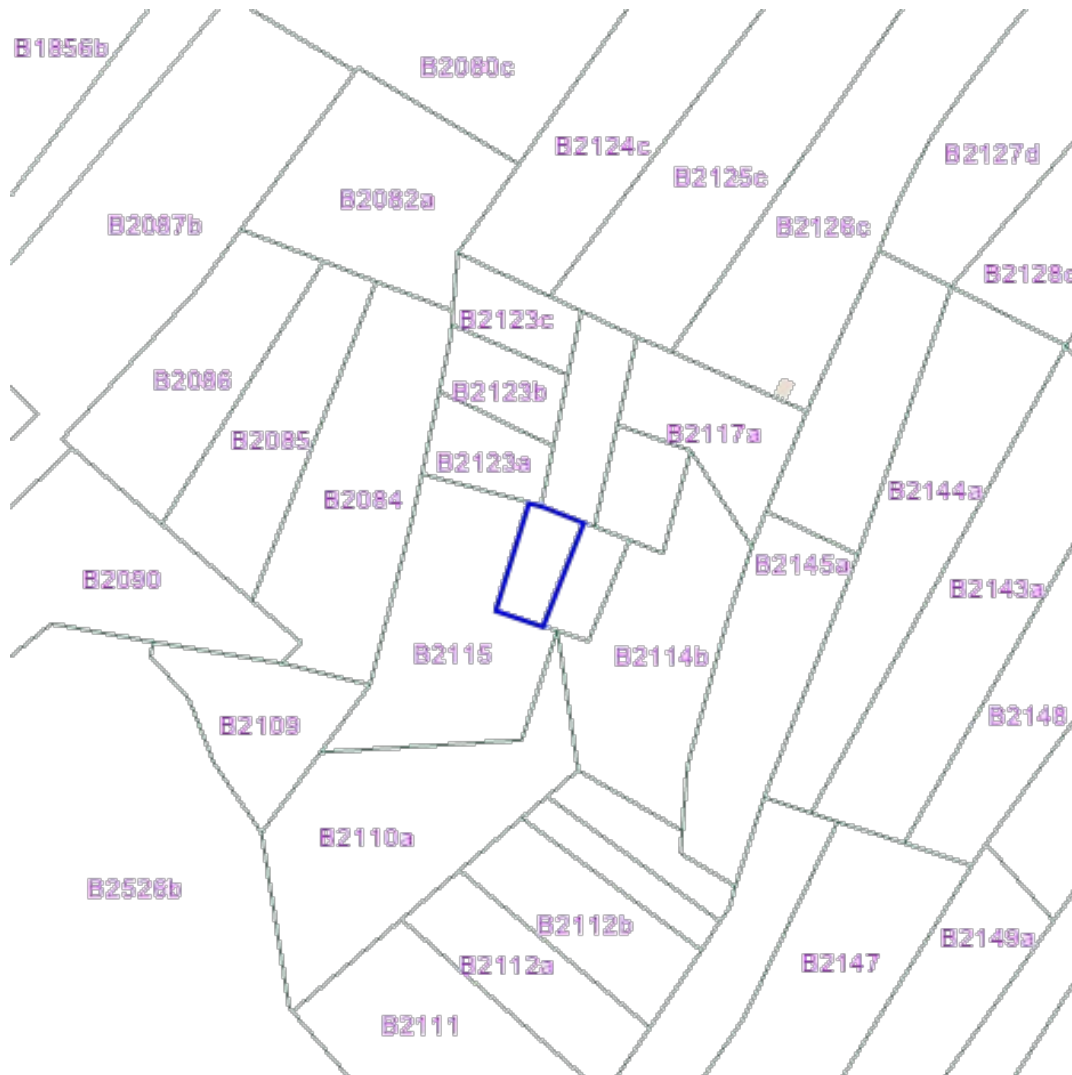
Valeur
http://spw.wallonie.be/dgo4/index.php?thema=gcu_view&&details=63038-RCB-0001-02



[Consulter sur WalOnMap.be](#)

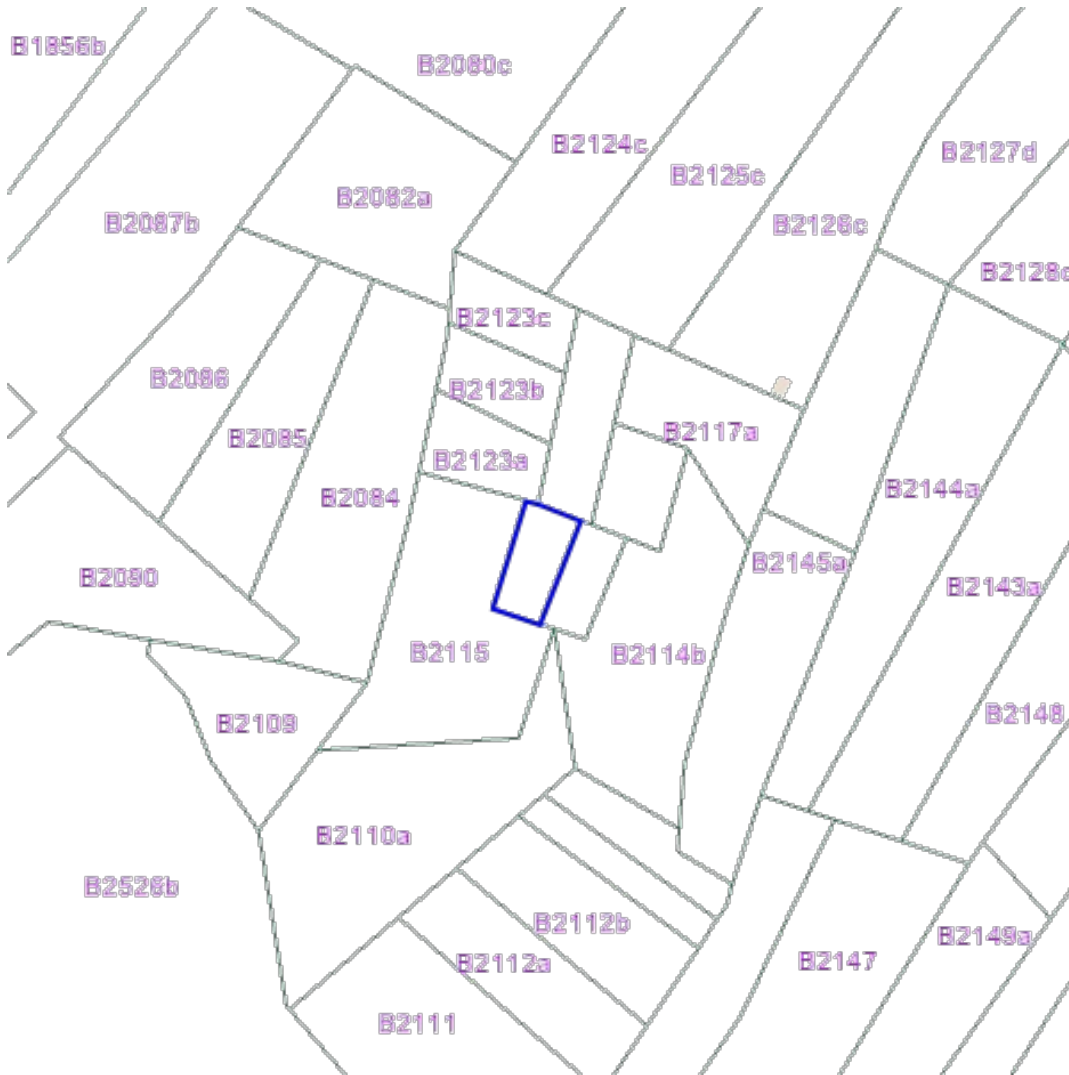
Sources
 Service public de Wallonie (SPW)
[WMS AMENAGEMENT TERRITOIRE GRU](#)

| Propriété | Valeur |
|-----------|---|
| LIENDOC | http://spw.wallonie.be/dgo4/index.php?thema=gru_view&&details=63038-REP-0001-01 |
| LIENDOC | http://spw.wallonie.be/dgo4/index.php?thema=gru_view&&details=63038-RMR-0001-01 |



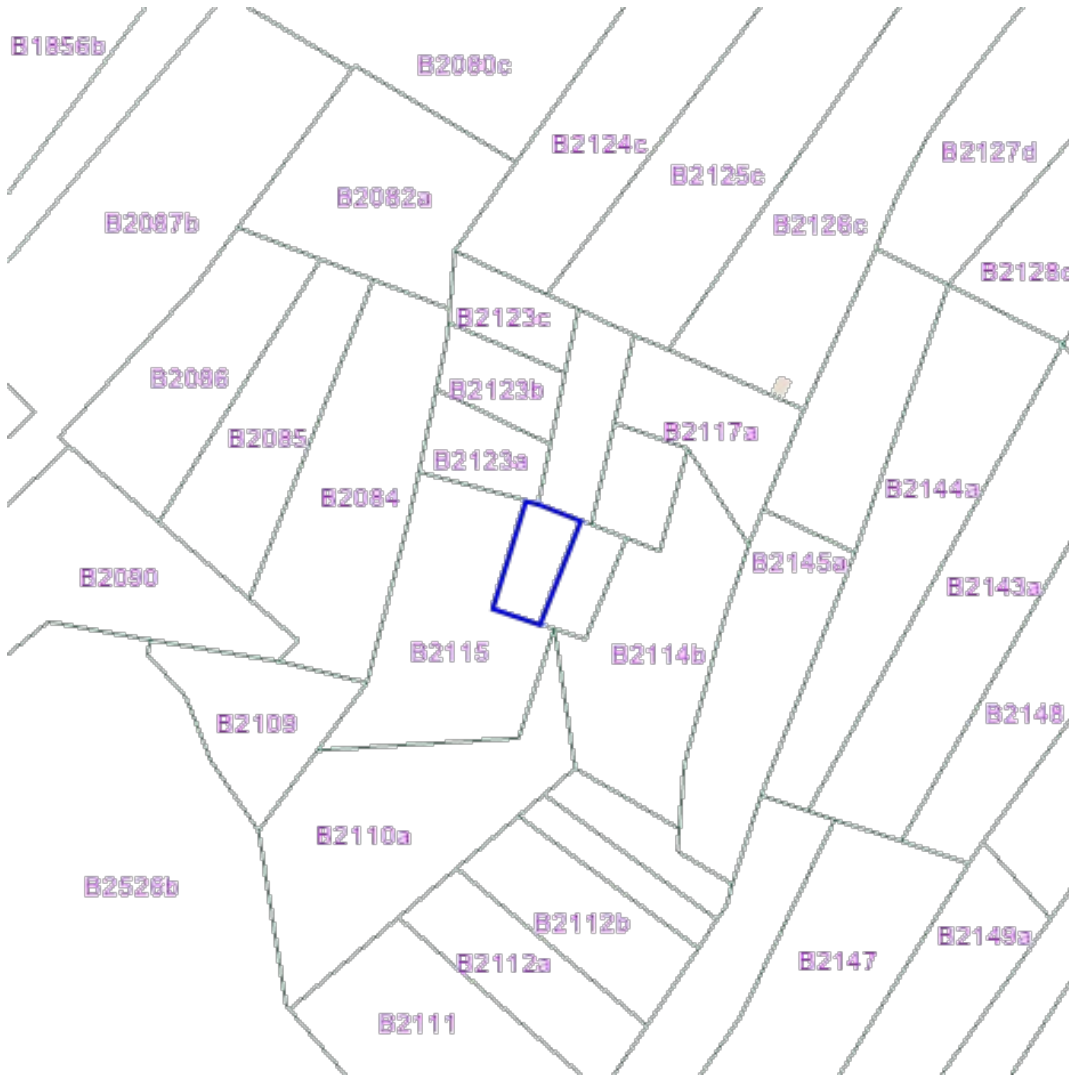
[Consulter sur WalOnMap.be](#)

Sources
Service public de Wallonie (SPW)
[WMS AMENAGEMENT TERRITOIRE IPIC](#)



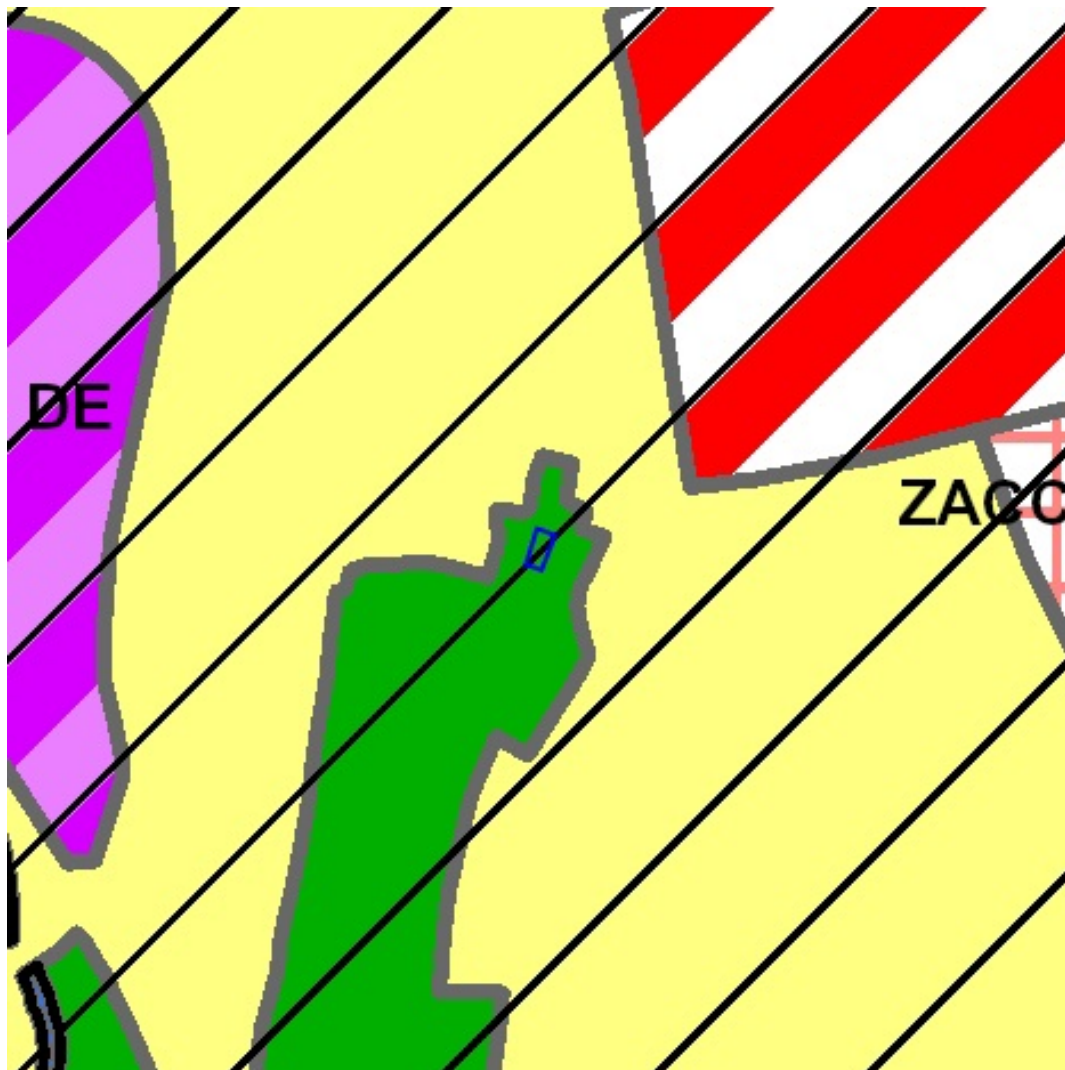
[Consulter sur WalOnMap.be](#)

Sources
Service public de Wallonie (SPW)
[WMS AMENAGEMENT TERRITOIRE LOT](#)



[Consulter sur WalOnMap.be](#)

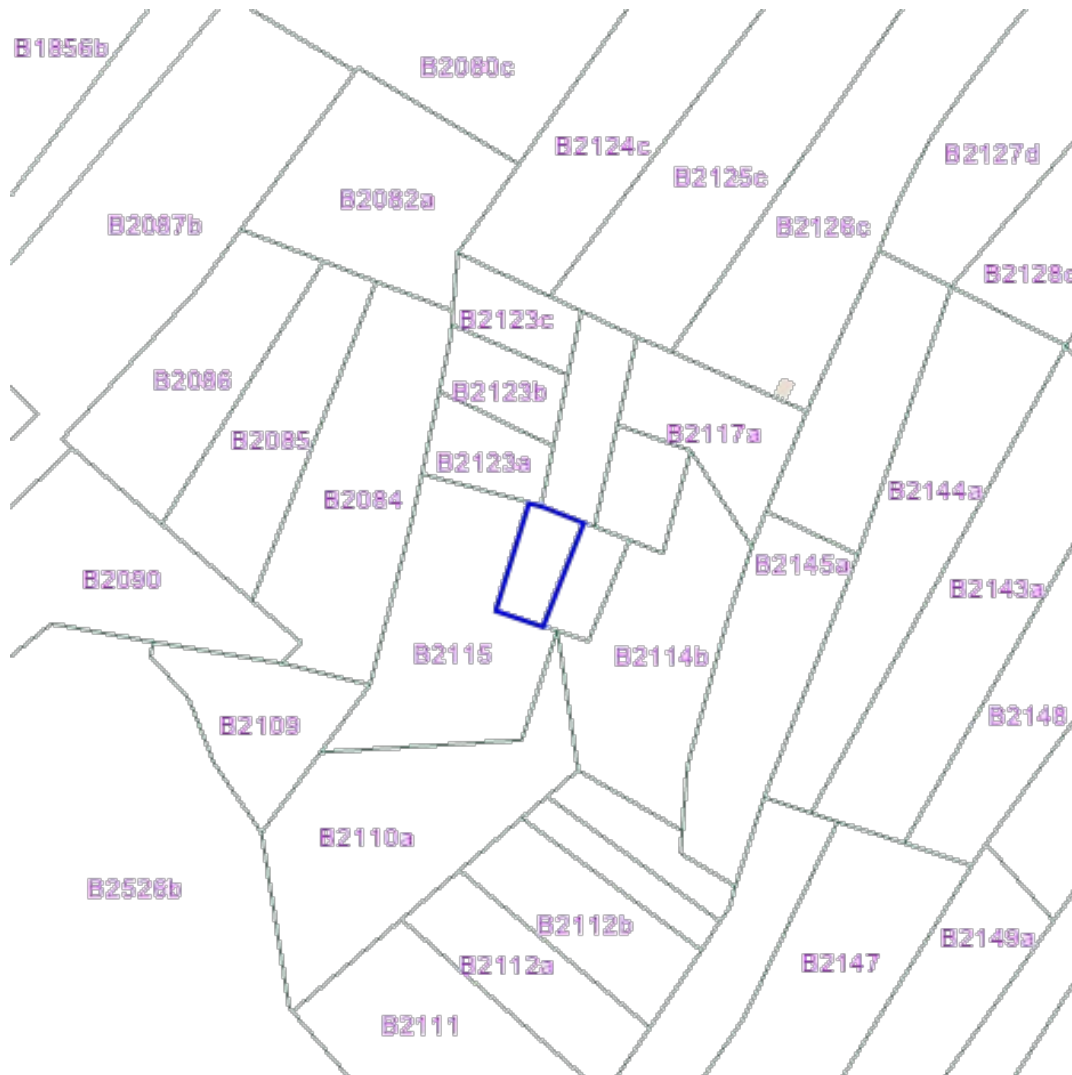
Sources
Service public de Wallonie (SPW)
[WMS AMENAGEMENT TERRITOIRE RMBMT_URB](#)

[Consulter sur WalOnMap.be](#)**Sources**

Service public de Wallonie (SPW)

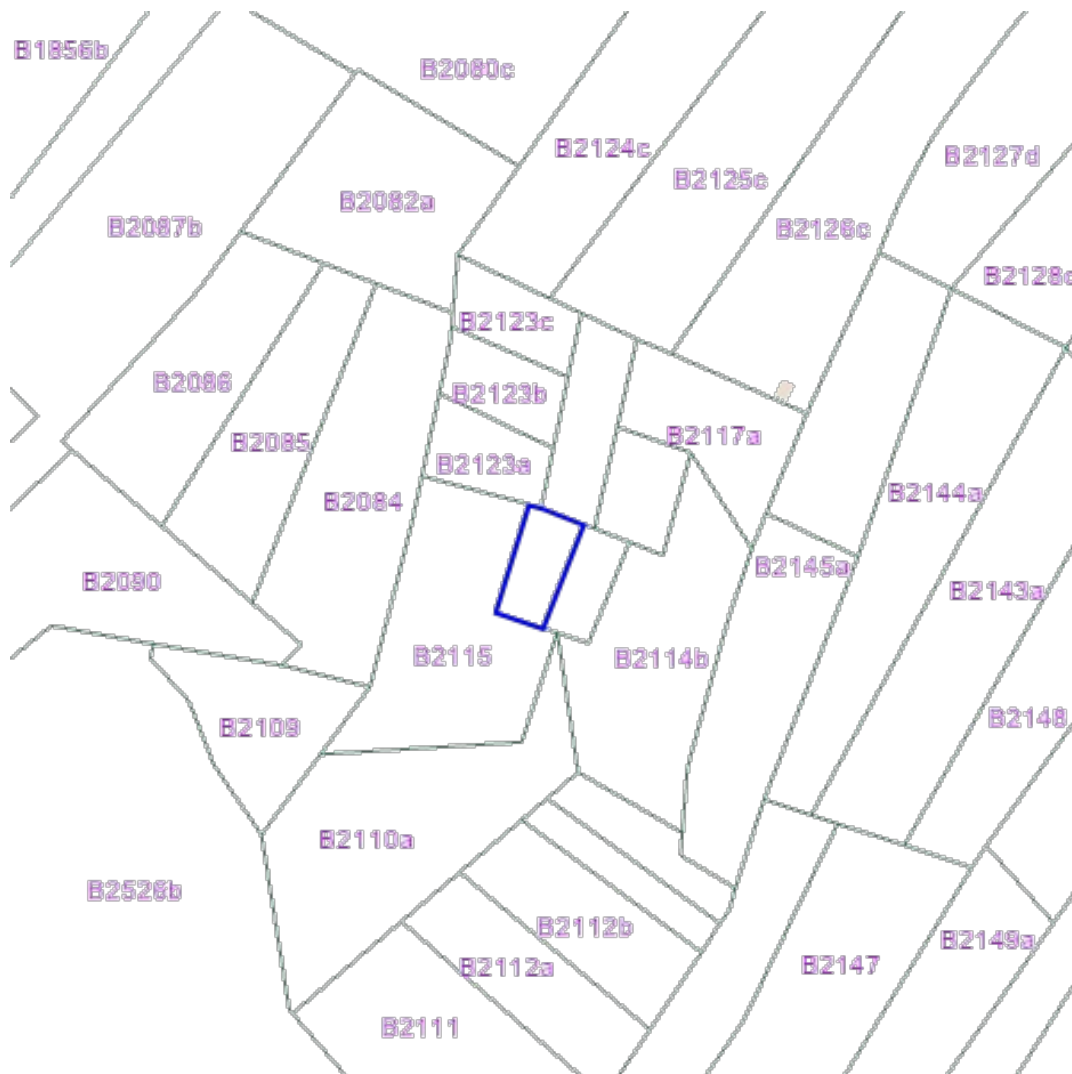
[WMS AMENAGEMENT TERRITOIRE PDS](#)

| Propriété | Valeur |
|-------------|---|
| LIENDOC | http://spw.wallonie.be/dgo4/site_thema/index.php?thema=modif_ps&&details=63076-MPS-0001-01 |
| LIEN_WALLEX | https://wallex.wallonie.be/index.php?doc=30280&&rev=31858-20809#FR_17909476 |
| LIEN_WALLEX | https://wallex.wallonie.be/index.php?doc=30280&&rev=31858-20809#FR_17909114 |



[Consulter sur WalOnMap.be](#)

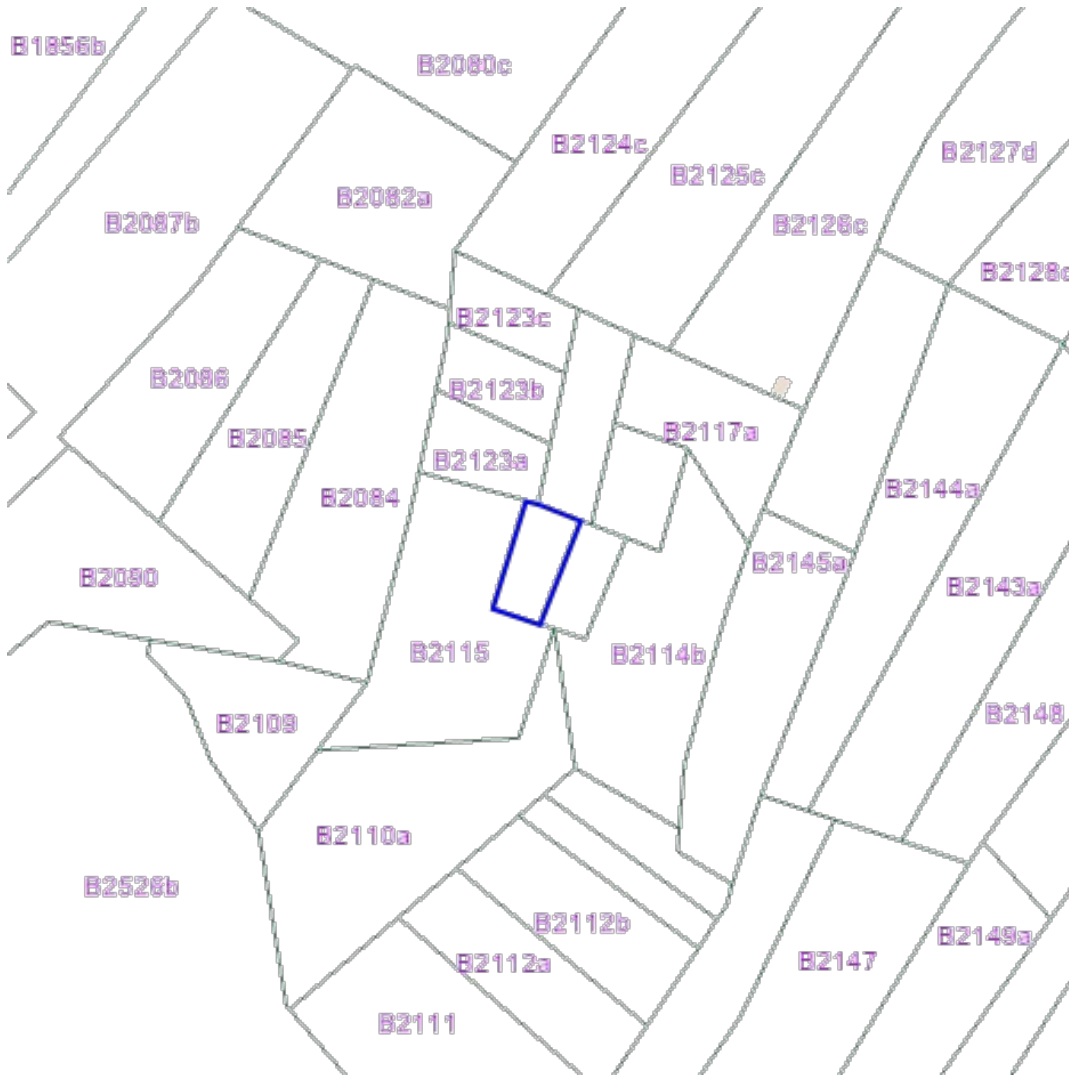
Sources
Service public de Wallonie (SPW)
[WMS AMENAGEMENT TERRITOIRE PLANHP](#)



[Consulter sur WalOnMap.be](#)

Sources
Service public de Wallonie (SPW)
[WMS AMENAGEMENT TERRITOIRE_SDC](#)

 Schéma de Développement Communal (SDC)









[Consulter sur WalOnMap.be](#)

Sources

Service public de Wallonie (SPW)

[WMS AMENAGEMENT TERRITOIRE SOL](#)

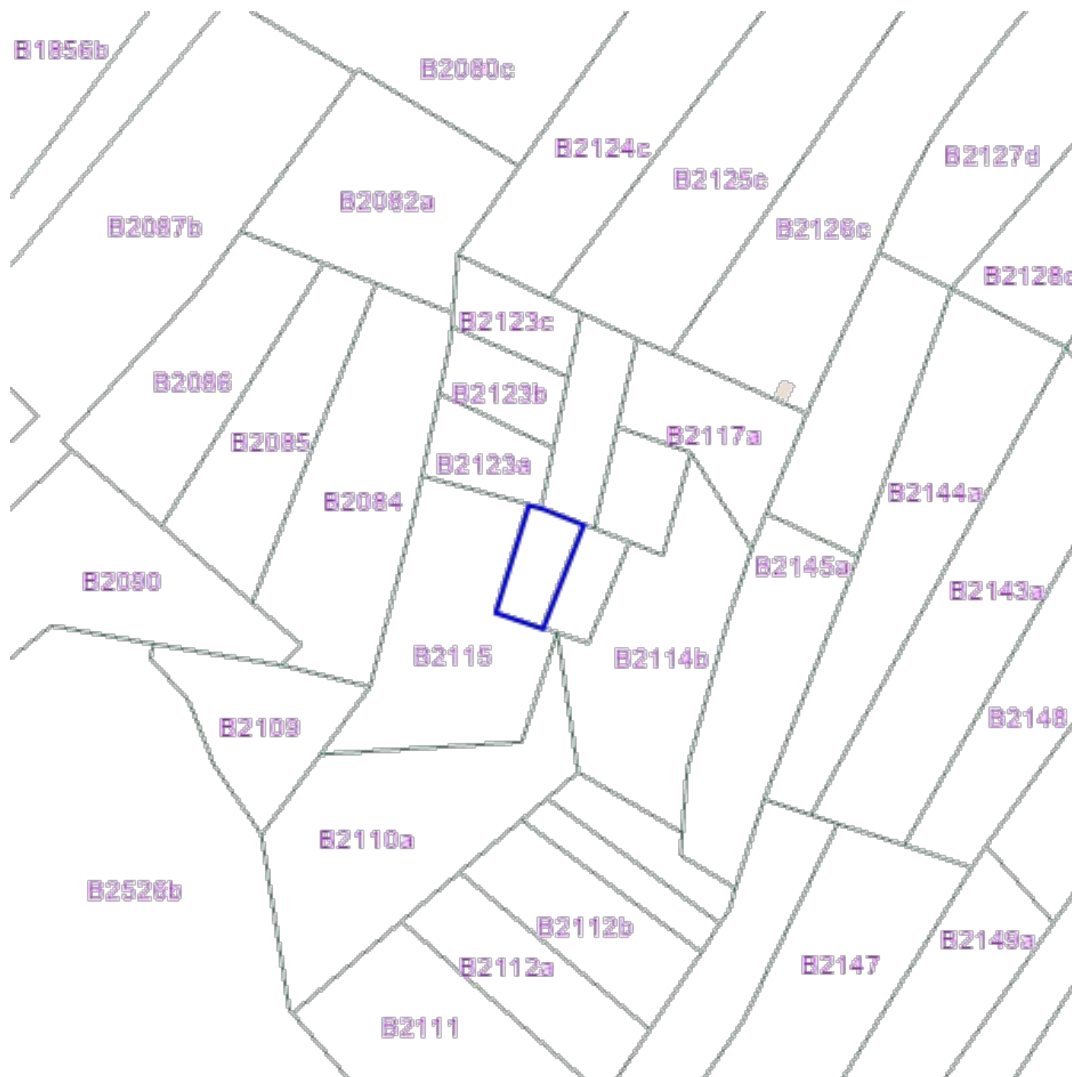
Schéma d'Orientation Local (SOL)

-  PROJET_SOL
-  SOL
-  Anciennement PCA, PCAD ou PCAR
-  Anciennement RUE
-  Anciennement PLD
-  Anciennement SCD




[Consulter sur WalOnMap.be](http://WalOnMap.be)

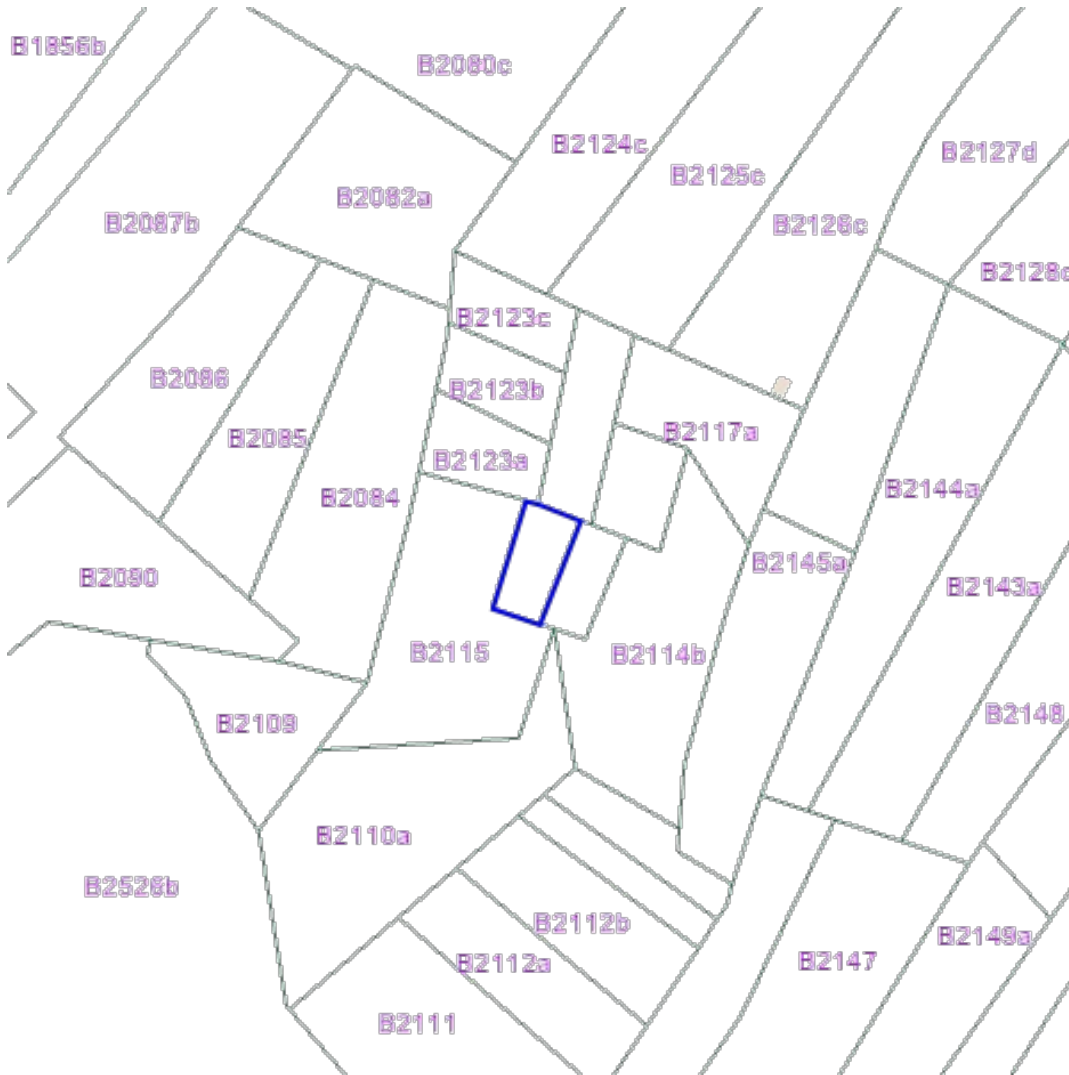
Sources
Service public de Wallonie (SPW)
[WMS INDUSTRIES SERVICES SEVESO](http://WMS.INDUSTRIES.SERVICES.SEVESO)



[Consulter sur WalOnMap.be](#)

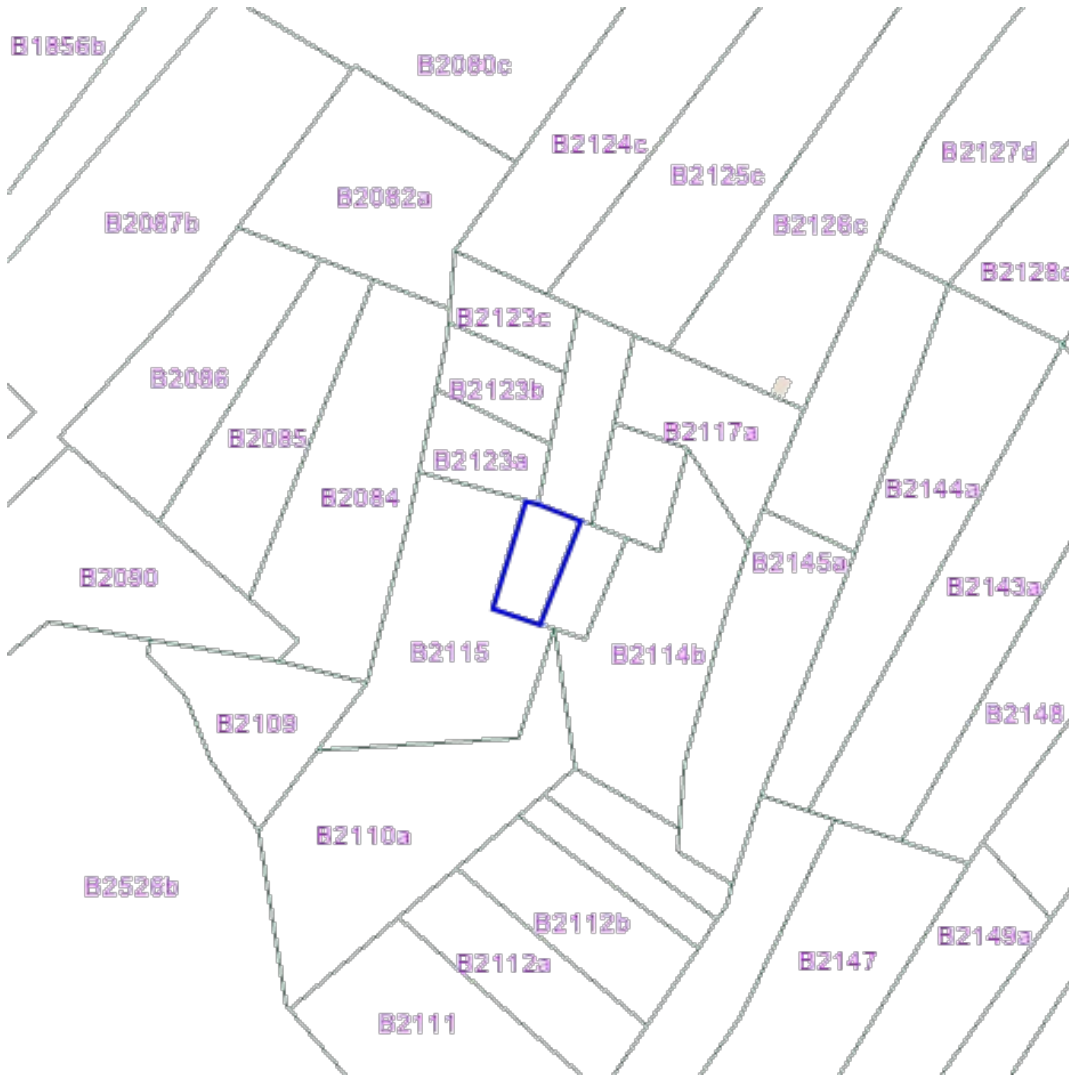
Sources
Service public de Wallonie (SPW)
[WMS AMENAGEMENT TERRITOIRE BC PAT](#)

 Zones de protection



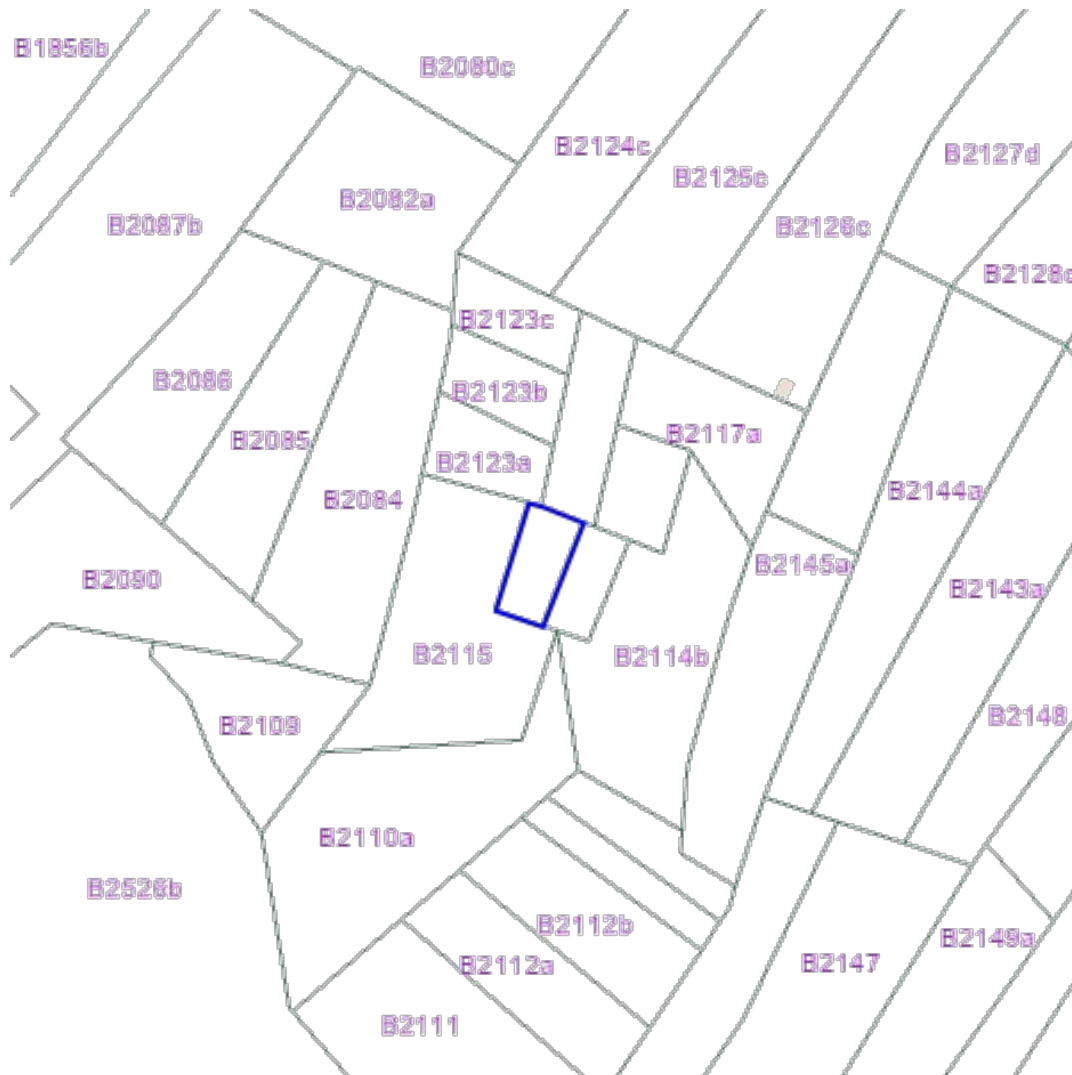
[Consulter sur WalOnMap.be](#)

Sources
Service public de Wallonie (SPW)
[WMS AMENAGEMENT TERRITOIRE PAT LSTSAV](#)



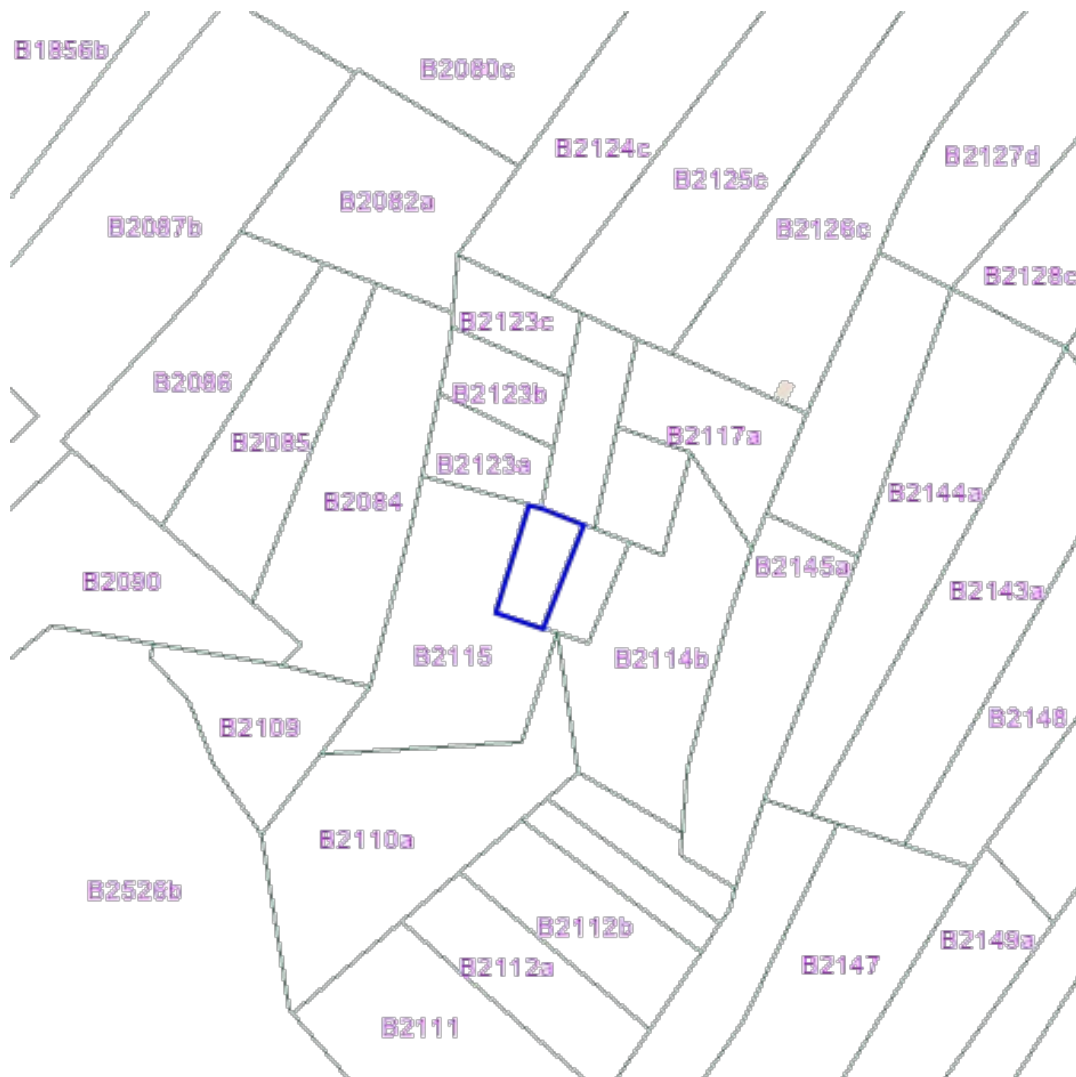
[Consulter sur WalOnMap.be](#)

Sources
Service public de Wallonie (SPW)
[WMS AMENAGEMENT TERRITOIRE PAT_EXC](#)






[Consulter sur WalOnMap.be](#)

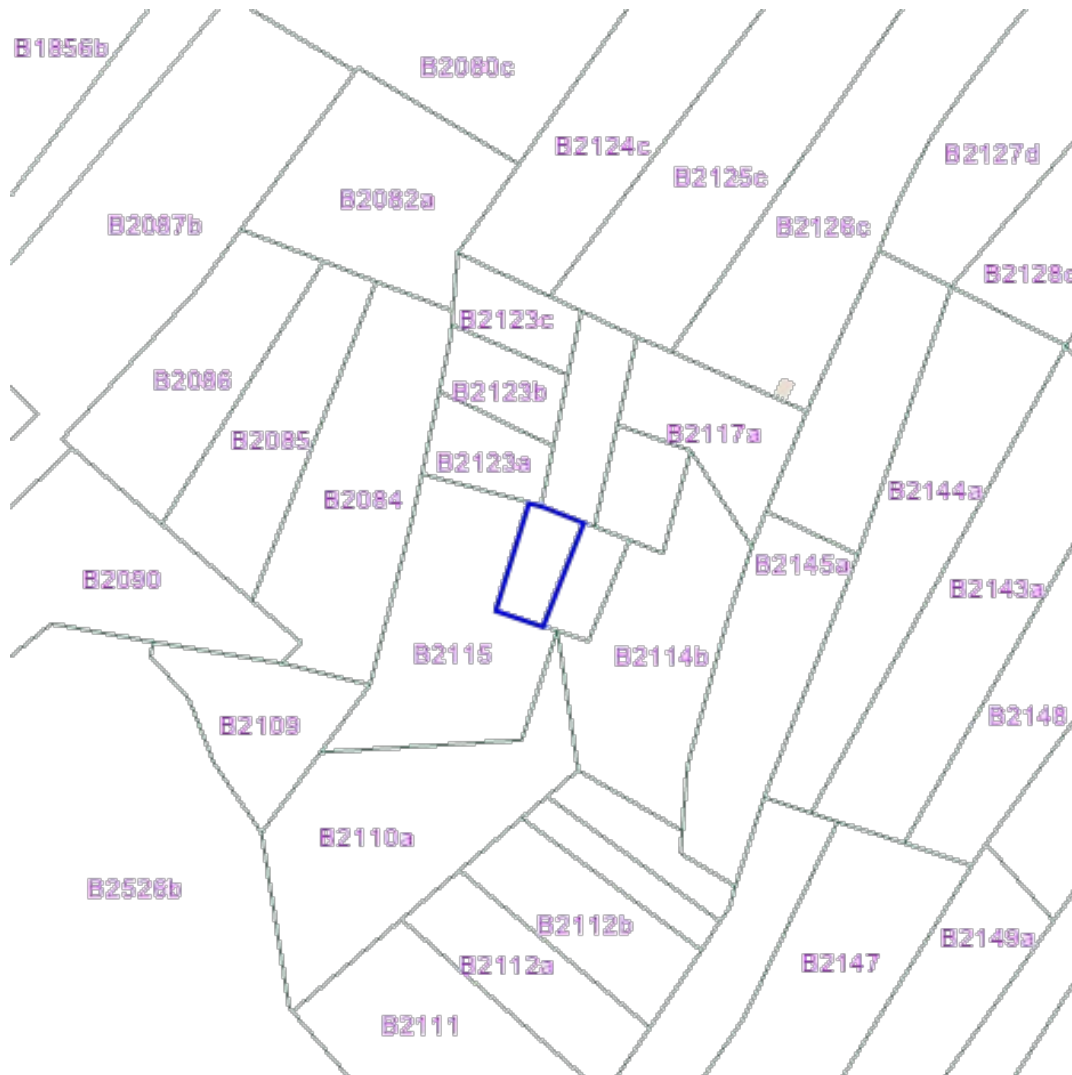
Sources
Service public de Wallonie (SPW)
[WMS AMENAGEMENT TERRITOIRE PAT_MND_UNESCO](#)



[Consulter sur WalOnMap.be](#)

Sources
Service public de Wallonie (SPW)
[WMS AMENAGEMENT TERRITOIRE PRE](#)

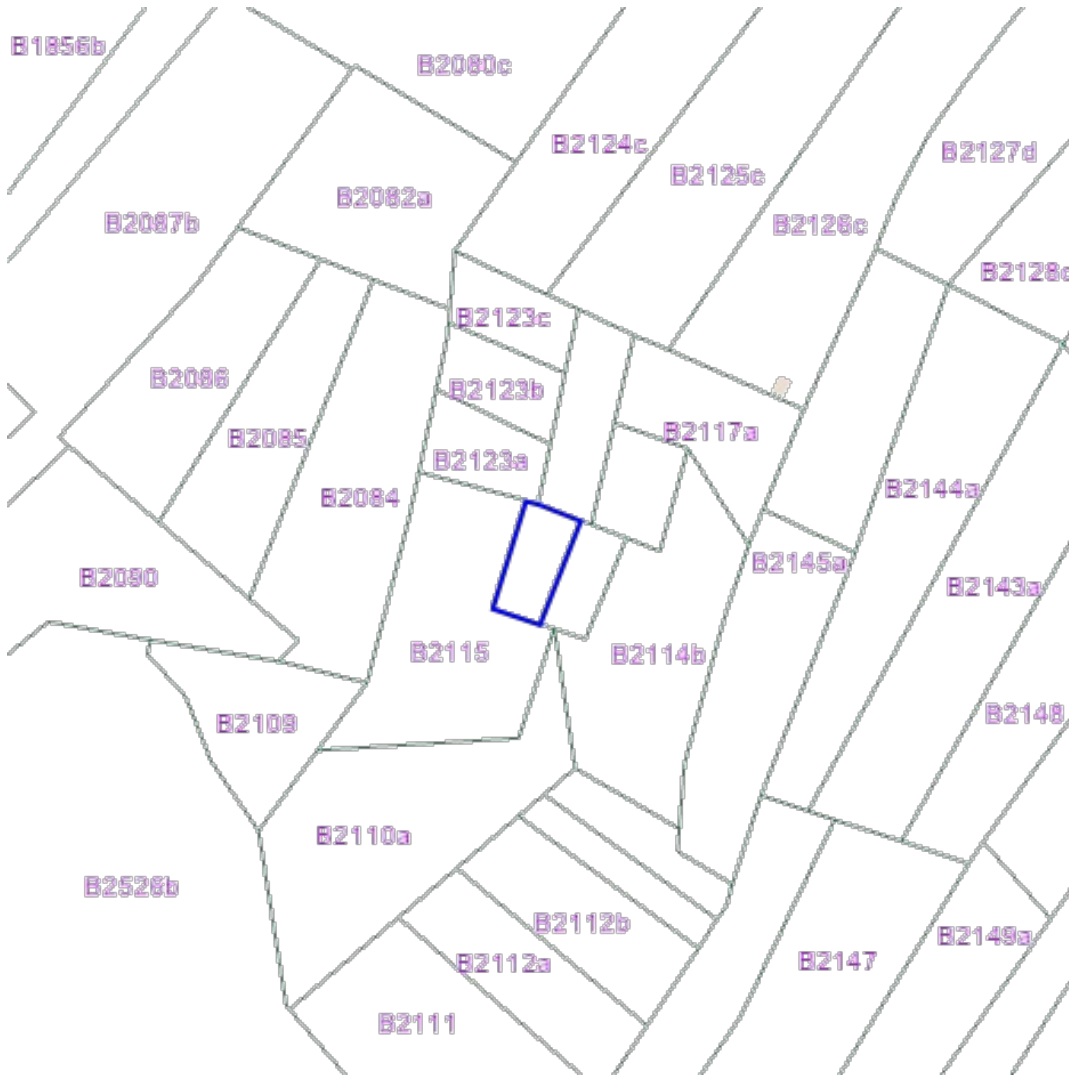
- Périmètres de reconnaissance économique
-  Périmètre de reconnaissance économique
 -  Droit de préemption
 -  Périmètre d'expropriation



[Consulter sur WalOnMap.be](#)

Sources
Service public de Wallonie (SPW)
[WMS AMENAGEMENT TERRITOIRE RENOV_URB](#)

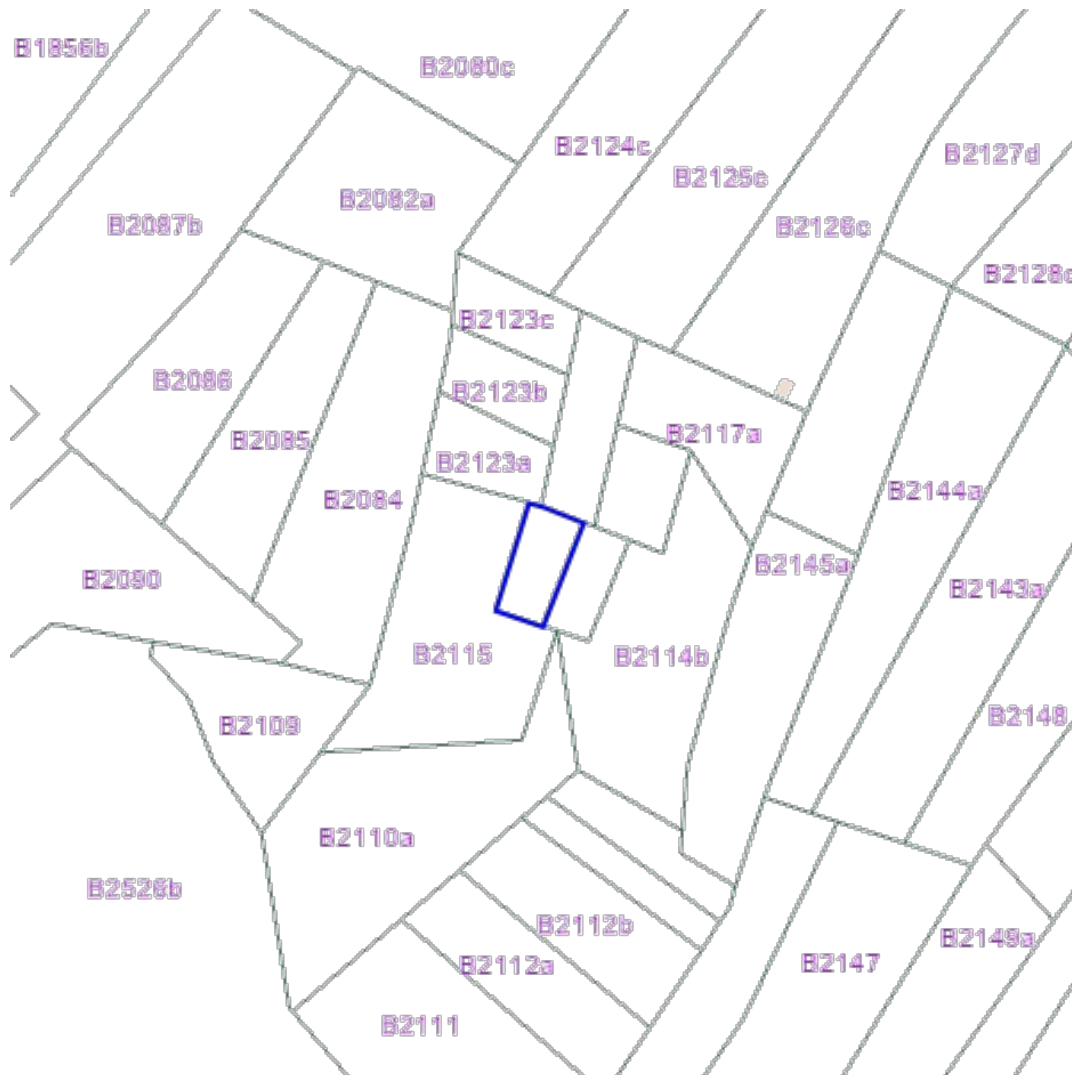
Rénovation urbaine



[Consulter sur WalOnMap.be](#)



Sources
Service public de Wallonie (SPW)
[WMS AMENAGEMENT TERRITOIRE REVIT_URB](#)

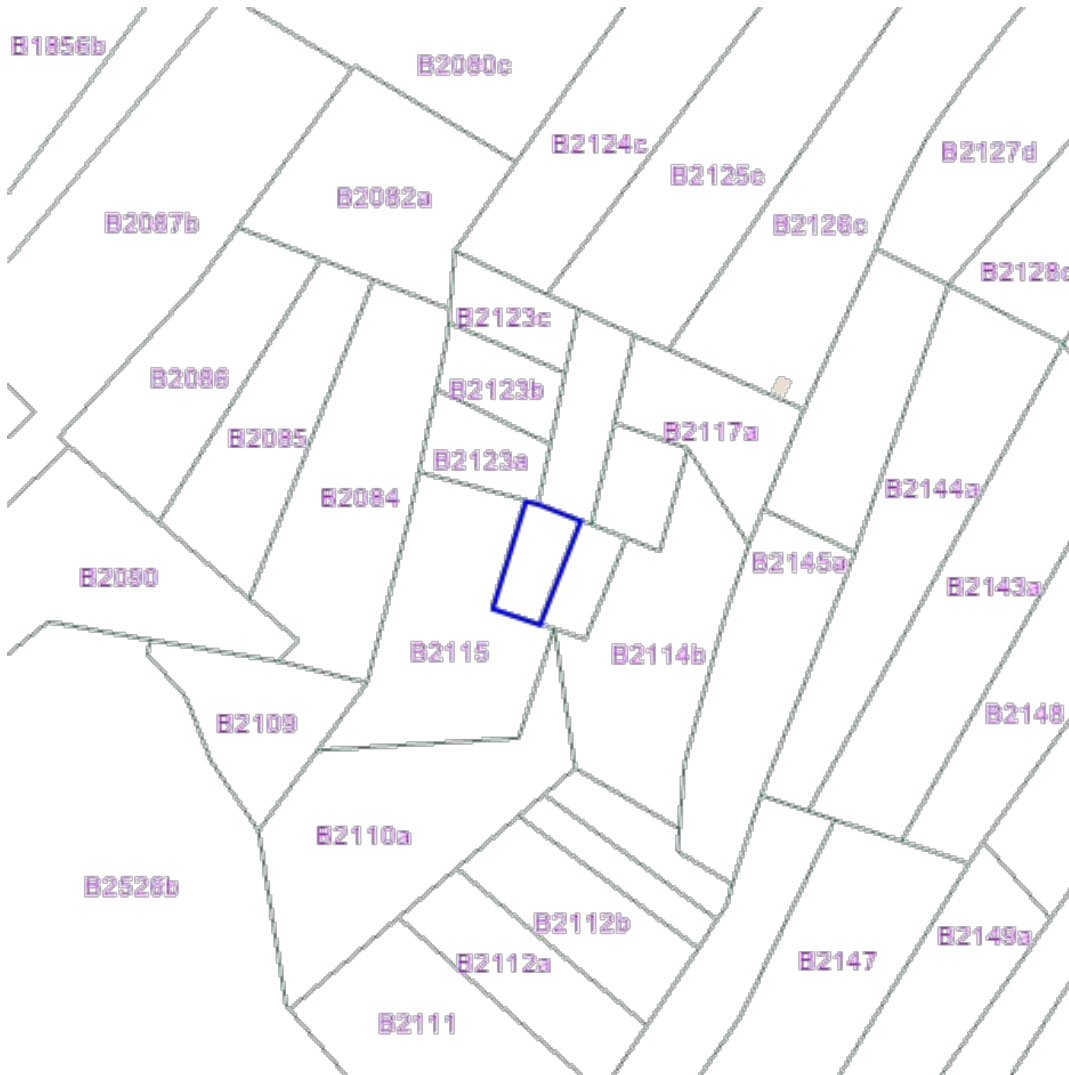
Revitalisation urbaine



[Consulter sur WalOnMap.be](#)

Sources
Service public de Wallonie (SPW)
[WMS AMENAGEMENT TERRITOIRE SAR](#)

-  Arrêté provisoire
-  Arrêté définitif



[Consulter sur WalOnMap.be](#)

Sources
Service public de Wallonie (SPW)
[WMS AMENAGEMENT TERRITOIRE ISA](#)



[Consulter sur WalOnMap.be](#)

Sources
Service public de Wallonie (SPW)
[WMS IMAGERIE ORTHO 1994 2000](#)



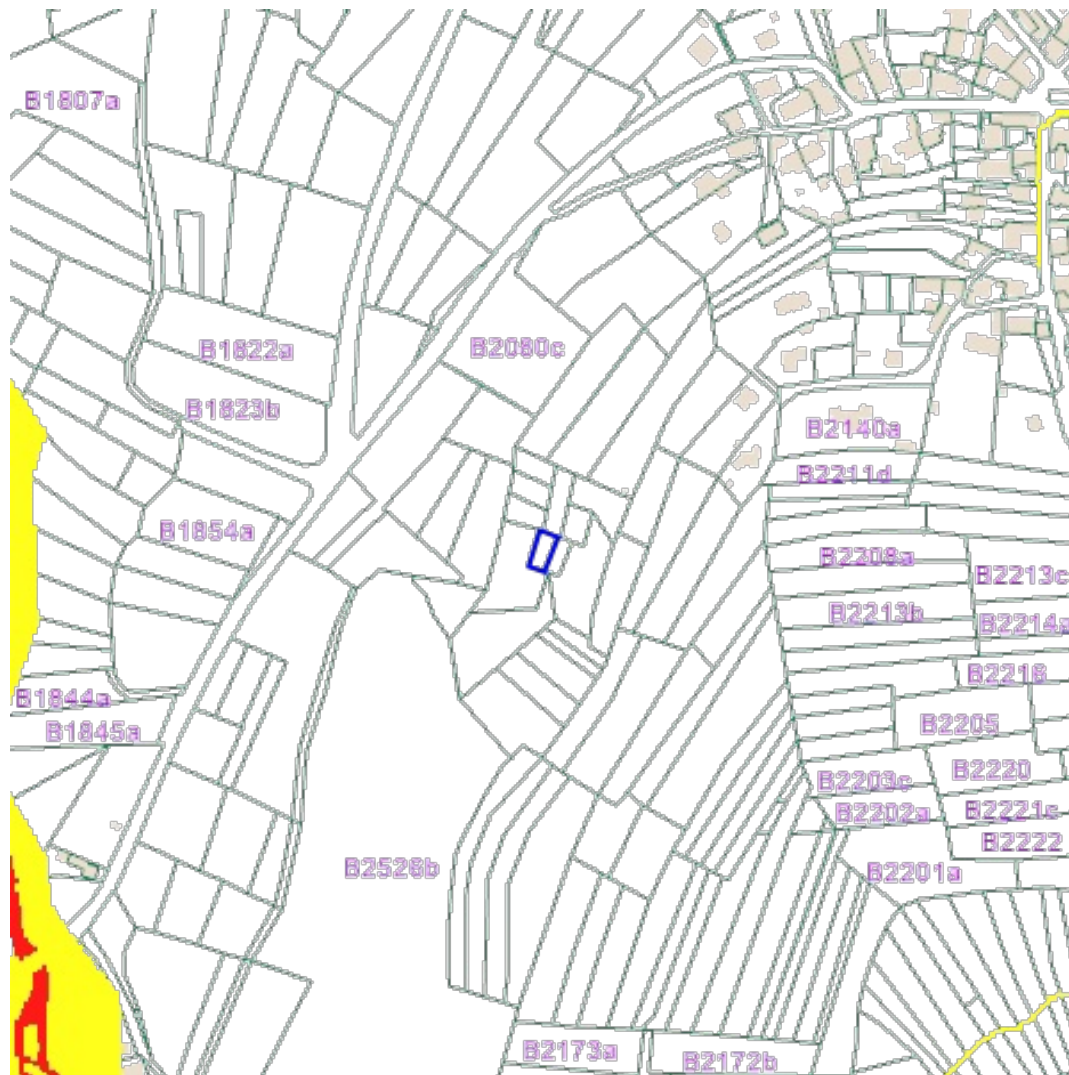
Sources
Service public de Wallonie (SPW)
[WMS IMAGERIE_ORTHO_2001_2003](#)

[Consulter sur WalOnMap.be](#)



Sources
Service public de Wallonie (SPW)
[WMS IMAGERIE_ORTHO_LAST](#)

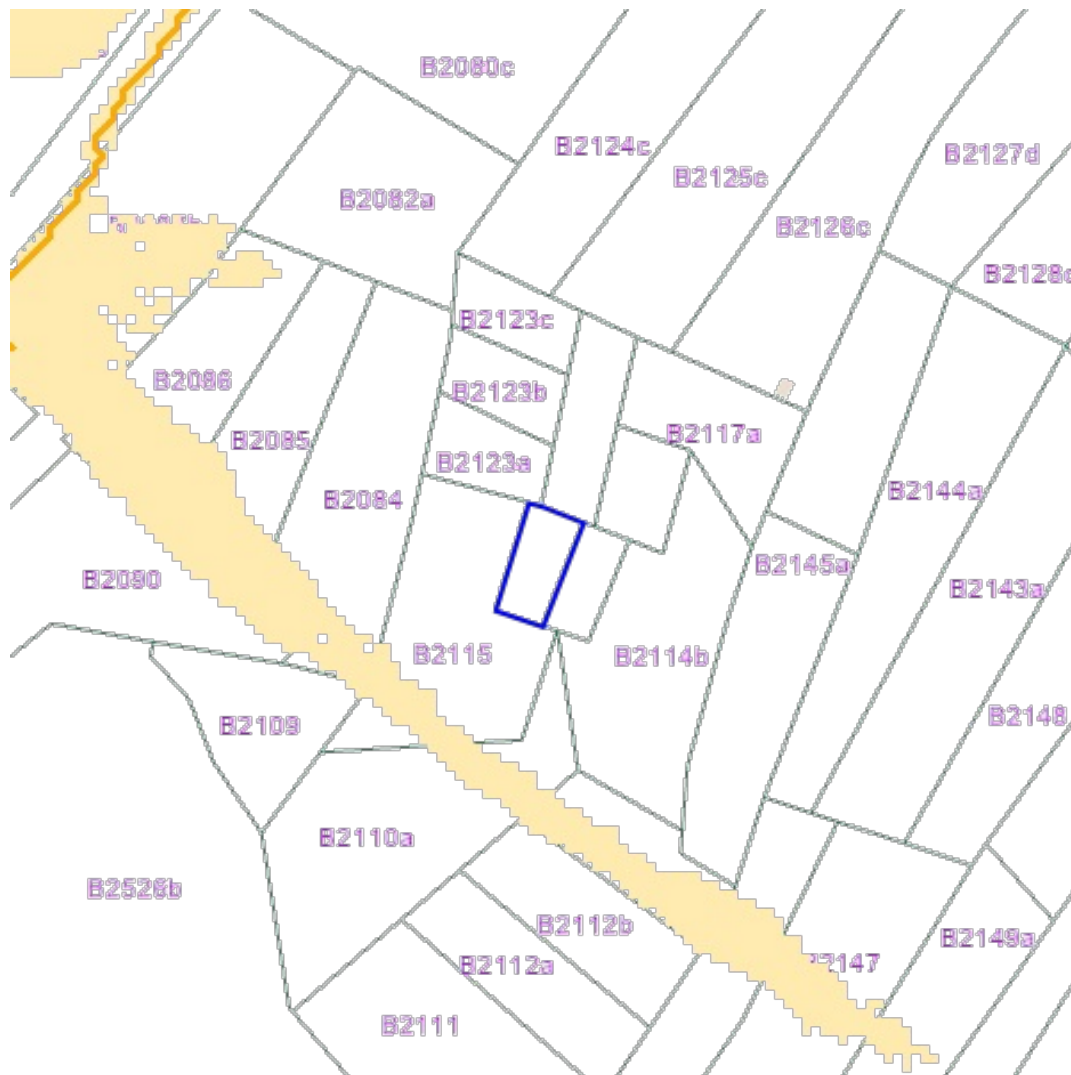
[Consulter sur WalOnMap.be](#)



[Consulter sur WalOnMap.be](http://WalOnMap.be)

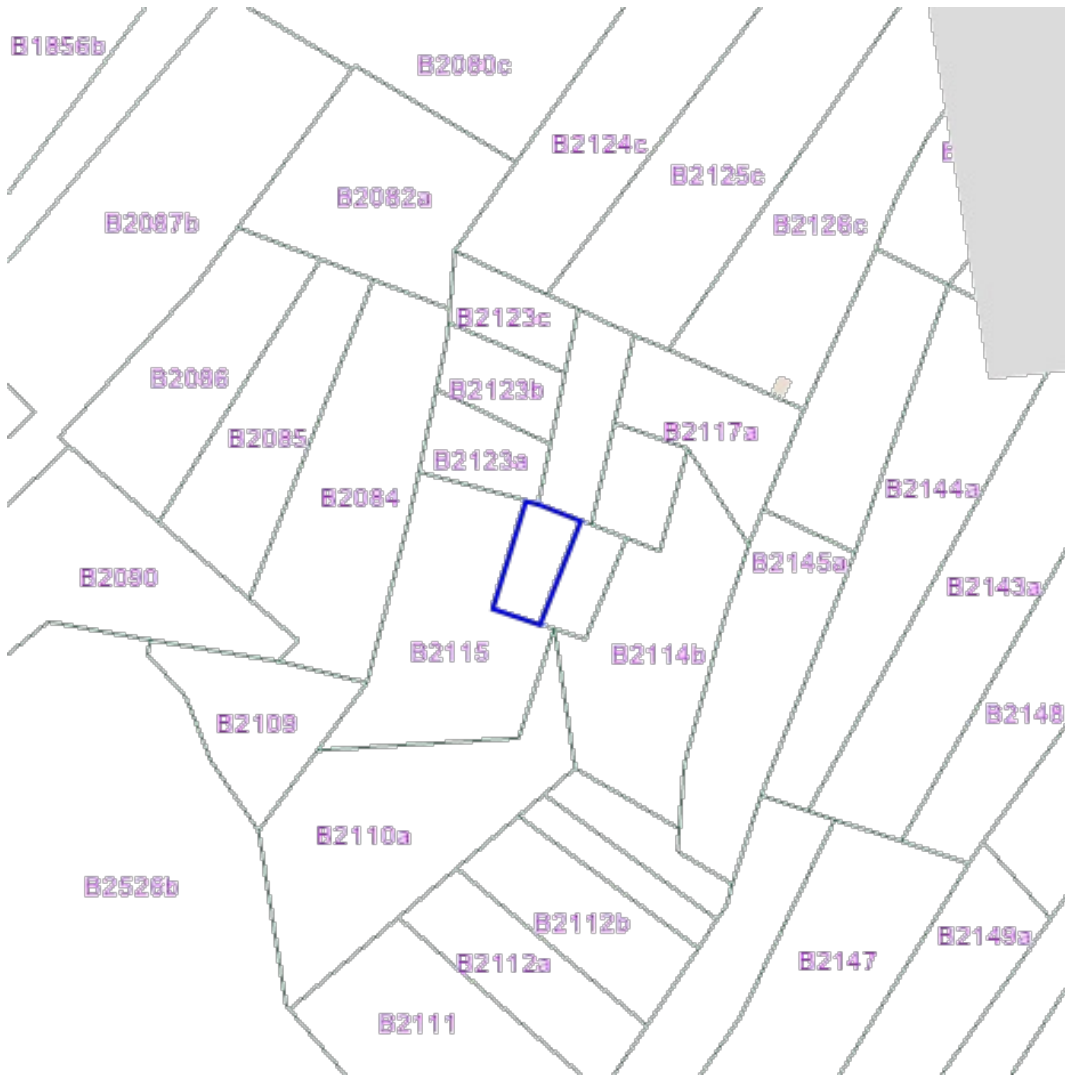
Sources
 Service public de Wallonie (SPW)
[WMS EAU_ALEA_INOND](#)

| Propriété | Valeur |
|-----------|---|
| PDF_ALEA | http://cartocit2.wallonie.be/ALINO/2020/ALEA/Alea40/20210218_Alea40_5056.pdf |
| PDF_ALEA | http://cartocit2.wallonie.be/ALINO/2020/ALEA/Alea/20210218_Alea_50_1.pdf |



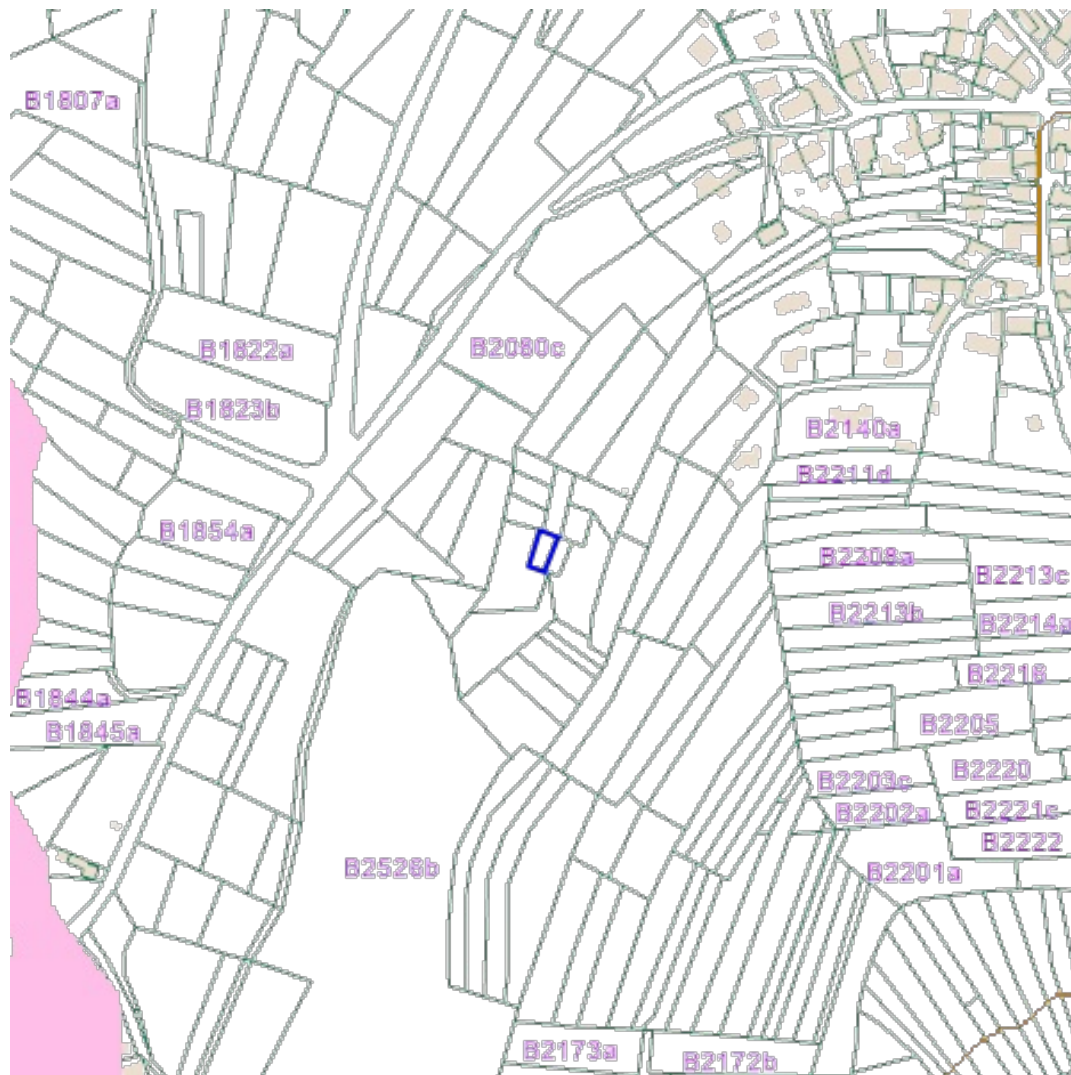
[Consulter sur WalOnMap.be](#)

Sources
Service public de Wallonie (SPW)
[WMS EAU LIDAXES](#)



[Consulter sur WalOnMap.be](#)

Sources
Société publique de gestion de l'eau (SPGE)
[WMS PASH](#)



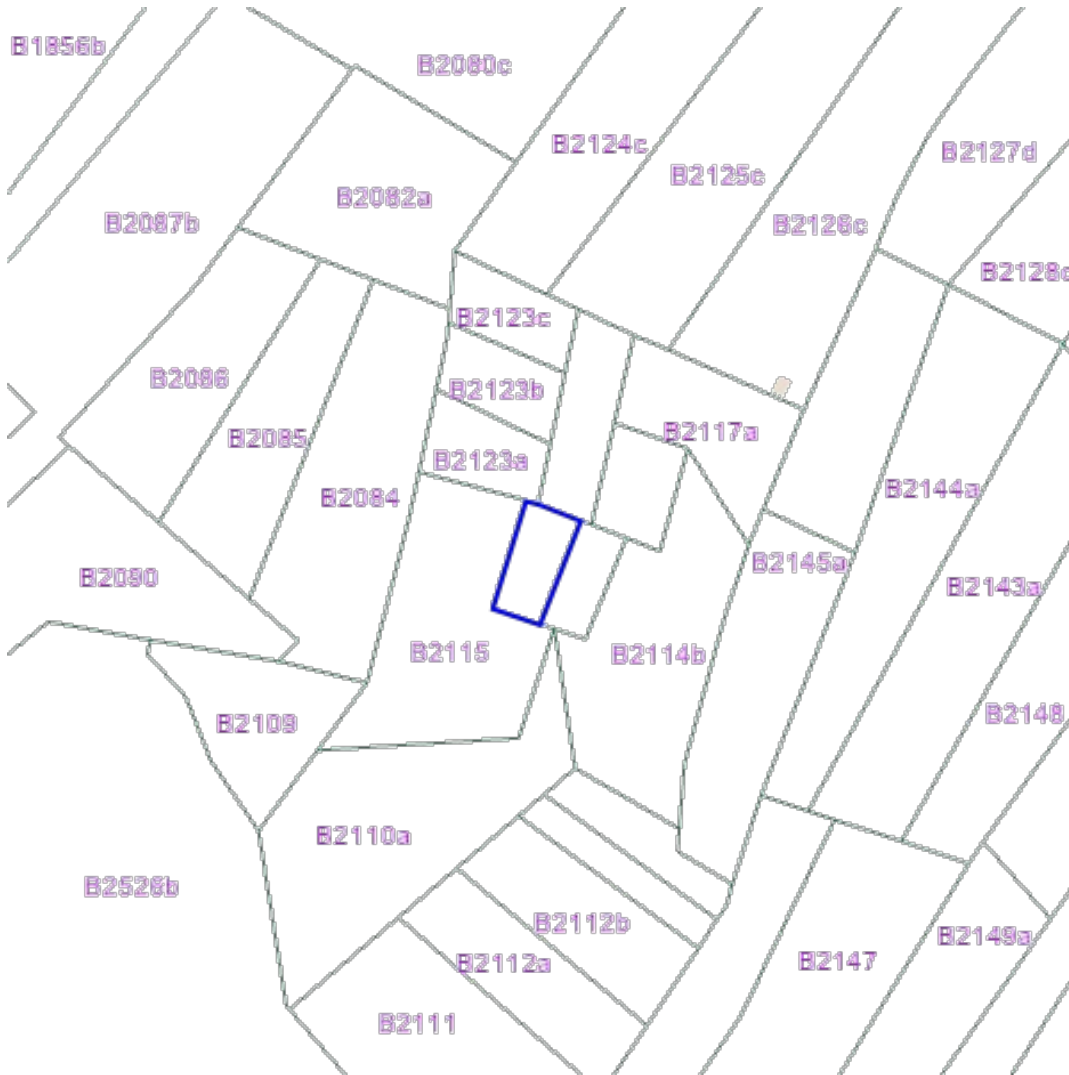
[Consulter sur WalOnMap.be](http://WalOnMap.be)

Sources
Service public de Wallonie (SPW)
[WMS EAU_ZI](http://WMS.EAU.ZI)



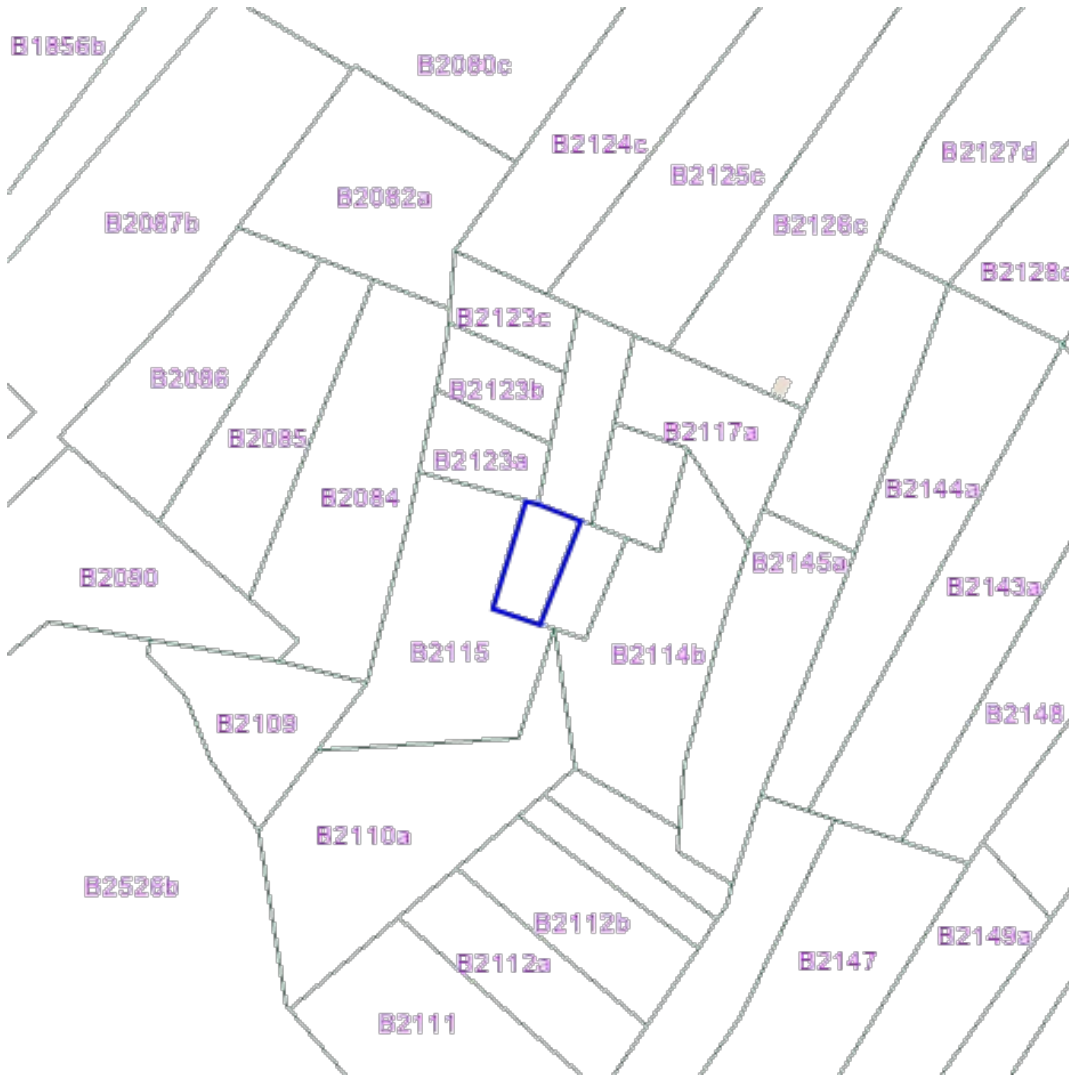
[Consulter sur WalOnMap.be](#)

Sources
Service public de Wallonie (SPW)
[WMS FAUNE_FLORE_CONSNAT](#)



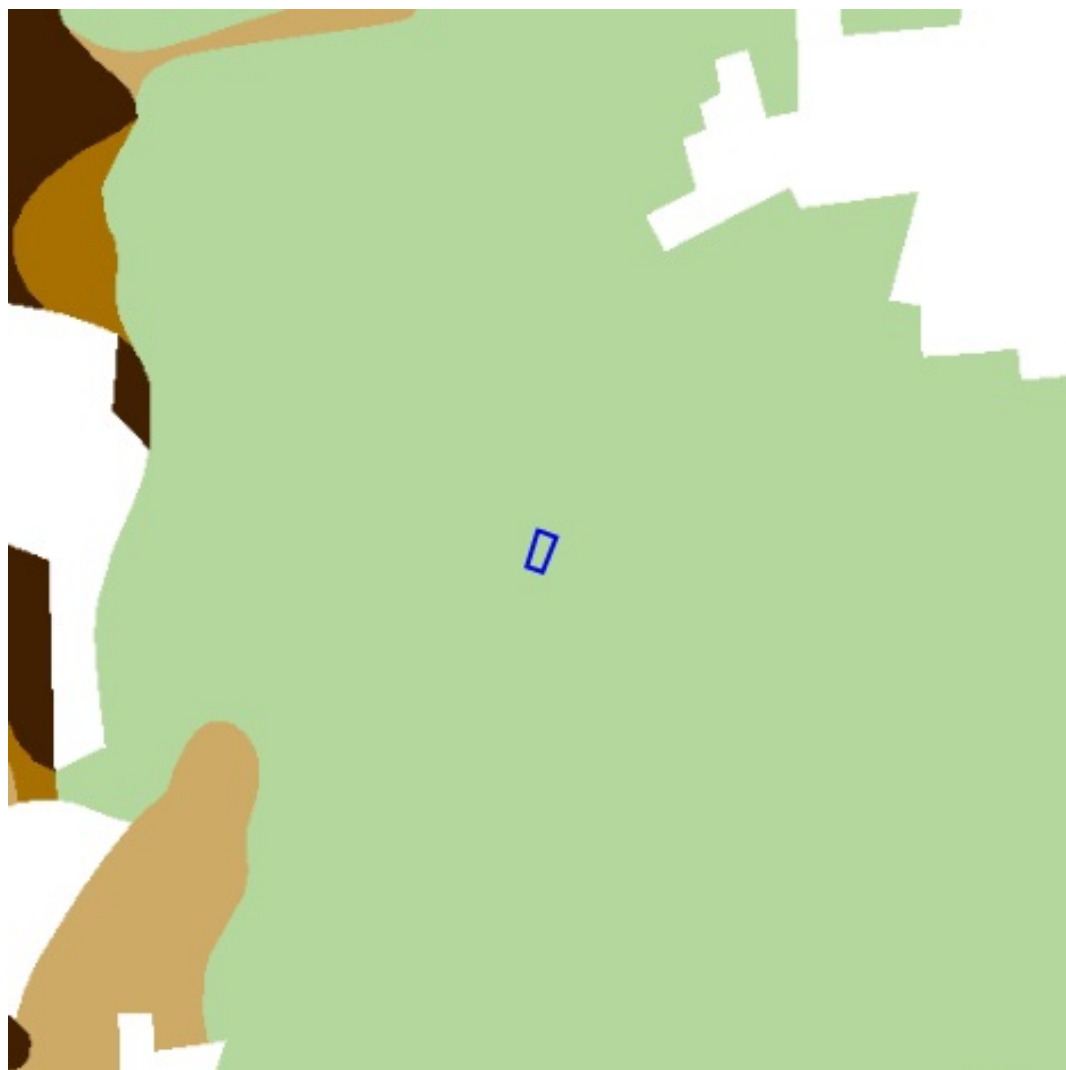
[Consulter sur WalOnMap.be](#)

Sources
Service public de Wallonie (SPW)
[WMS FAUNE_FLORE_NATURA2000](#)



[Consulter sur WalOnMap.be](#)

Sources
Service public de Wallonie (SPW)
[WMS SOL SOUS SOL KARST](#)



[Consulter sur WalOnMap.be](#)

Sources

Service public de Wallonie (SPW)

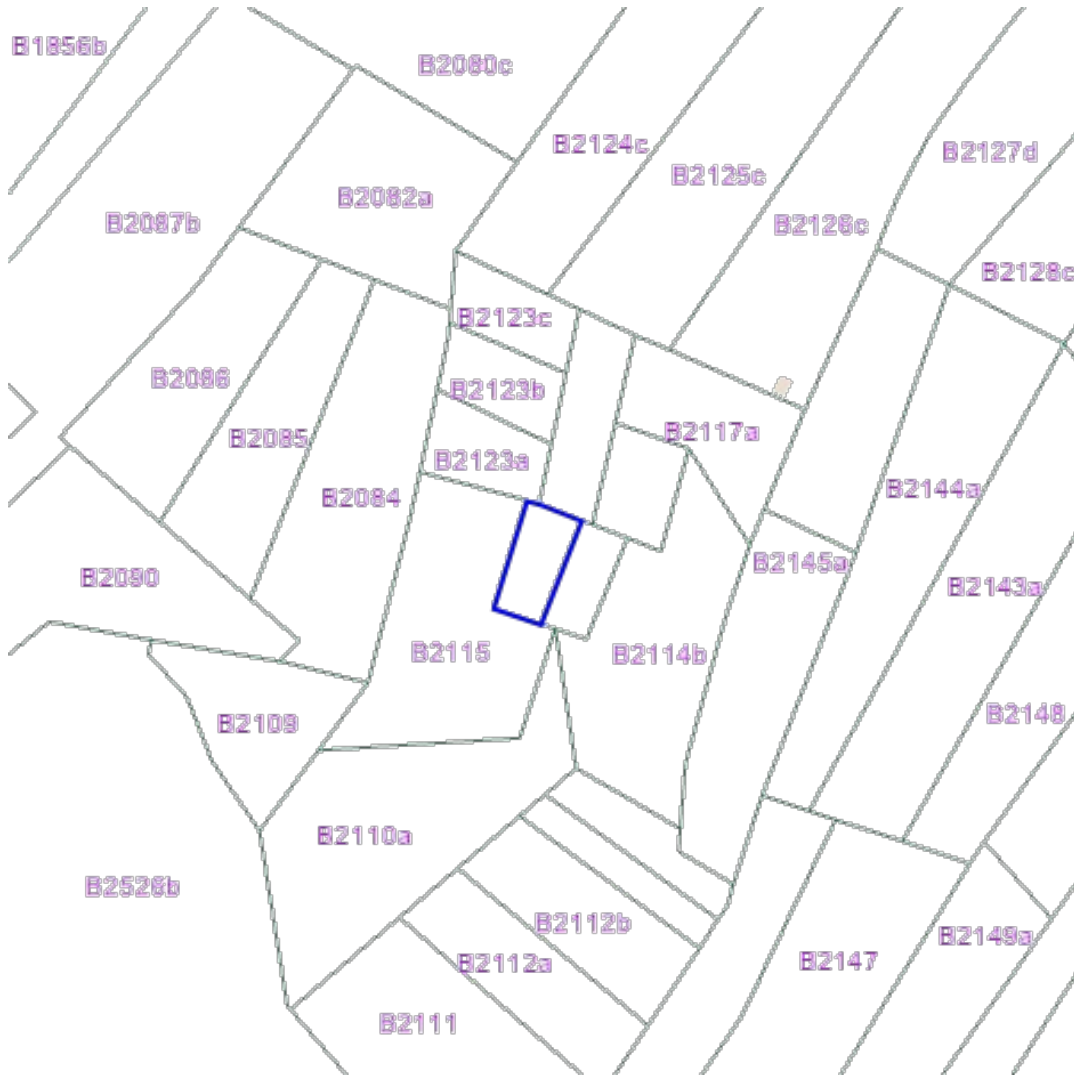
[WMS SOL SOUS SOL CNSW PRINC TYPES SOLS](#)

- Sols tourbeux ou tourbières
- Sols sableux ou limono-sableux à drainage naturel excessif ou légèrement excessif
- Sols sableux ou limono-sableux à drainage naturel principalement modéré ou imparfait
- Sols sablo-limoneux à drainage naturel principalement favorable
- Sols sablo-limoneux à drainage naturel principalement modéré ou imparfait
- Sols limoneux à drainage naturel favorable
- Sols limoneux à drainage naturel modéré ou imparfait
- Sols limoneux à drainage naturel assez pauvre à très pauvre
- Sols argileux à drainage naturel favorable à imparfait
- Sols argileux à drainage naturel assez pauvre à très pauvre
- Sols limoneux peu caillouteux à drainage naturel favorable
- Sols limoneux peu caillouteux à drainage naturel principalement modéré à assez pauvre
- Sols limono-caillouteux à charge schisto-phylladeuse et à drainage naturel quasi-exclusivement favorable
- Sols limono-caillouteux à charge schisto-gréseuse ou gréseuse et à drainage naturel favorable
- Sols limono-caillouteux à charge schisto-gréseuse ou gréseuse et à drainage naturel modéré à assez pauvre
- Sols limono-caillouteux à charge schisteuse et à drainage naturel principalement favorable
- Sols limono-caillouteux à charge psammitique ou schisto-psammitique et à drainage naturel principalement favorable
- Sols limono-caillouteux à charge calcaire ou contenant du calcaire et à drainage naturel quasi-exclusivement favorable
- Sols limono-caillouteux à charge de silicite ou de gravier ou de conglomérat et à drainage naturel principalement favorable
- Sols limono-caillouteux à charge de grès calcaire ou de grès argilo-calcaire et à drainage naturel favorable à imparfait
- Sols limono-caillouteux à charge crayeuse et à drainage naturel favorable
- Regroupement de complexes de sols de textures différentes ou sur fortes pentes et de sols de fonds de vallons limoneux ou rocailloux
- Sols artificiels ou non cartographiés



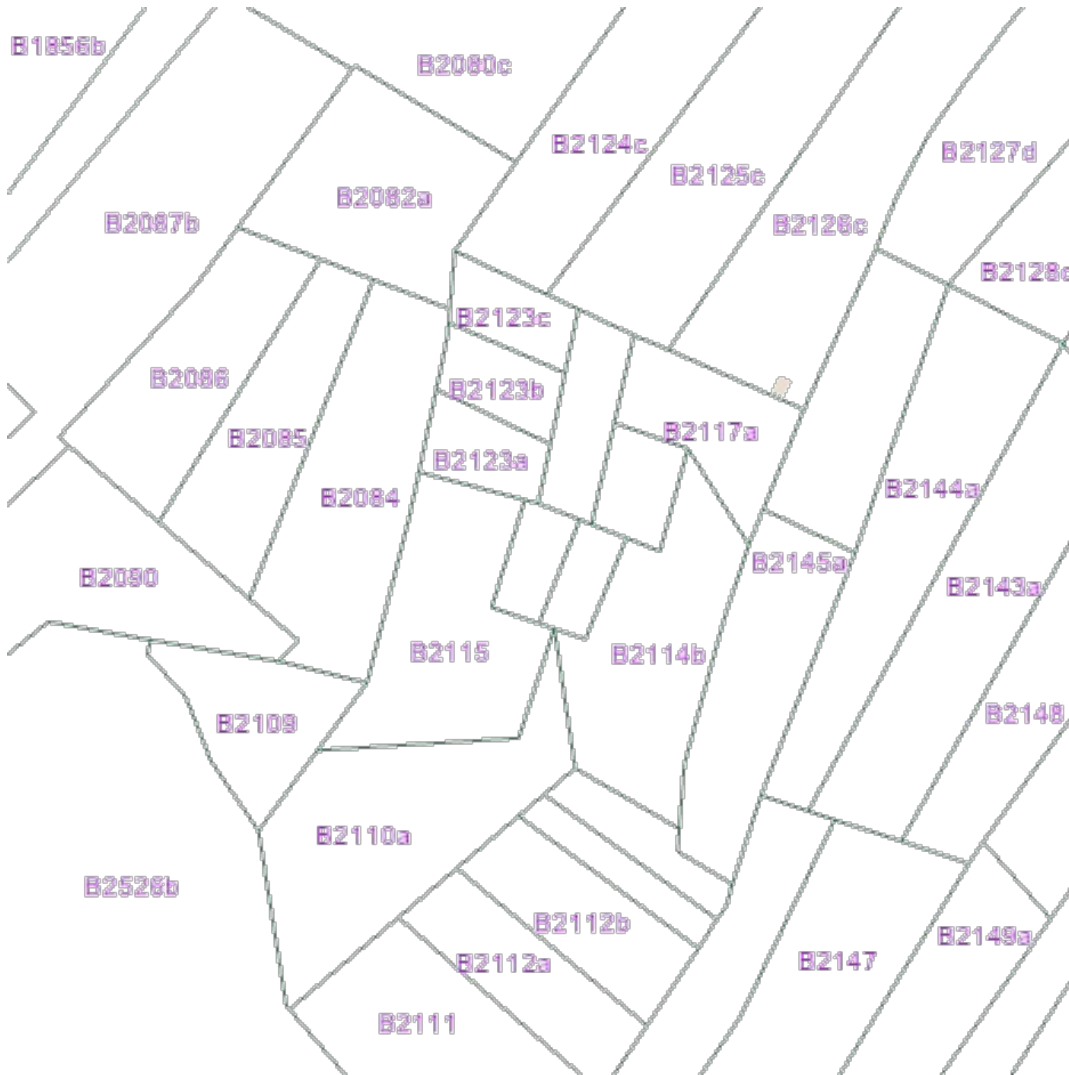
[Consulter sur WalOnMap.be](#)

Sources
Service public de Wallonie (SPW)
[WMS SOL_SOUS_SOL_CNSW](#)




[Consulter sur WalOnMap.be](#)

Sources
Service public de Wallonie (SPW)
[WMS SOL SOUS SOL BDES INVENTAIRE](#)



[Consulter sur WalOnMap.be](#)

Sources
Service public de Wallonie (SPW)
[WMS AGRICULTURE SIGEC PARC AGR I ANON 2022](#)



[Consulter sur WalOnMap.be](#)

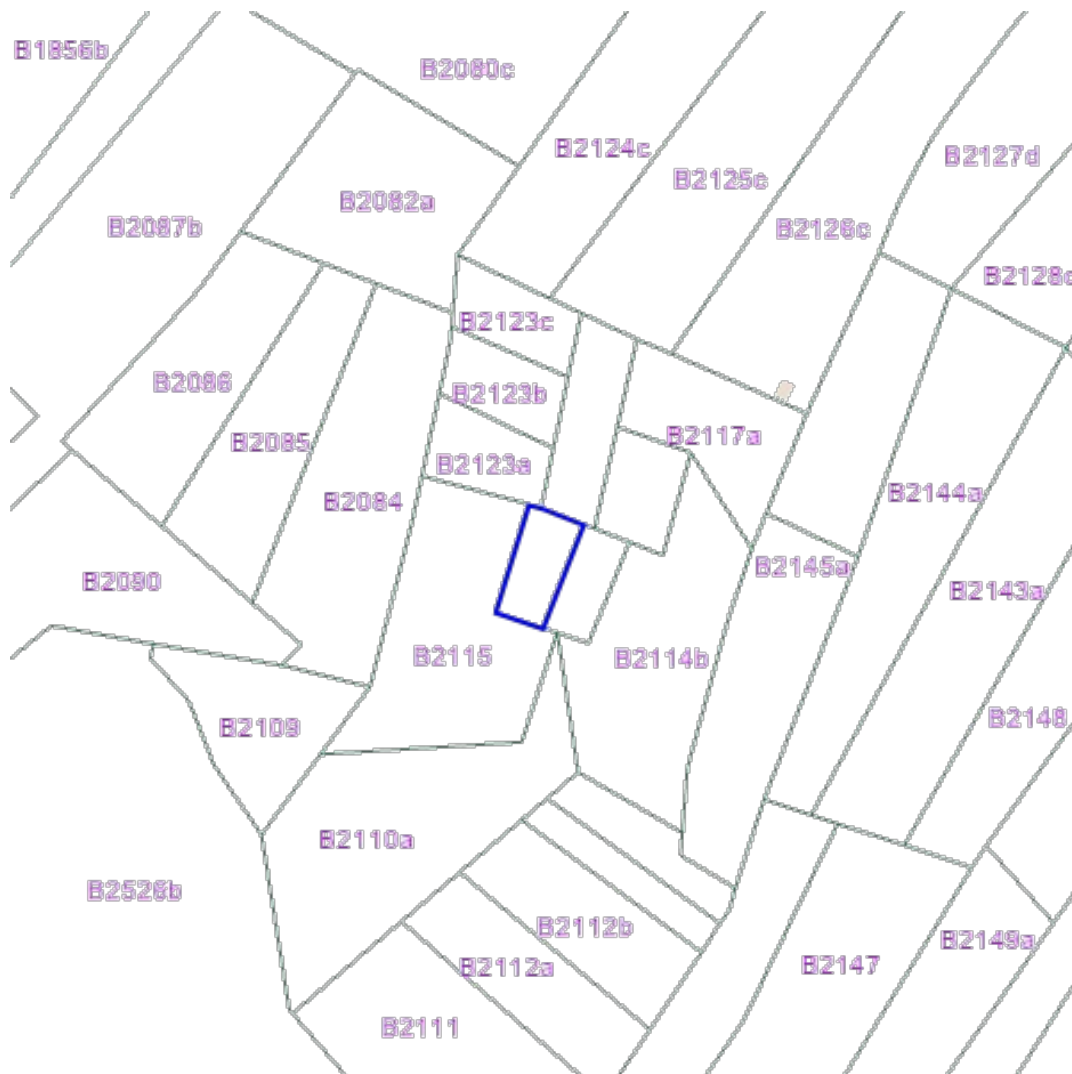
Sources

Service public de Wallonie (SPW)

[WMS LIMITES LIMITES REGIONSAGRICOLES](#)

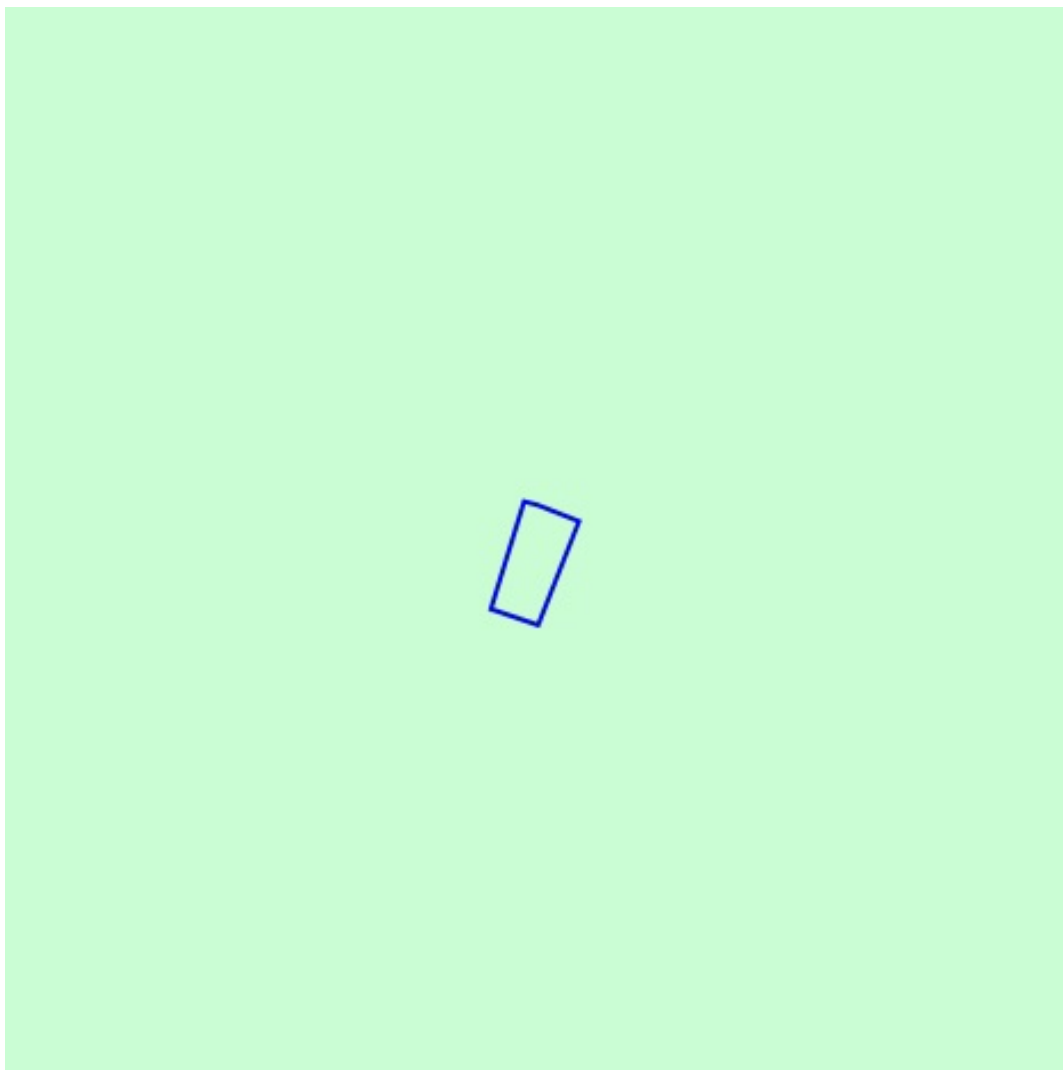
NOM

-  Ardenne
-  Campine
-  Campine Hennuyère
-  Condroz
-  Fagnes
-  Famenne
-  Haute Ardenne
-  Jurassique
-  Limoneuse
-  Polders et Dunes
-  Région herbagère
-  Sablo-limoneuse
-  Sablonneuse



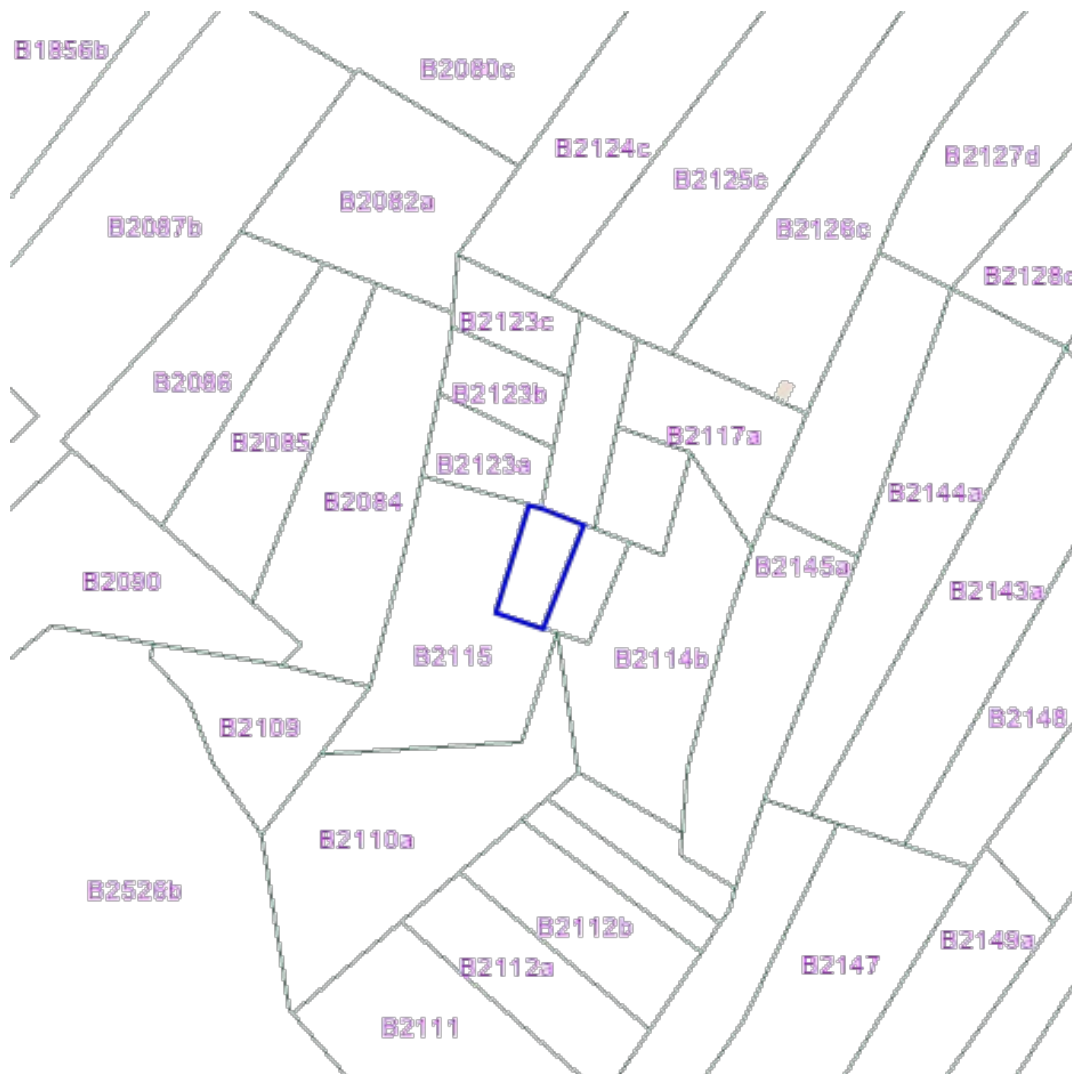
[Consulter sur WalOnMap.be](#)

Sources
Service public de Wallonie (SPW)
[WMS SOL SOUS SOL CONSULT SSOL](#)



[Consulter sur WalOnMap.be](#)

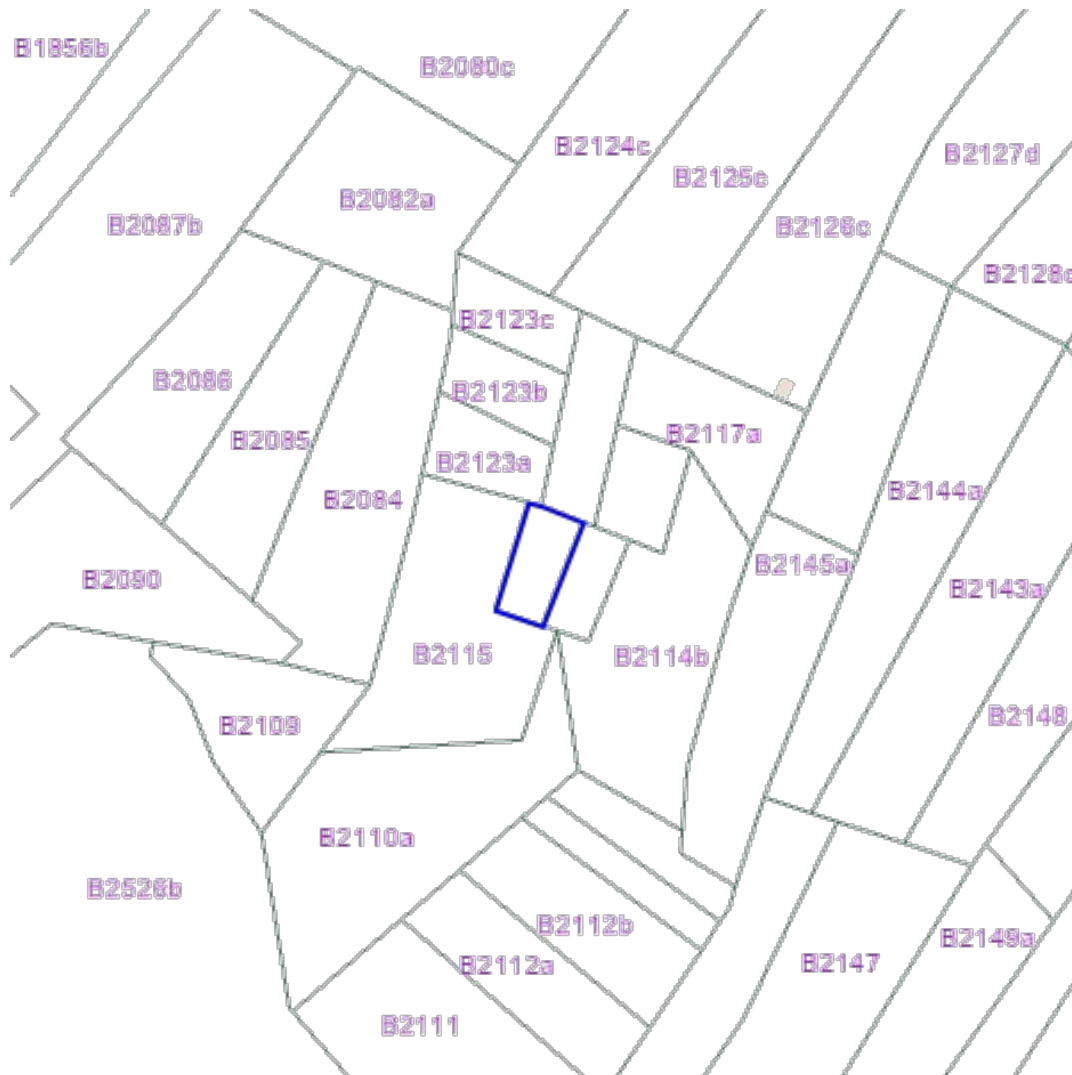
Sources
Service public de Wallonie (SPW)
[WMS FAUNE_FLORE_AHREM](#)



[Consulter sur WalOnMap.be](#)

Sources
Service public de Wallonie (SPW)
[WMS AMENAGEMENT TERRITOIRE ZIP](#)

-  Type 4
-  Type 2 et 3
-  Type 2
-  Type 1



[Consulter sur WalOnMap.be](#)

Sources
Service public de Wallonie (SPW)
[WMS AGRICULTURE_AMGT_FONC](#)