

DC à la carte



Herkkantstraat 47, 3512 Stevoort
71055B0097/00K000

Locatie

Omgeving

Kadaster

Gewestplan

Water

Natuur

Recht van voorkoop

Beschermd onroerend erfgoed

Vastgestelde inventarissen

Wetenschappelijke inventarissen

Unesco werelderfgoed

Historische kaarten

Wonen

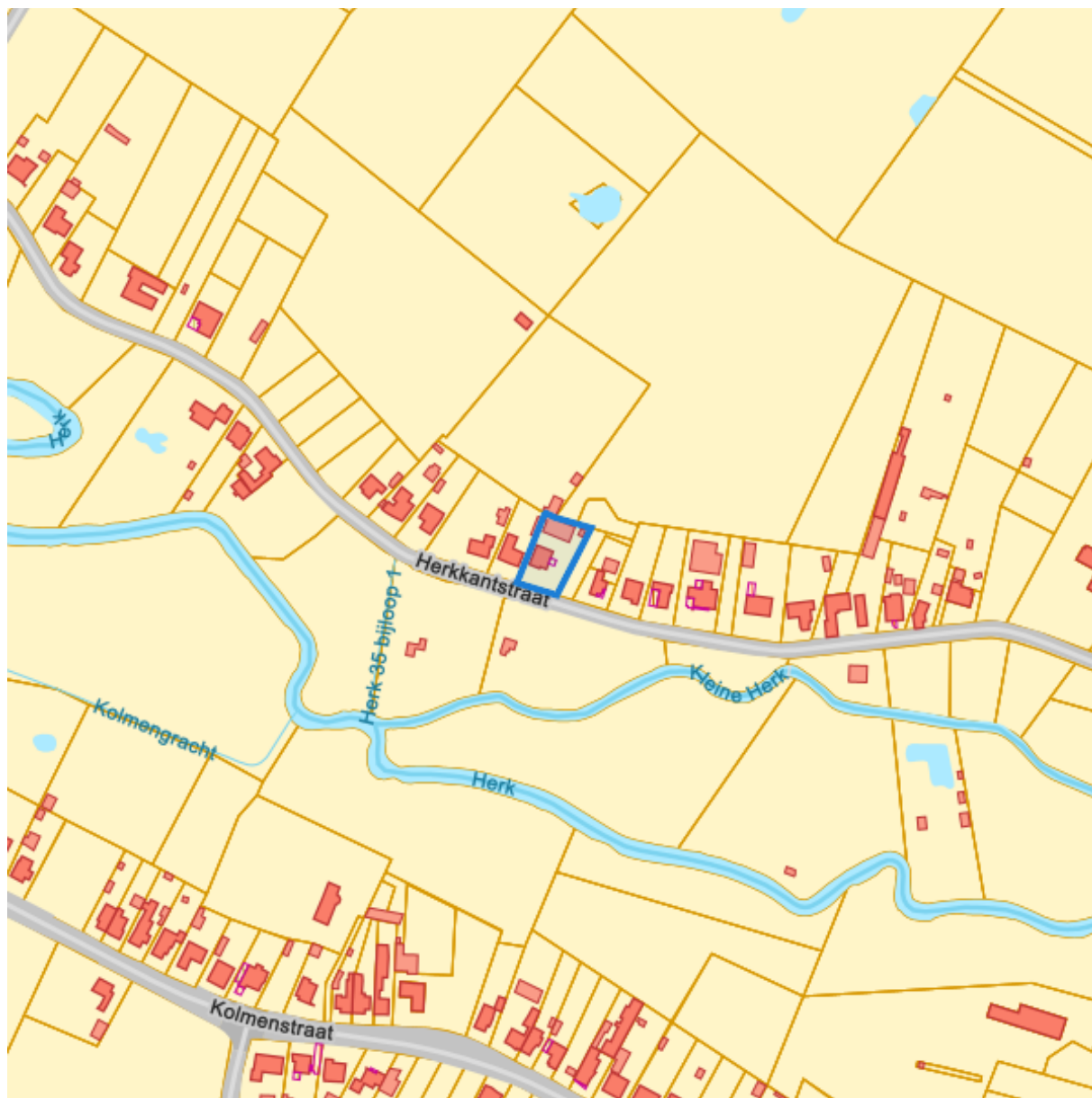
Dossier: 22-018525/002

Locatie



Dossier: 22-018525/002

Omgeving



Kadaster

Meest recente toestand



eservices.minfin.fgov.be

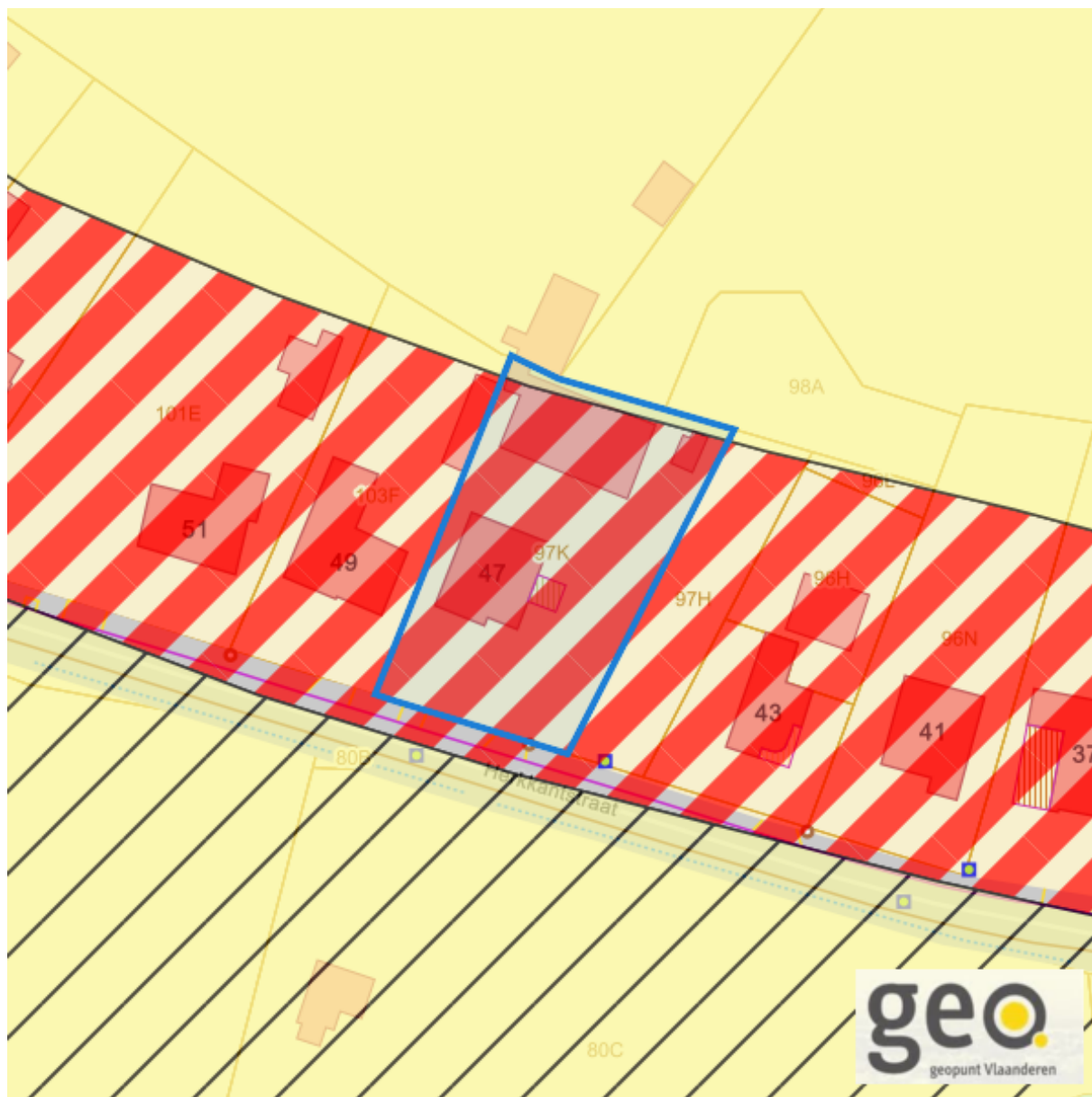
Dossier: 22-018525/002

Fiscale toestand



eservices.minfin.fgov.be

Gewestplan



www.geopunt.be
[Gewestplan legende](#)

Dossier: 22-018525/002

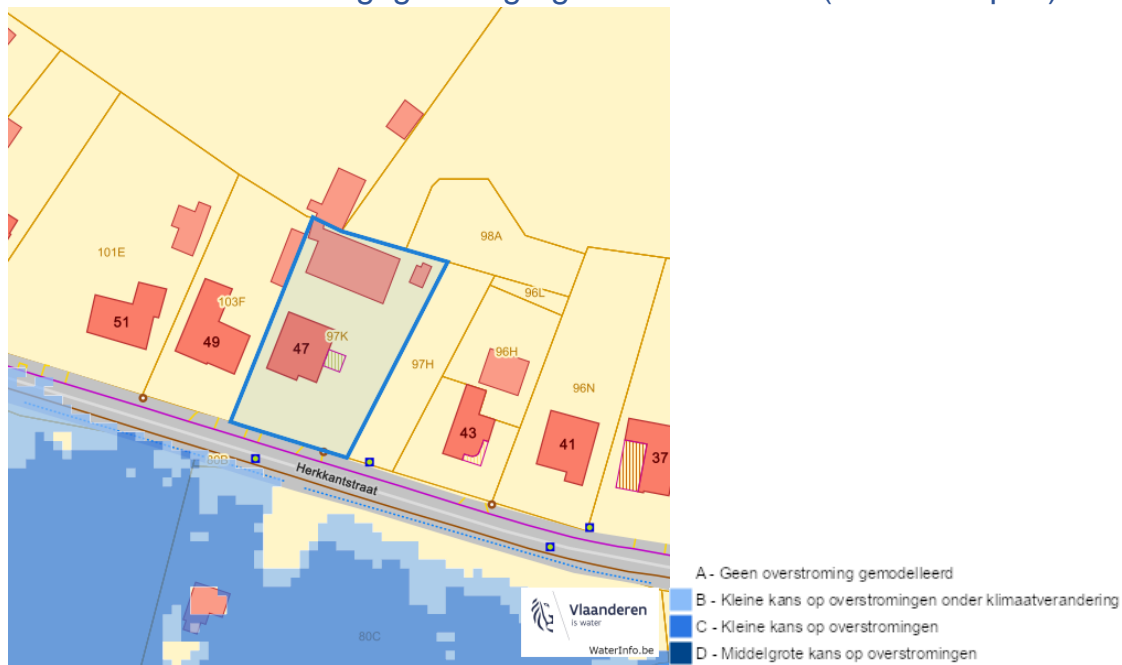
Document: DC à la carte - VLANED - DC
Kaarten: 22/10/2024 - v7ypt09e716nf76wtsk1ne8q2s07qirgx3spsav6

Water

Overstromingsgevoelige gebieden pluviaal (door hevige neerslag)

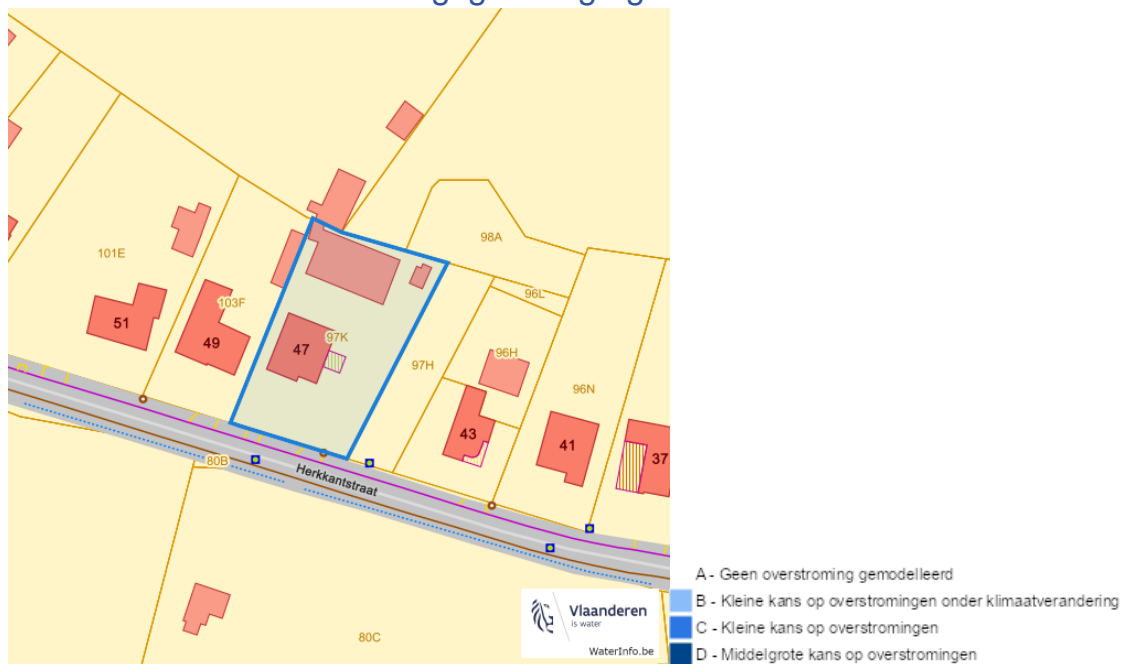


Overstromingsgevoelige gebieden fluviaal (uit waterlopen)



Herkkantstraat 47, 3512 Stevoort

Overstromingsgevoelige gebieden vanuit de zee



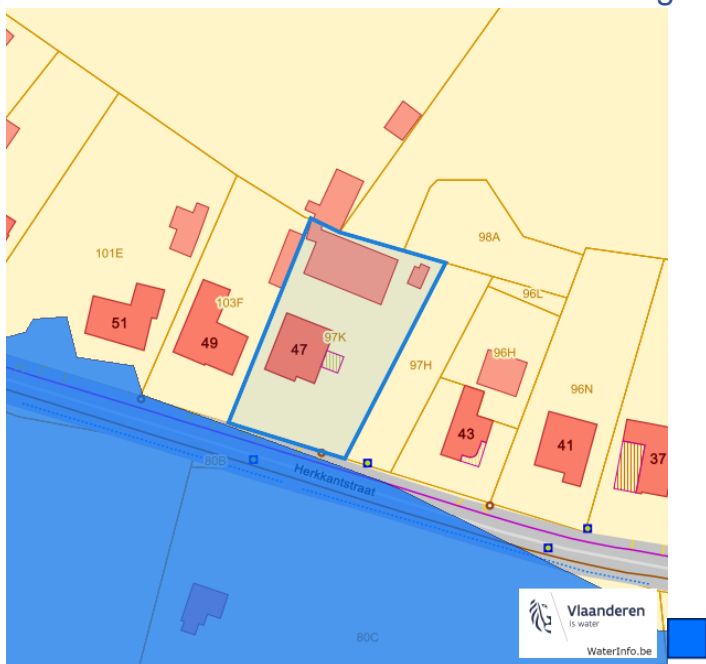
Signaalgebieden



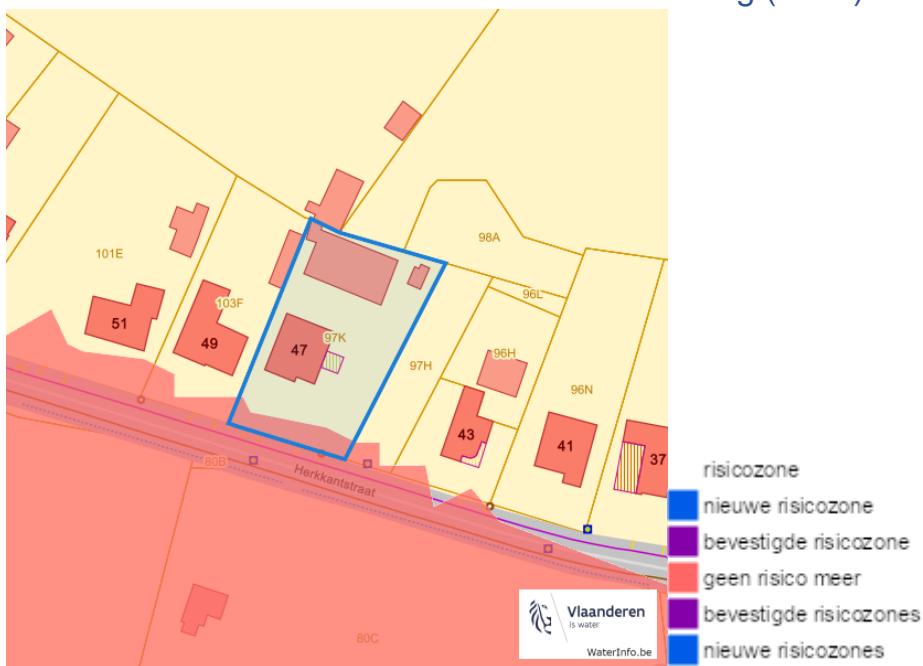
Dossier: 22-018525/002

Herkkantstraat 47, 3512 Stevoort

Recent overstromde gebieden (2017)



Risicozones overstrooming (2017)



Dossier: 22-018525/002

Herkkantstraat 47, 3512 Stevoort

Van nature overstroombare gebieden



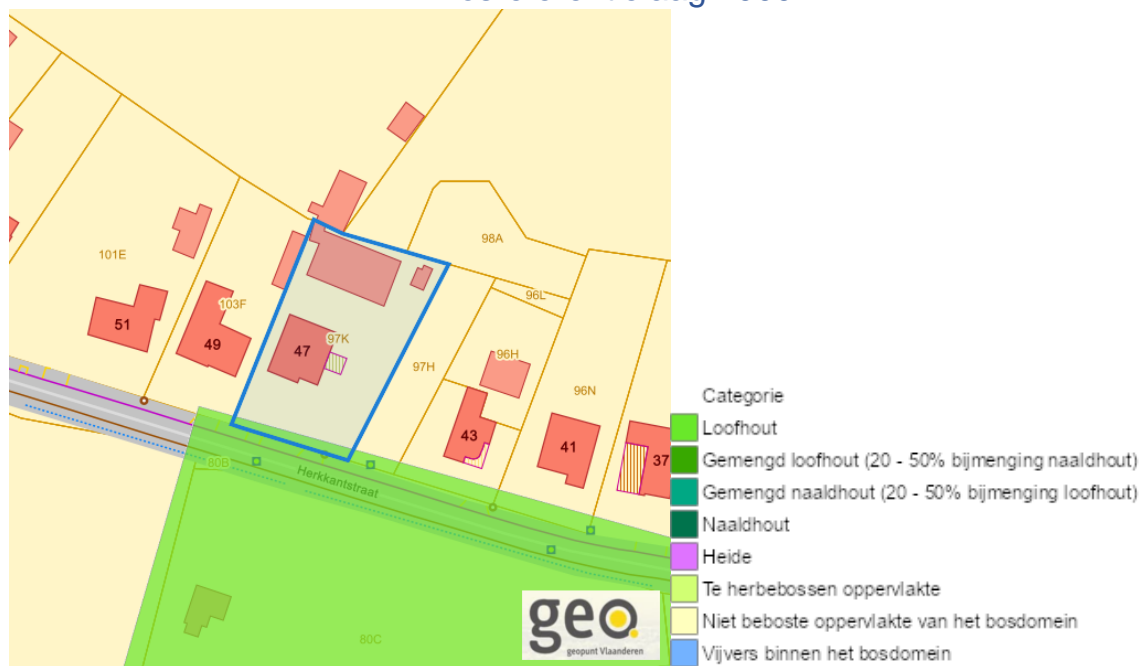
Watergevoelige openruimtegebieden



Dossier: 22-018525/002

 Natuur

Bosreferentielaag 2000



Groenkaart Vlaanderen (2021)

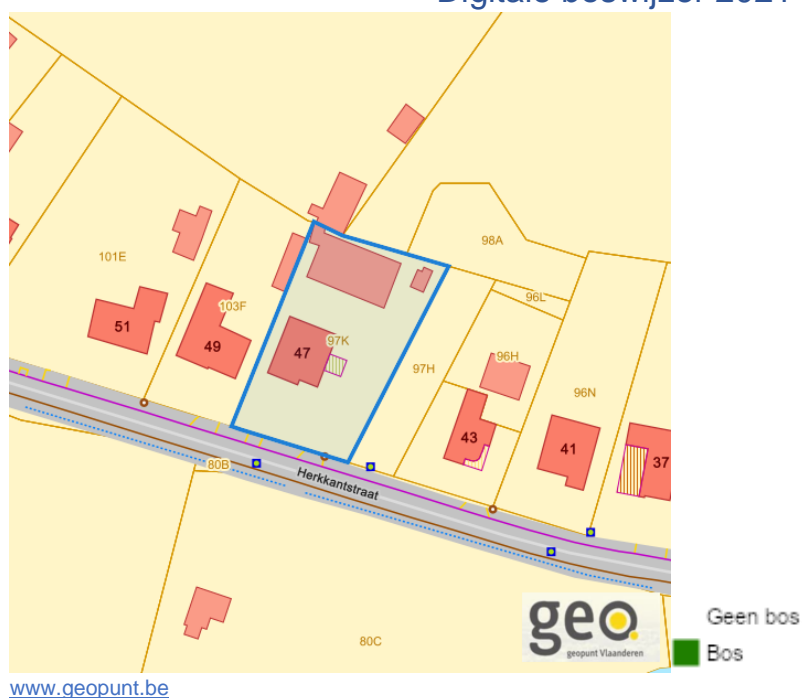


Herkkantstraat 47, 3512 Stevoort

Boskartering 1990



Digitale boswijzer 2021



Dossier: 22-018525/002

Herkkantstraat 47, 3512 Stevoort

Digitale boswijzer 2018



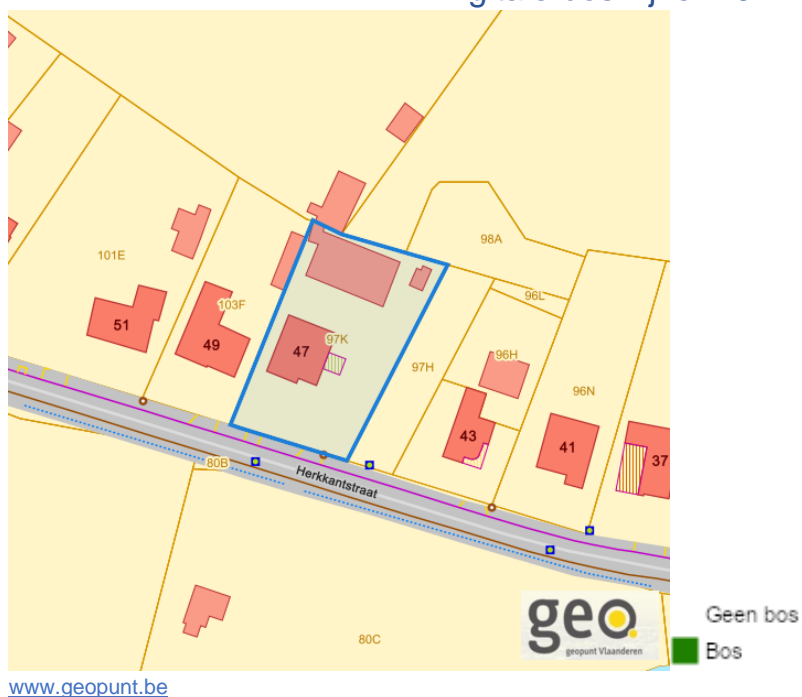
Digitale boswijzer 2015



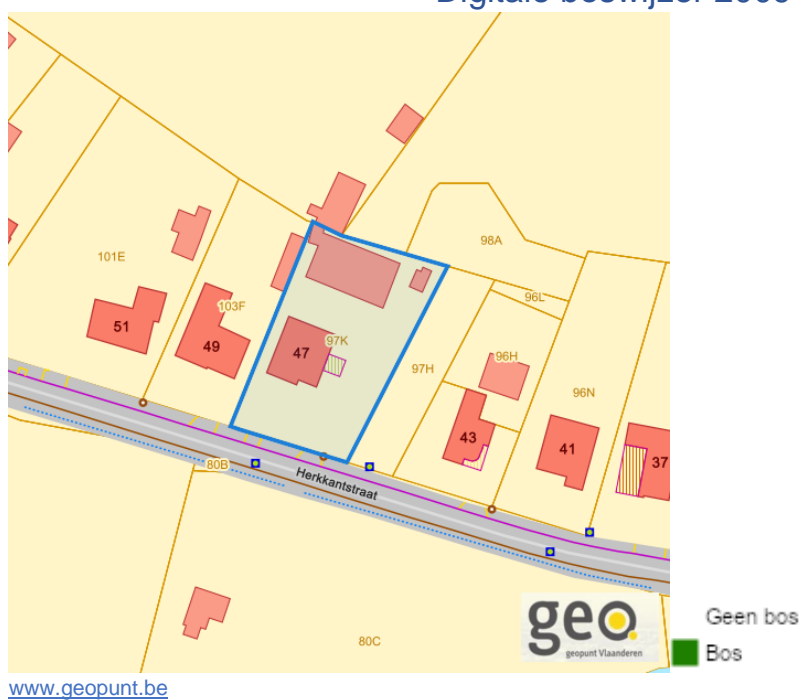
Dossier: 22-018525/002

Herkkantstraat 47, 3512 Stevoort

Digitale boswijzer 2012



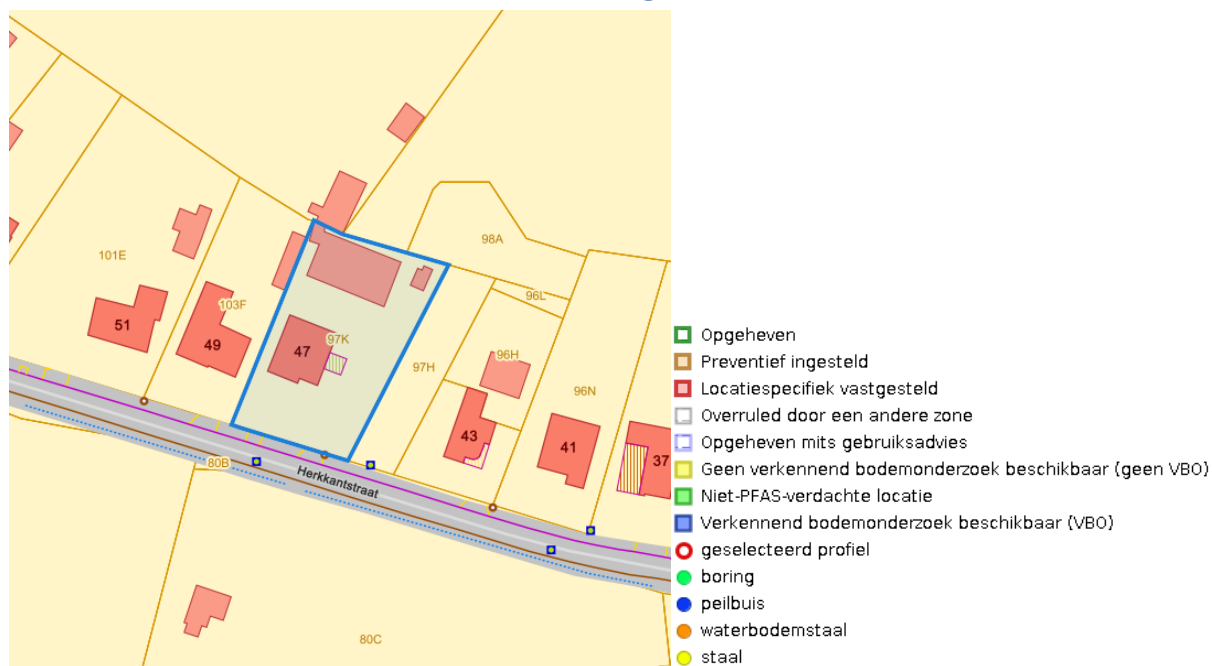
Digitale boswijzer 2009



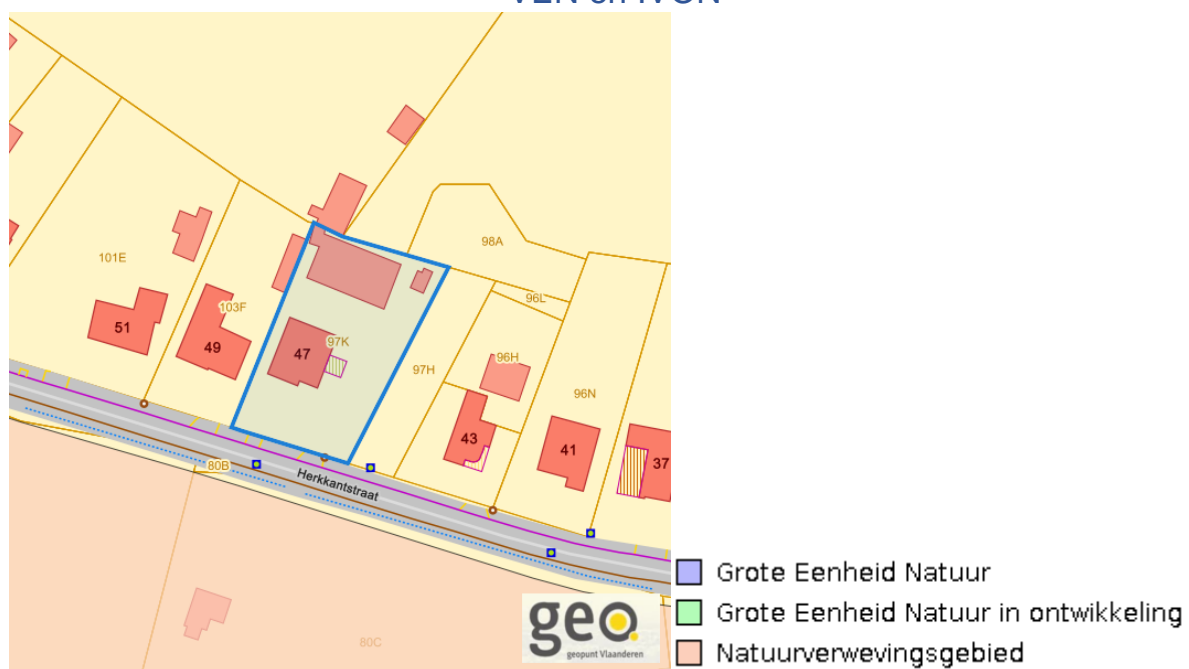
Dossier: 22-018525/002

Herkkantstraat 47, 3512 Stevoort

PFAS



VEN en IVON


www.geopunt.be

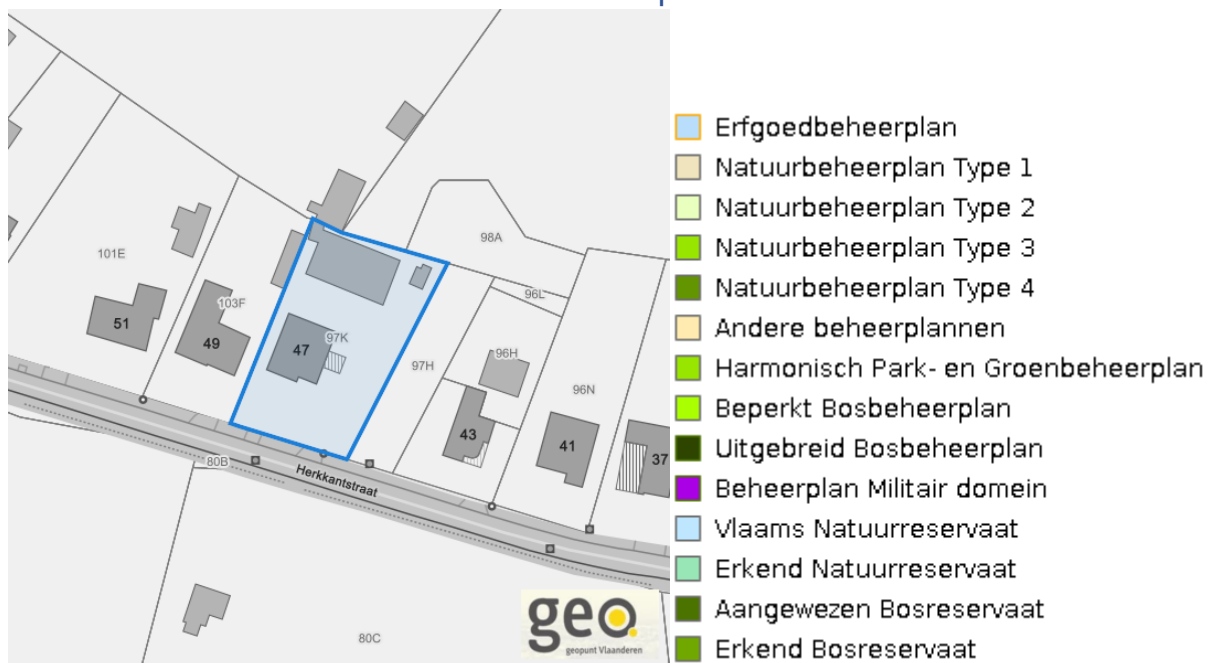
Dossier: 22-018525/002

Jachtterreinen



www.geopunt.be

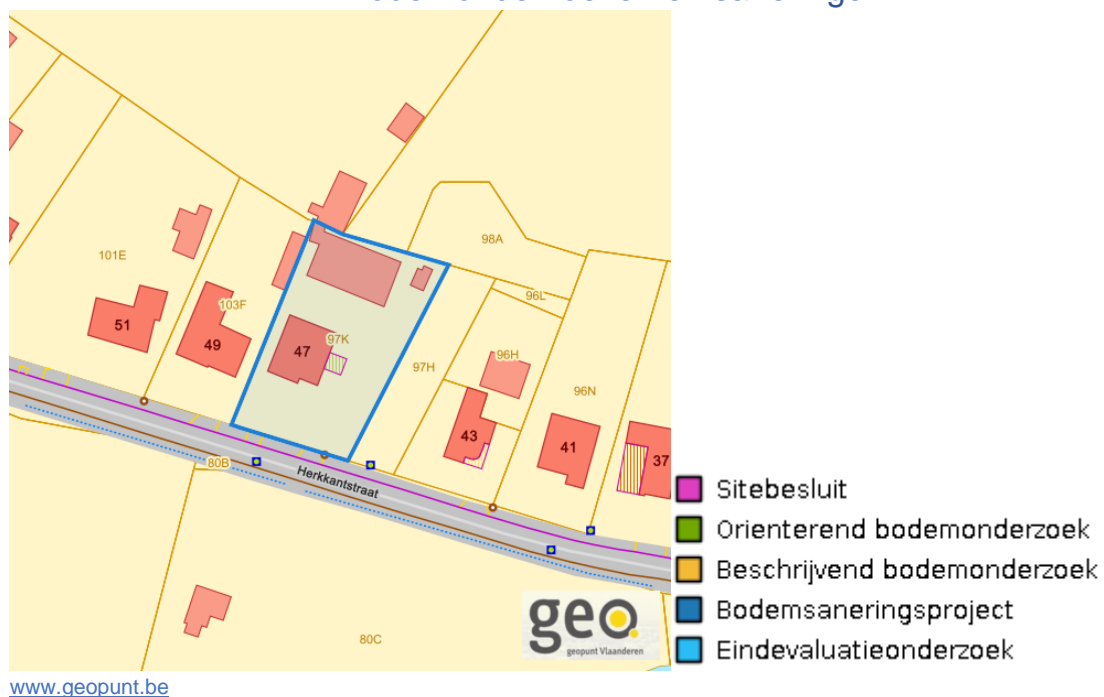
Natuurbeheerplannen



www.geopunt.be

Herkkantstraat 47, 3512 Stevoort

Bodemonderzoeken en saneringen



Dossier: 22-018525/002

Document: DC à la carte - VLANED - DC
Kaarten: 22/10/2024 - v7ypt09e716nf76wtsk1ne8q2s07qirgx3spsav6

Recht van voorkoop

Vlaams voorkooprecht



www.geopunt.be

Recht van voorkoop afbakening



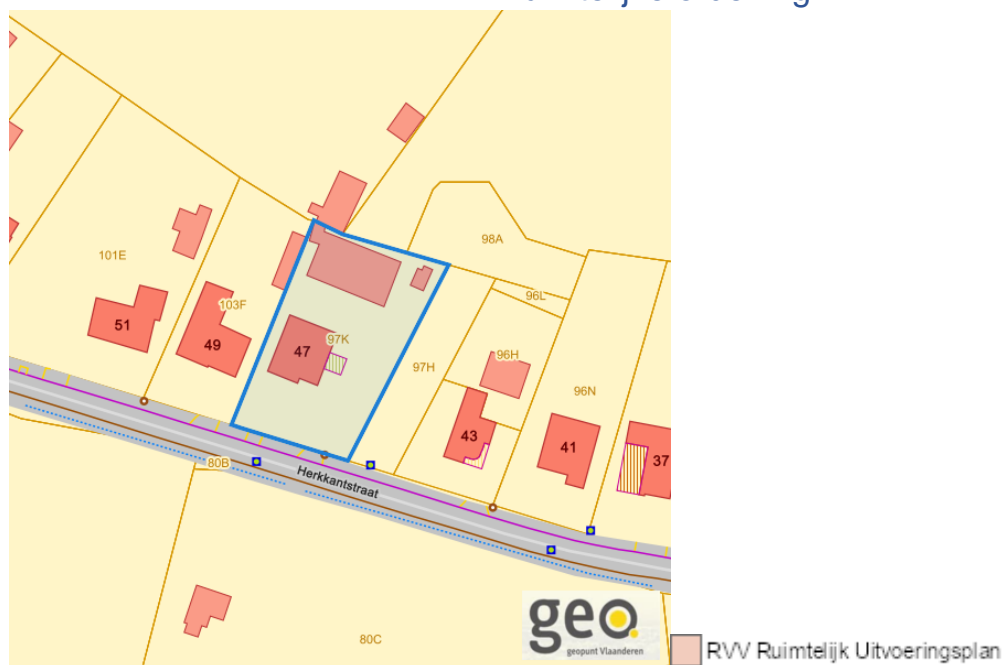
www.geopunt.be

Dossier: 22-018525/002

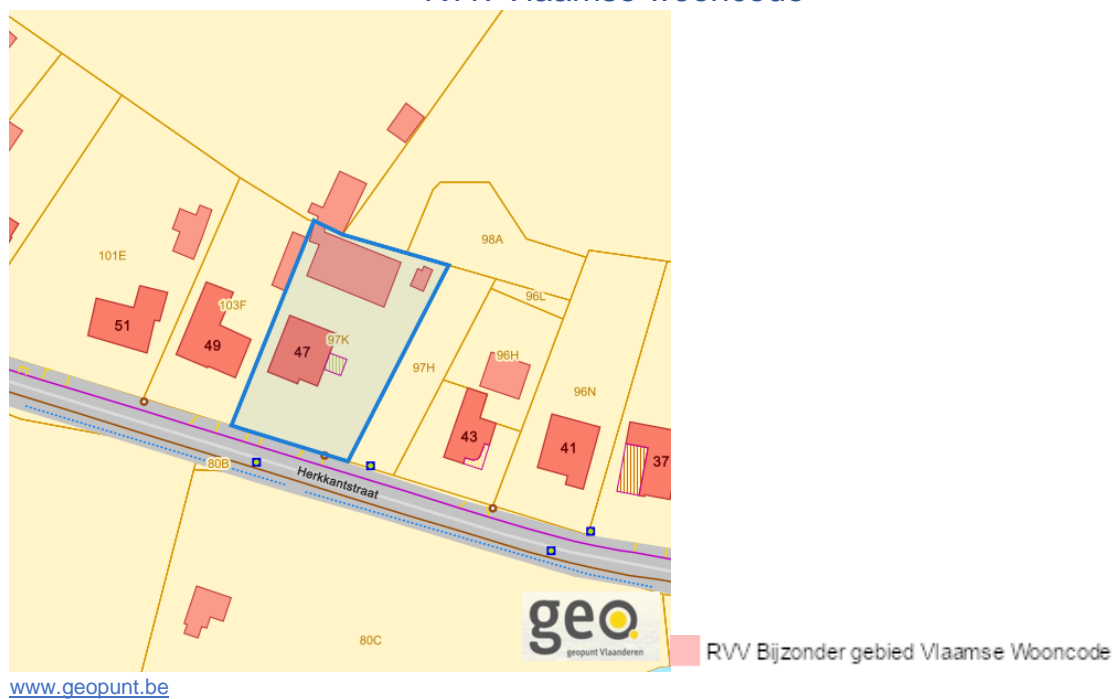
Detailkaarten recht van voorkoop

Detailkaarten recht van voorkoop pagina 1

Rvv: Ruimtelijke ordening



Rvv: Vlaamse wooncode

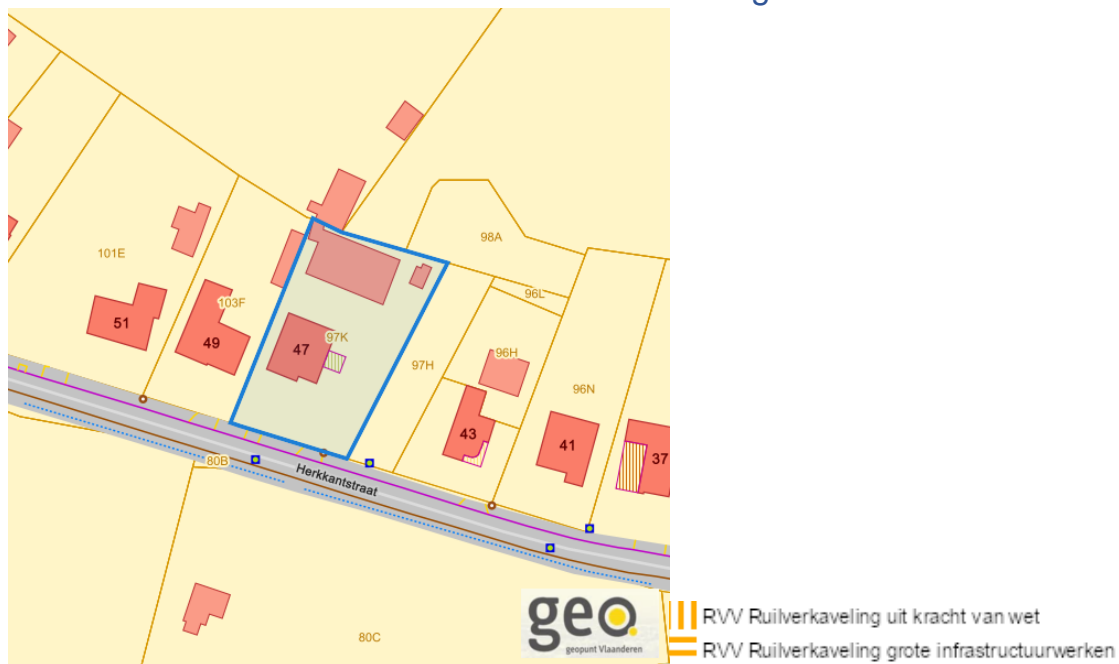


Dossier: 22-018525/002

Herkkantstraat 47, 3512 Stevoort

Detailkaarten recht van voorkoop pagina 2

Rvv: Ruilverkaveling



www.geopunt.be

Rvv: Havengebieden



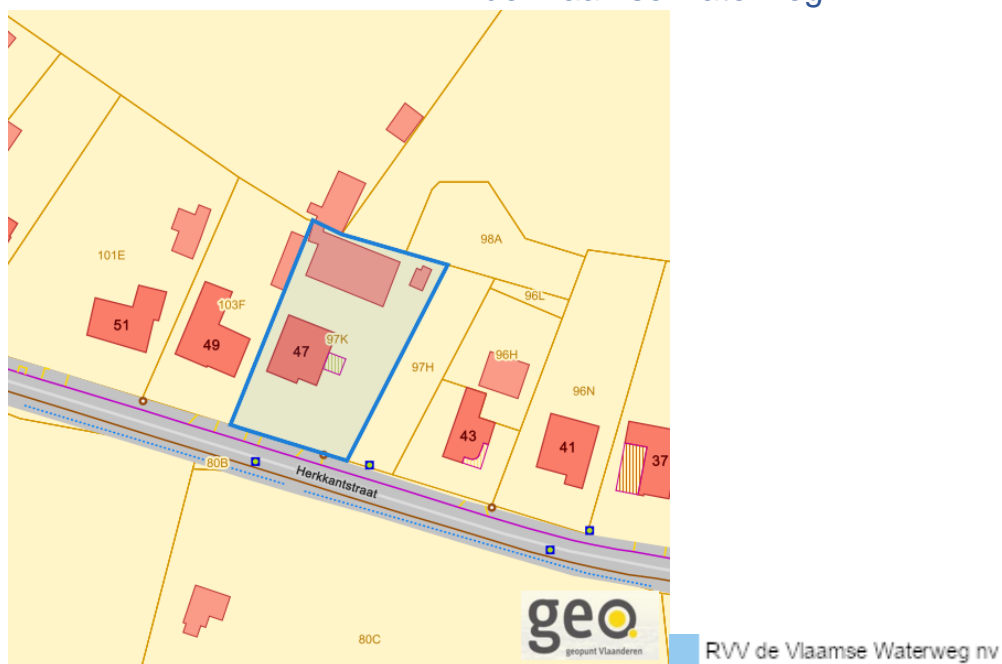
www.geopunt.be

Dossier: 22-018525/002

Herkantstraat 47, 3512 Stevoort

Detailkaarten recht van voorkoop pagina 3

Rvv: de Vlaamse waterweg



www.geopunt.be

Rvv: Complexe Projecten



www.geopunt.be

Dossier: 22-018525/002

Herkkantstraat 47, 3512 Stevoort

Detailkaarten recht van voorkoop pagina 4

Rvv: Oeverzones en overstromingsgebieden



Rvv: Natuureservaten



Dossier: 22-018525/002

Herkkantstraat 47, 3512 Stevoort

Detailkaarten recht van voorkoop pagina 5

Rvv: Landinrichtingsplan en inrichtingsnota



Rvv: Natuurinrichtingsprojecten



Dossier: 22-018525/002

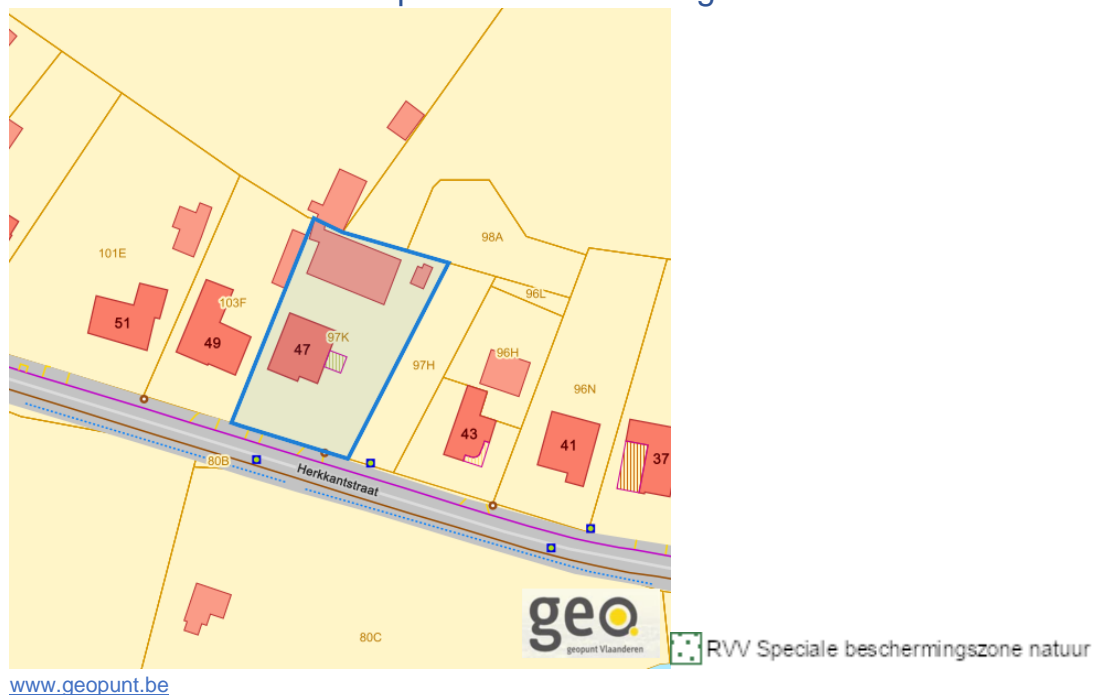
Herkkantstraat 47, 3512 Stevoort

Detailkaarten recht van voorkoop pagina 6

Rvv: Vlaams Ecologisch Network



Rvv: Speciale beschermingszones natuur



Dossier: 22-018525/002

Beschermd onroerend erfgoed



Detailkaarten beschermd onroerend erfgoed

Detailkaarten beschermd onroerend erfgoed pagina 1

Beschermd archeologische sites



Beschermd cultuurhistorische landschappen



Dossier: 22-018525/002

Herkkantstraat 47, 3512 Stevoort

Detailkaarten beschermd onroerend erfgoed pagina 2

Beschermd monumenten



Beschermd overgangszones




Dossier: 22-018525/002

Herkkantstraat 47, 3512 Stevoort

Detailkaarten beschermd onroerend erfgoed pagina 3

Beschermd stads en dorpsgezichten



 Beschermd stads- en dorpsgezicht

Dossier: 22-018525/002

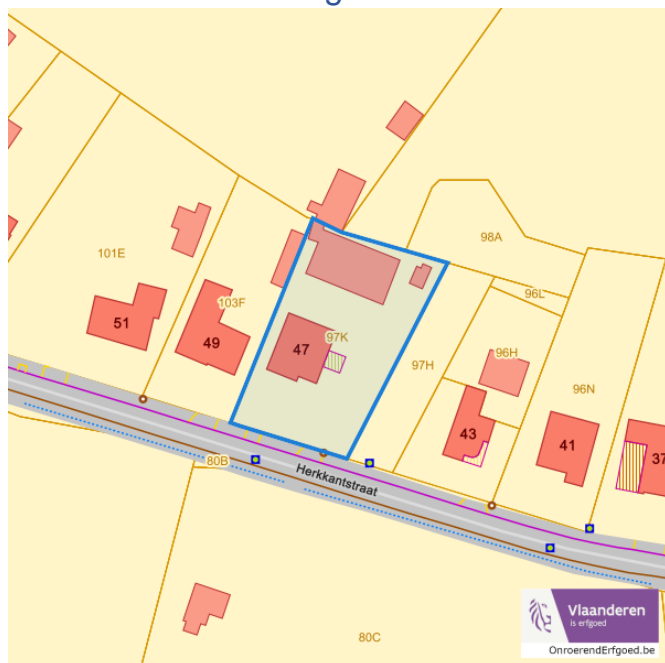
Vastgestelde inventarissen



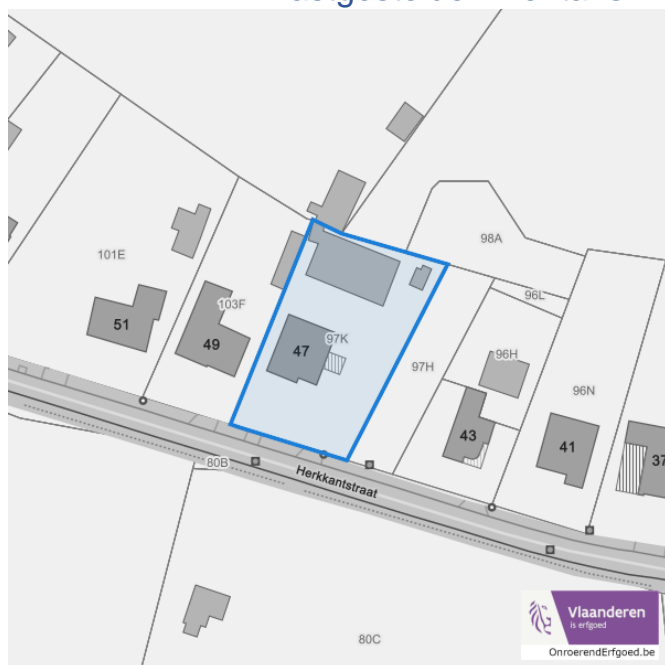
Detailkaarten vastgestelde inventarissen

Detailkaarten vastgestelde inventaris pagina 1

Vastgestelde inventaris: Archeologische zones


 Vastgestelde afgebakende archeologische zone

Vastgestelde inventaris: Bouwkundig erfgoed


 Item uit de vastgestelde inventaris bouwkundig erfgoed

Dossier: 22-018525/002

Herkkantstraat 47, 3512 Stevoort

Detailkaarten vastgestelde inventaris pagina 2

Vastgestelde inventaris: Houtige beplanting met erfgoedwaarde



Vastgestelde inventaris: Historische tuinen en parken

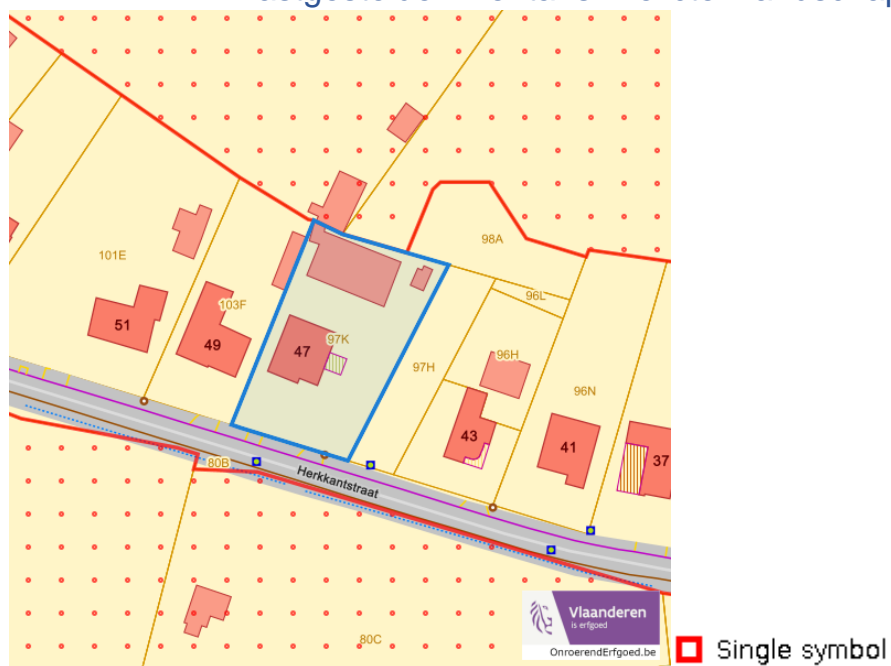


Dossier: 22-018525/002

Herkkantstraat 47, 3512 Stevoort

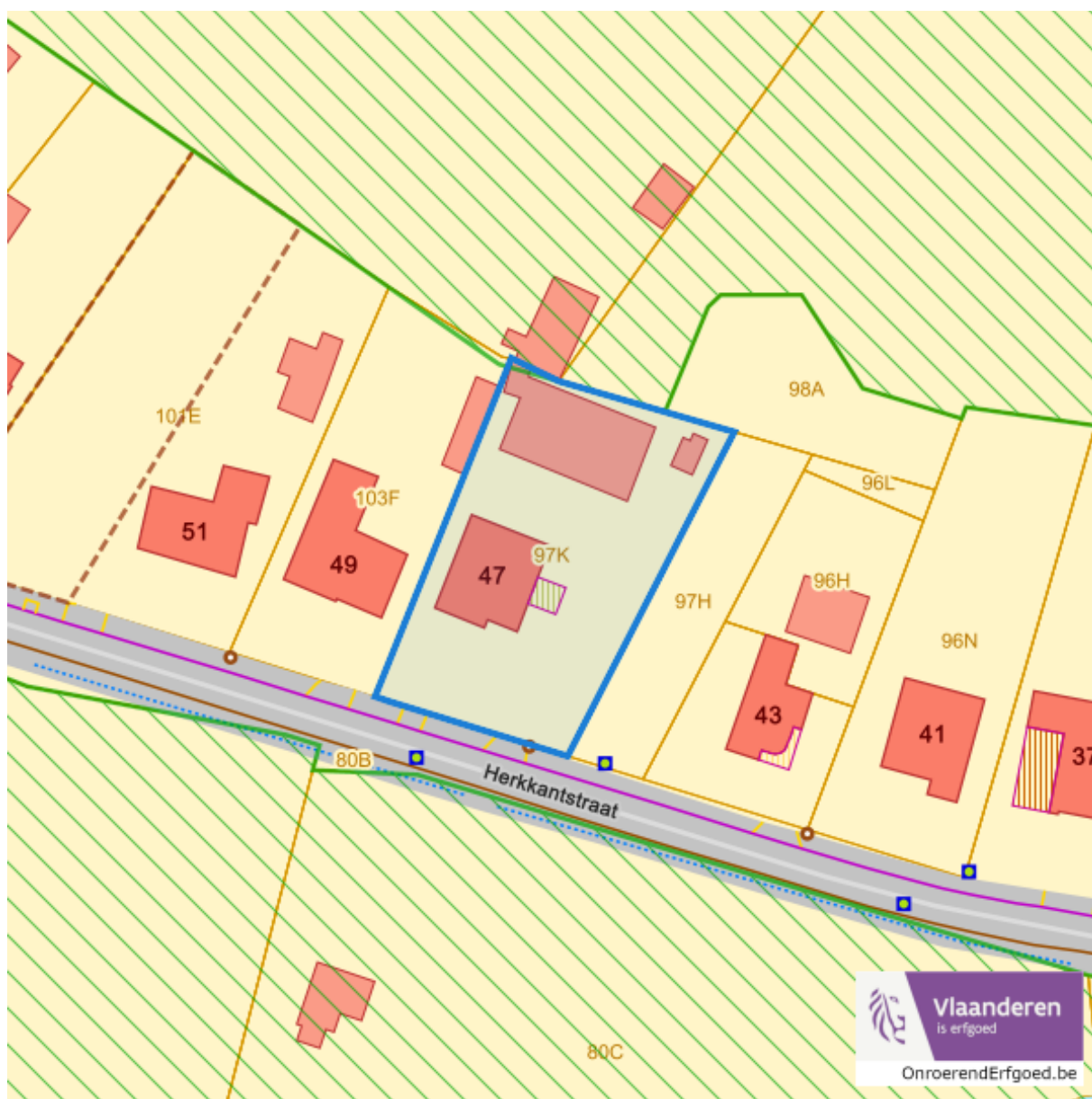
Detailkaarten vastgestelde inventaris pagina 3

Vastgestelde inventaris: Relicten landschapsatlas



Dossier: 22-018525/002

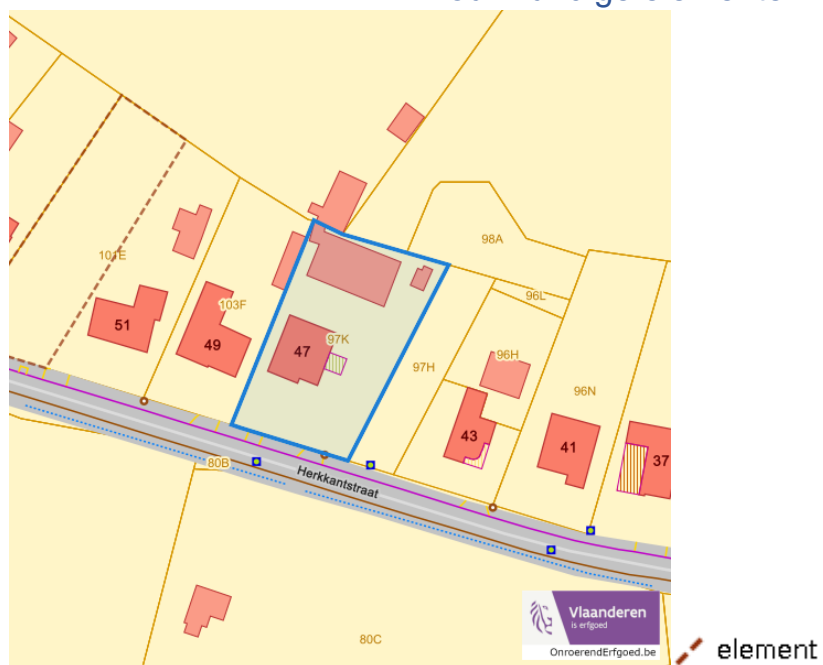
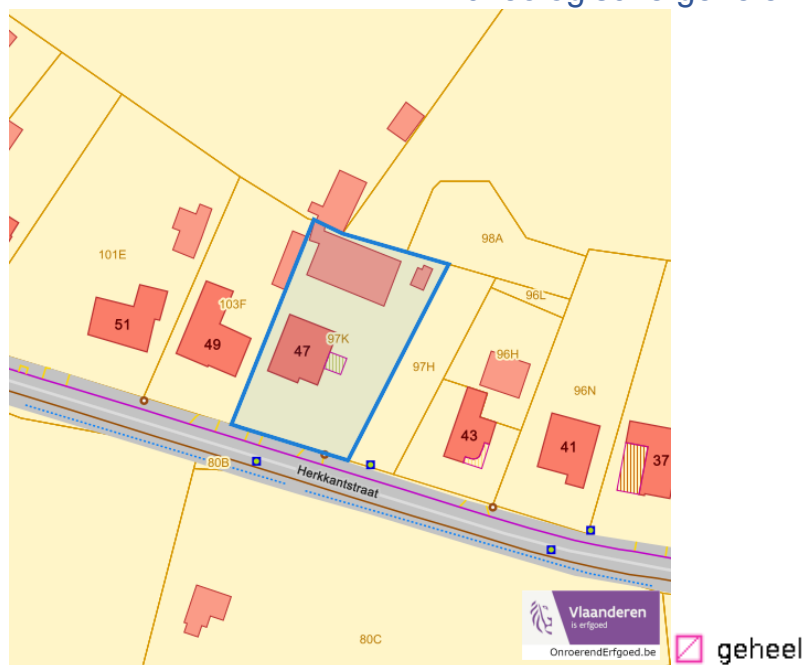
Wetenschappelijke inventarissen



Dossier: 22-018525/002

Detailkaarten wetenschappelijke inventarissen

Detailkaarten wetenschappelijke inventarissen pagina 1

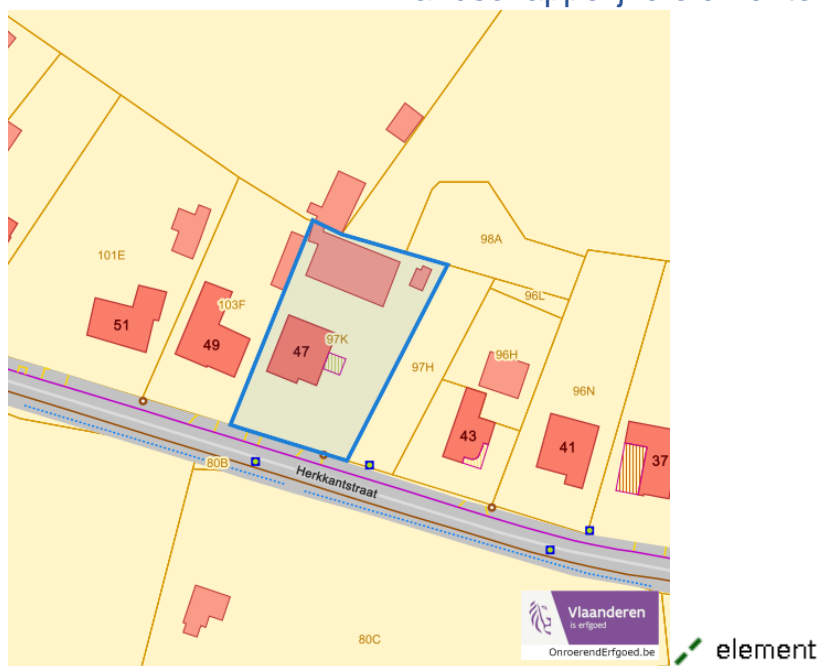
Bouwkundige elementen**Archeologische gehelen**

Dossier: 22-018525/002

Herkkantstraat 47, 3512 Stevoort

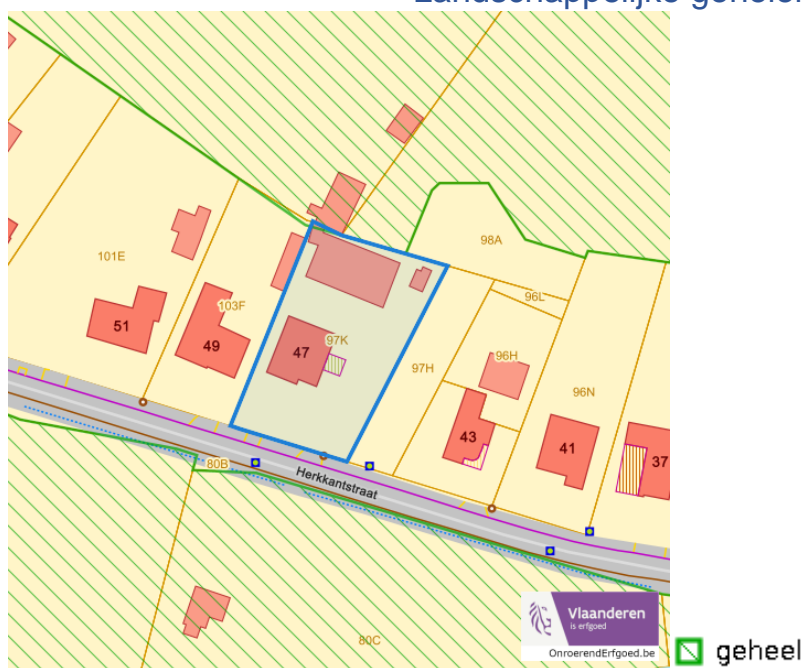
Detailkaarten wetenschappelijke inventarissen pagina 2

Landschappelijke elementen



element

Landschappelijke gehelen



geheel

Dossier: 22-018525/002

Unesco werelderfgoed



Detailkaarten Unesco werelderfgoed

Unesco: Bufferzones



Unesco: Kernzones



Historische kaarten

Atlas der Buurtwegen (ca 1840)



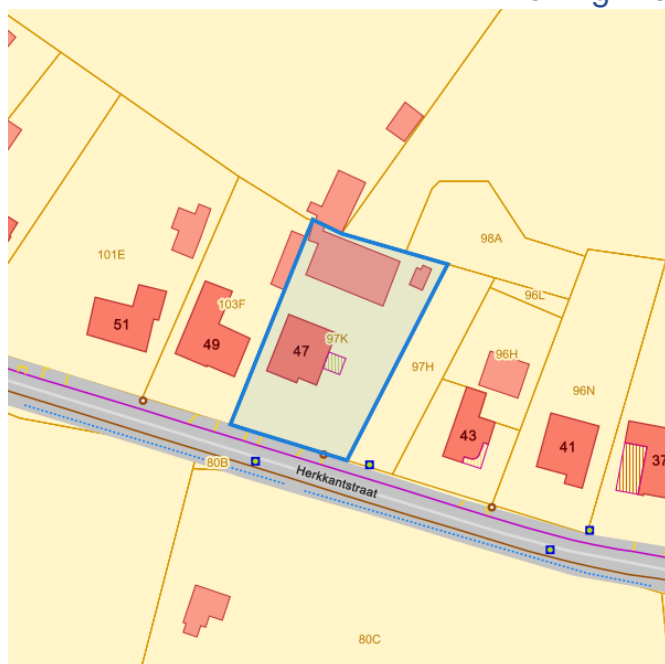
www.geopunt.be

Dossier: 22-018525/002

Document: DC à la carte - VLANED - DC
Kaarten: 22/10/2024 - v7ypt09e716nf76wtsk1ne8q2s07qirgx3spsav6

 Wonen

Woningkwaliteit



- Woningen met een conformiteitsattest
- Panden met een herstellvordering
- Vlaamse inventaris van ongeschikte en onbewoonbare woningen

www.geopunt.be

Conformiteitsattest gemeente beperkte duurtijd



Conformiteitsattest beperkte duurtijd

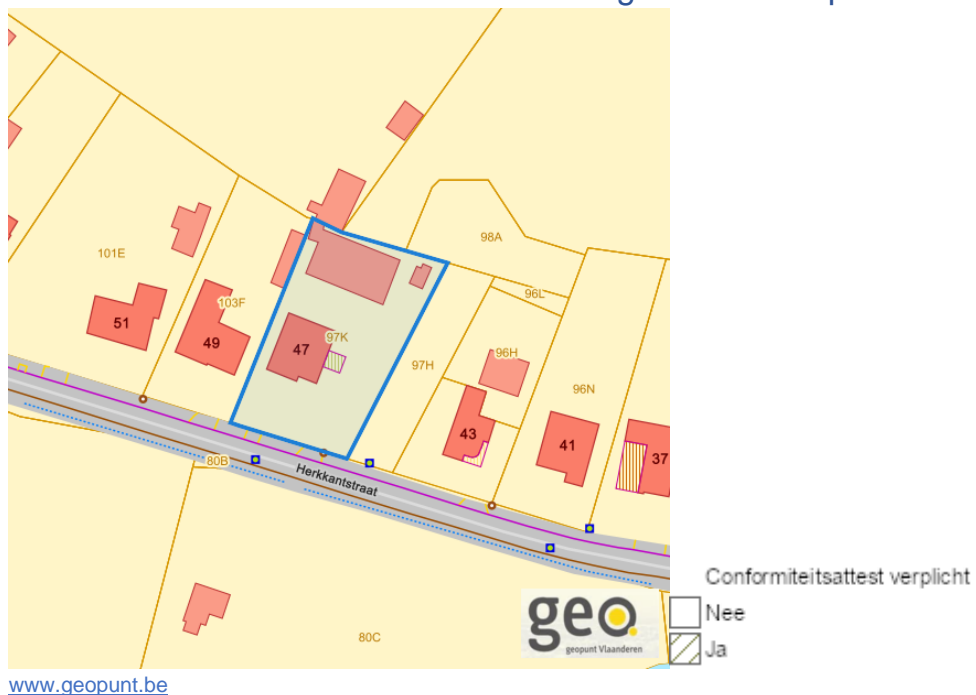
- Nee
- Ja

www.geopunt.be

Dossier: 22-018525/002

Herkkantstraat 47, 3512 Stevoort

Conformiteitsattest gemeente verplicht



Dossier: 22-018525/002