

DC à la carte



Aan Het Cijnsbroek, 3512 Stevoort
71055B0080/00B000, 71055B0080/00C000

Locatie
Omgeving
Kadaster
Gewestplan
Water
Natuur
Recht van voorkoop
Beschermd onroerend erfgoed
Vastgestelde inventarissen
Wetenschappelijke inventarissen
Unesco werelderfgoed
Historische kaarten
Wonen

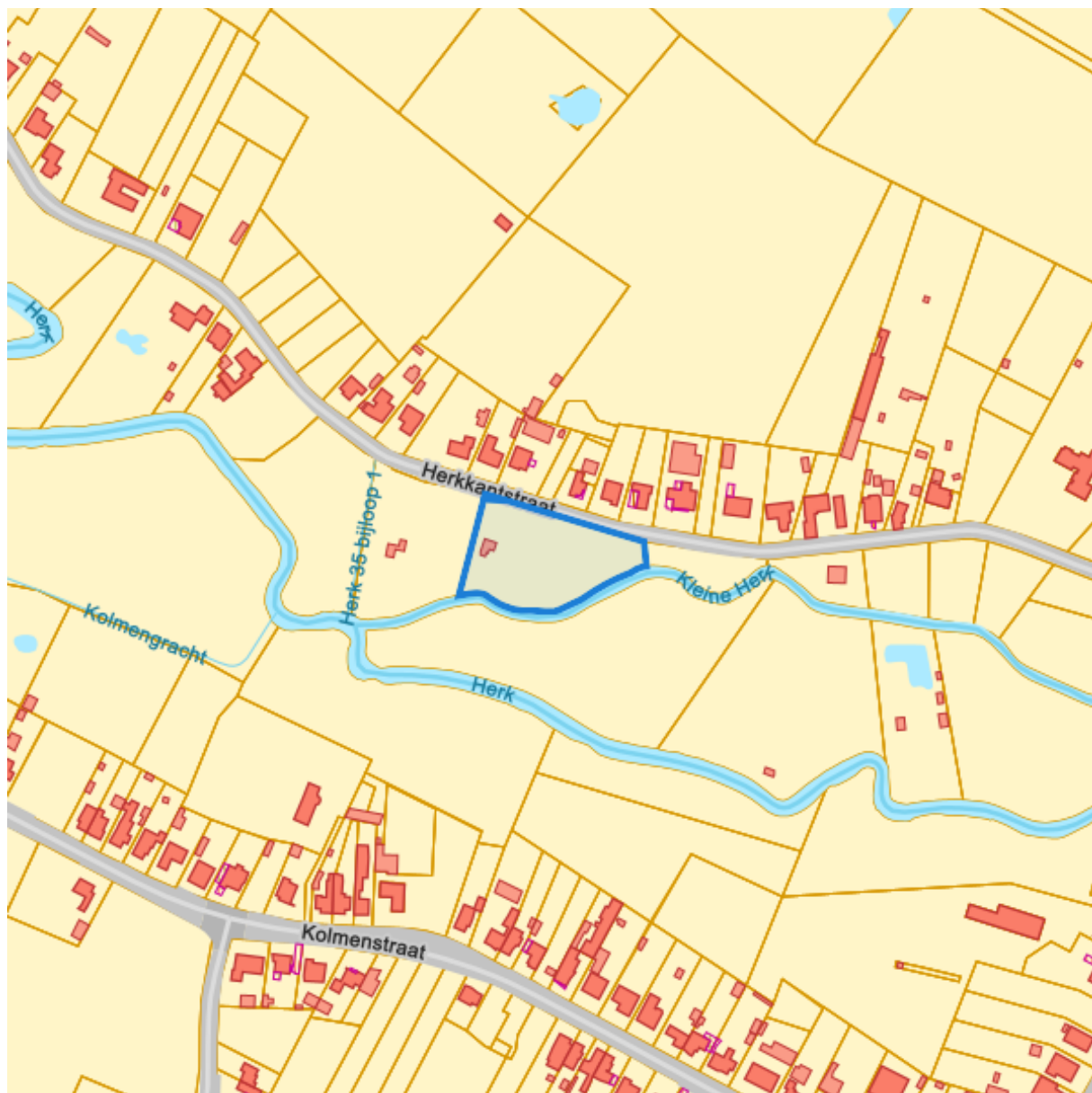
Dossier: 22-018525/002

Locatie



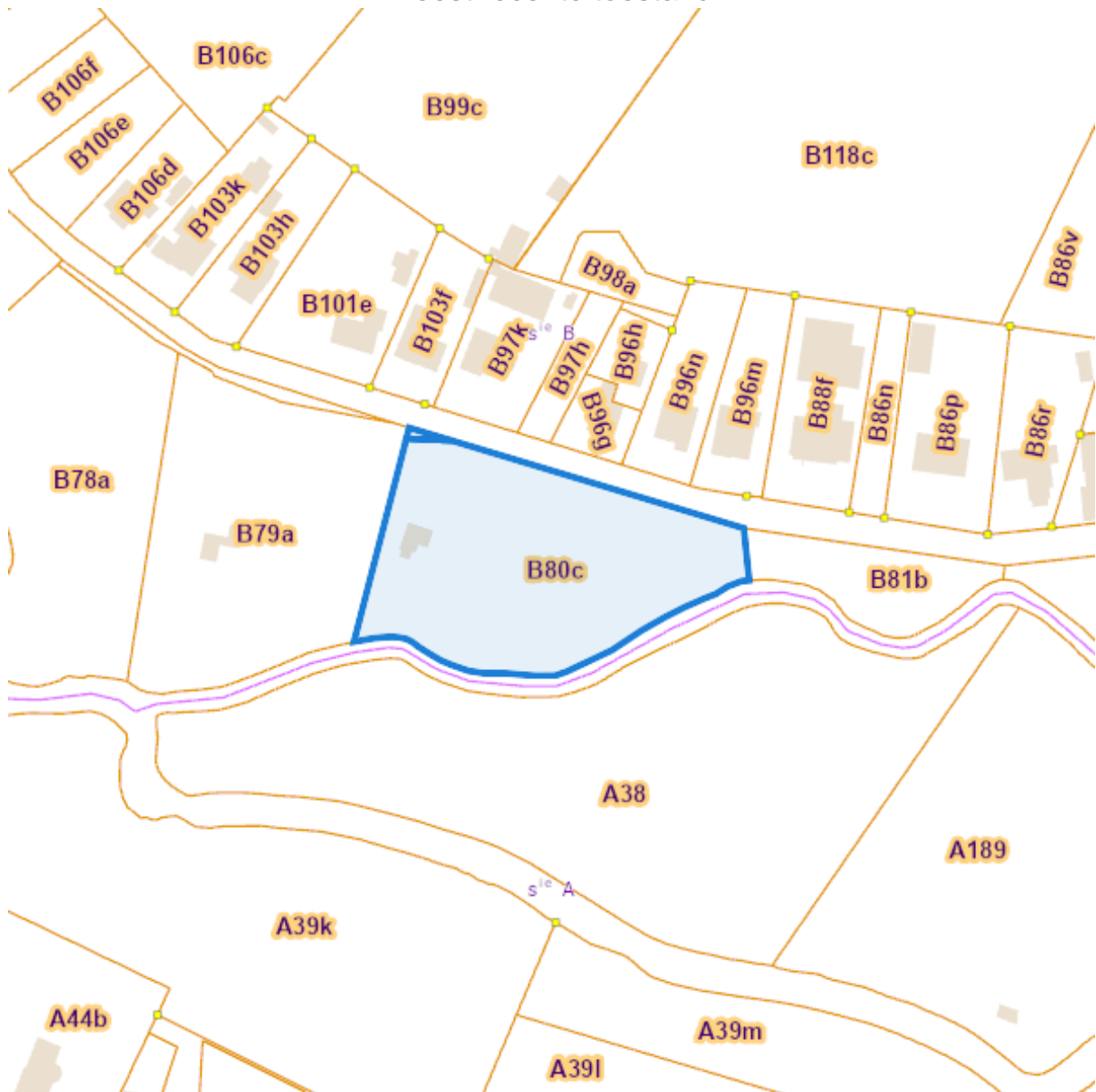
Dossier: 22-018525/002

Omgeving



Kadaster

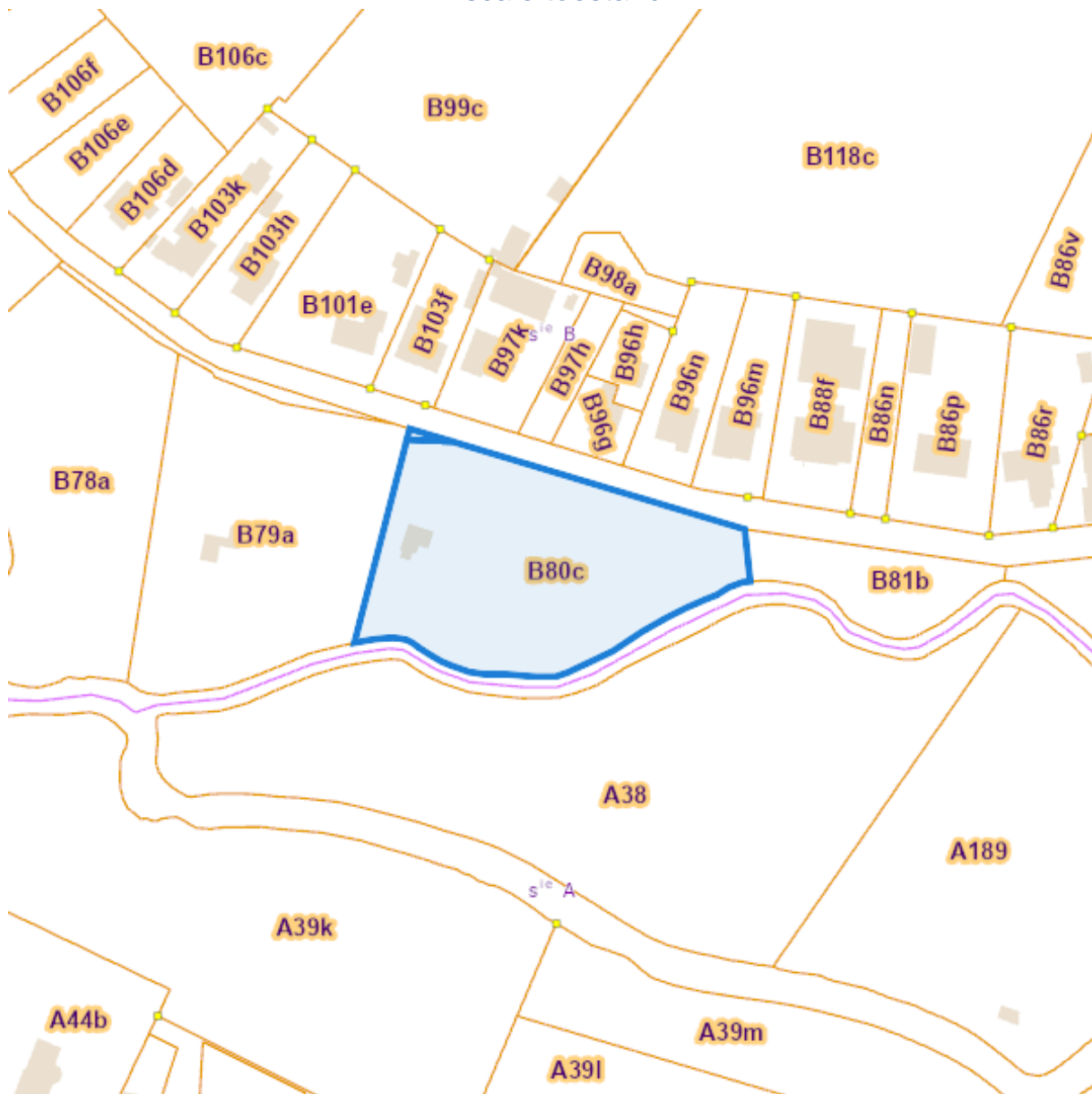
Meest recente toestand



eservices.minfin.fgov.be

Dossier: 22-018525/002

Fiscale toestand



eservices.minfin.fgov.be

Gewestplan



www.geopunt.be
Gewestplan legende

Dossier: 22-018525/002

Water

Overstromingsgevoelige gebieden pluviaal (door hevige neerslag)



Overstromingsgevoelige gebieden fluviaal (uit waterlopen)



Overstromingsgevoelige gebieden vanuit de zee

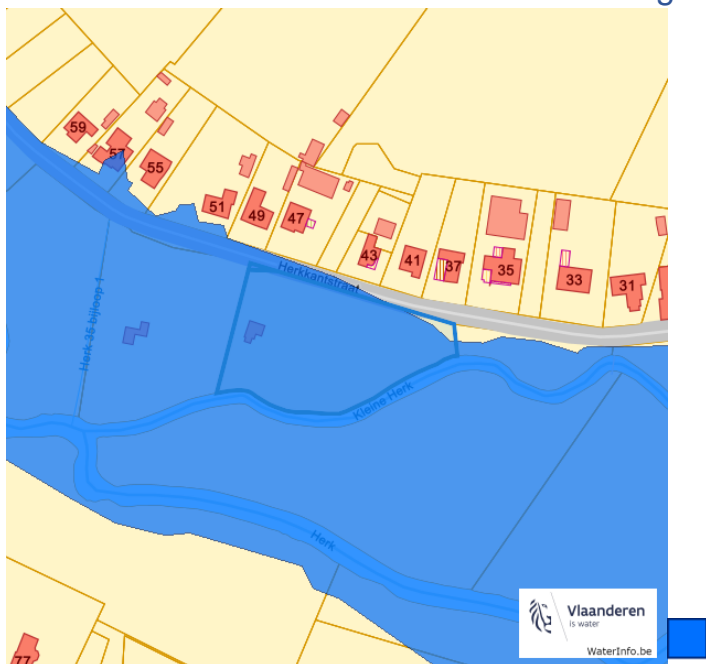


Signaalgebieden

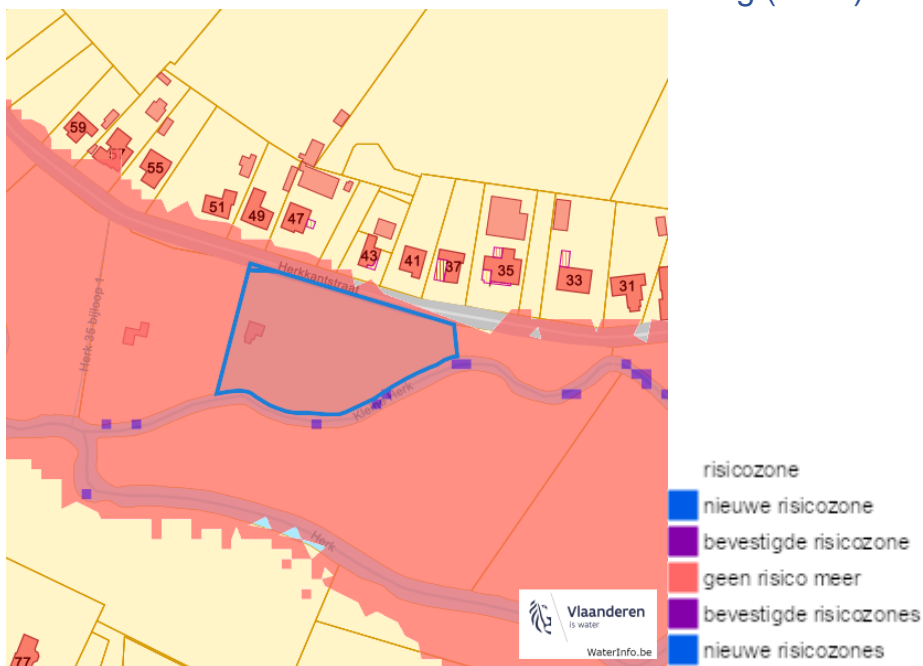


Aan Het Cijnsbroek, 3512 Stevoort

Recent overstromde gebieden (2017)



Risicozones overstrooming (2017)

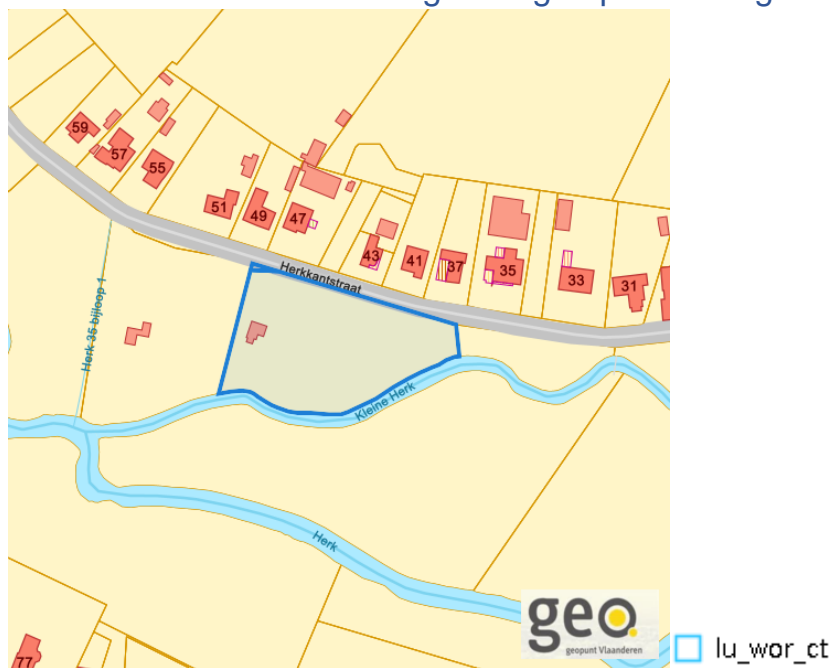


Dossier: 22-018525/002

Van nature overstroombare gebieden

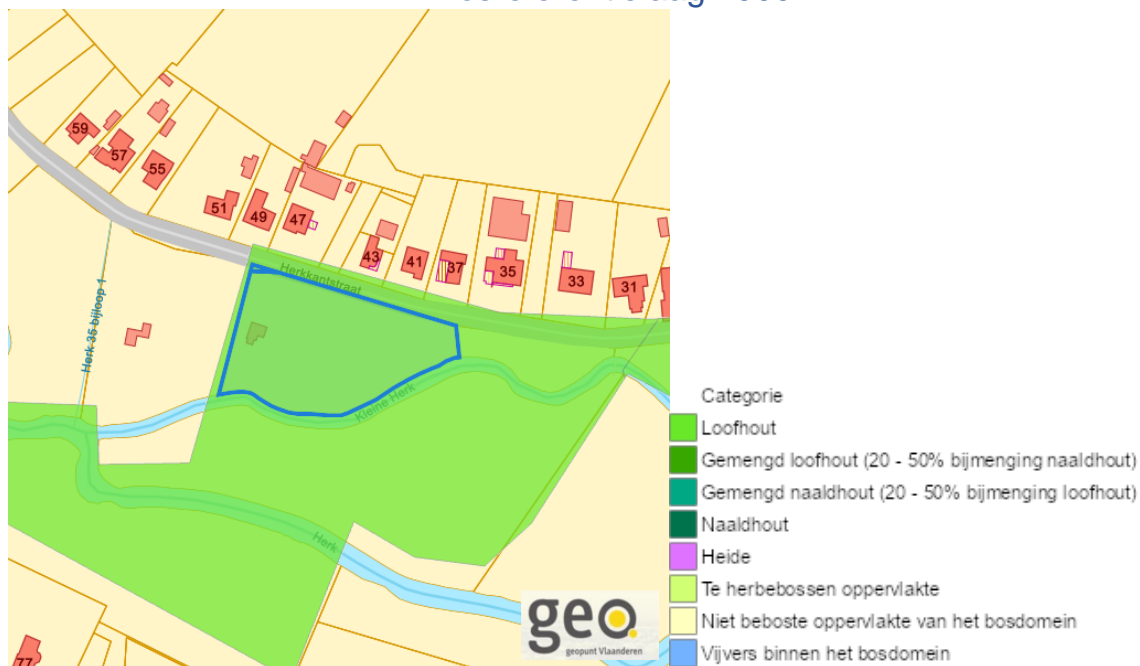


Watergevoelige openruimtegebieden



Natuur

Bosreferentielaag 2000



Groenkaart Vlaanderen (2021)

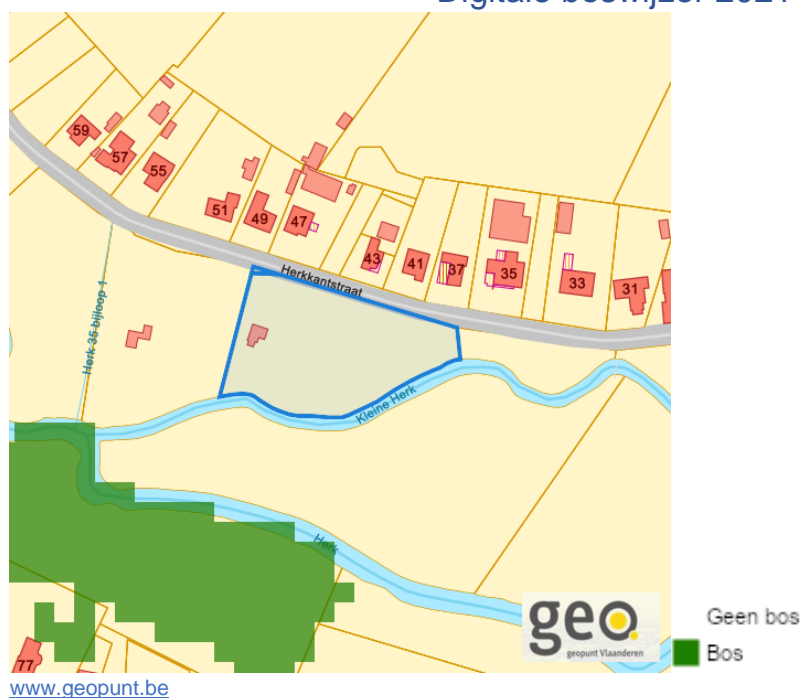


Aan Het Cijnsbroek, 3512 Stevoort

Boskartering 1990



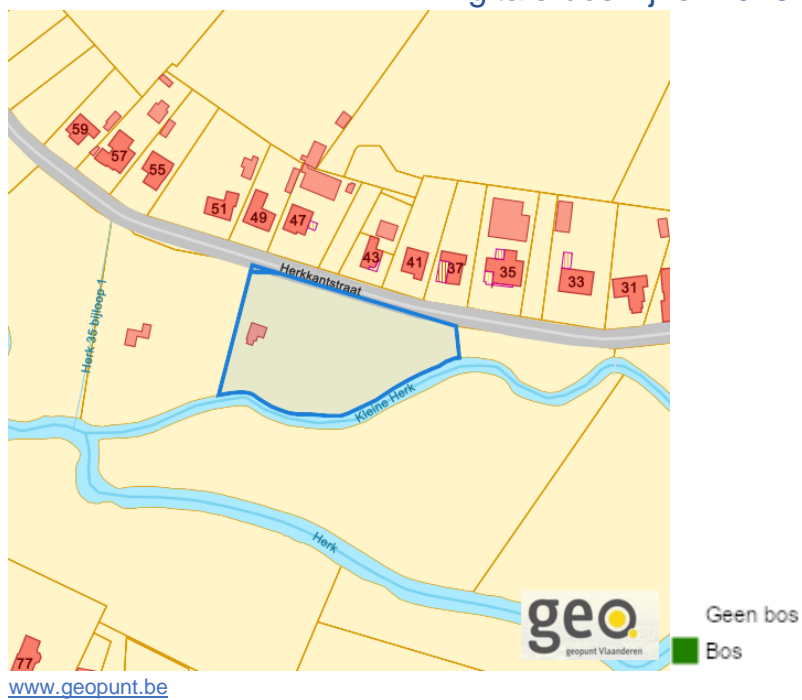
Digitale boswijzer 2021



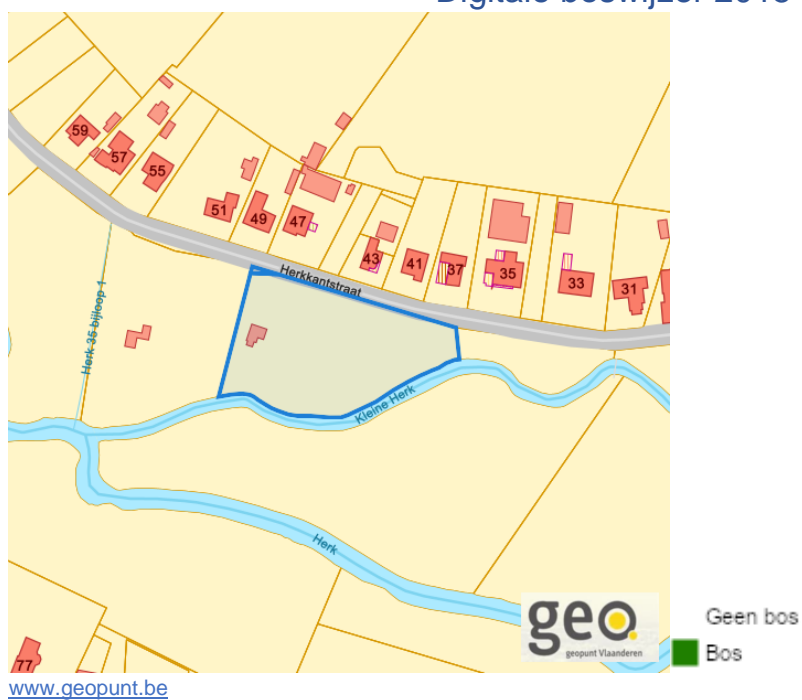
Dossier: 22-018525/002

Aan Het Cijnsbroek, 3512 Stevoort

Digitale boswijzer 2018



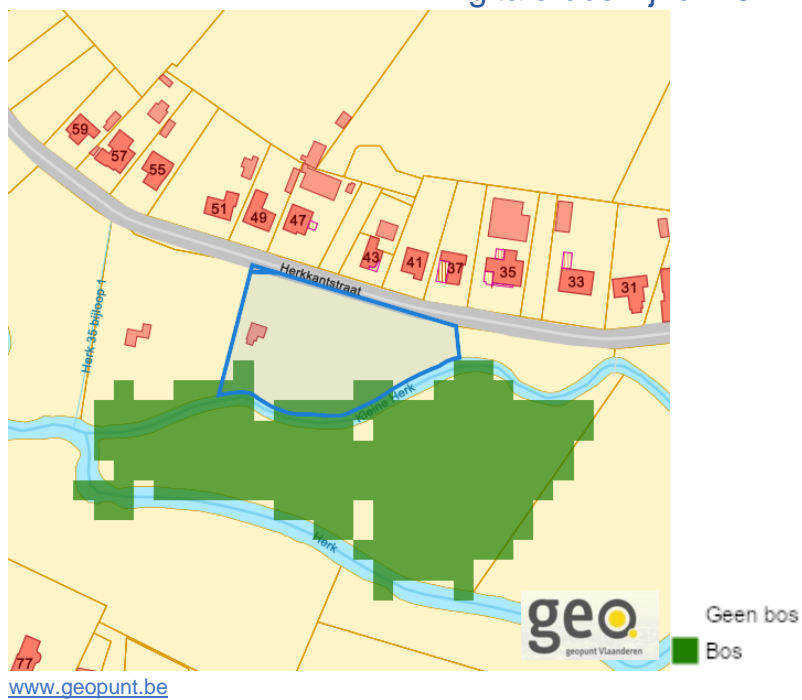
Digitale boswijzer 2015



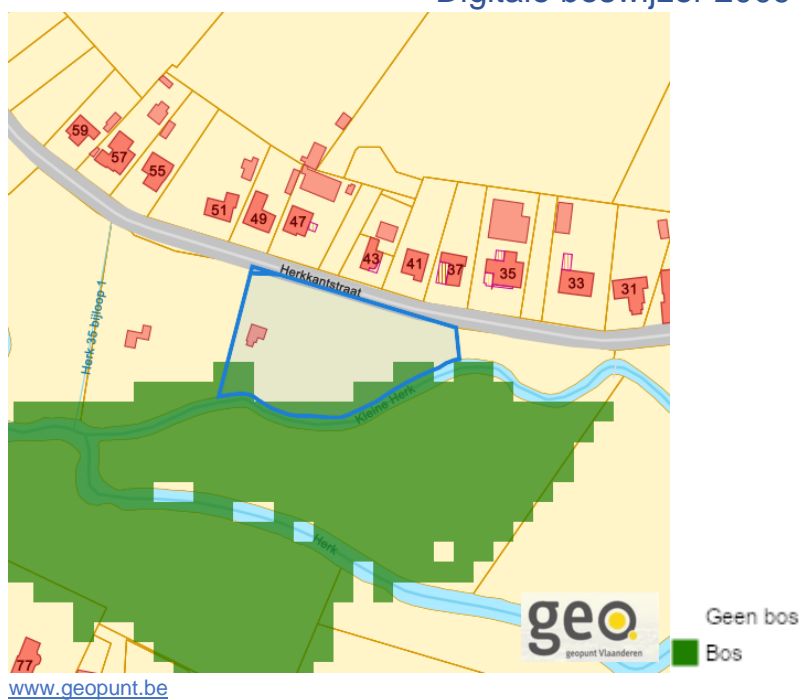
Dossier: 22-018525/002

Aan Het Cijnsbroek, 3512 Stevoort

Digitale boswijzer 2012



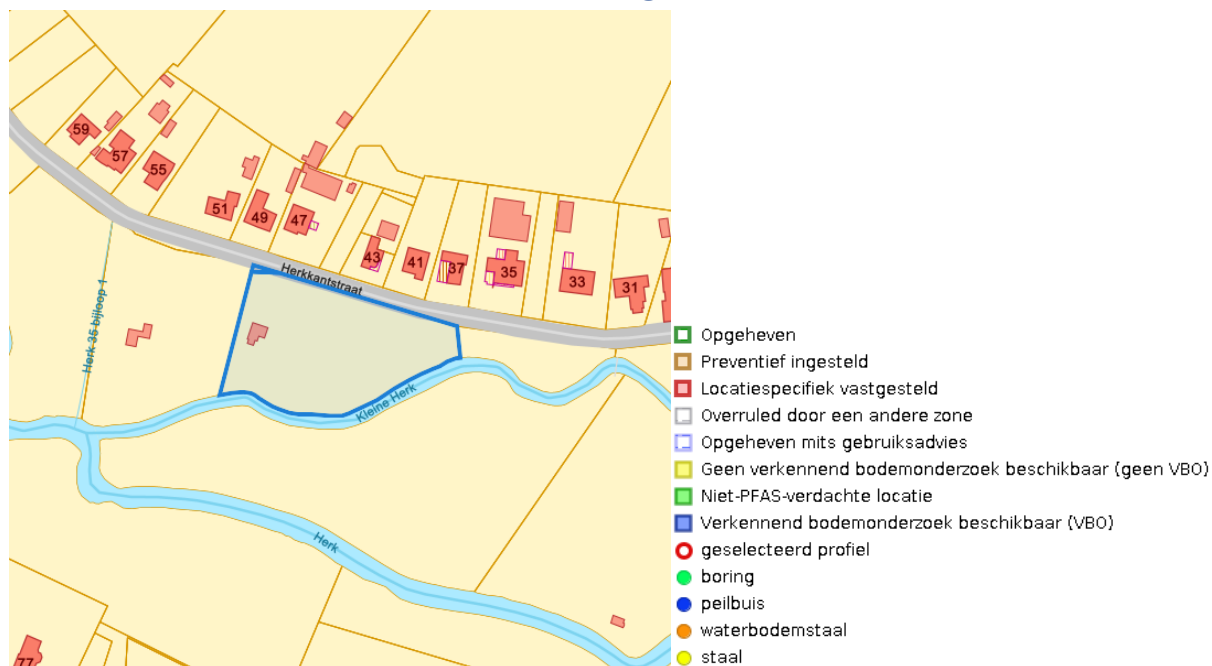
Digitale boswijzer 2009



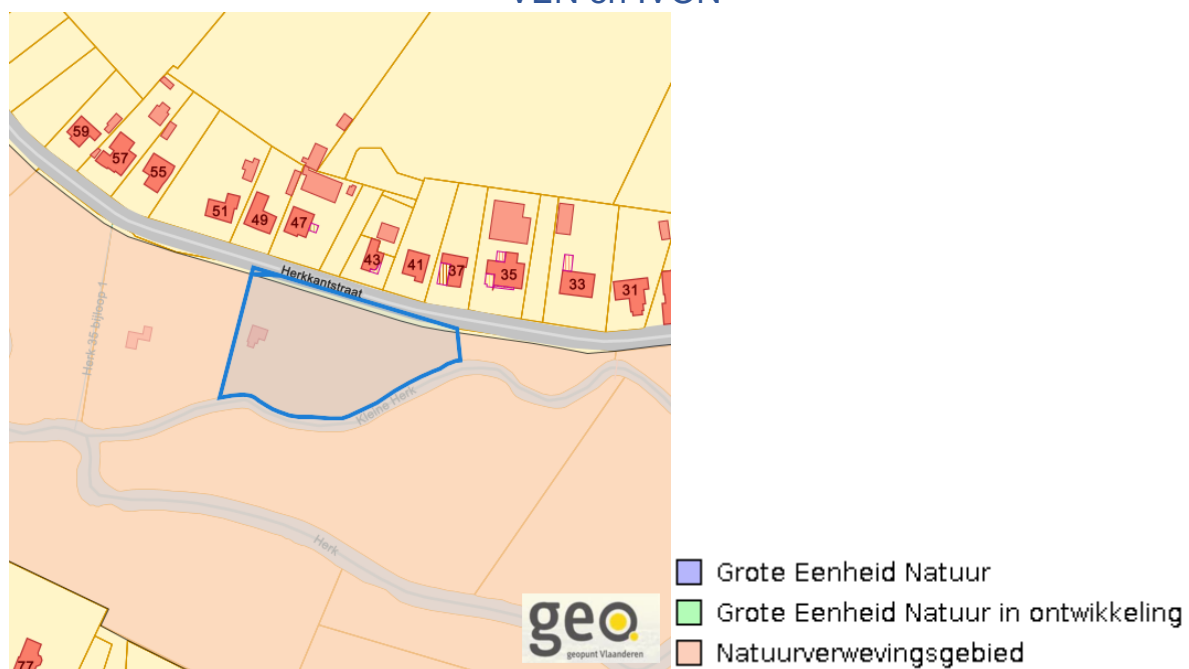
Dossier: 22-018525/002

Aan Het Cijnsbroek, 3512 Stevoort

PFAS



VEN en IVON


www.geopunt.be

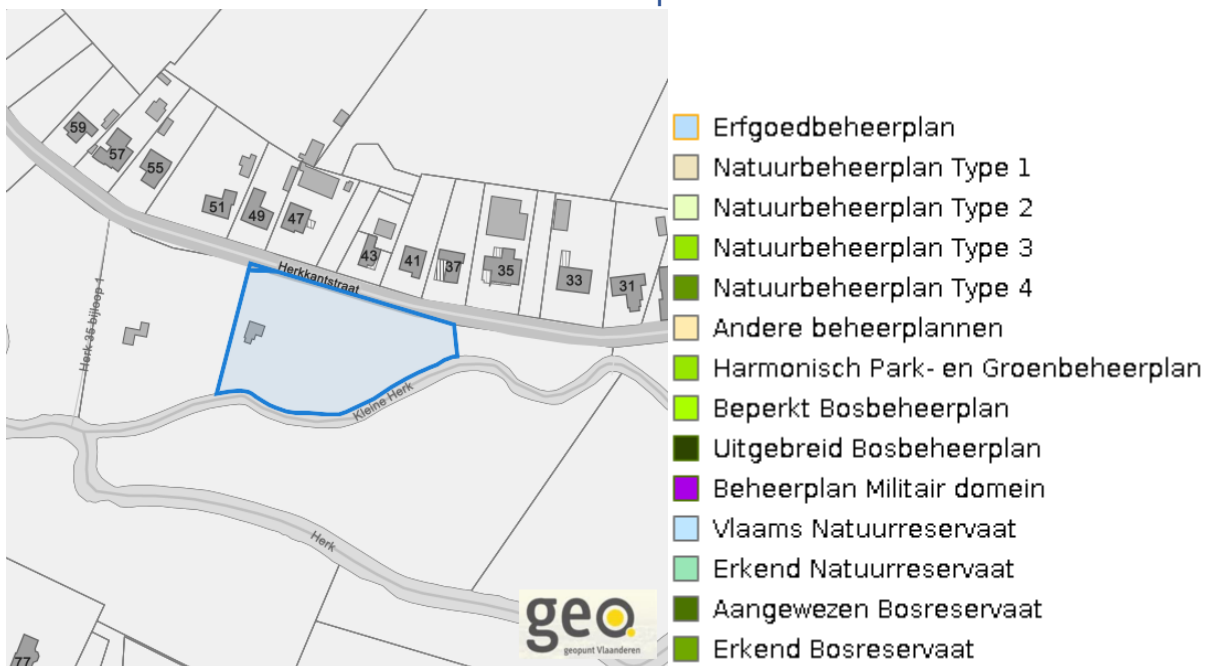
Dossier: 22-018525/002

Jachtterreinen



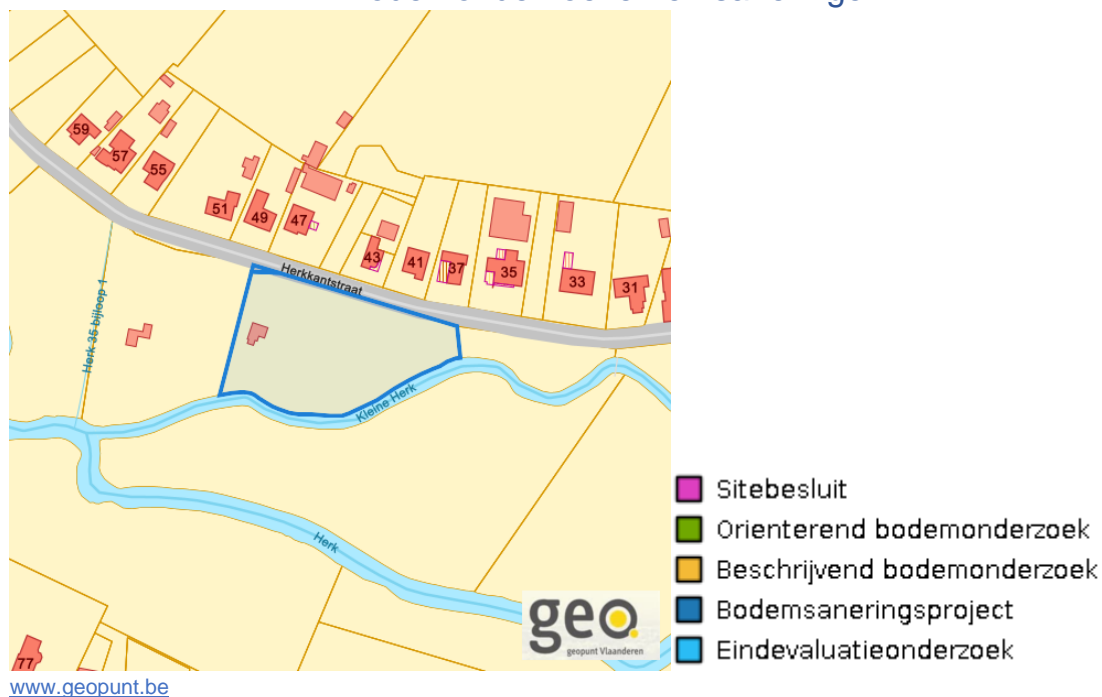
www.geopunt.be

Natuurbeheerplannen



www.geopunt.be

Bodemonderzoeken en saneringen



Recht van voorkoop

Vlaams voorkooprecht



www.geopunt.be

Recht van voorkoop afbakening



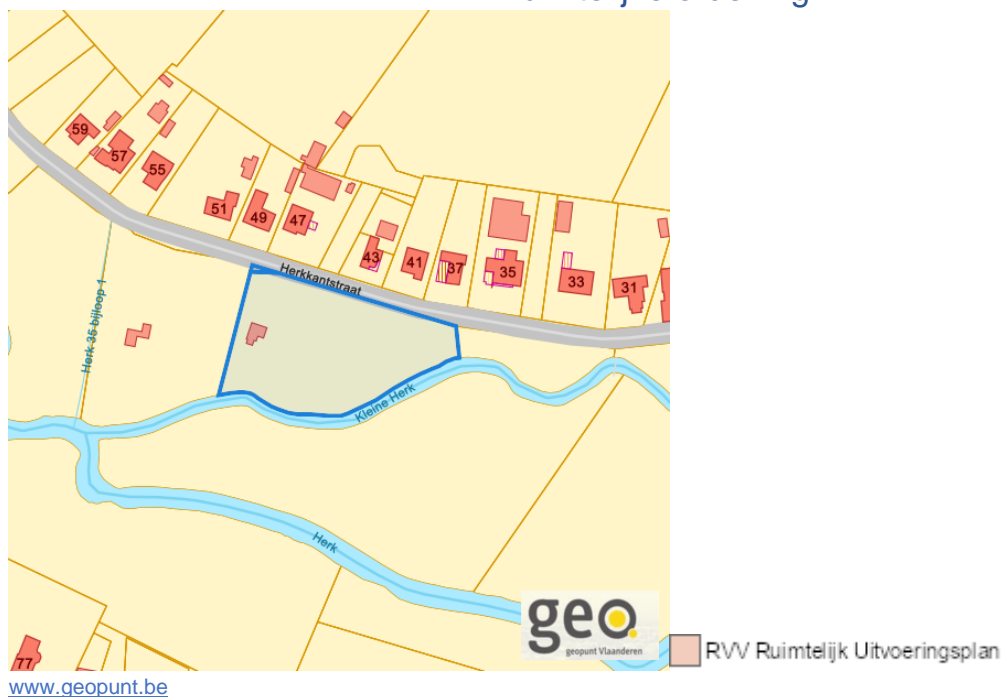
www.geopunt.be

Dossier: 22-018525/002

Detailkaarten recht van voorkoop

Detailkaarten recht van voorkoop pagina 1

Rvv: Ruimtelijke ordening



Rvv: Vlaamse wooncode



Dossier: 22-018525/002

Aan Het Cijnsbroek, 3512 Stevoort

Detailkaarten recht van voorkoop pagina 2

Rvv: Ruilverkaveling



Rvv: Havengebieden



Dossier: 22-018525/002

Aan Het Cijnsbroek, 3512 Stevoort

Detailkaarten recht van voorkoop pagina 3

Rvv: de Vlaamse waterweg



Rvv: Complexe Projecten

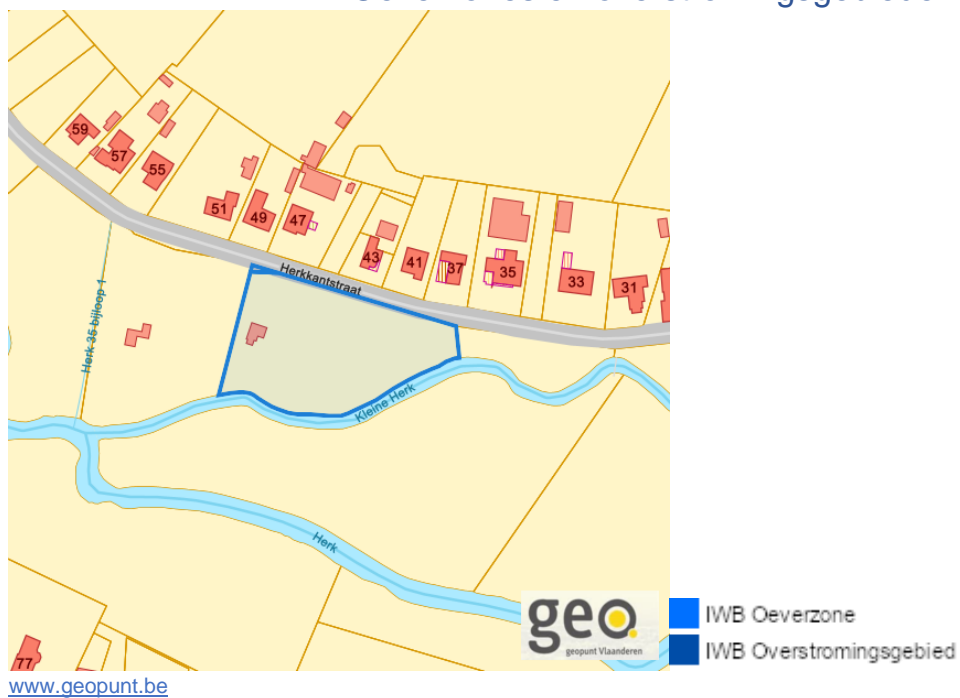


Dossier: 22-018525/002

Aan Het Cijnsbroek, 3512 Stevoort

Detailkaarten recht van voorkoop pagina 4

Rvv: Oeverzones en overstromingsgebieden



Rvv: Natuureservaten



Dossier: 22-018525/002

Aan Het Cijnsbroek, 3512 Stevoort

Detailkaarten recht van voorkoop pagina 5

Rvv: Landinrichtingsplan en inrichtingsnota



Rvv: Natuurinrichtingsprojecten



Dossier: 22-018525/002

Aan Het Cijnsbroek, 3512 Stevoort

Detailkaarten recht van voorkoop pagina 6

Rvv: Vlaams Ecologisch Netwerk



Rvv: Speciale beschermingszones natuur



Dossier: 22-018525/002

Beschermd onroerend erfgoed



Dossier: 22-018525/002

Detailkaarten beschermd onroerend erfgoed

Detailkaarten beschermd onroerend erfgoed pagina 1

Beschermd archeologische sites



Beschermd cultuurhistorische landschappen



Dossier: 22-018525/002

Aan Het Cijnsbroek, 3512 Stevoort

Detailkaarten beschermd onroerend erfgoed pagina 2

Beschermde monumenten



Beschermde overgangszones



Dossier: 22-018525/002

Aan Het Cijnsbroek, 3512 Stevoort

Detailkaarten beschermd onroerend erfgoed pagina 3

Beschermd stads en dorpsgezichten



■ Beschermd stads- en dorpsgezicht

Dossier: 22-018525/002

Vastgestelde inventarissen

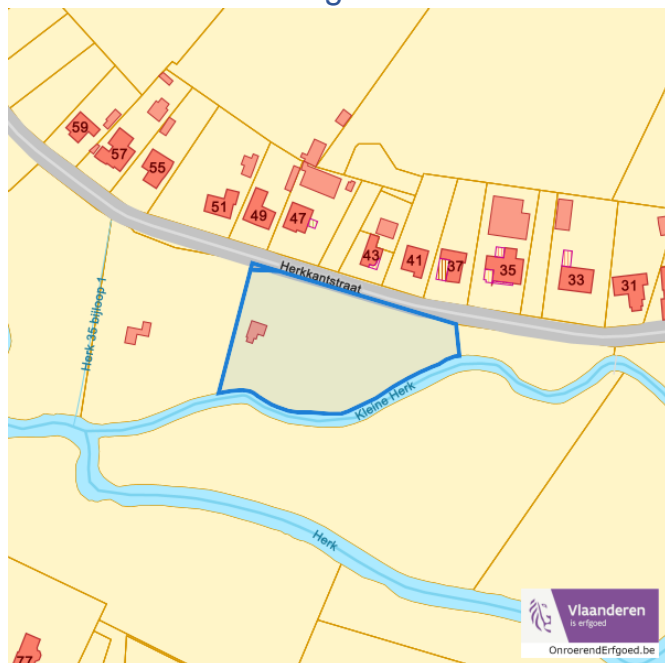


Dossier: 22-018525/002

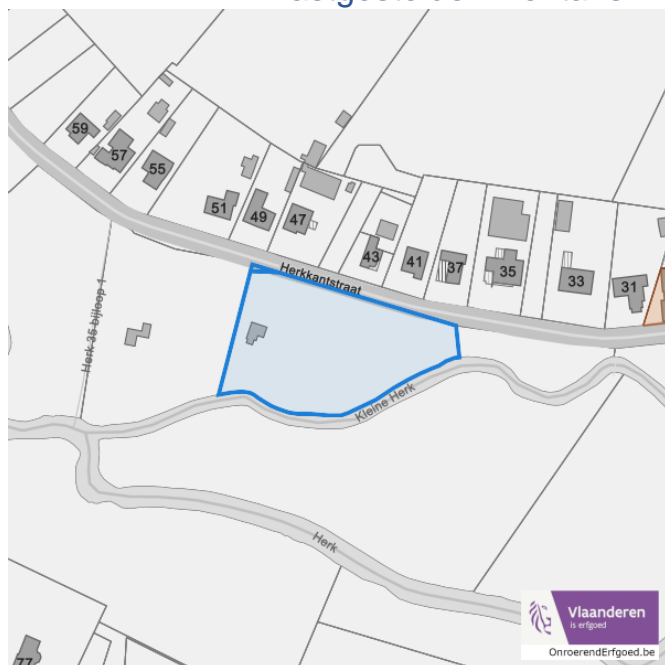
Detailkaarten vastgestelde inventarissen

Detailkaarten vastgestelde inventaris pagina 1

Vastgestelde inventaris: Archeologische zones


 Vastgestelde afgebakende archeologische zone

Vastgestelde inventaris: Bouwkundig erfgoed


 Item uit de vastgestelde inventaris bouwkundig erfgoed

Dossier: 22-018525/002

Aan Het Cijnsbroek, 3512 Stevoort

Detailkaarten vastgestelde inventaris pagina 2


Vastgestelde inventaris: Houtige beplanting met erfgoedwaarde



 Vastgestelde inventaris houtig erfgoed

Vastgestelde inventaris: Historische tuinen en parken



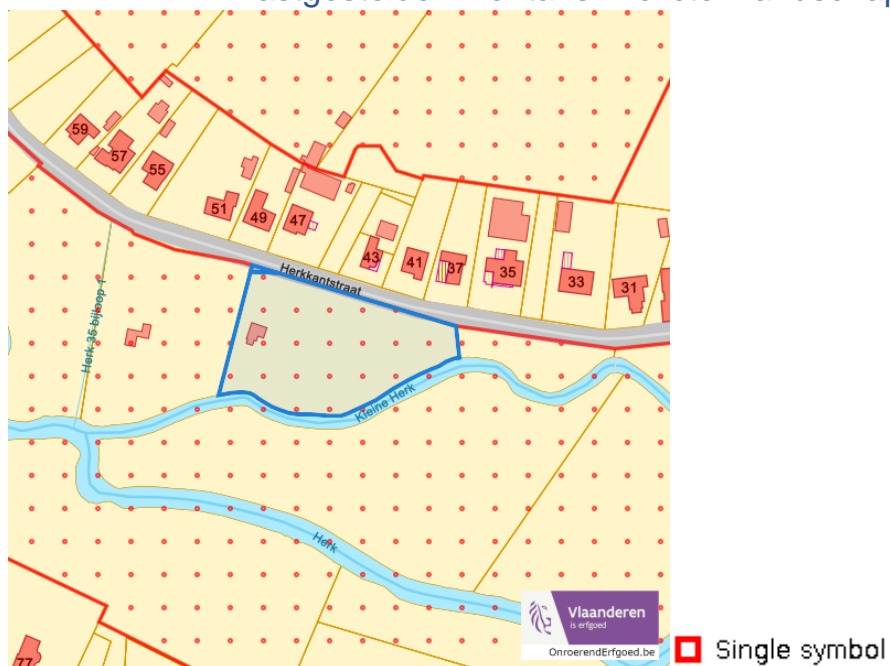
 Vastgestelde inventaris park en tuin

Dossier: 22-018525/002

Aan Het Cijnsbroek, 3512 Stevoort

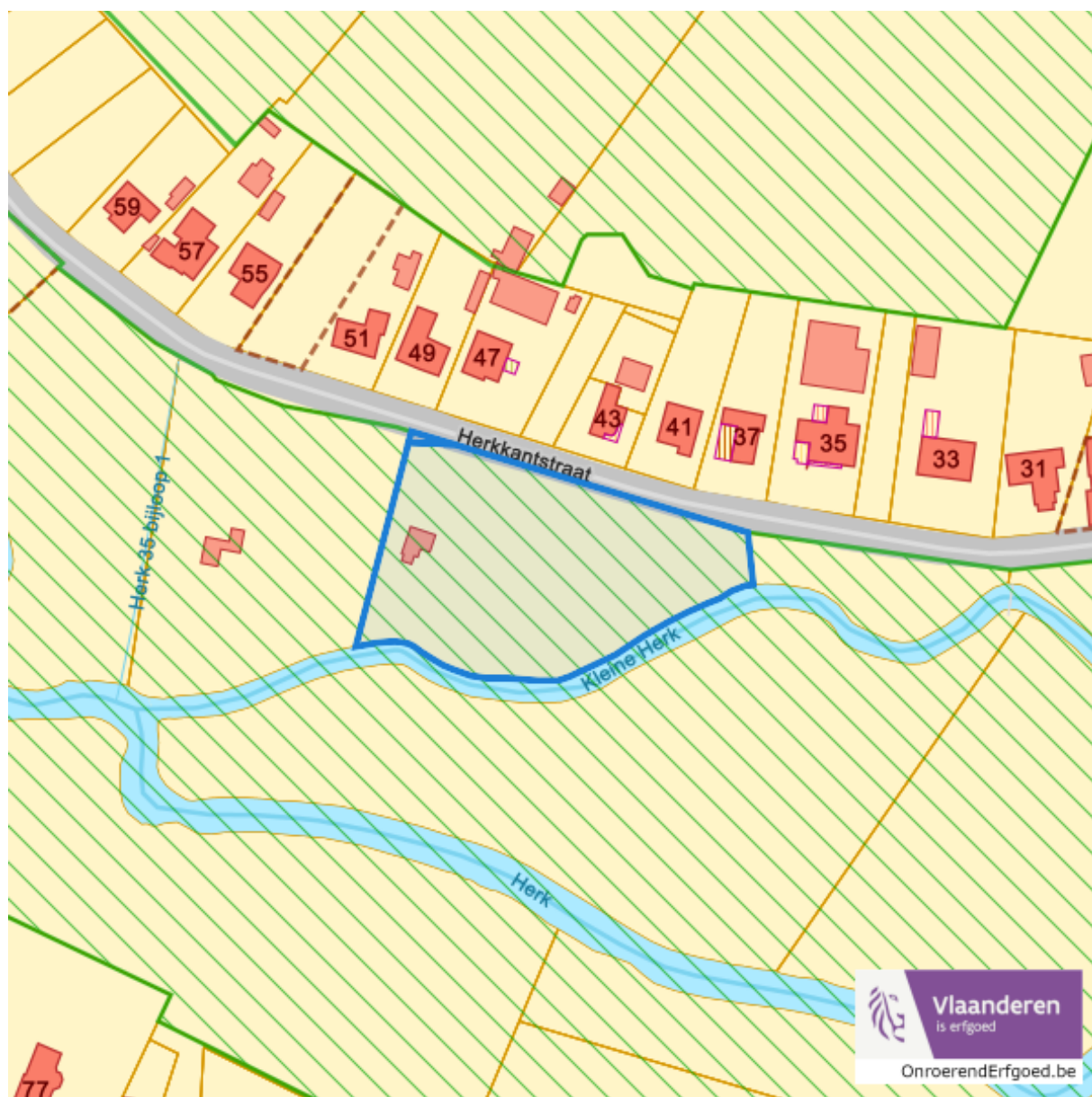
Detailkaarten vastgestelde inventaris pagina 3

Vastgestelde inventaris: Relicten landschapsatlas



Dossier: 22-018525/002

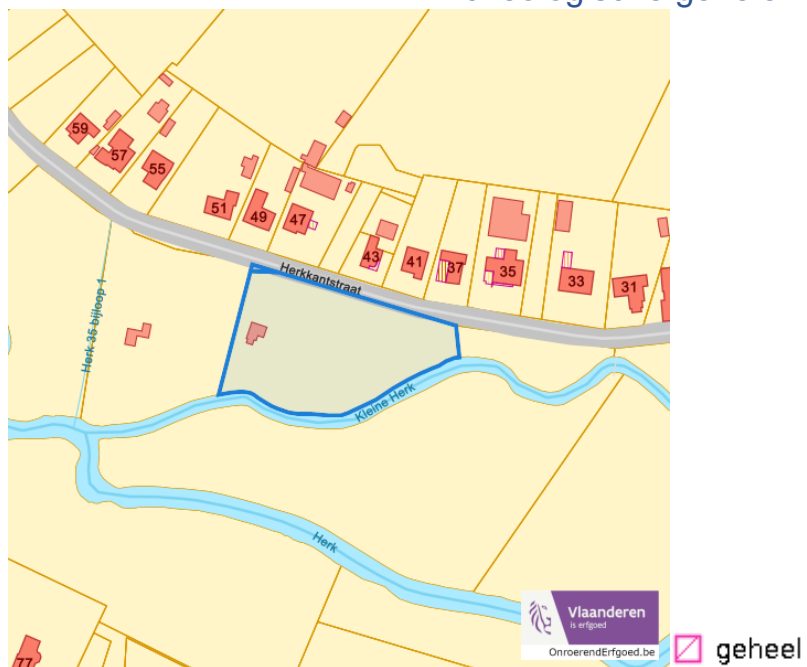
Wetenschappelijke inventarissen



Dossier: 22-018525/002

Detailkaarten wetenschappelijke inventarissen

Detailkaarten wetenschappelijke inventarissen pagina 1

Bouwkundige elementen**Archeologische gehelen**

Dossier: 22-018525/002

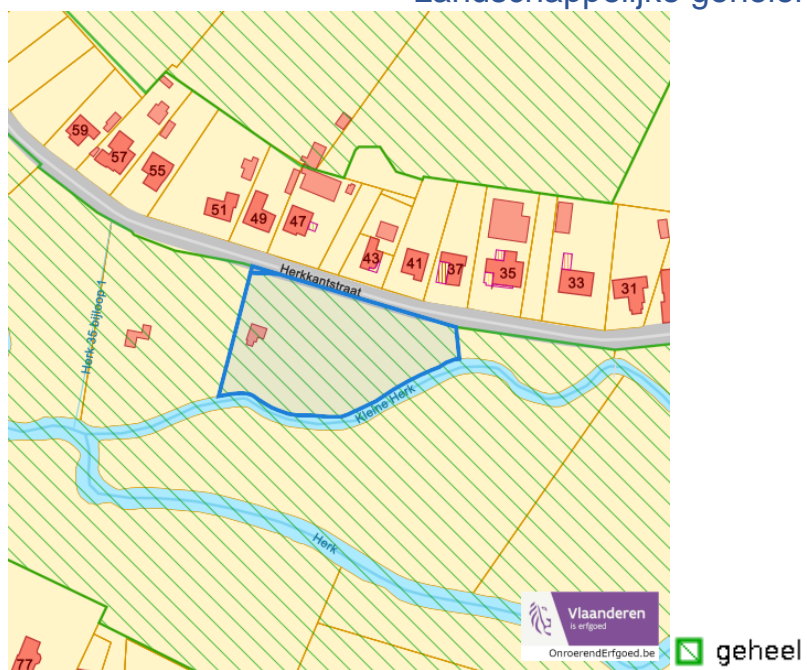
Aan Het Cijnsbroek, 3512 Stevoort

Detailkaarten wetenschappelijke inventarissen pagina 2

Landschappelijke elementen



Landschappelijke gehelen



Dossier: 22-018525/002

Unesco werelderfgoed



Detailkaarten Unesco werelderfgoed

Unesco: Bufferzones



Unesco: Kernzones



Historische kaarten

Atlas der Buurtwegen (ca 1840)

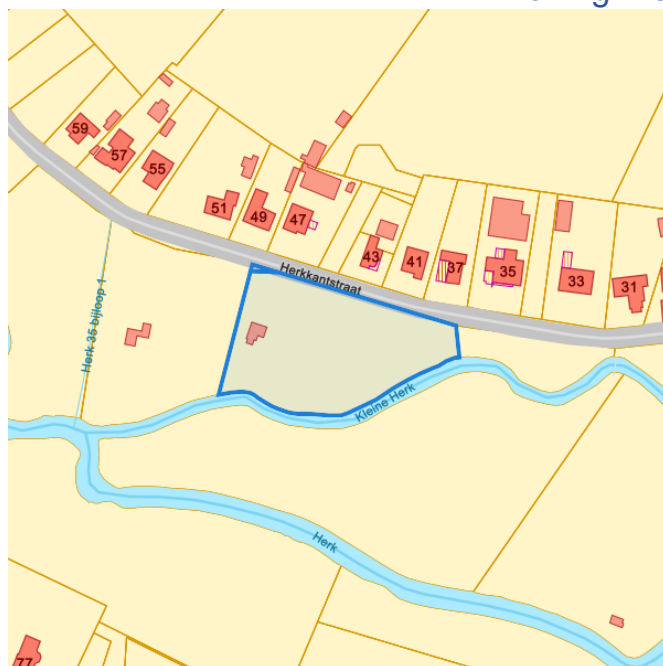


www.geopunt.be

Dossier: 22-018525/002

Wonen

Woningkwaliteit



www.geopunt.be

Conformiteitsattest gemeente beperkte duurtijd



www.geopunt.be

Dossier: 22-018525/002

Aan Het Cijnsbroek, 3512 Stevoort

Conformiteitsattest gemeente verplicht



Dossier: 22-018525/002