

DC à la carte



Route D'Ath 470, 7050 Jurbise
53044A0250/00K000

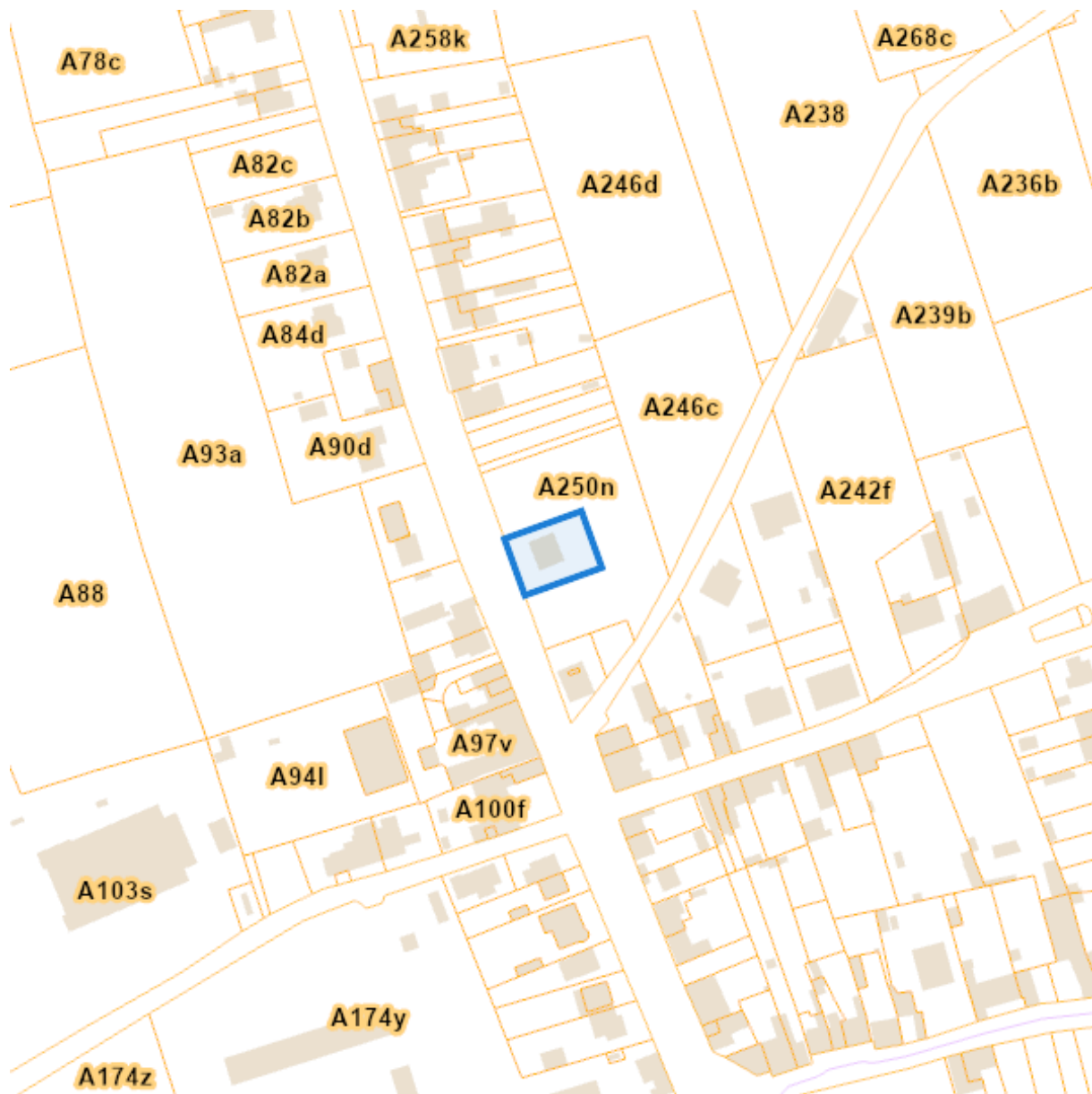
[Lieu](#)
[Environs](#)
[Cadastre](#)
[Plan régional](#)
[Amenagement du territoire](#)
[Sol et sous-sol](#)
[Eau](#)
[Nature](#)
[Droit de préemption](#)
[Patrimoine immobilier](#)
[Cartes historiques](#)
[Autres cartes](#)

Dossier: 26-TF-0394/001

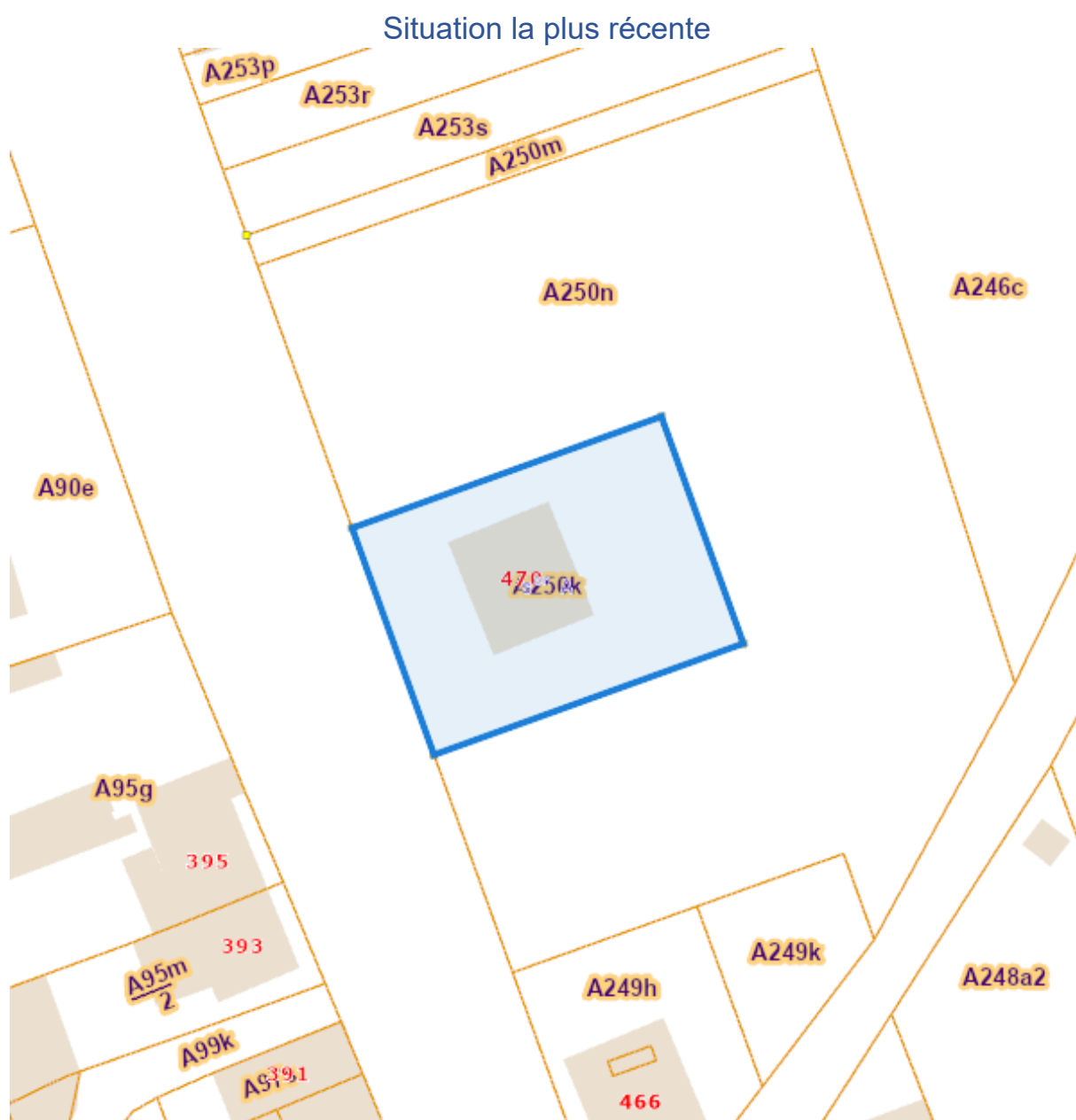
Lieu



Environs



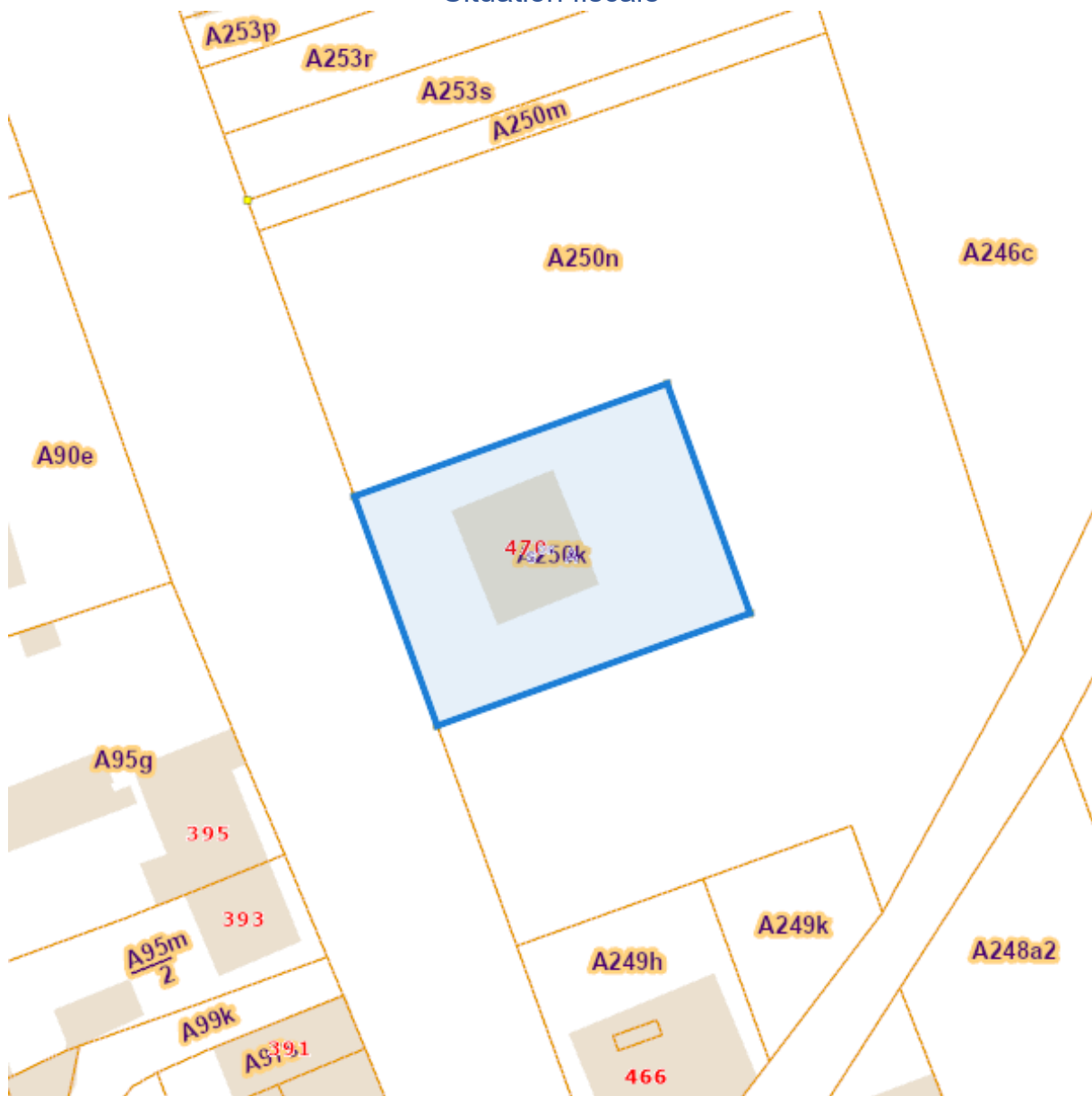
Cadastre



eservices.minfin.fgov.be

Dossier: 26-TF-0394/001

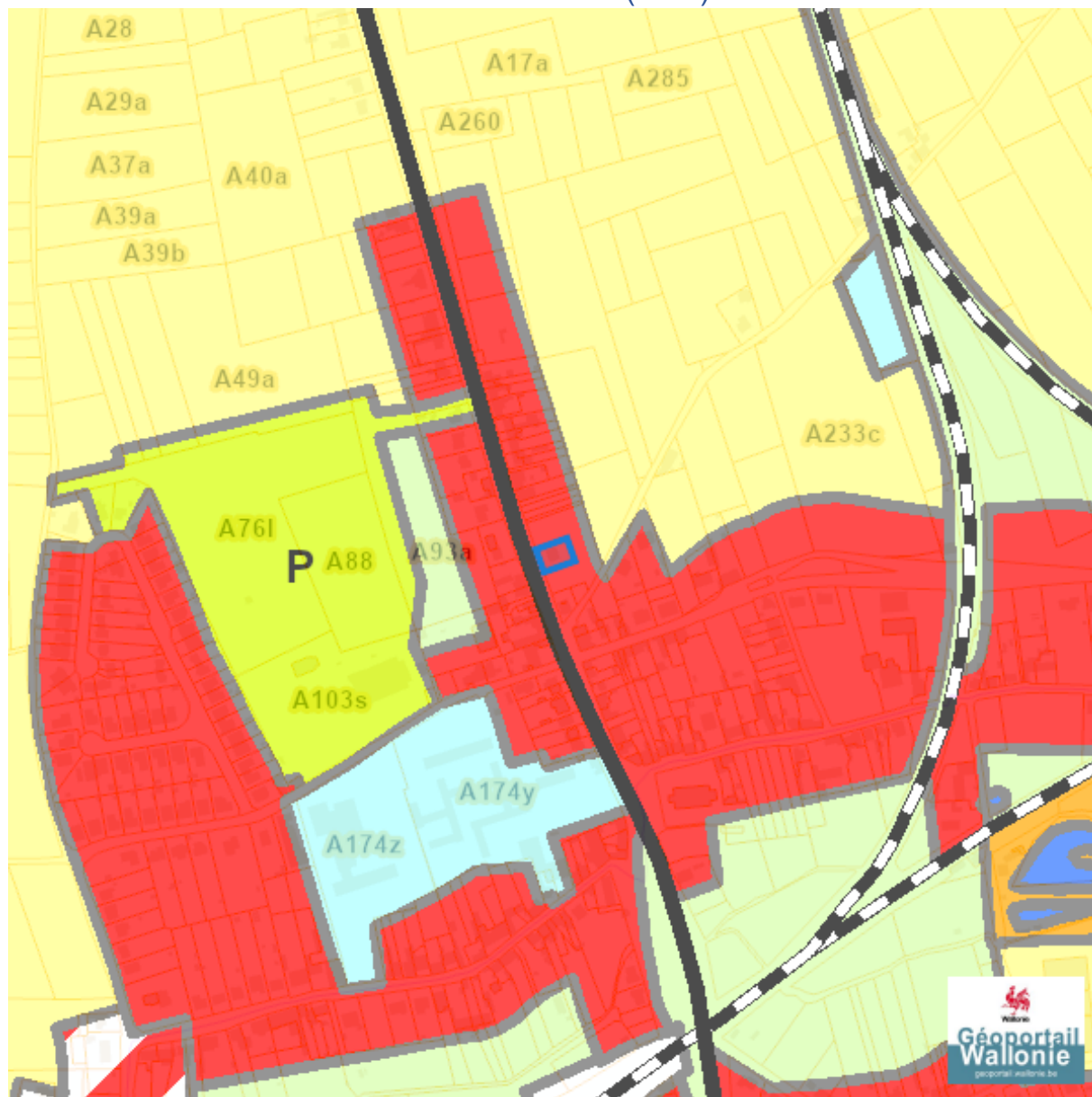
Situation fiscale
































eservices.minfin.fgov.be

Plan régional

Plan de secteur (PDS)

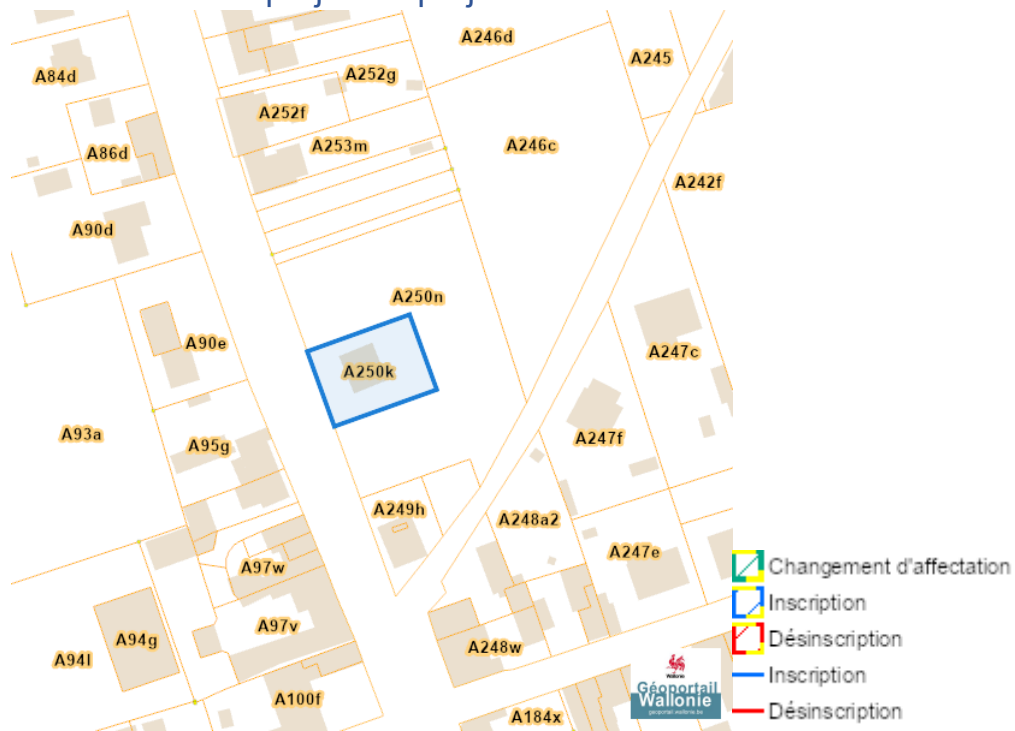


Route D'Ath 470, 7050 Jurbise

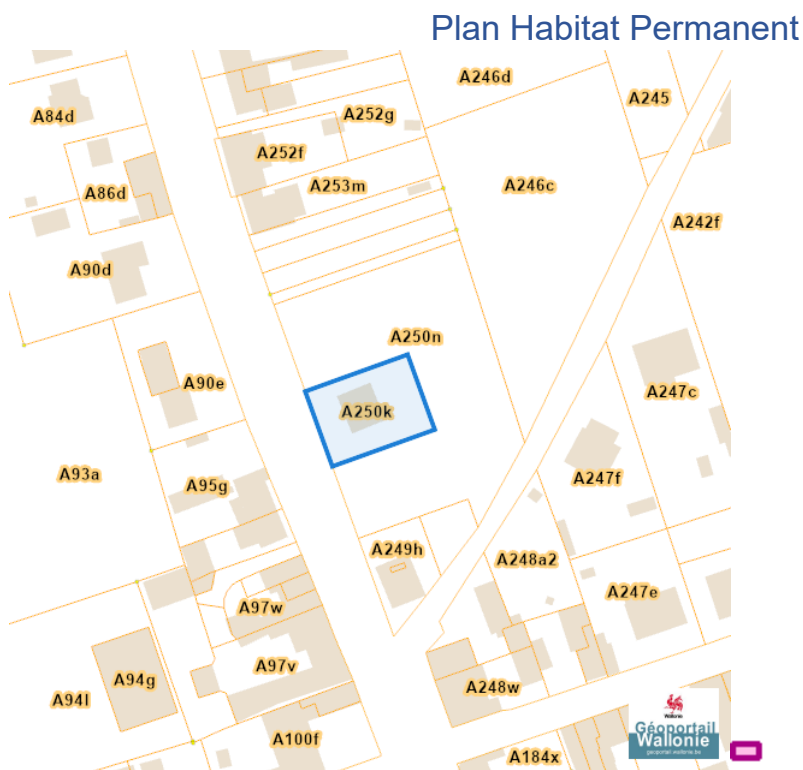
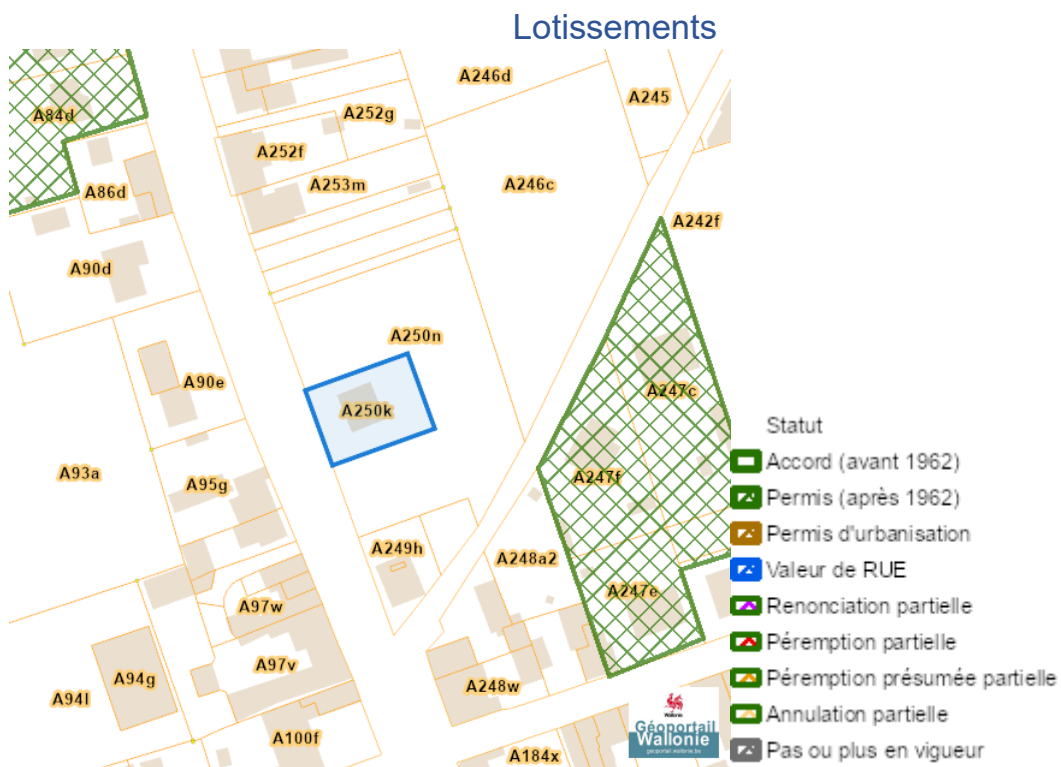
	Habitat
	Habitat à caractère rural
	Habitat vert
	Services publics et équipements communautaires
	Centre d'enfouissement technique
	Centre d'enfouissement technique désaffecté
	Loisirs
	Servitude particulière
	Activité économique mixte
	Activité économique industrielle
	Activité économique spécifique Agro-Economique
	Activité économique spécifique Grande Distribution
	Activité économique spécifique Risque majeur
	Dépendances d'extraction
	Extraction à destination agricole
	Extraction à destination forestière
	Extraction à destination espaces verts
	Extraction à destination zone naturelle
	Aménagement communal concerté
	Aménagement communal concerté à caractère économique
	Enjeu communal
	Enjeu régional
	Agricole
	Forestière
	Espaces verts
	Naturelle
	Parc
	Eau
	Non affectée ("zone blanche")

Dossier: 26-TF-0394/001

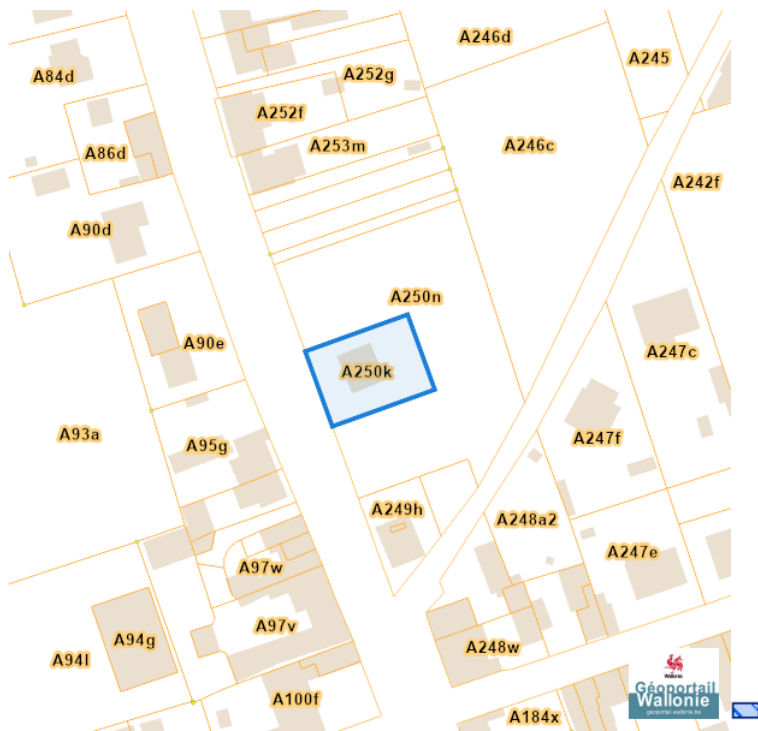
Avant-projets et projets de modification du Plan du Secteur



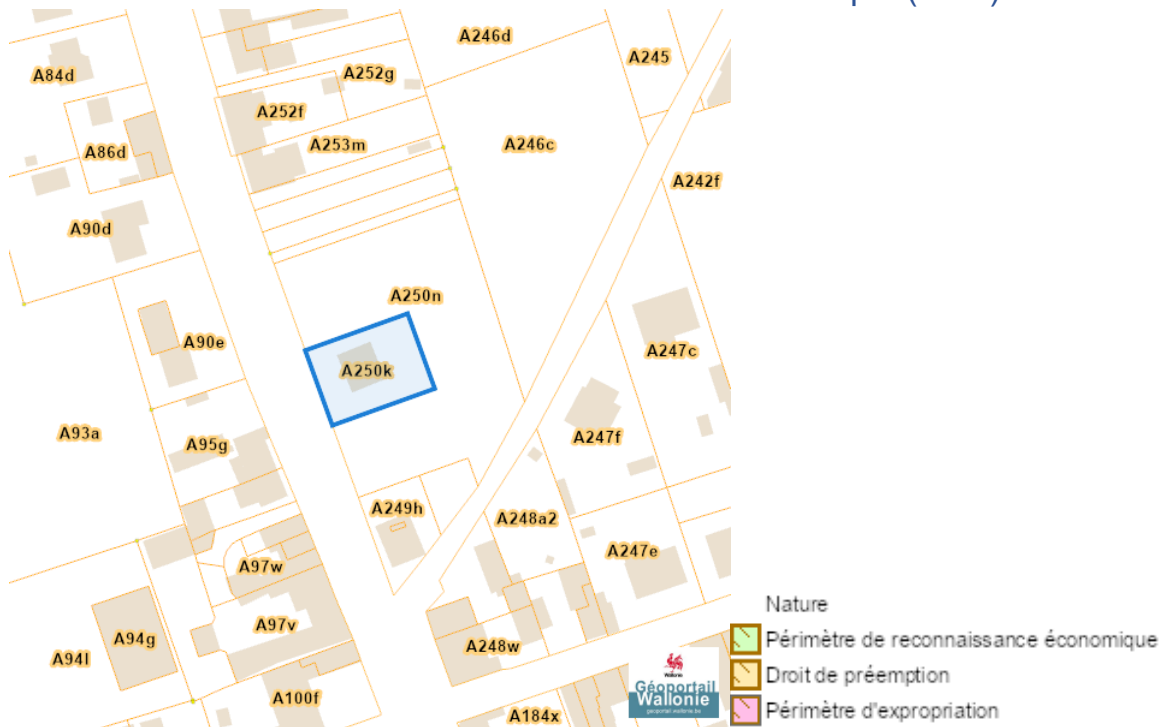
Aménagement du territoire



Périmètres de remembrement urbain (PRU)

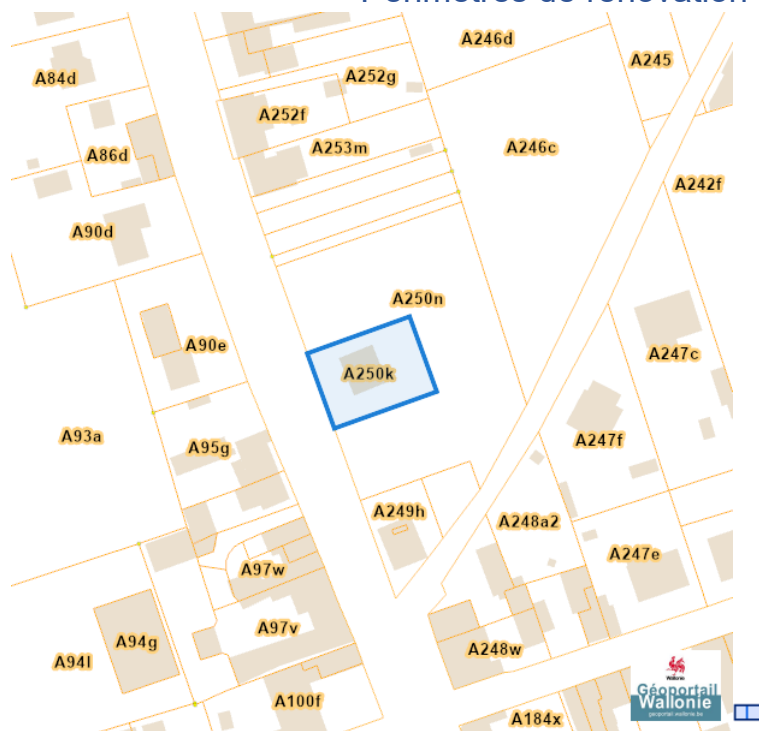


Périmètres de reconnaissance économique (PRE)

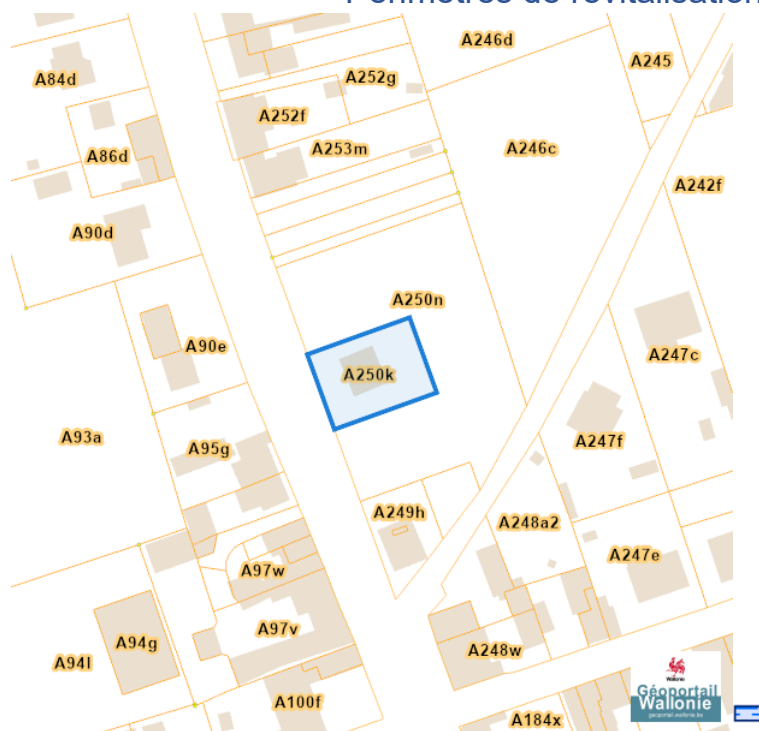


Route D'Ath 470, 7050 Jurbise

Périmètres de rénovation urbaine



Périmètres de revitalisation urbaine



Dossier: 26-TF-0394/001

Schéma d'Orientation Local (SOL)

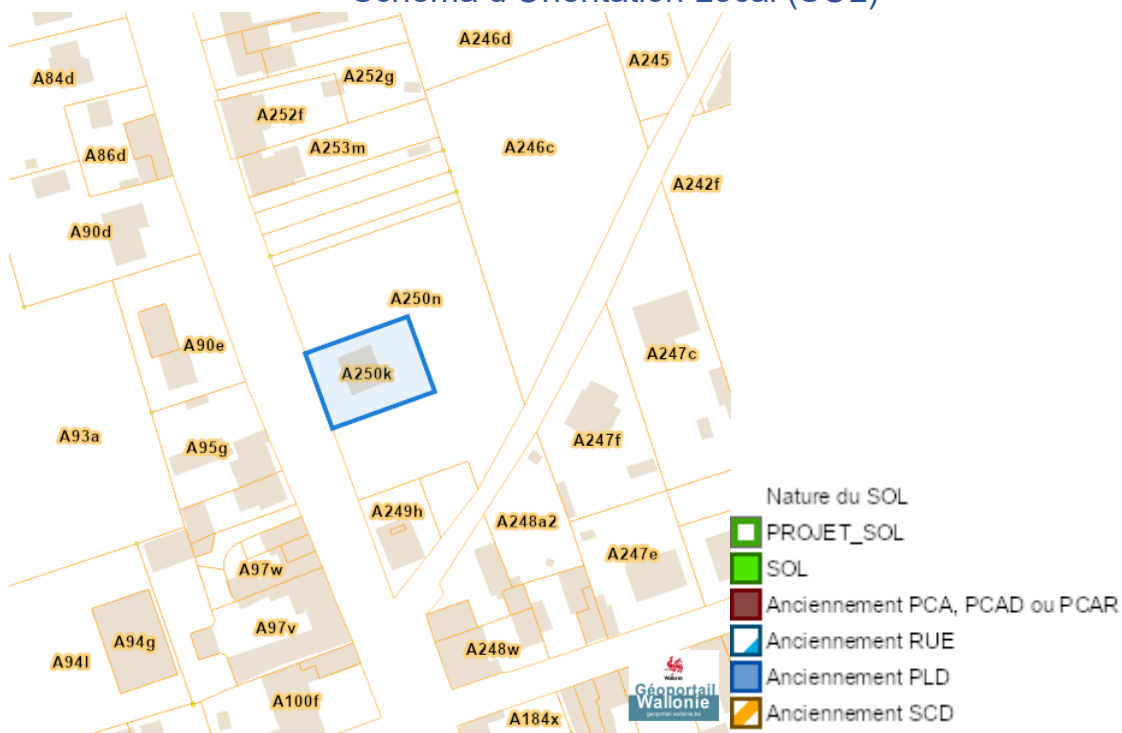
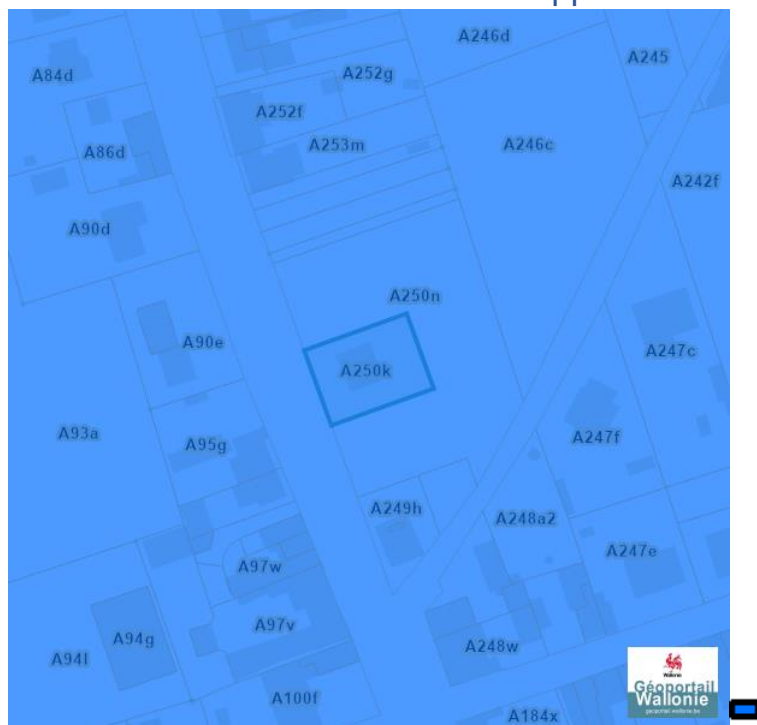
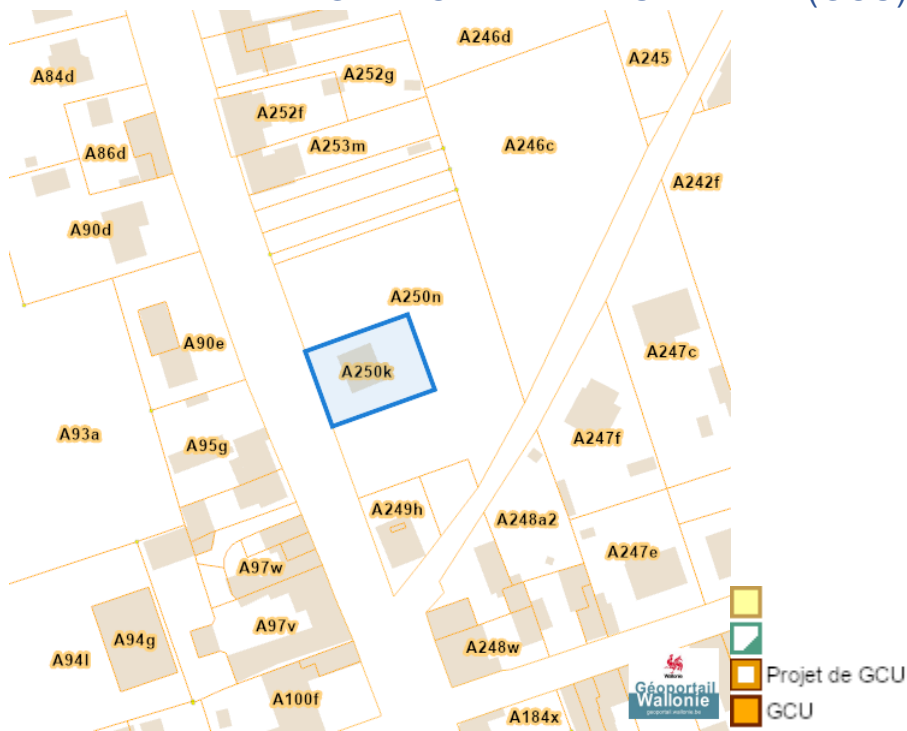


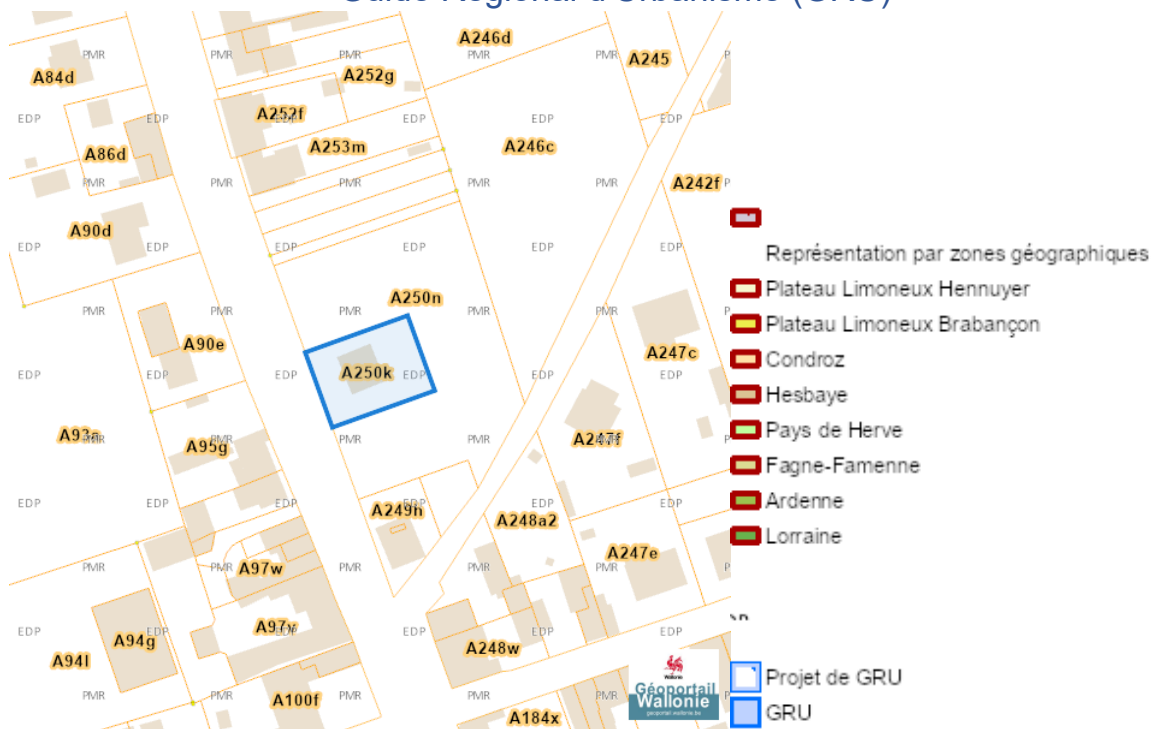
Schéma de Développement Communal (SDC)



Guide Communal d'Urbanisme (GCU)

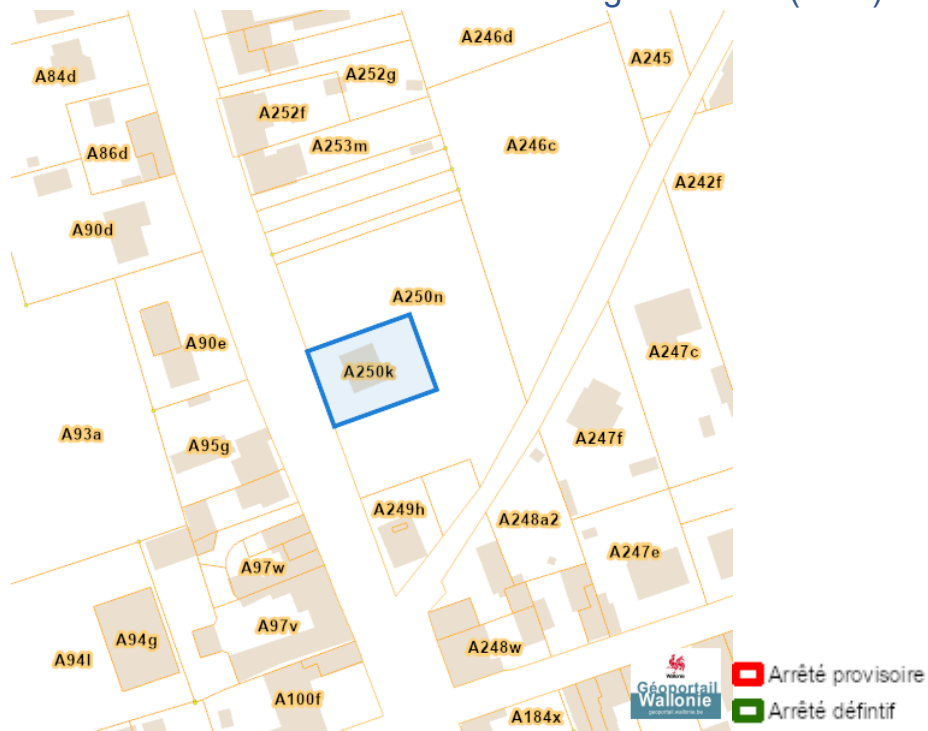


Guide Régional d'Urbanisme (GRU)

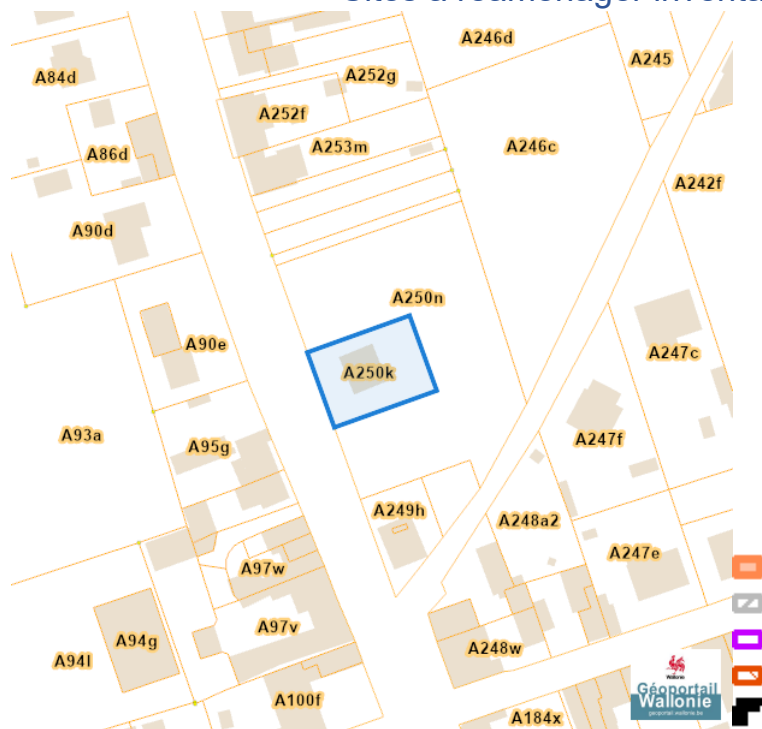


Route D'Ath 470, 7050 Jurbise

Sites à réaménager de droit (SAR)



Sites à réaménager inventaire (ISA)



Dossier: 26-TF-0394/001

Taxation des bénéficiaires résultant d'une révision du plan de secteur

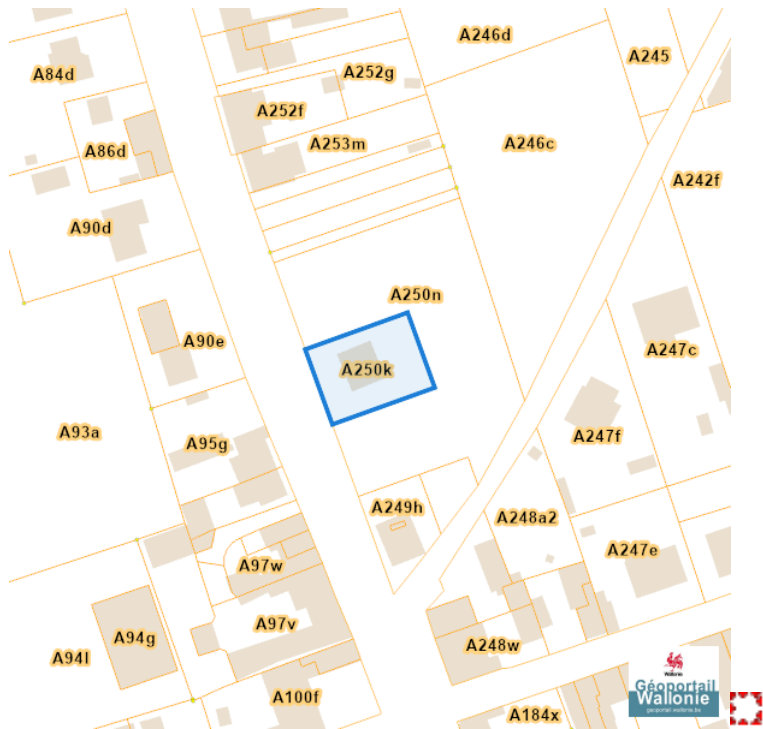
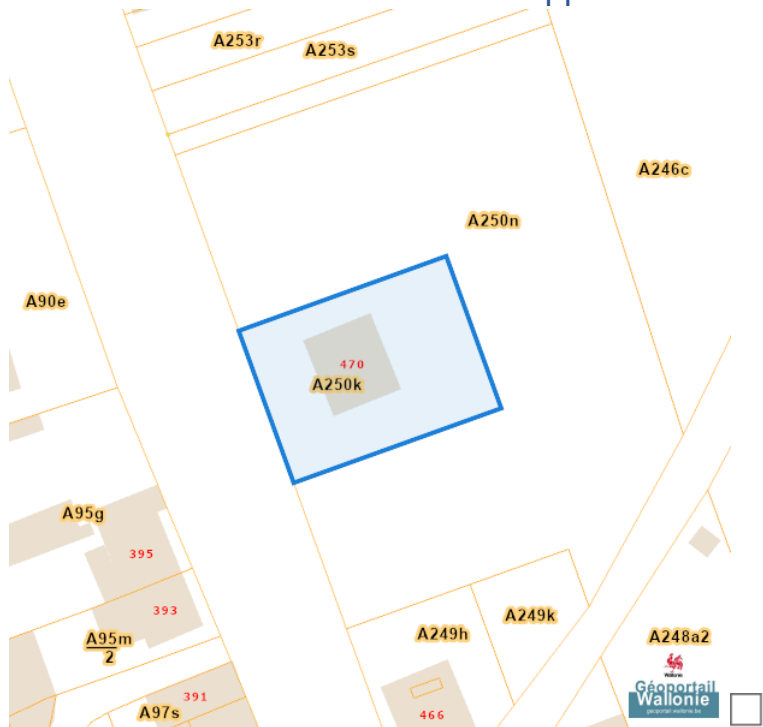
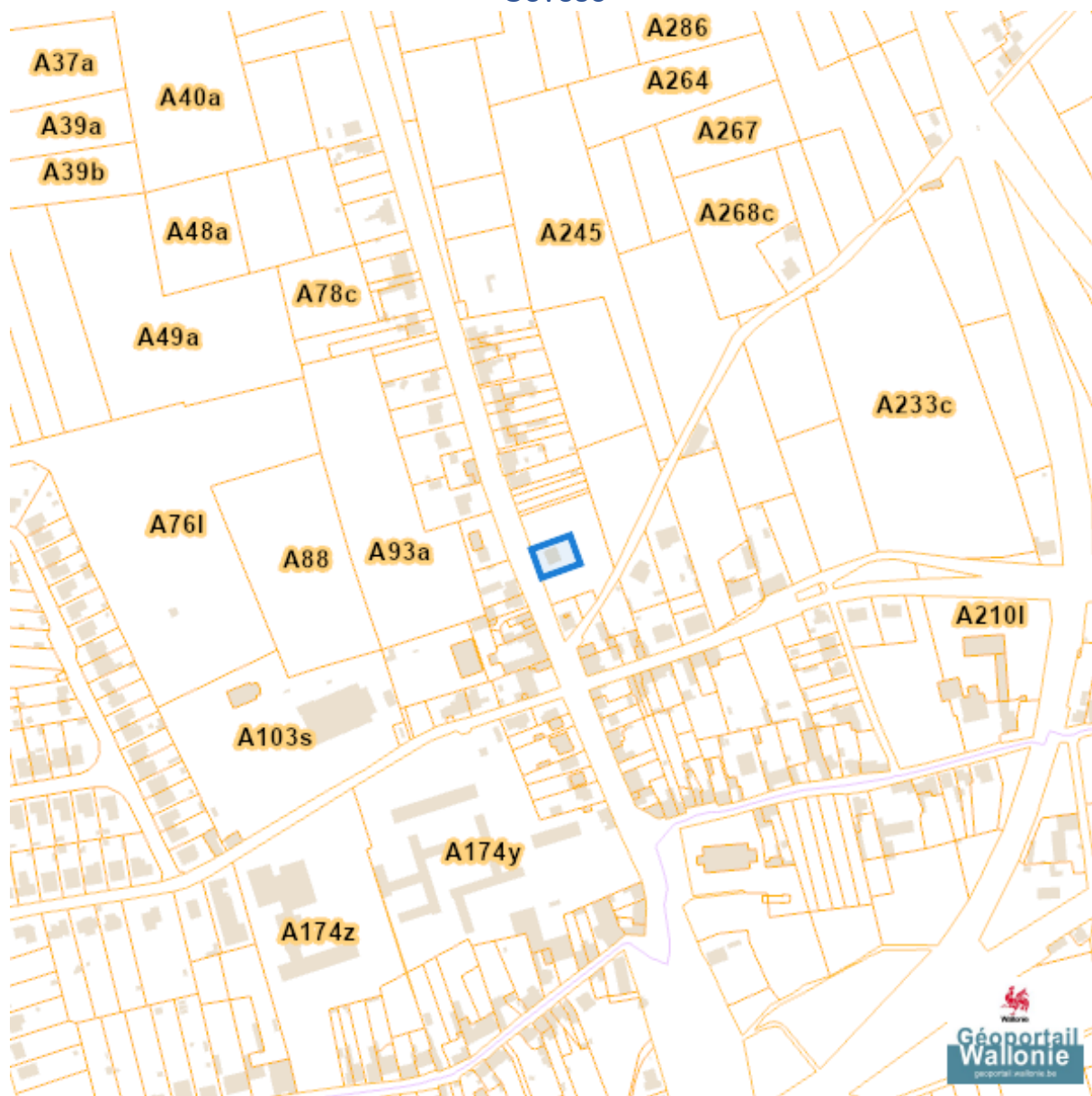









Schéma de Développement du Territoire (SDT)

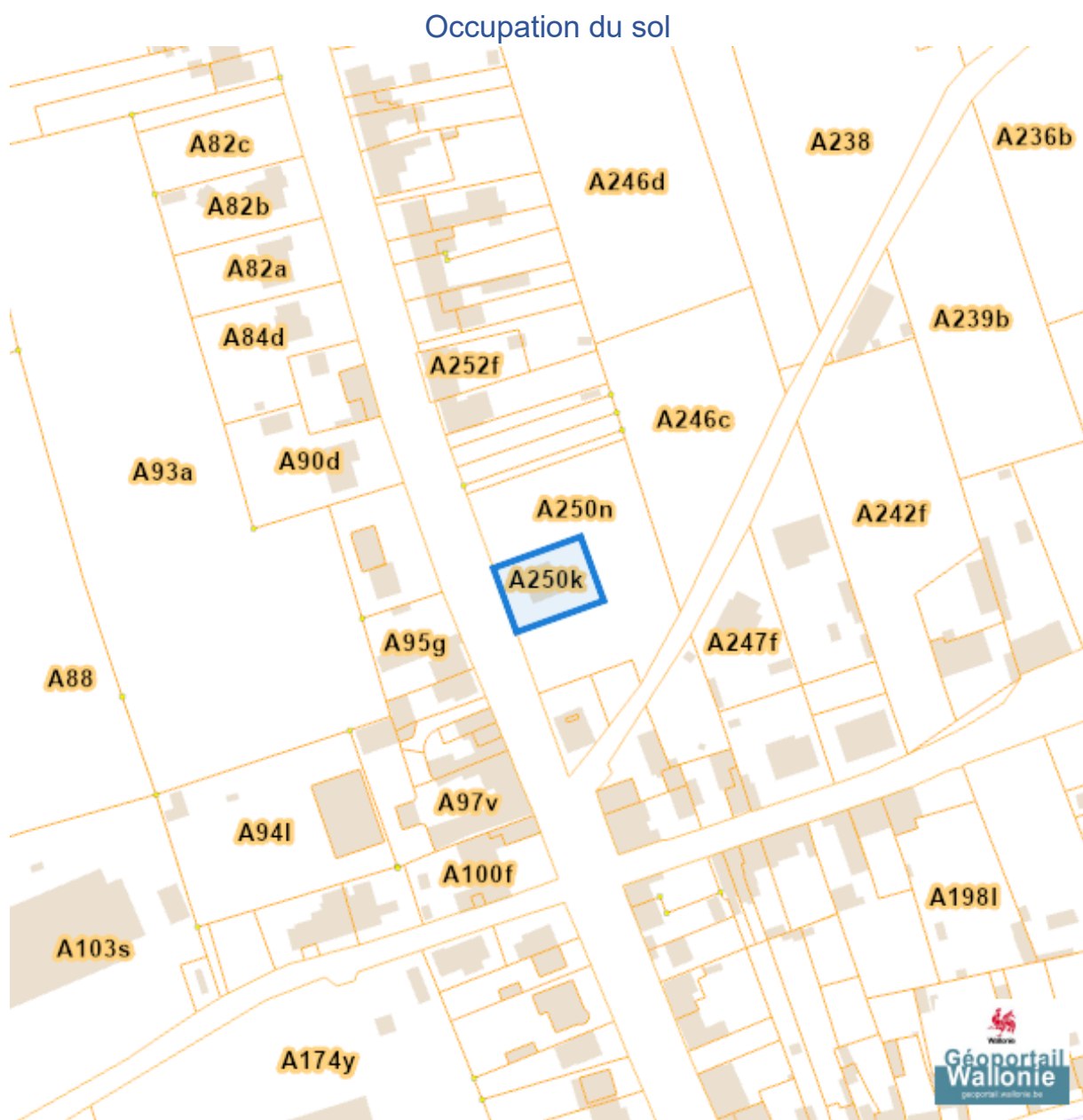


Seveso

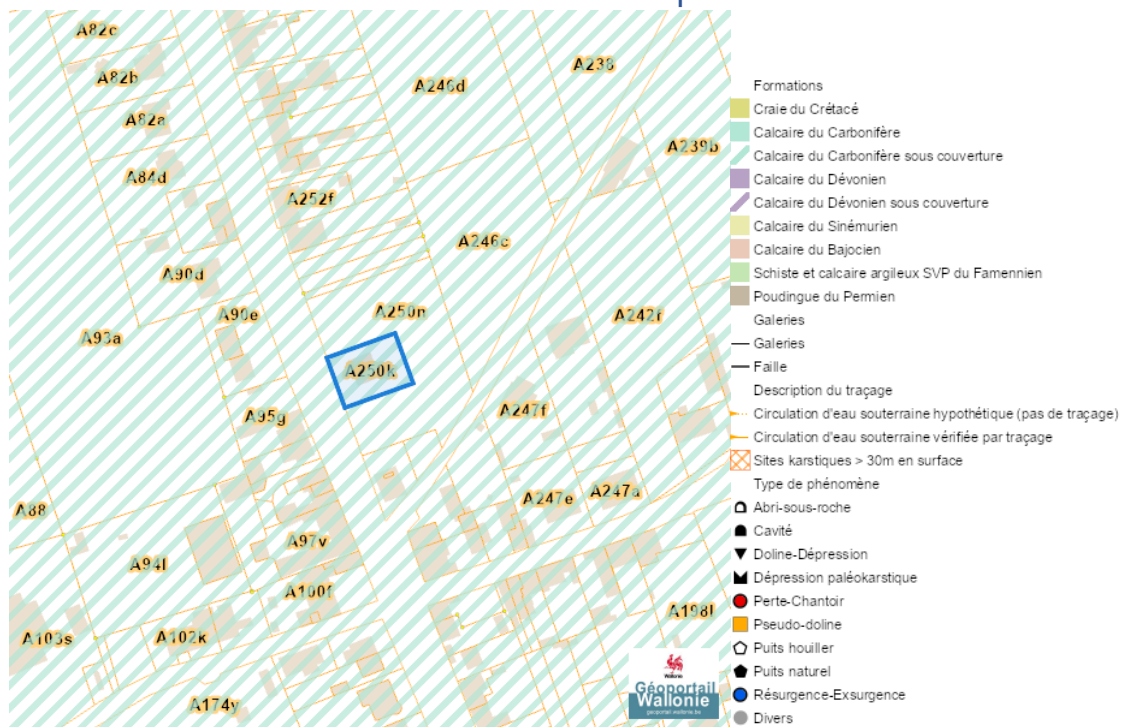


-  Zone vulnérable basée sur un risque de probabilité d'effets dangereux supérieure à E-5 et sur une distance de 100m autour du site SEVESO
-  Zone vulnérable basée sur un risque de probabilité d'effets dangereux comprise entre E-5 et E-6 et sur une distance de 200m autour du site SEVESO
-  Zone vulnérable basée sur une courbe provisoire de risque et sur une distance de 200m autour du site SEVESO
- Seuil SEVESO
-  Petits seuils SEVESO
-  Grands seuils SEVESO
- Seuil SEVESO
-  Petits seuils SEVESO
-  Grands seuils SEVESO

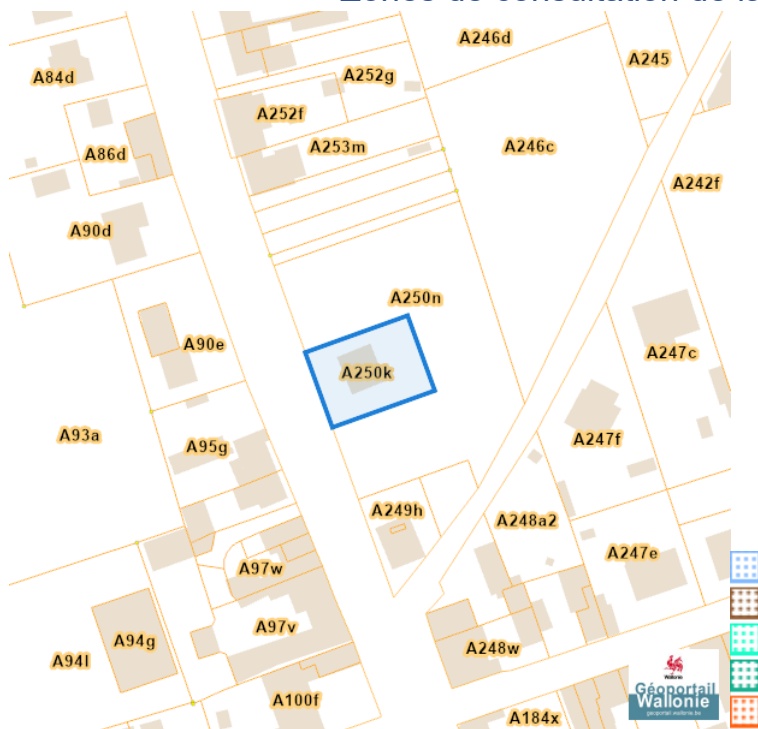
Sol et sous-sol



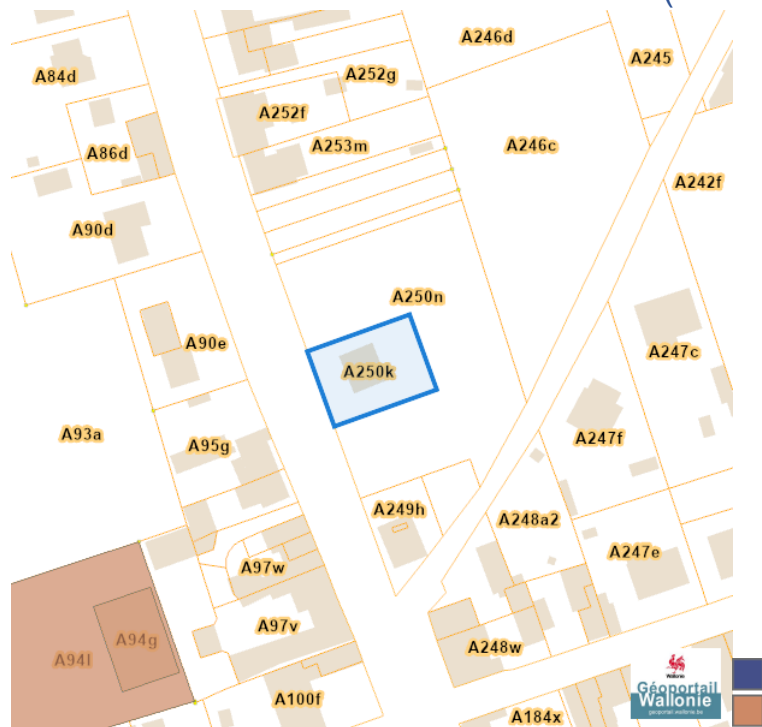
Sites Karstiques



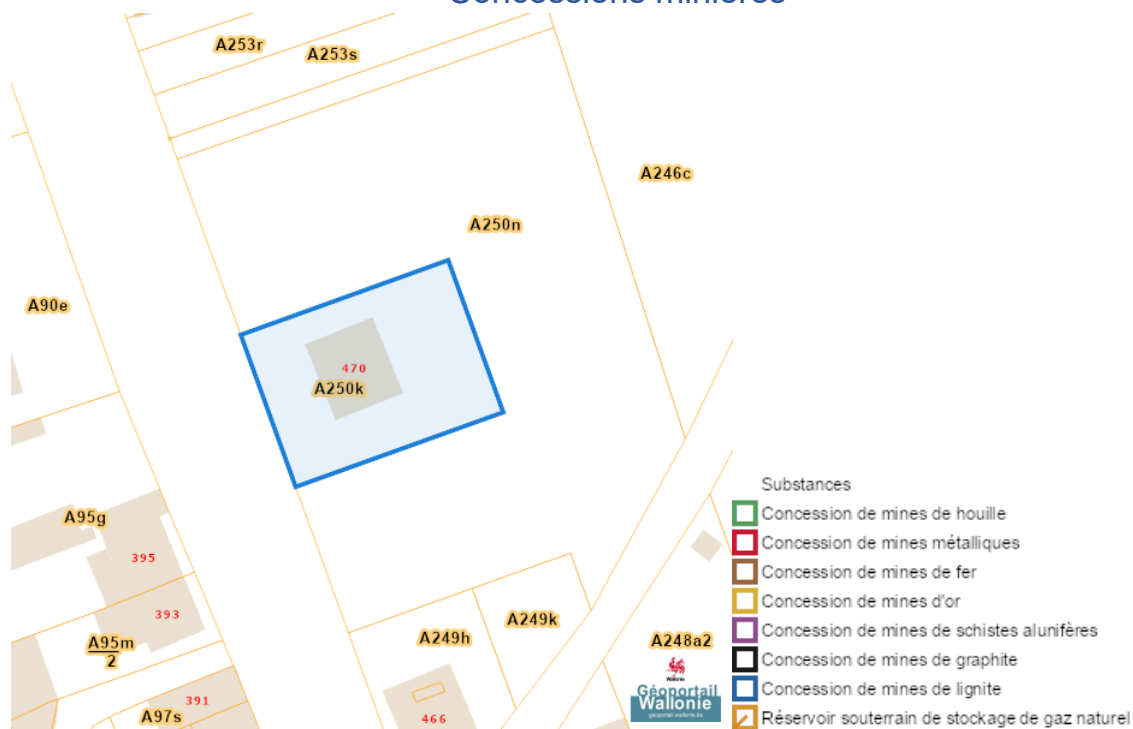
Zones de consultation de la DRIGM



Etat des sols (BDES)

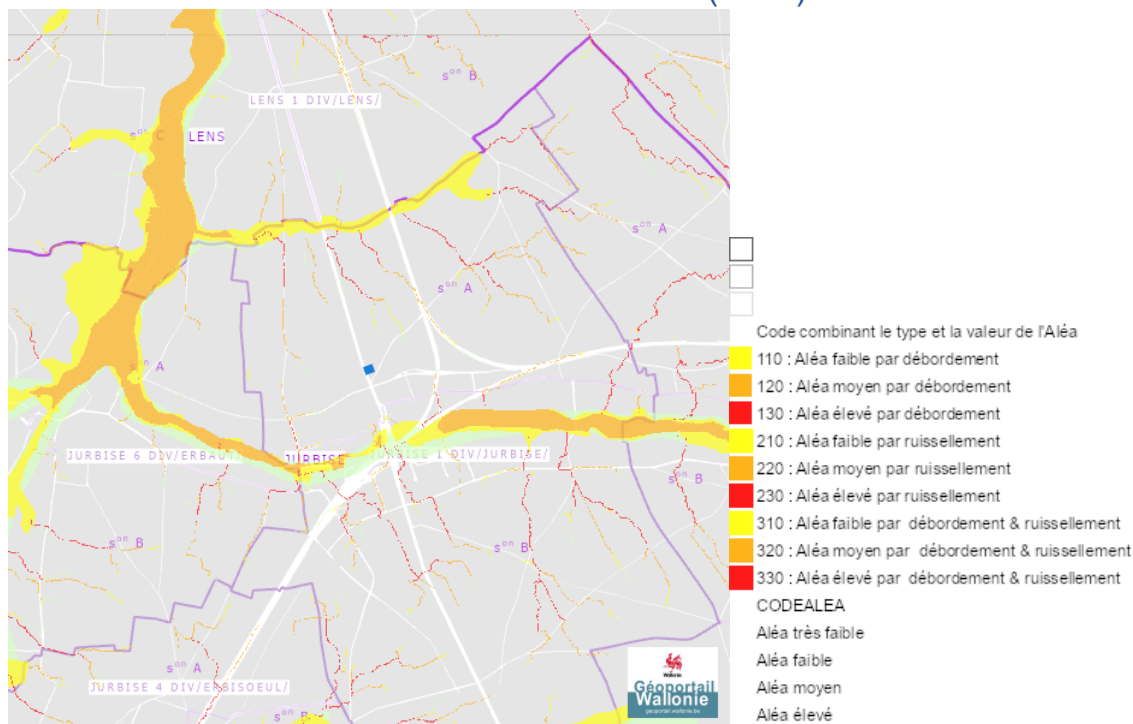


Concessions minières

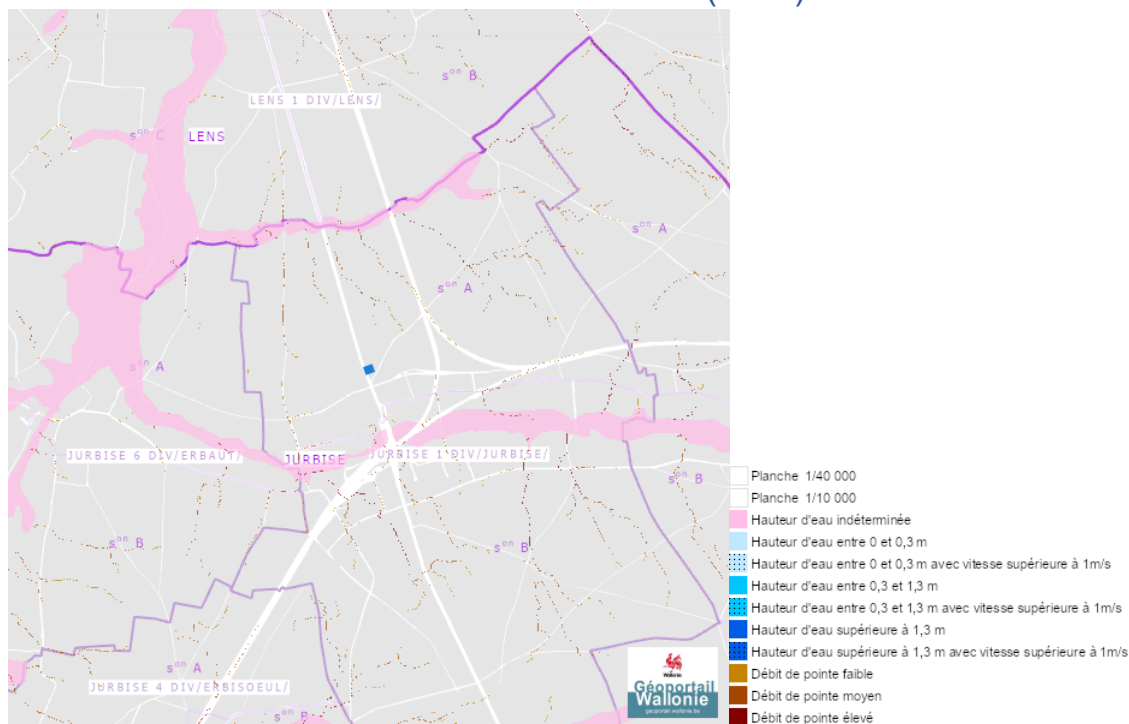


Eau

Aléa d' inondation (2021)

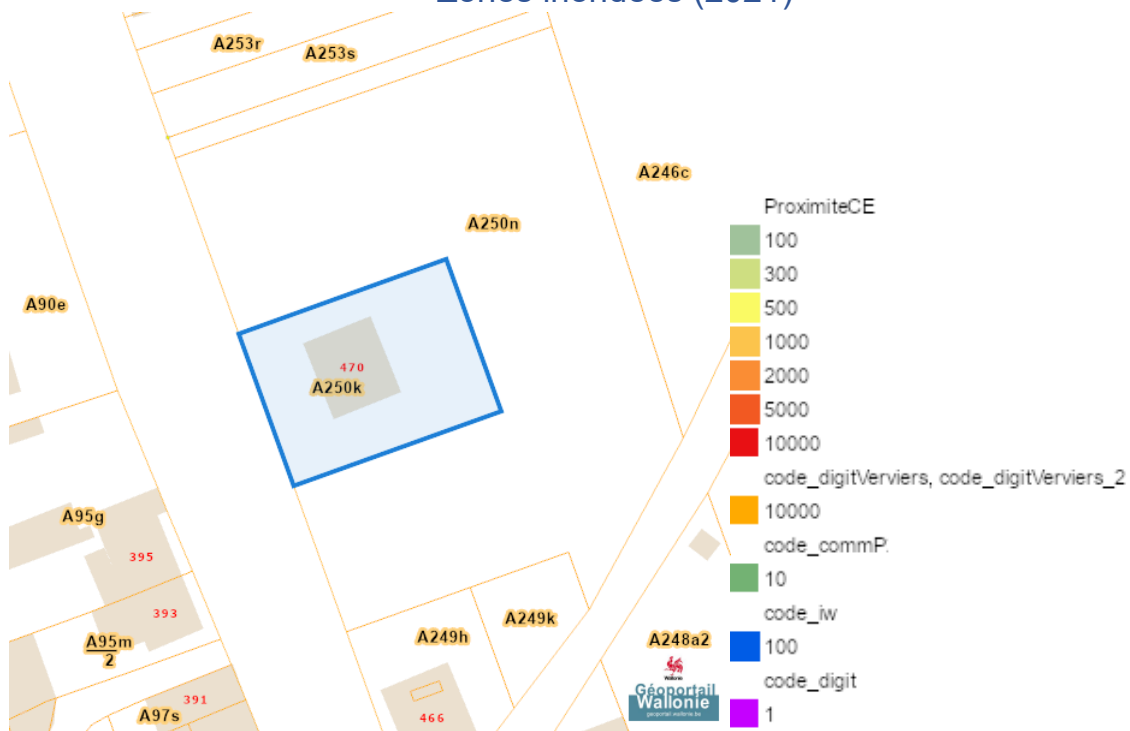


Zones inondables (2021)

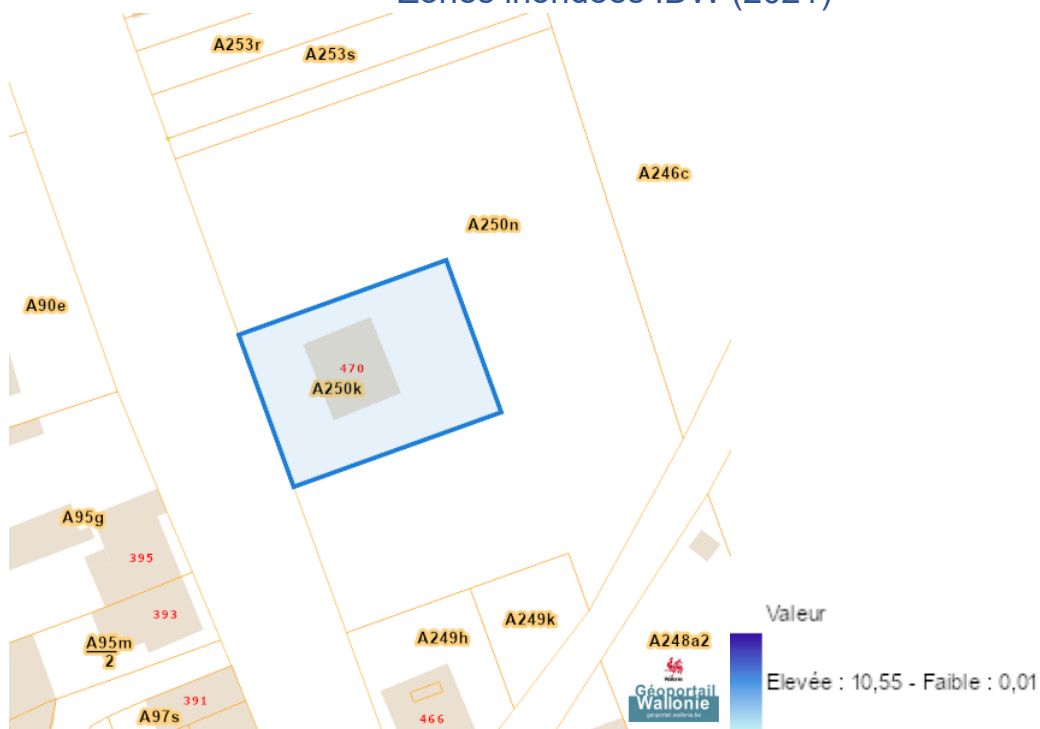


Route D'Ath 470, 7050 Jurbiise

Zones inondees (2021)

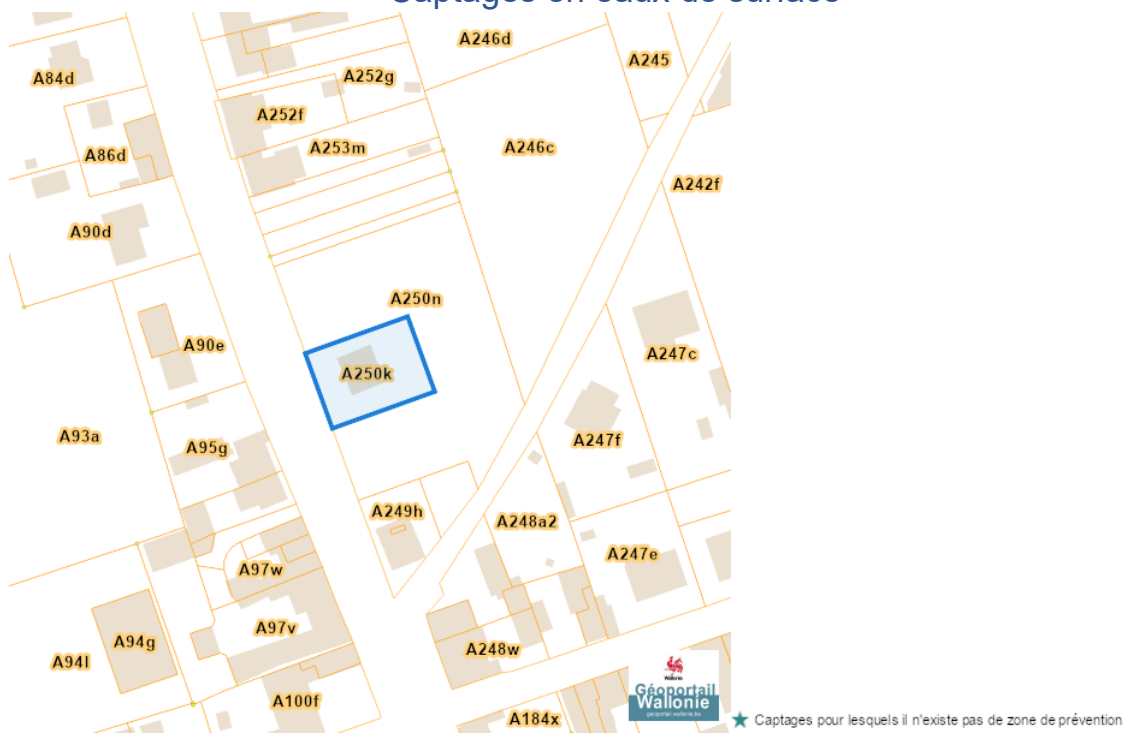


Zones inondees IDW (2021)

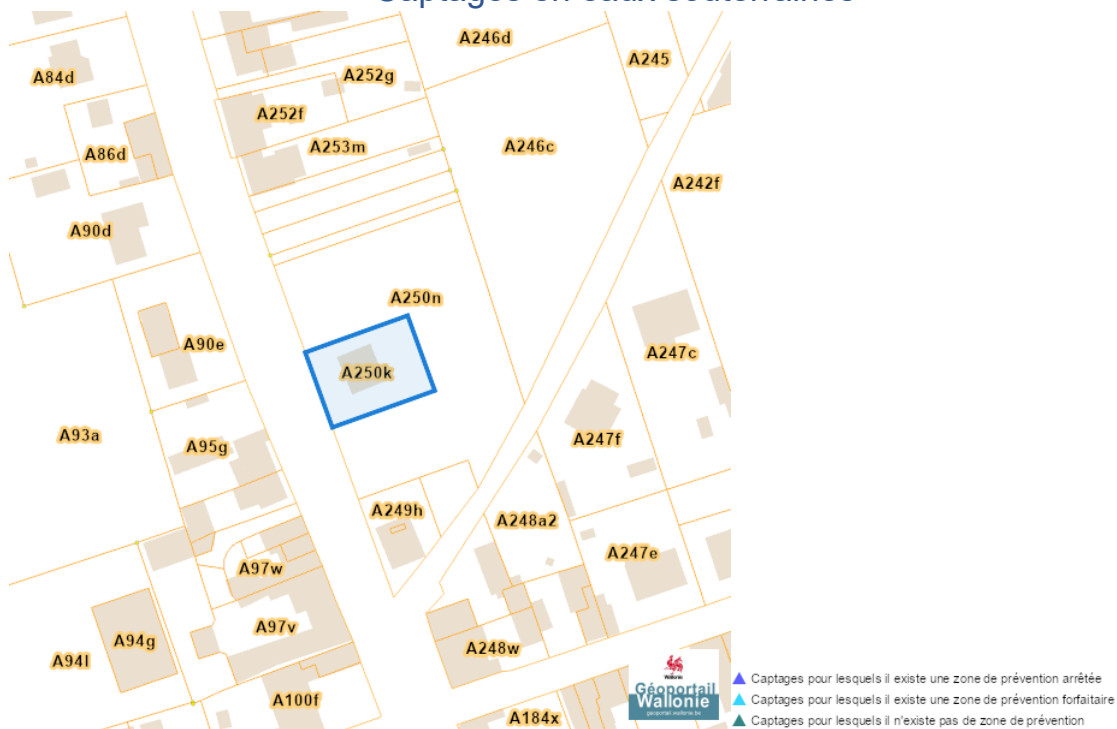


Dossier: 26-TF-0394/001

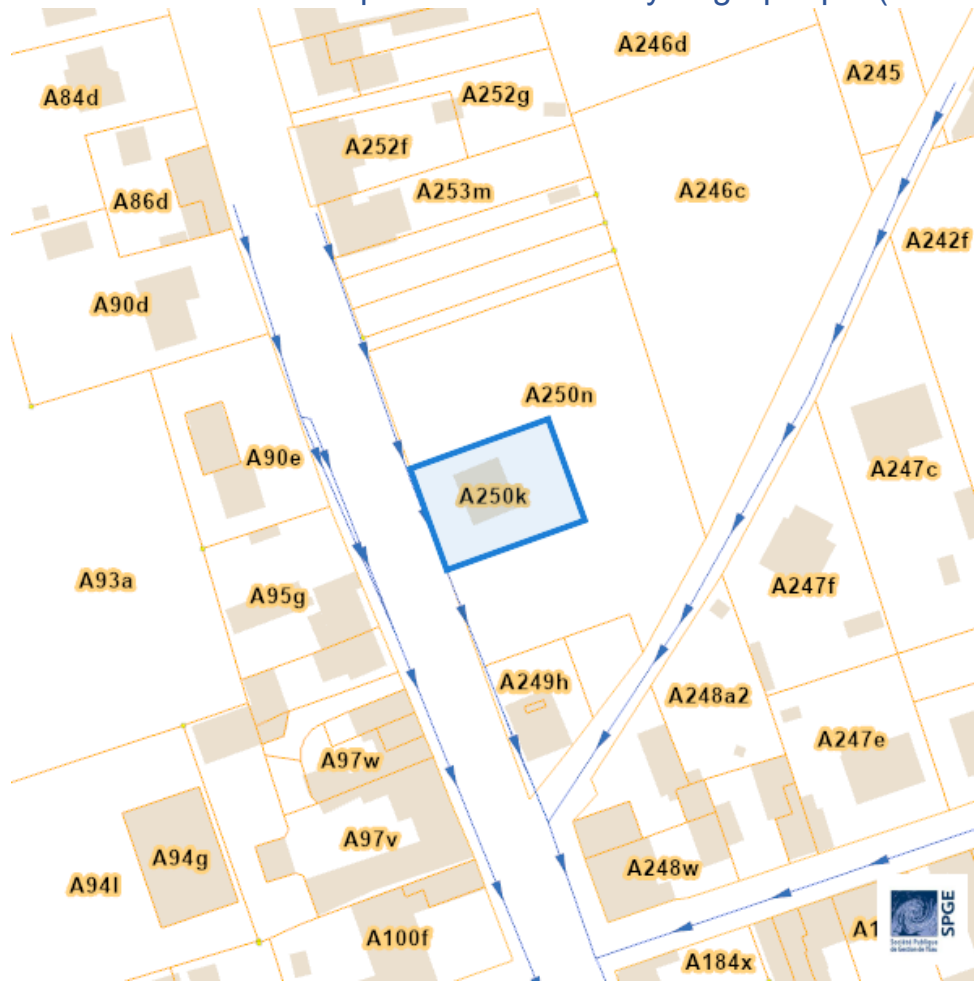
Captages en eaux de surface



Captages en eaux souterraines



Plan d'Assainissement par Sous-bassin Hydrographique (PASH)



Route D'Ath 470, 7050 Jurbise

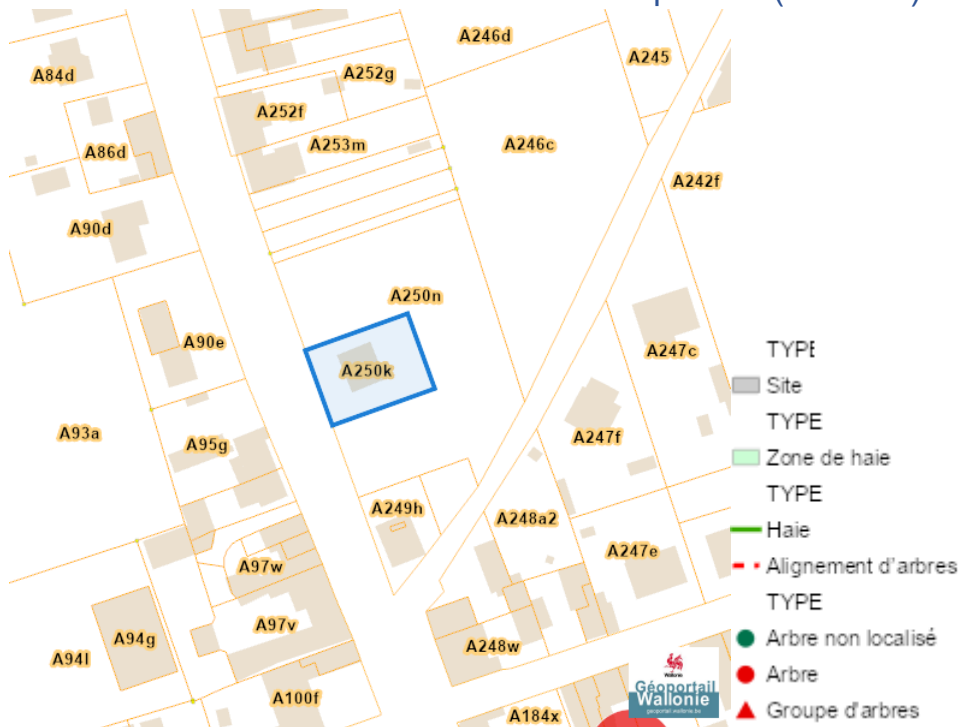
-  Existant
-  En construction
-  A l'étude
-  A déclasser
-  Hors Wallonie
-  Egout gravitaire - Existant (localisation vérifiée)
-  Egout gravitaire - Existant (schématique, localisation à vérifier)
-  Egout gravitaire - En construction
-  Egout gravitaire - A l'étude
-  Egout gravitaire - Existence à vérifier auprès de la commune
-  Egout sous pression - Existant (localisation vérifiée)
-  Egout sous pression - Existant (schématique, localisation à vérifier)
-  Egout sous pression - En construction
-  Egout sous pression - A l'étude
-  Egout sous pression - Existence à vérifier auprès de la commune
-  Strictement eaux usées
-  Strictement eaux claires
-  Unitaire (eaux usées et claires)
-  Collecteur gravitaire - Existant (localisation vérifiée)
-  Collecteur gravitaire - Existant (schématique, localisation à vérifier)
-  Collecteur gravitaire - En construction
-  Collecteur gravitaire - A l'étude
-  Collecteur sous-pression - Existant (localisation vérifiée)
-  Collecteur sous-pression - Existant (schématique, localisation à vérifier)
-  Collecteur sous-pression - En construction
-  Collecteur sous-pression - A l'étude

Axes de ruissellement concentré et données associées (LIDAXES)

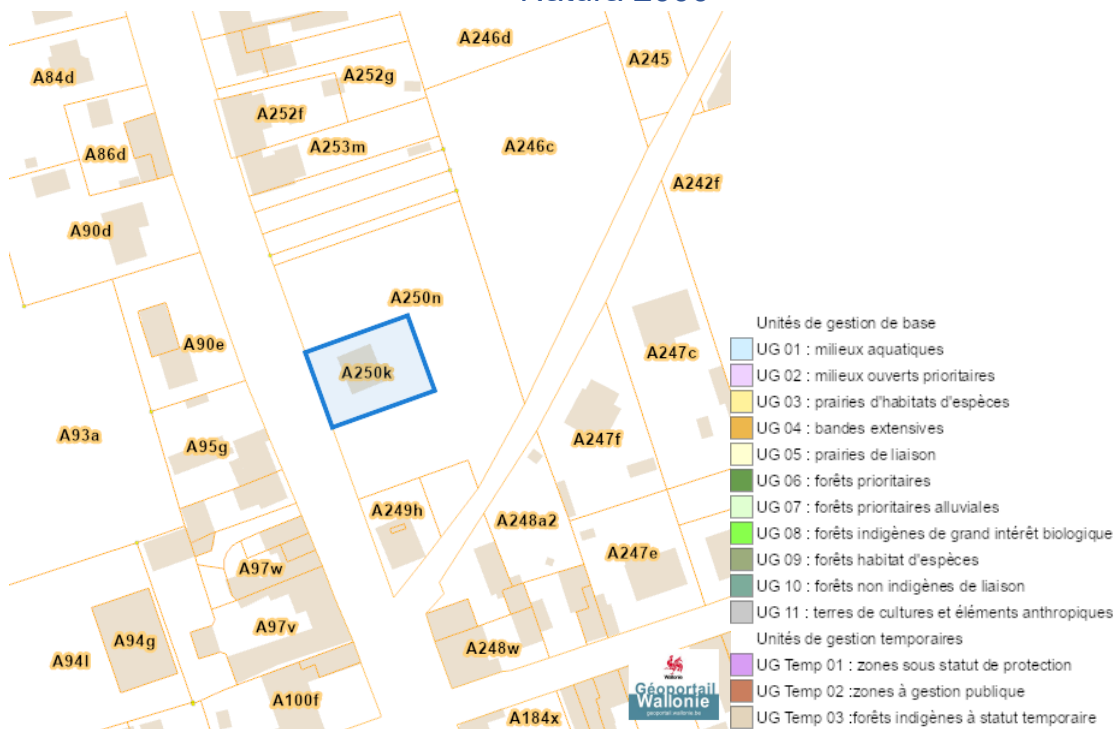


Nature

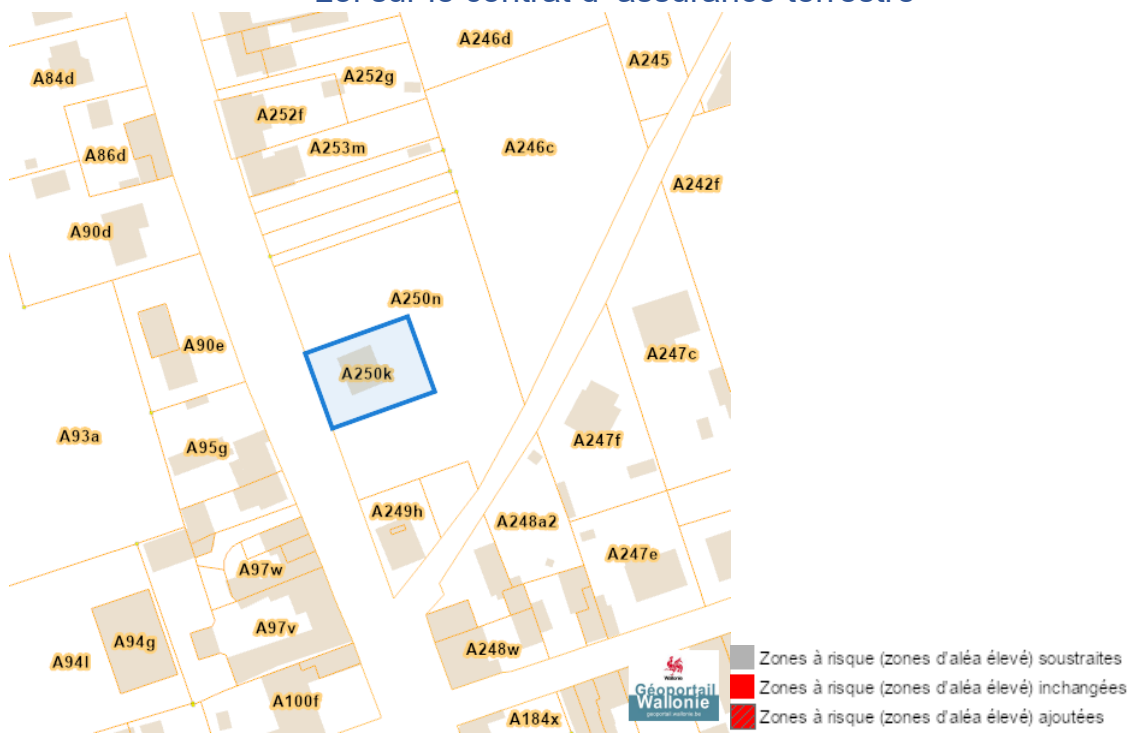
Arbres et haies remarquables (AHREM)



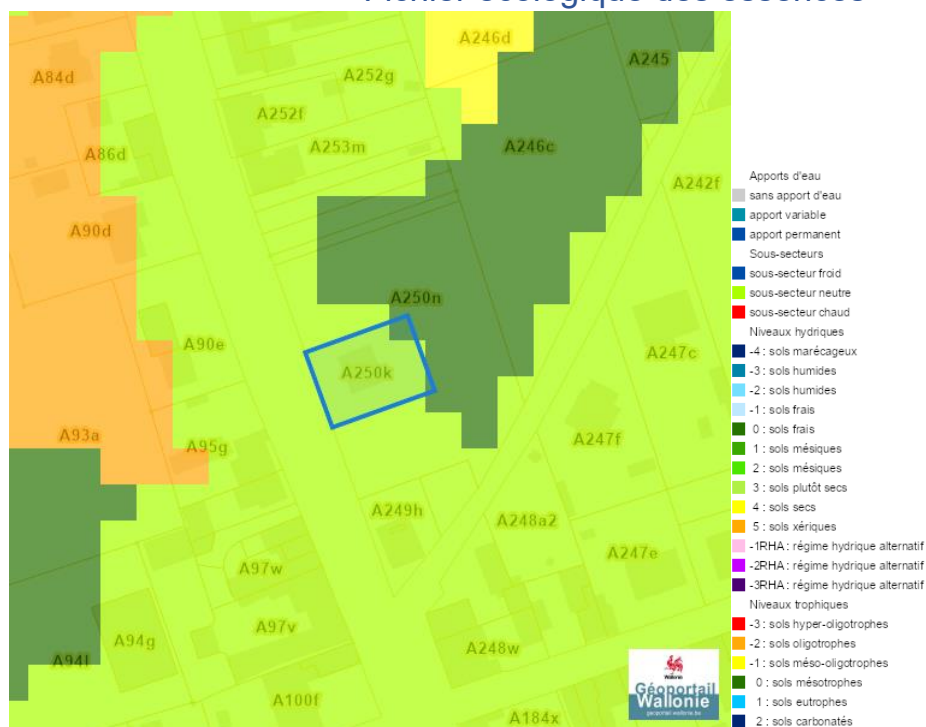
Natura 2000



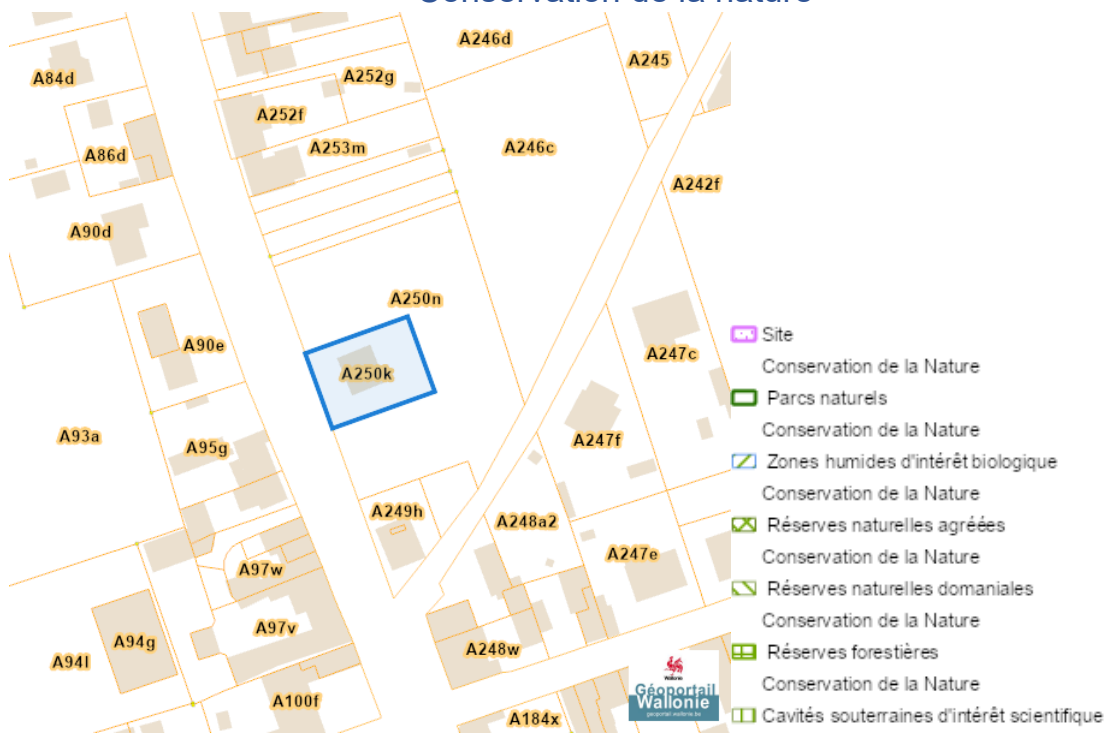
Loi sur le contrat d'assurance terrestre



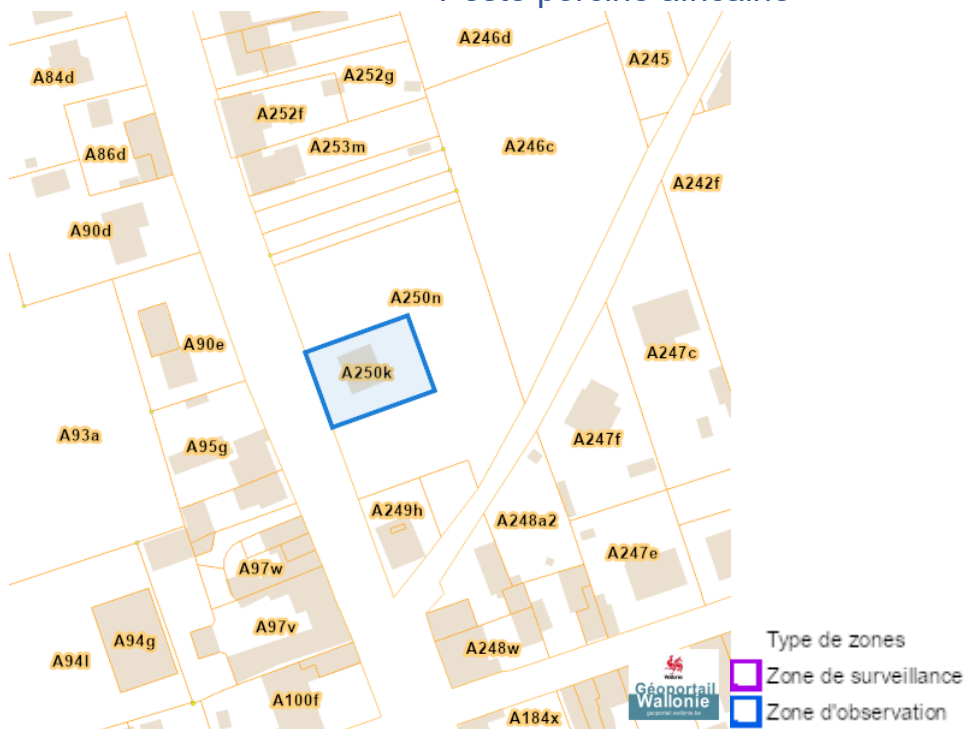
Fichier écologique des essences



Conservation de la nature



Peste porcine africaine



Parcellaire agricole anonyme 2019 (SIGEC)

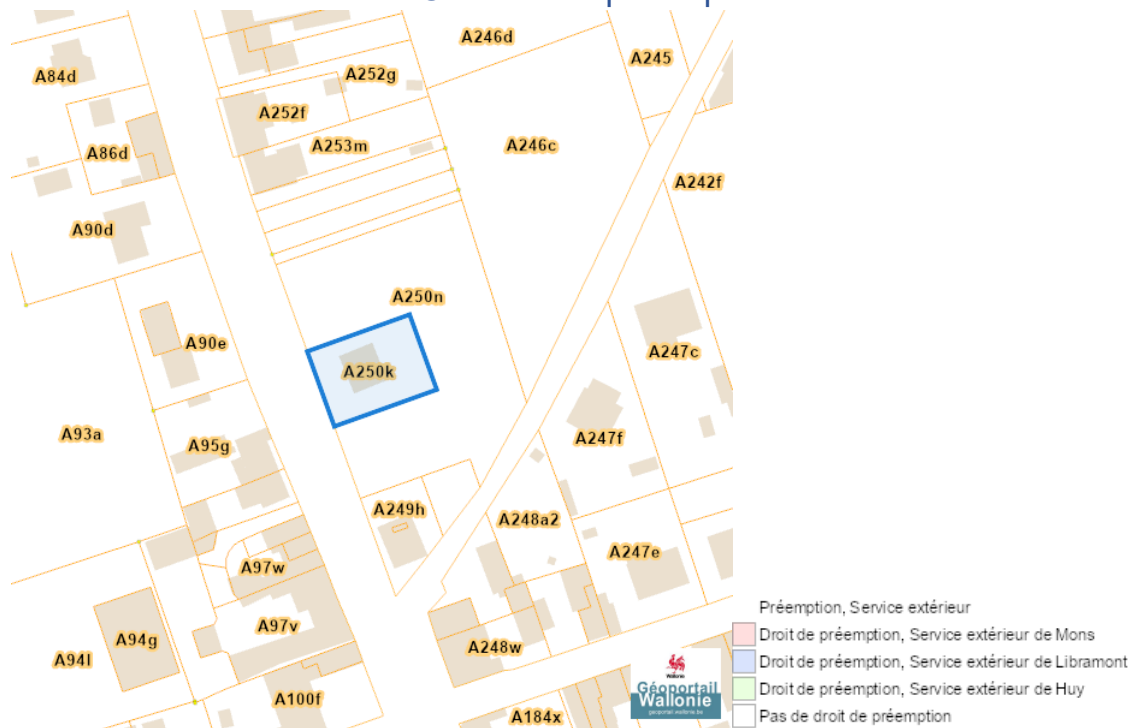


Parcellaire agricole anonyme 2022 (SIGEC)

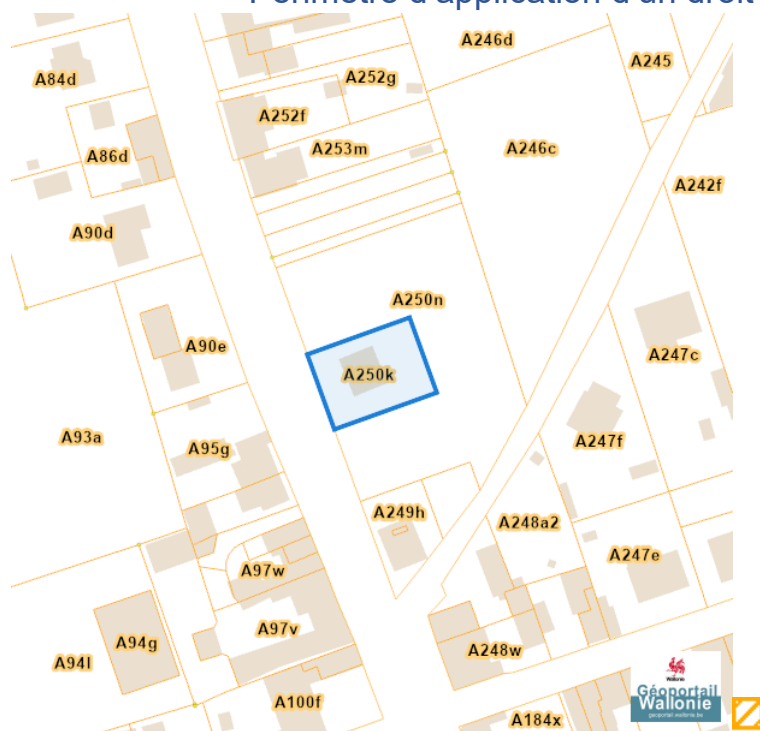


Droit de préemption

Communes préemptibles

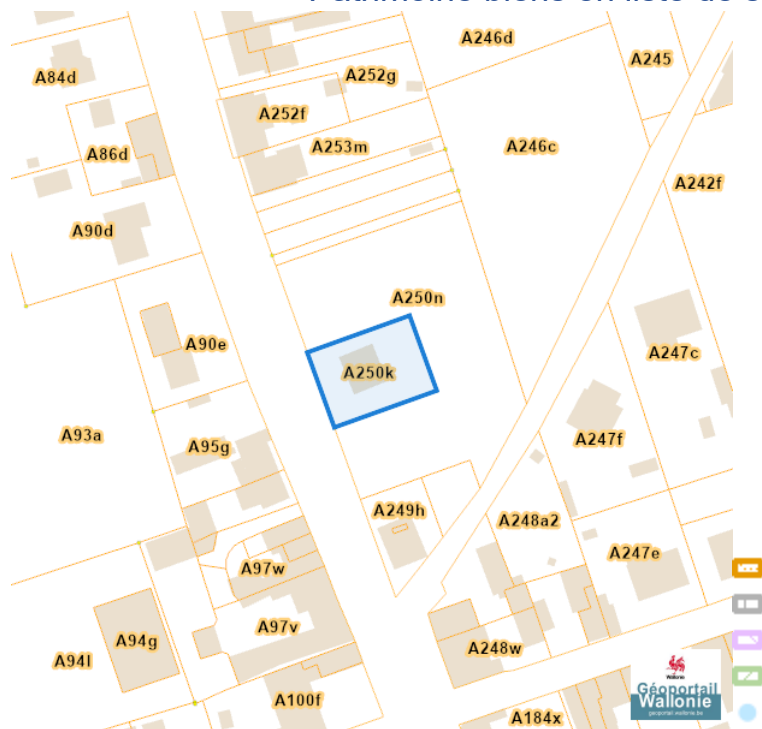


Périmètre d'application d'un droit de préemption

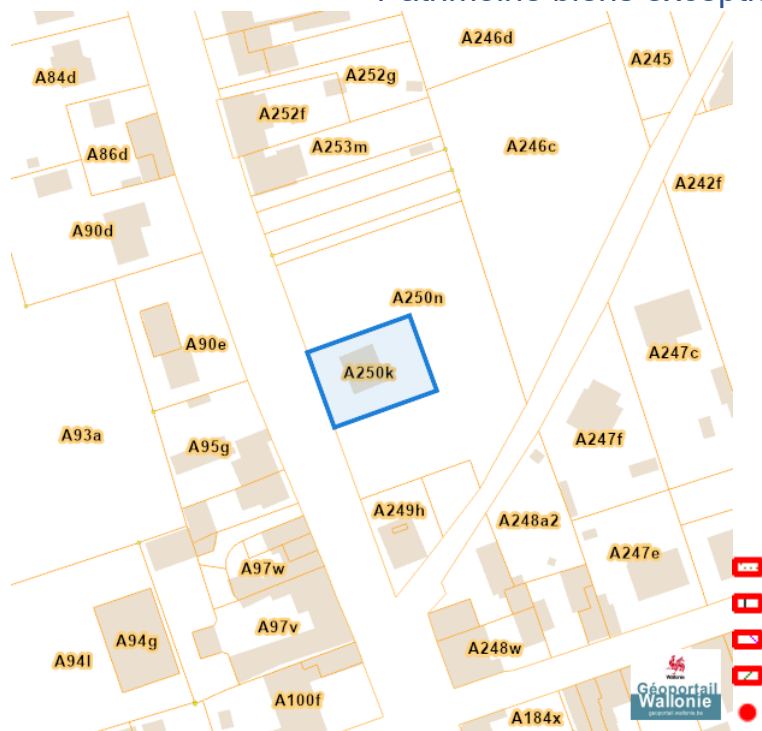


Patrimoine immobilier

Patrimoine biens en liste de sauvegarde

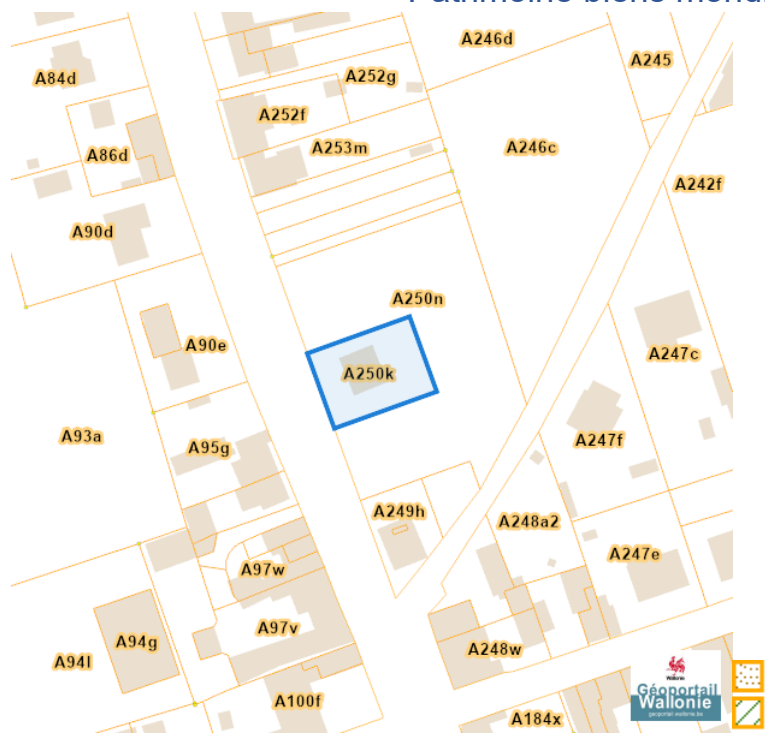


Patrimoine biens exceptionnels

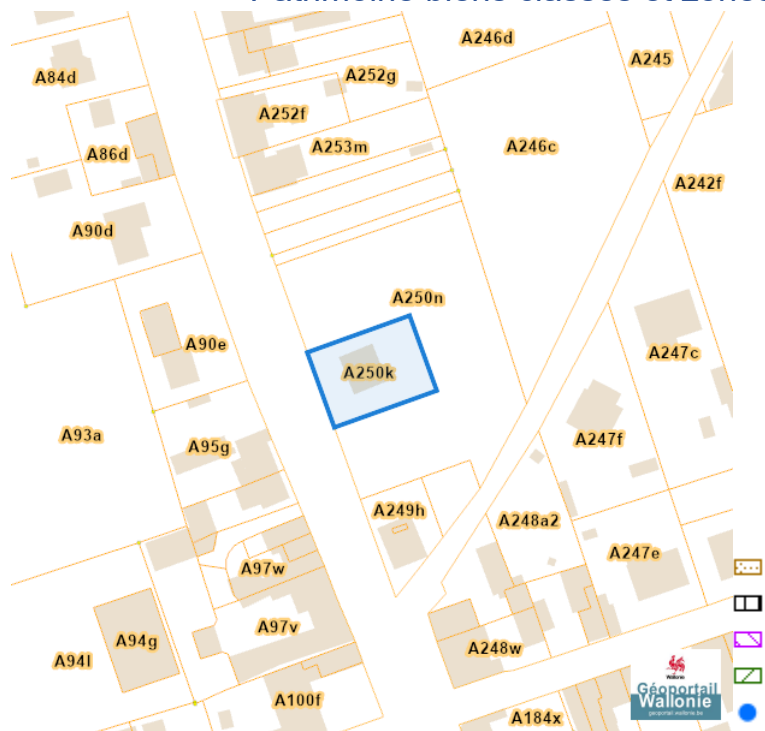


Dossier: 26-TF-0394/001

Patrimoine biens mondiaux

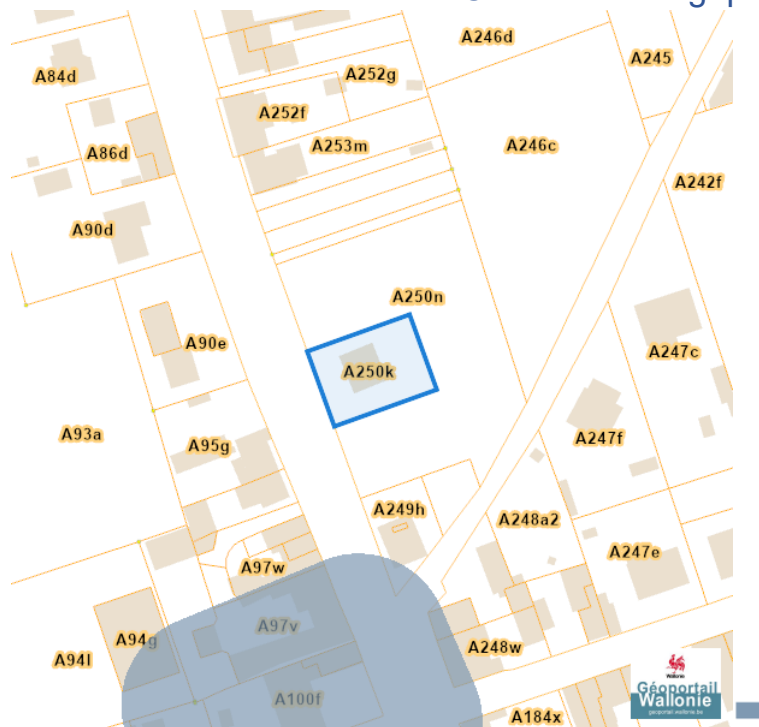


Patrimoine biens classés et zones de protection

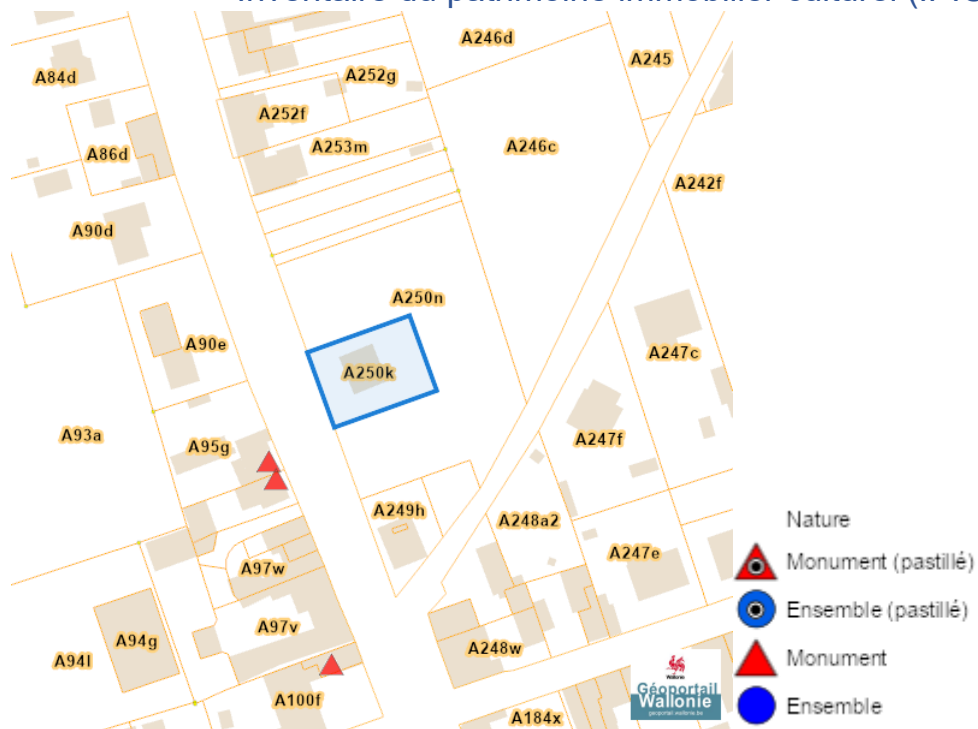


Route D'Ath 470, 7050 Jurbise

Carte archéologique



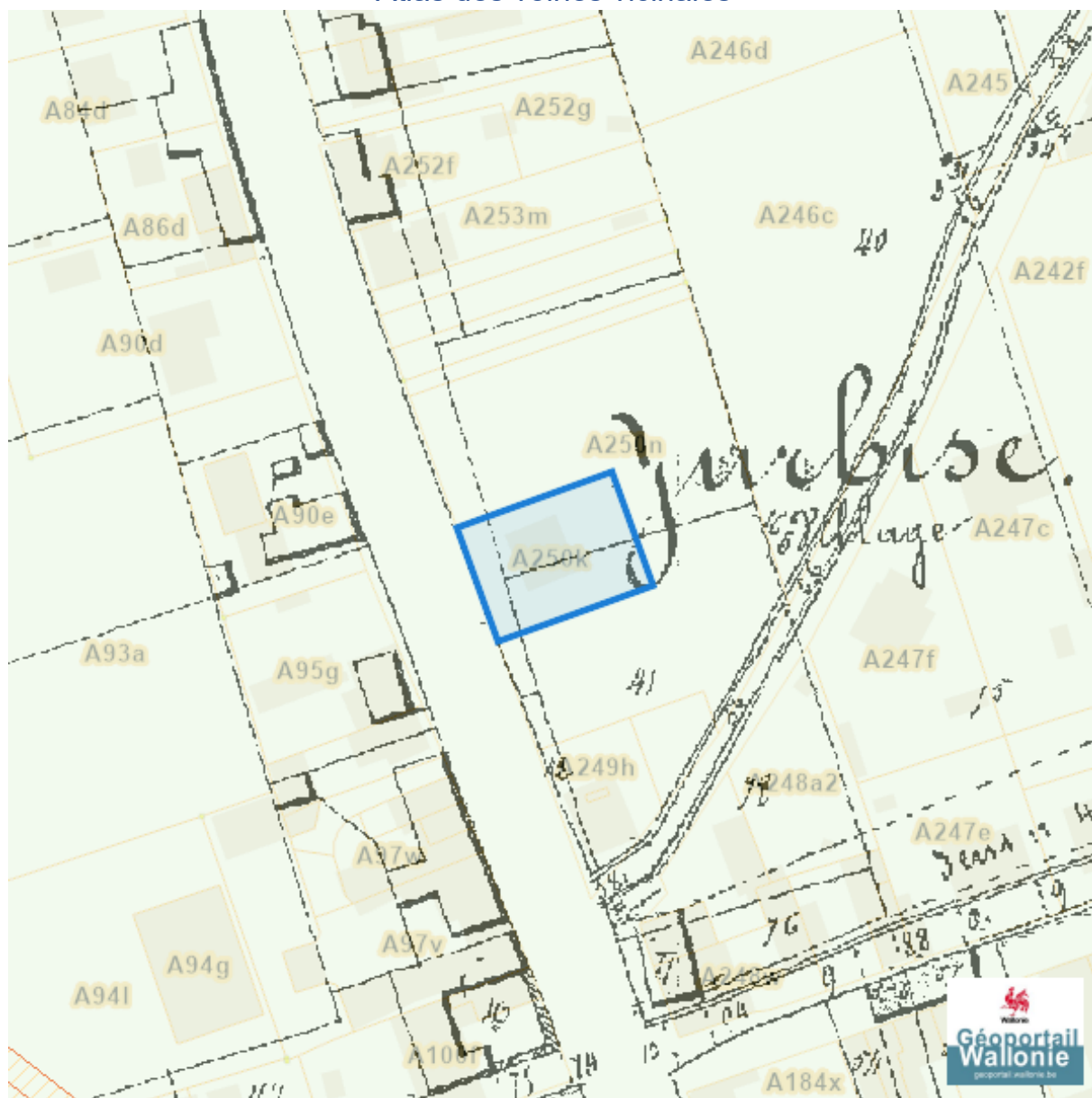
Inventaire du patrimoine immobilier culturel (IPIC)



Dossier: 26-TF-0394/001

Cartes historiques

Atlas des voiries vicinales



Dossier: 26-TF-0394/001

Autres cartes

Réseau routier régional et bornes associées

