

Agentschap
Onroerend
Erfgoed

PERCEELRAPPORT ONROEREND ERFGOED

Perceelnummer 11023A0336/00C000

Dit rapport is opgevraagd op 16-01-2025 om 12.58 uur via <https://geo.onroenderfgoed.be>.

De gegevens in dit perceelrapport zijn een momentopname van de situatie op het moment van de opvraging. Raadpleeg <https://geo.onroenderfgoed.be> voor de meest actuele juridische situatie. Deze kan nadien nog veranderen.

INLEIDING

Het Perceelrapport Onroerend Erfgoed bevat gegevens van het agentschap Onroerend Erfgoed over het aanwezige erfgoed op een perceel. Het rapport biedt een overzicht van het erfgoed waaraan juridische gevolgen verbonden zijn.

Op www.onroenderfgoed.be vindt u alle informatie over de soorten erfgoed, uw rechten en plichten en mogelijkheden tot financiële steun en fiscale voordelen.

ADMINISTRATIEVE GEGEVENS

Postadres(sen): Niet gekend
Gemeente: Kapellen
Kadastrale afdeling: KAPELLEN 1 AFD
Kadastrale sectie: A
Perceel: 0336/00C000
Capakey: 11023A0336/00C000
Oppervlakte perceel: 8237.89m²



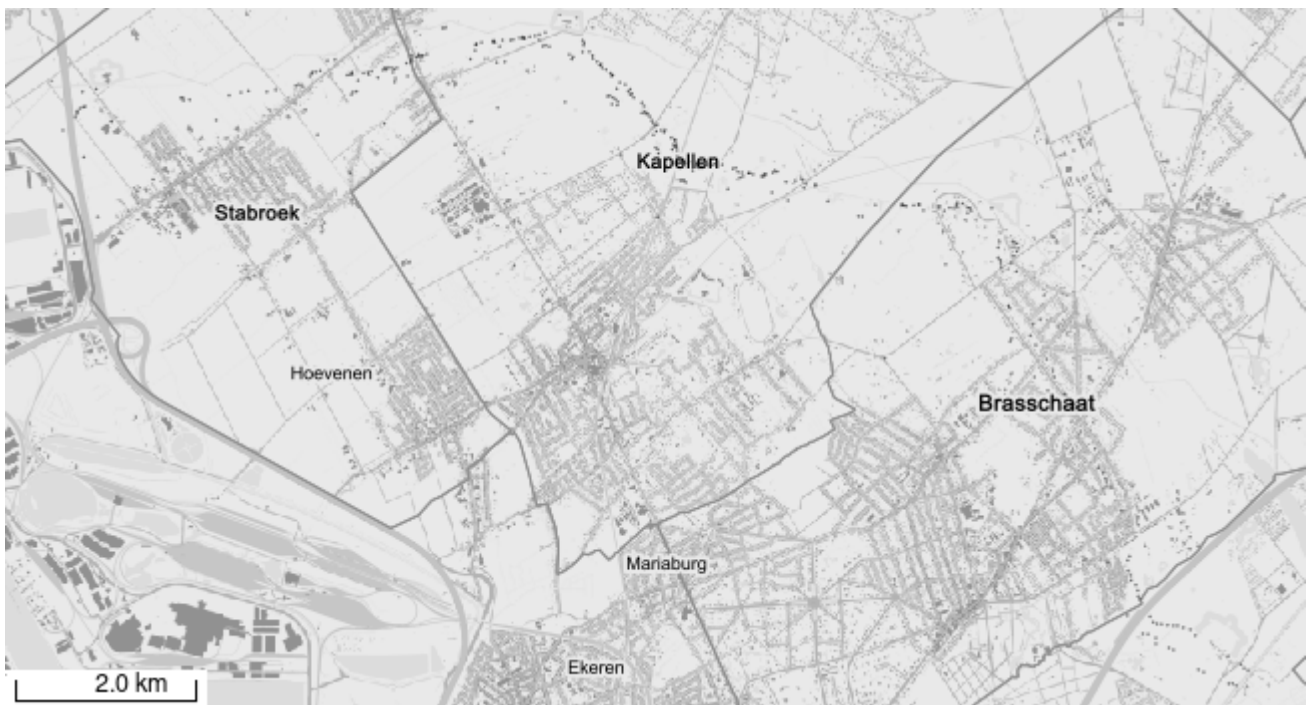
VASTGESTELD ERFGOED

VASTGESTELD BOUWKUNDIG ERFGOED

Duitse bunkerlinie Nordabschnitt
<https://id.erfgoed.net/aanduidingsobjecten/97729>

Besluiten:

<https://id.erfgoed.net/besluiten/14618>

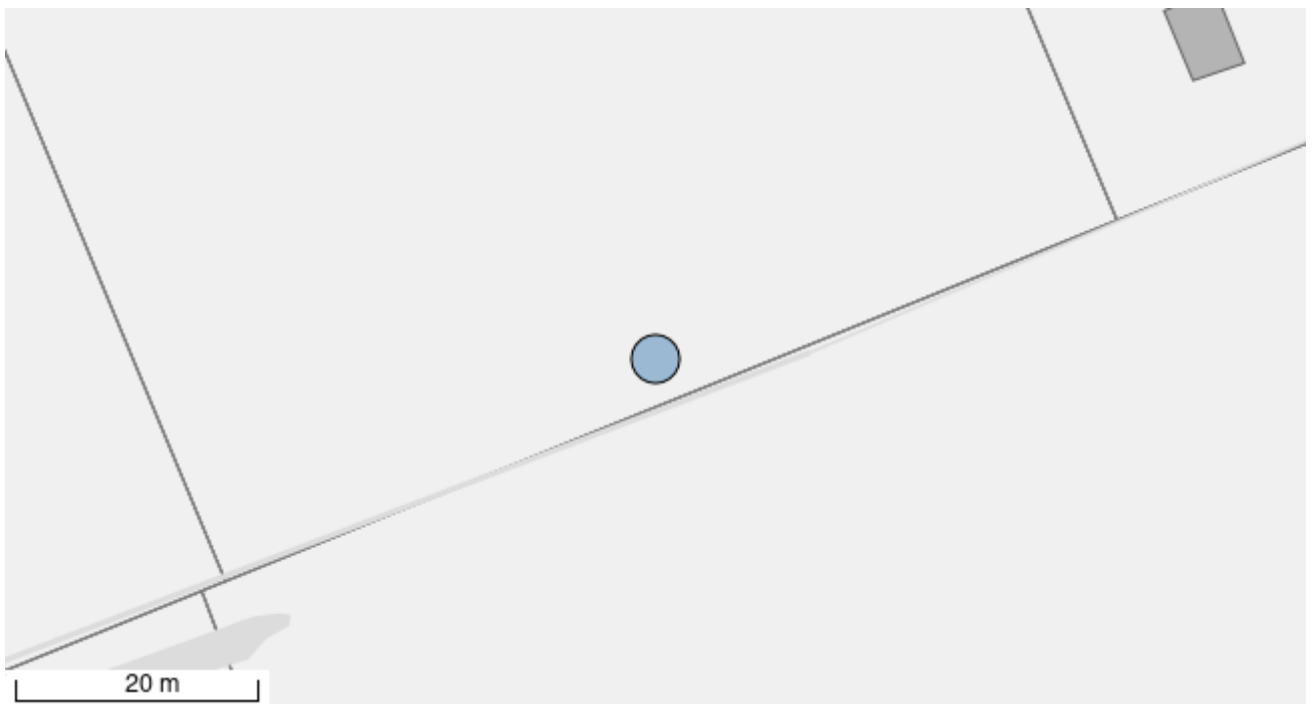


Duitse bunker

<https://id.erfgoed.net/aanduidingsobjecten/108107>

Besluiten:

<https://id.erfgoed.net/besluiten/14618>

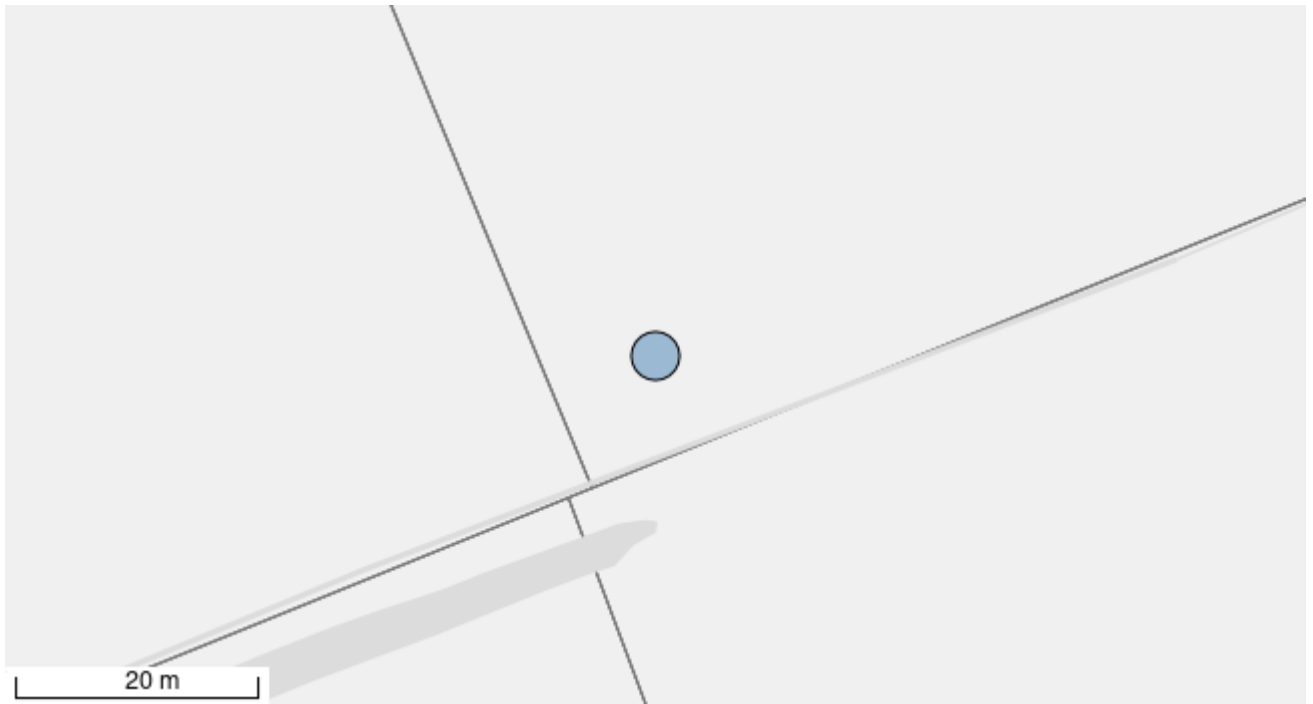


Duitse bunker

<https://id.erfgoed.net/aanduidingsobjecten/108106>

Besluiten:

<https://id.erfgoed.net/besluiten/14618>



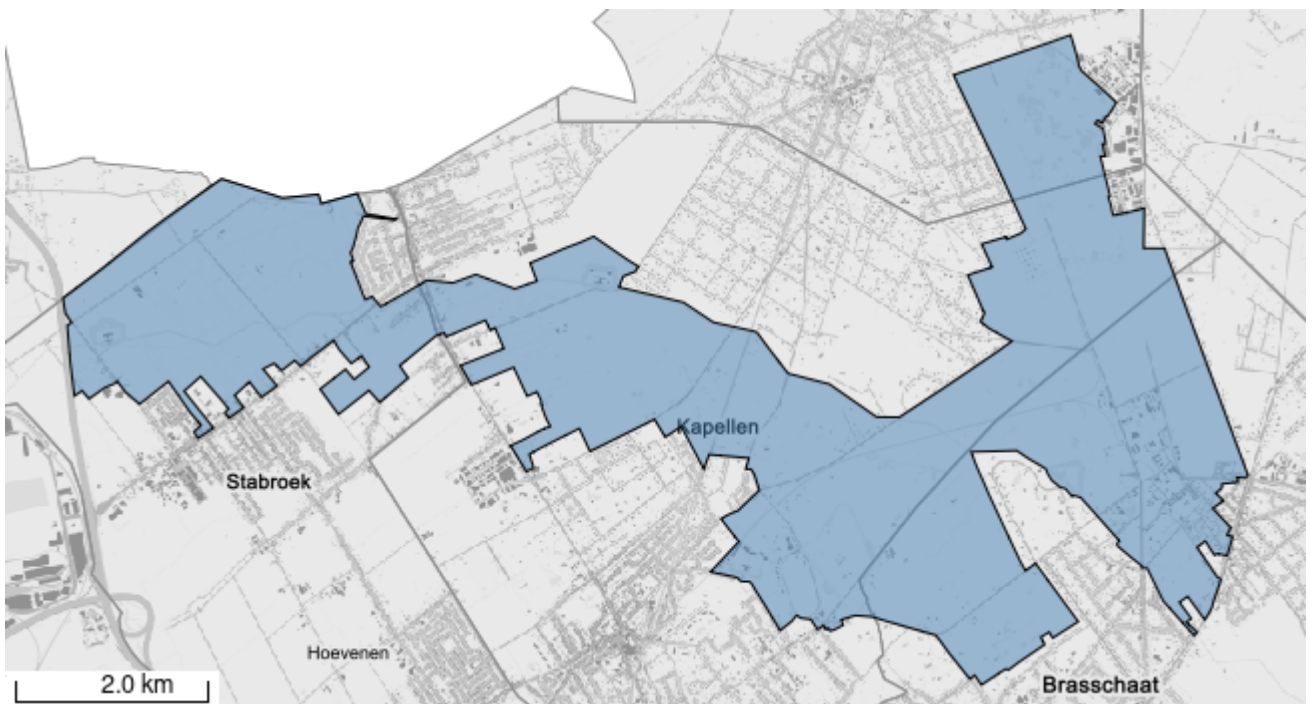
VASTGESTELD LANDSCHAPSATLASRELICT

Militair erfgoed op de overgang van Scheldepolders naar Kempen

<https://id.erfgoed.net/aanduidingsobjecten/10289>

Besluiten:

<https://id.erfgoed.net/besluiten/5760>



Het opgevraagde perceel is geen:

- Beschermd archeologische site
- Overgangszone
- Beschermd cultuurhistorisch landschap
- Beschermd monument
- Beschermd stads- of dorpsgezicht
- Vastgestelde historische tuin of park
- Vastgestelde archeologische zone
- Vastgestelde houtige beplanting met erfgoedwaarde
- Vastgesteld landschappelijk erfgoed
- Erfgoedlandschap
- Gebied geen archeologie
- Unesco werelderfgoed kernzone
- Unesco werelderfgoed bufferzone