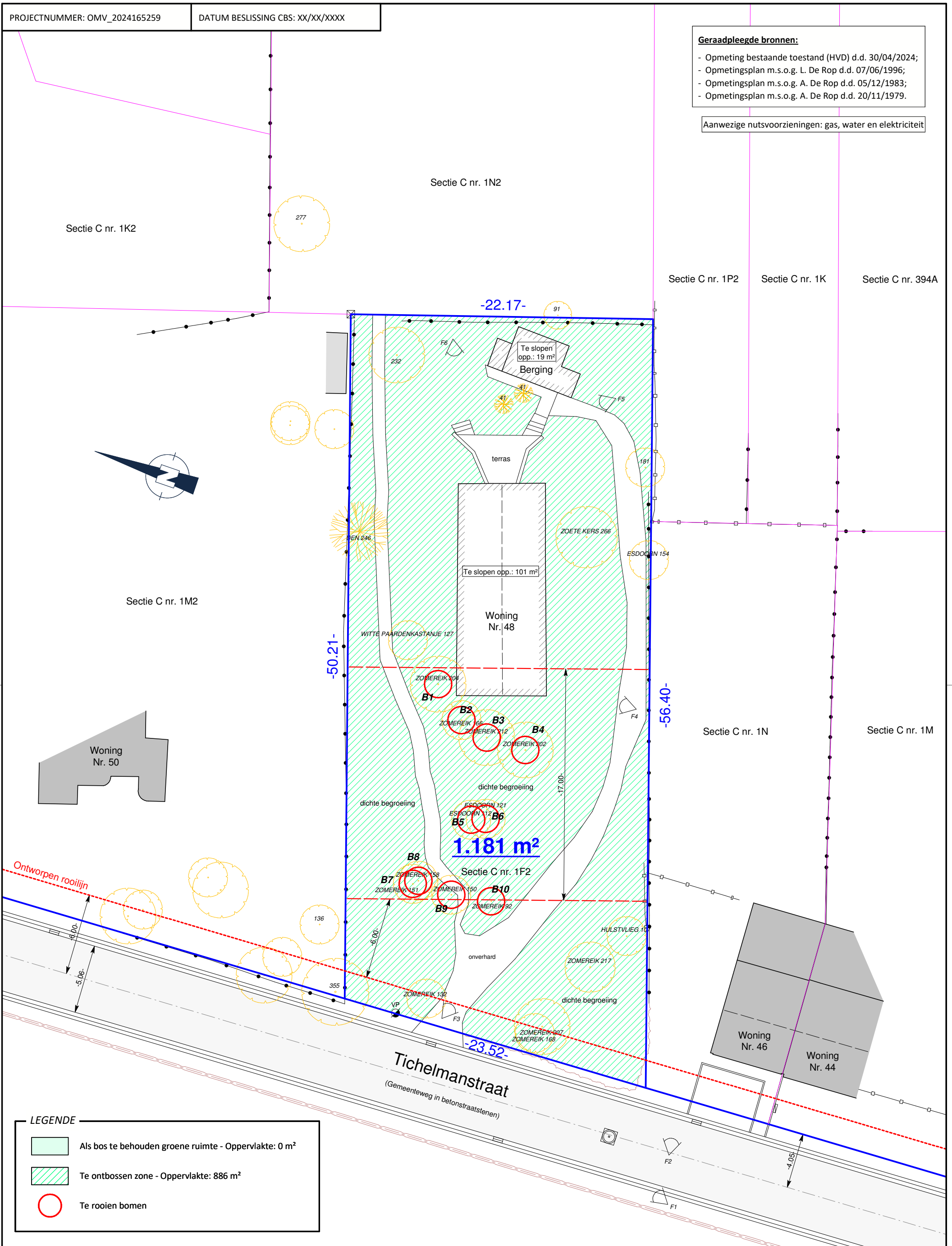


Geraadpleegde bronnen:

- Opmeting bestaande toestand (HVD) d.d. 30/04/2024;
- Opmetingsplan m.s.o.g. L. De Rop d.d. 07/06/1996;
- Opmetingsplan m.s.o.g. A. De Rop d.d. 05/12/1983;
- Opmetingsplan m.s.o.g. A. De Rop d.d. 20/11/1979.

Aanwezige nutsvoorzieningen: gas, water en elektriciteit



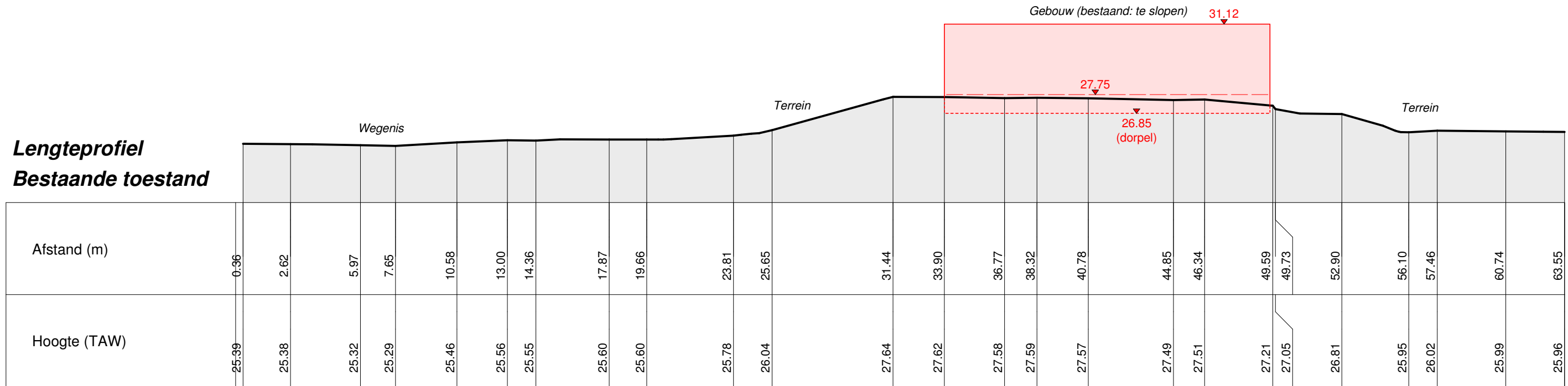
LEGENDE

	Als bos te behouden groene ruimte - Oppervlakte: 0 m ²
	Te ontbossen zone - Oppervlakte: 886 m ²
	Te rooien bomen

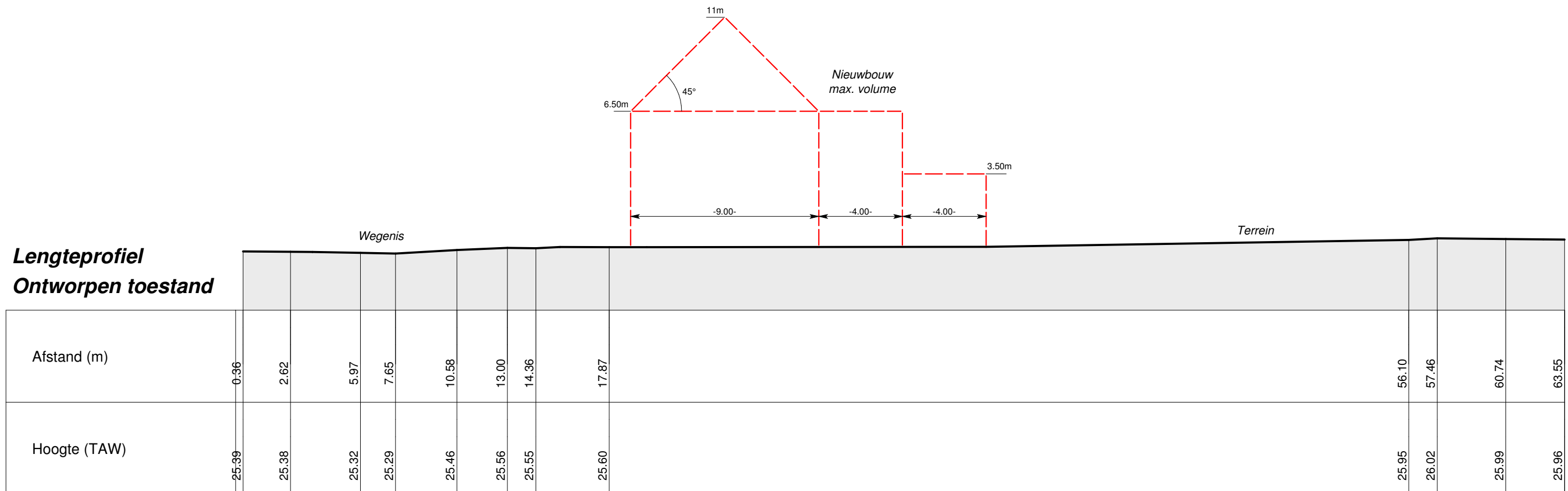
<p>HELEX LAND SURVEYING & EXPERTISE</p>	<p>HELEX BV Turnhousebaan 53 B-2970 Schilde +32 479 50 51 27 info@helex.be www.helex.be</p>	LIGGING		KADASTRAAL			ONDERWERP		
		<p>2390 MALLE TICHELMANSTRAAT 48</p>		<p>MALLE 1AFD/WESTMALLE SECTIE C NR. 1F2</p>			<p>PLAN BOSCOMPENSATIE</p>		
REFERENTIENUMMER AAPD	SCHAAL	PLANFORMAAT	PROJECTNUMMER	DATUM	VERSIE	PLANNUMMER			
XXXXX/XXXXX	1/250	A3	VK 24003 HVD	24/07/2025	25.1	3/3			

De plan is eigendom van HELEX BV (BE 0702.891.395) en mag niet worden gekopieerd, gedeeld, verspreid of op enige andere wijze worden vervoerd zonder de uitdrukkelijke en voorafgaande schriftelijke toestemming van HELEX BV. Het plan is uitsluitend opgesteld voor het specifiek omschreven doel en mag niet voor andere doeleinden worden aangewend. HELEX BV behoudt zich alle rechten voor, waaronder maar niet beperkt tot intellectuele eigendomsrechten.

**Lengteprofiel
Bestaande toestand**



**Lengteprofiel
Ontworpen toestand**

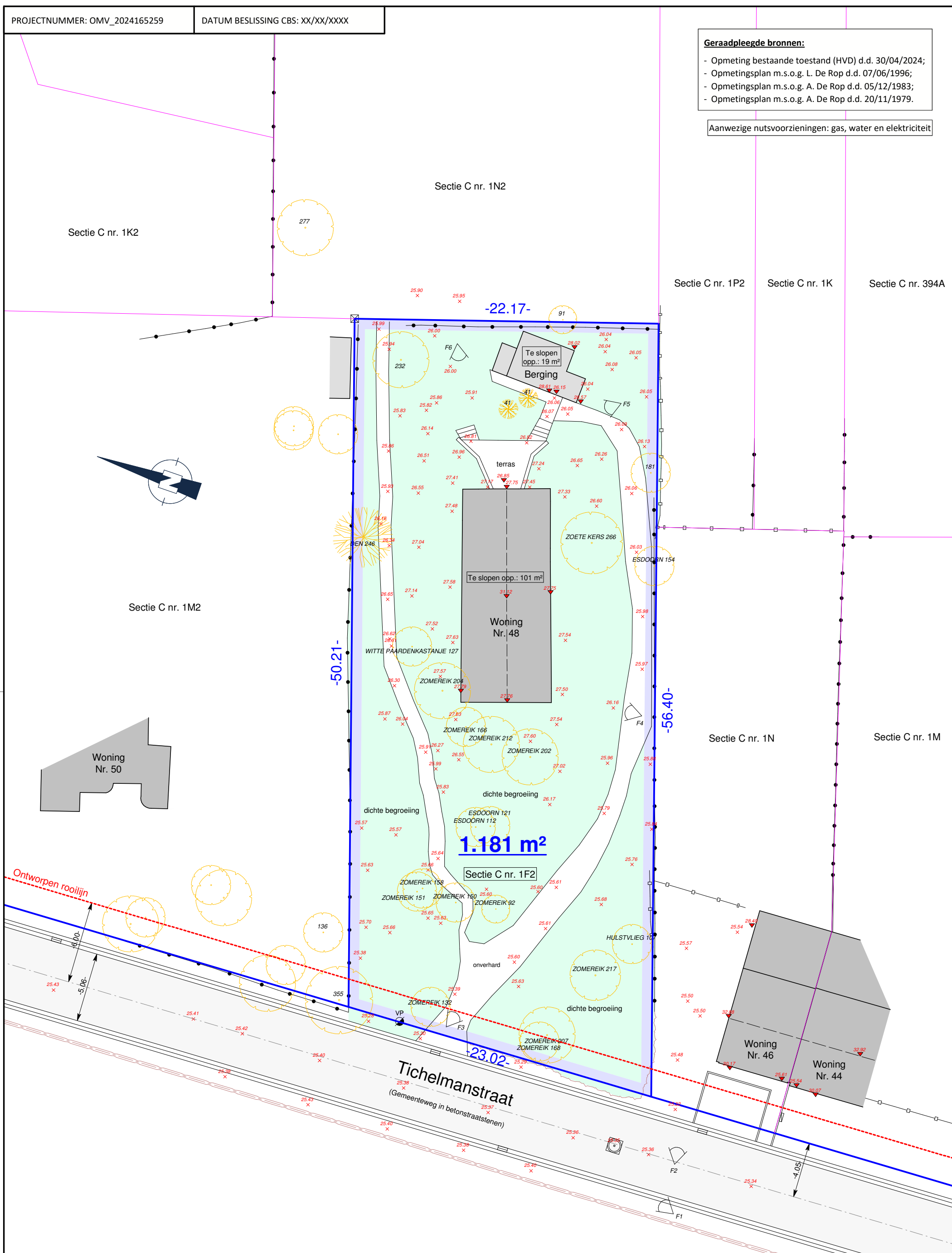


<p>HELEX LAND SURVEYING & EXPERTISE</p>	<p>HELEX BV Turnhoutsebaan 53 B-2970 Schilde +32 479 50 51 27 info@helex.be www.helex.be</p>	LIGGING		KADASTRAAL		ONDERWERP		
		2390 MALLE TICHELMANSTRAAT 48		MALLE 1AFD/WESTMALLE SECTIE C NR. 1F2		TERREINPROFIEL BESTAAND / NIEUW		
REFERENTIENUMMER AAPD	SCHAAL	PLANFORMAAT	PROJECTNUMMER	DATUM	VERSIE	PLANNUMMER		
XXXXX/XXXXX	1/200	A3	VK 24003 HVD	05/03/2026	26.1	2/4		

Geraadpleegde bronnen:

- Opmeting bestaande toestand (HVD) d.d. 30/04/2024;
- Opmetingsplan m.s.o.g. L. De Rop d.d. 07/06/1996;
- Opmetingsplan m.s.o.g. A. De Rop d.d. 05/12/1983;
- Opmetingsplan m.s.o.g. A. De Rop d.d. 20/11/1979.

Aanwezige nutsvoorzieningen: gas, water en elektriciteit



HELEX BV
 Turnhousebaan 53
 B-2970 Schilde
 +32 479 50 51 27
 info@helex.be
 www.helex.be

LIGGING

2390 MALLE
 TICHELMANSTRAAT 48

KADASTRAAL

MALLE 1AFD/WESTMALLE
 SECTIE C NR. 1F2

ONDERWERP

OPMETINGSPLAN
 BESTAANDE TOESTAND

REFERENTIENUMMER AAPD
 XXXXX/XXXXX

SCHAAL
 1/250

PLANFORMAAT
 A3

PROJECTNUMMER
 VK 24003 HVD

DATUM
 24/07/2025

VERSIE
 25.1

PLANNUMMER
 1/3

LEGENDE

	Grenspaal		Gebouwen
	Betonpaal		Als bos te behouden groene ruimte
	Paal divers		Te ontbossen zone
	Verlichtingspaal		Strook voor hoofdgebouw
	Inspectieput		Bouwvrije voortuinstrook
	Loofboom		Bouwvrije zijtuinstrook
	Naaldboom		Strook voor tuinen
	Verharding		Strook voor bijgebouwen
	Draadafsluiting		Bouwvrije zone woonuitbreidingsgebied
	Plaatafsluiting		Kosteloze grondafstand: aan de gemeente over te dragen openbaar domein
	Haag		
	Rand begroeiing		
	Leidingen		
	Midden weg		
	Gracht		
	Kadastrale aanduiding		
	Perceelsgrens		
	Hoogtepunt terrein		
	Hoogtepunt gebouwen		
Sectie A nr. 10A	Kadastraal perceelnummer		
nr. 30	Huisnummer		
	Richtingopname foto's		

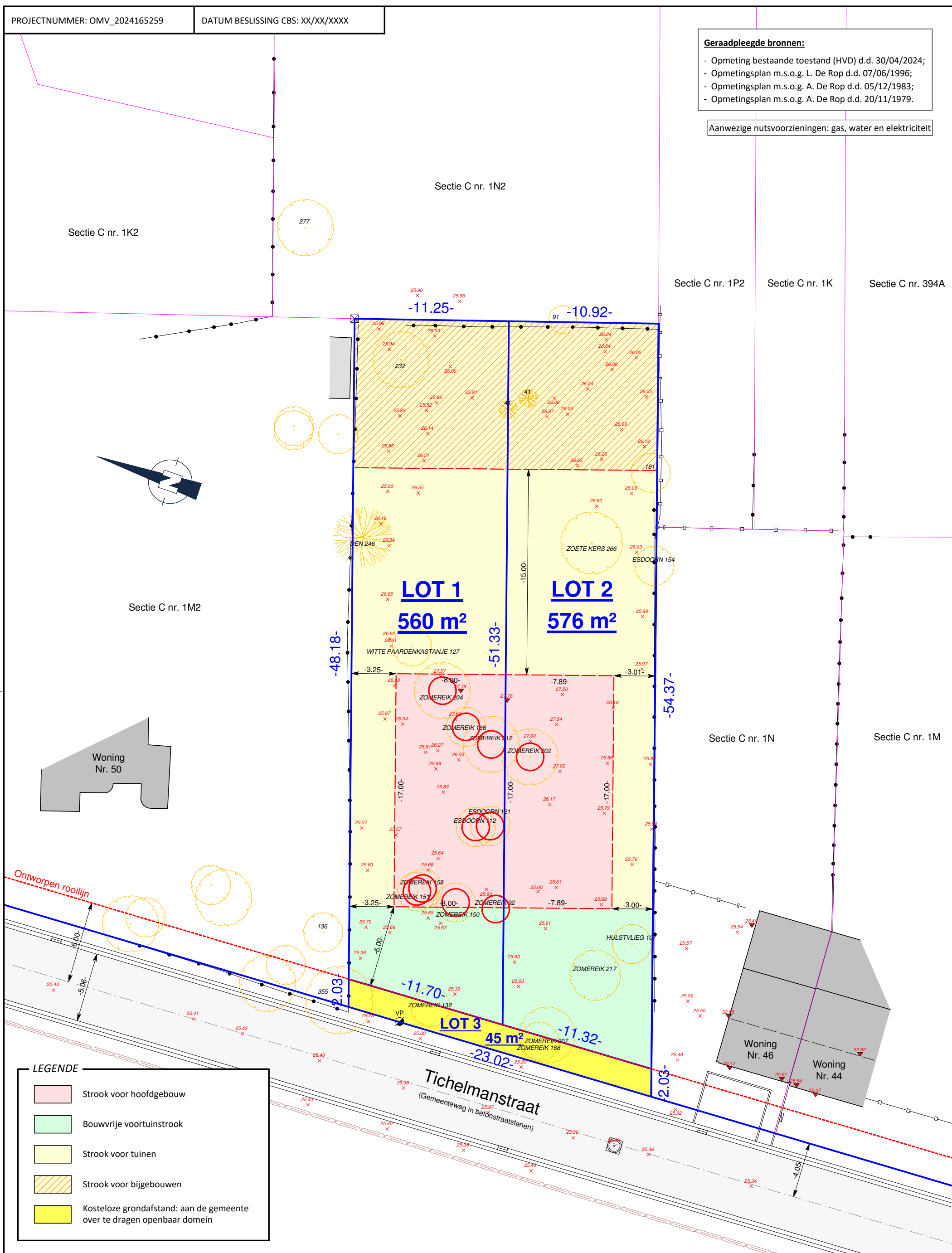


Alessandro Heylen Landmeter-Expert BV
 +32 479 505 127
 info@alessandroheylen.com
 www.alessandroheylen.com
 B-2970 Schilde, Turnhoutsebaan 53

Geraadpleegde bronnen:

- Opmeting bestaande toestand (HVD) d.d. 30/04/2024;
- Opmetingsplan m.s.o.g. L. De Rop d.d. 07/06/1996;
- Opmetingsplan m.s.o.g. A. De Rop d.d. 05/12/1983;
- Opmetingsplan m.s.o.g. A. De Rop d.d. 20/11/1979.

Aanwezige nutsvoorzieningen: gas, water en elektriciteit



LEGENDE

- Strook voor hoofdgebouw
- Bouwrijke voortuinstrook
- Strook voor tuinen
- Strook voor bijgebouwen
- Kosteloze grondafstand: aan de gemeente over te dragen openbaar domein

HELEX
LAND SURVEYING & EXPERTISE

HELEX BV
Turnhoutsebaan 53
B-2970 Schilde
+32 479 50 51 27
info@helex.be
www.helex.be

LIGGING	
2390 MALLE TICHELMANSTRAAT 48	
REFERENTIENUMMER AAPD	SCHAAL
XXXXX/XXXXX	1/250

KADASTRAAL	
MALLE 1AFD/WESTMALLE	
SECTIE C NR. 1F2	
PLANFORMAAT	PROJECTNUMMER
A3	VK 24003 HVD

ONDERWERP			
VERKAVELINGSPLAN NIEUWE TOESTAND			
DATUM	VERSIE	PLANNUMMER	
05/03/2026	26.1	3/4	

Dit plan is eigendom van HELEX BV (BE 0702.891.35) en mag niet worden gekopieerd, gedeeld, verspreid of op enige andere wijze worden vervoerd zonder de uitdrukkelijke en voorafgaande schriftelijke toestemming van HELEX BV. Het plan is uitsluitend opgesteld voor het specifiek omschreven doel en mag niet voor andere doeleinden worden aangewend. HELEX BV behoudt zich alle rechten voor, waaronder maar niet beperkt tot intellectuele eigendomsrechten.