

Agentschap  
Onroerend  
Erfgoed

---

# PERCEELRAPPORT ONROEREND ERFGOED

Perceelnummer 44805E0502/00Y002

---

Dit rapport is opgevraagd op 04-09-2024 om 11.18 uur via <https://geo.onroenderfgoed.be>.

De gegevens in dit perceelrapport zijn een momentopname van de situatie op het moment van de opvraging. Raadpleeg <https://geo.onroenderfgoed.be> voor de meest actuele juridische situatie. Deze kan nadien nog veranderen.

## INLEIDING

Het Perceelrapport Onroerend Erfgoed bevat gegevens van het agentschap Onroerend Erfgoed over het aanwezige erfgoed op een perceel. Het rapport biedt een overzicht van het erfgoed waaraan juridische gevolgen verbonden zijn.

Op [www.onroenderfgoed.be](http://www.onroenderfgoed.be) vindt u alle informatie over de soorten erfgoed, uw rechten en plichten en mogelijkheden tot financiële steun en fiscale voordelen.

## ADMINISTRATIEVE GEGEVENS

Postadres(sen): Niet gekend

Gemeente: Gent

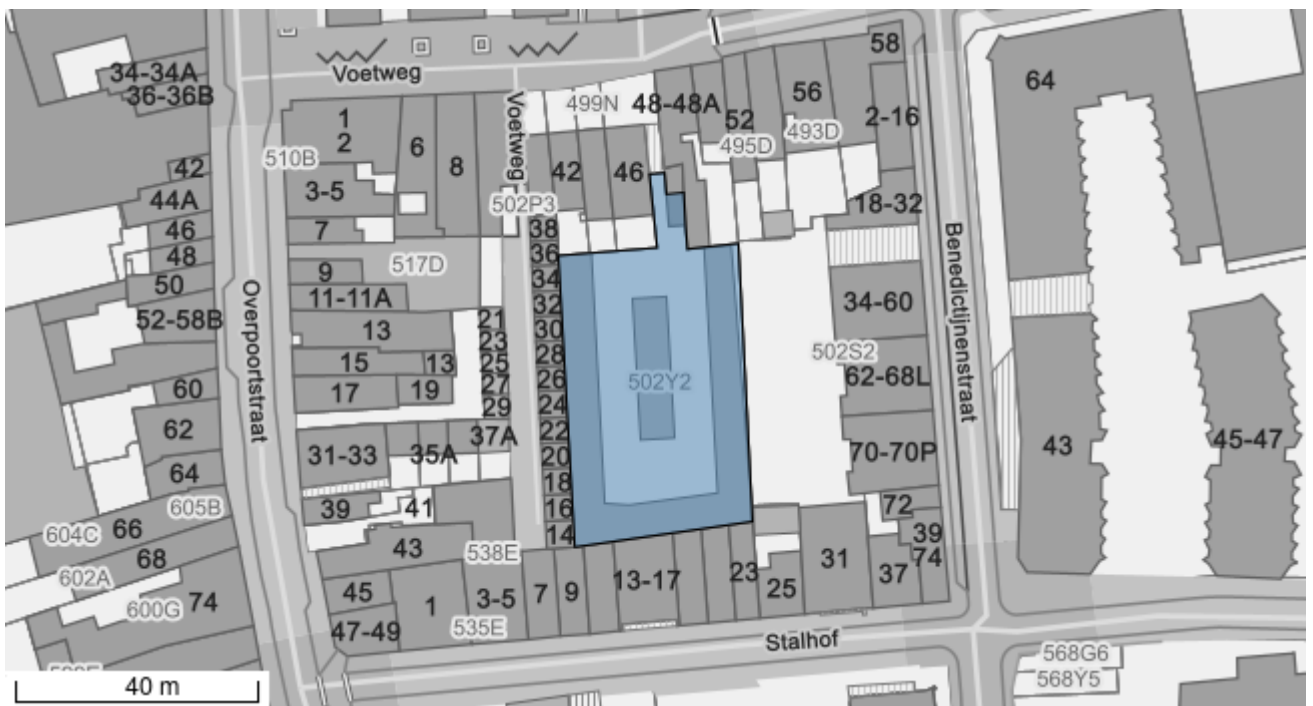
Kadastrale afdeling: GENT 5 AFD

Kadastrale sectie: E

Perceel: 0502/00Y002

Capakey: 44805E0502/00Y002

Oppervlakte perceel: 1440.42m<sup>2</sup>



## VASTGESTELD ERFGOED

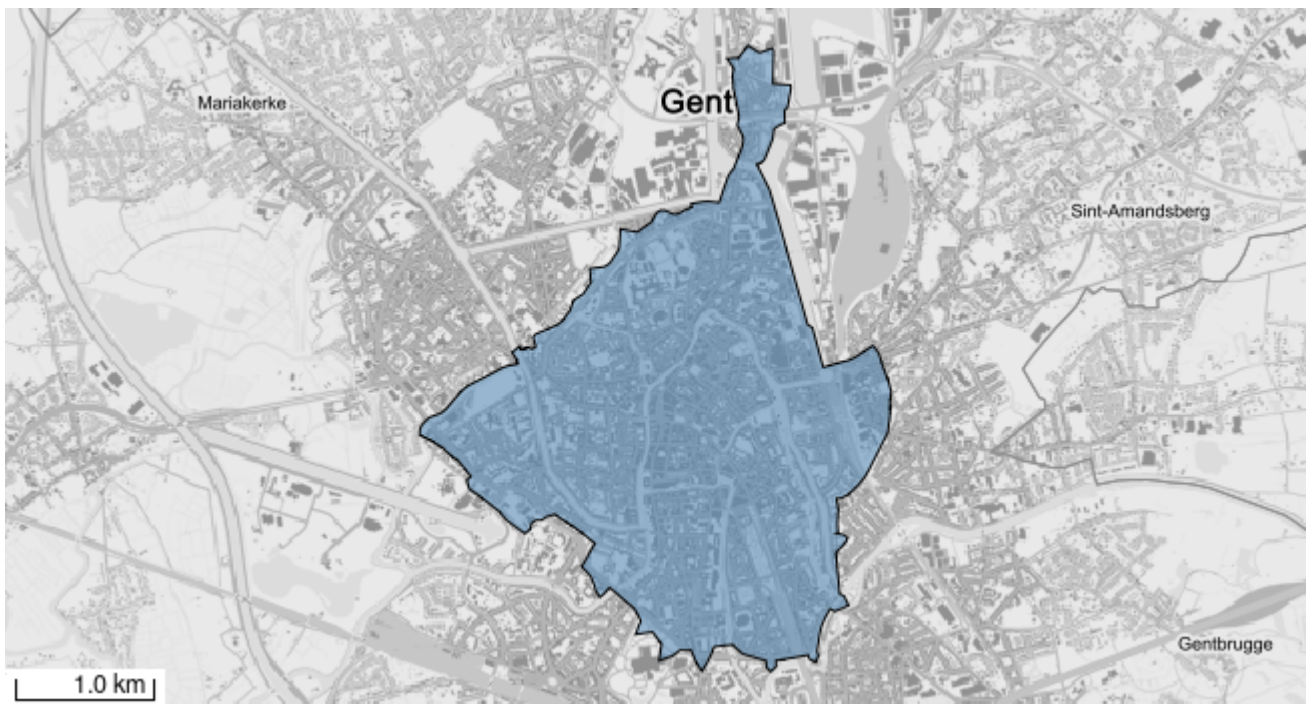
### VASTGESTELDE ARCHEOLOGISCHE ZONE

Historische stadskern van Gent

<https://id.erfgoed.net/aanduidingsobjecten/11888>

Besluiten:

<https://id.erfgoed.net/besluiten/5886>

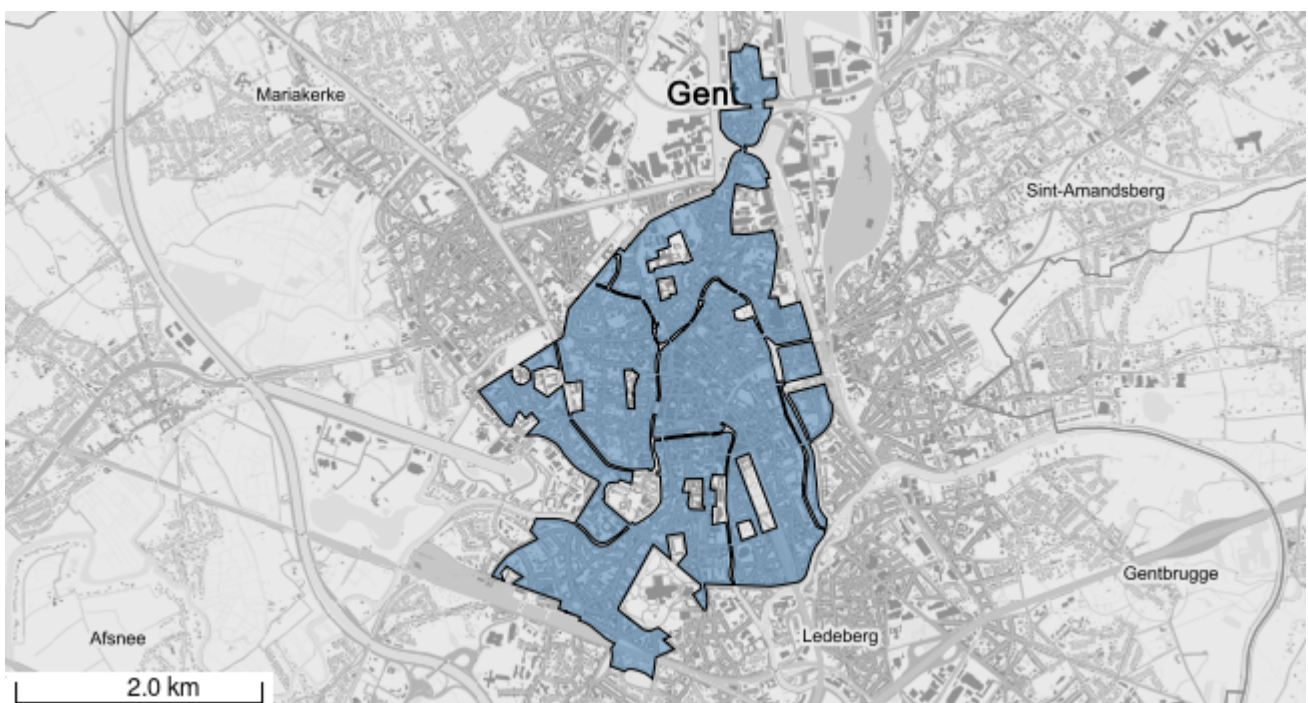


## UNESCO WERELDERFGOED

### UNESCO WERELDERFGOED BUFFERZONE

Belfort, lakenhal en Mammelokker: buffer

<https://id.erfgoed.net/aanduidingsobjecten/15013>



## Het opgevraagde perceel is geen:

- Beschermd monument
- Beschermd cultuurhistorisch landschap
- Beschermd stads- of dorpsgezicht
- Beschermd archeologische site
- Overgangszone
- Vastgestelde houtige beplanting met erfgoedwaarde
- Vastgestelde historische tuin of park
- Vastgesteld bouwkundig erfgoed
- Vastgesteld gebied in de landschapsatlas
- Vastgesteld landschappelijk erfgoed
- Erfgoedlandschap
- Gebied geen archeologie
- Unesco werelderfgoed kernzone