

# DC à la carte



---

*Zoerledorp 73 B, 2260 Zoerle-Parwijs*  
*13052A0197/00H000*

---

[Locatie](#)  
[Omgeving](#)  
[Kadaster](#)  
[Gewestplan](#)  
[Water](#)  
[Natuur](#)  
[Recht van voorkoop](#)  
[Beschermd onroerend erfgoed](#)  
[Vastgestelde inventarissen](#)  
[Wetenschappelijke inventarissen](#)  
[Unesco werelderfgoed](#)  
[Historische kaarten](#)  
[Wonen](#)

Dossier: 24-02-0907/001

---

*Locatie*

---



Dossier: 24-02-0907/001

Omgeving



Dossier: 24-02-0907/001

Kadaster

Meest recente toestand



[eservices.minfin.fgov.be](https://eservices.minfin.fgov.be)

Dossier: 24-02-0907/001

### Fiscale toestand



[eservices.minfin.fgov.be](http://eservices.minfin.fgov.be)

---

*Gewestplan*

---



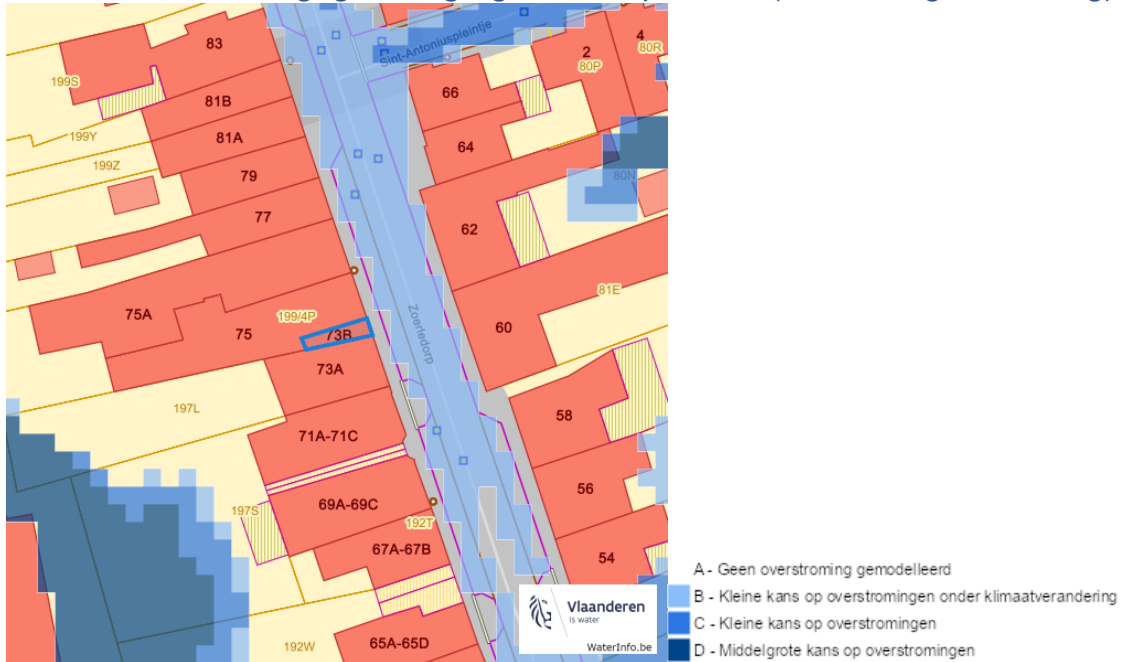
[www.geopunt.be](http://www.geopunt.be)  
Gewestplan legende

Dossier: 24-02-0907/001

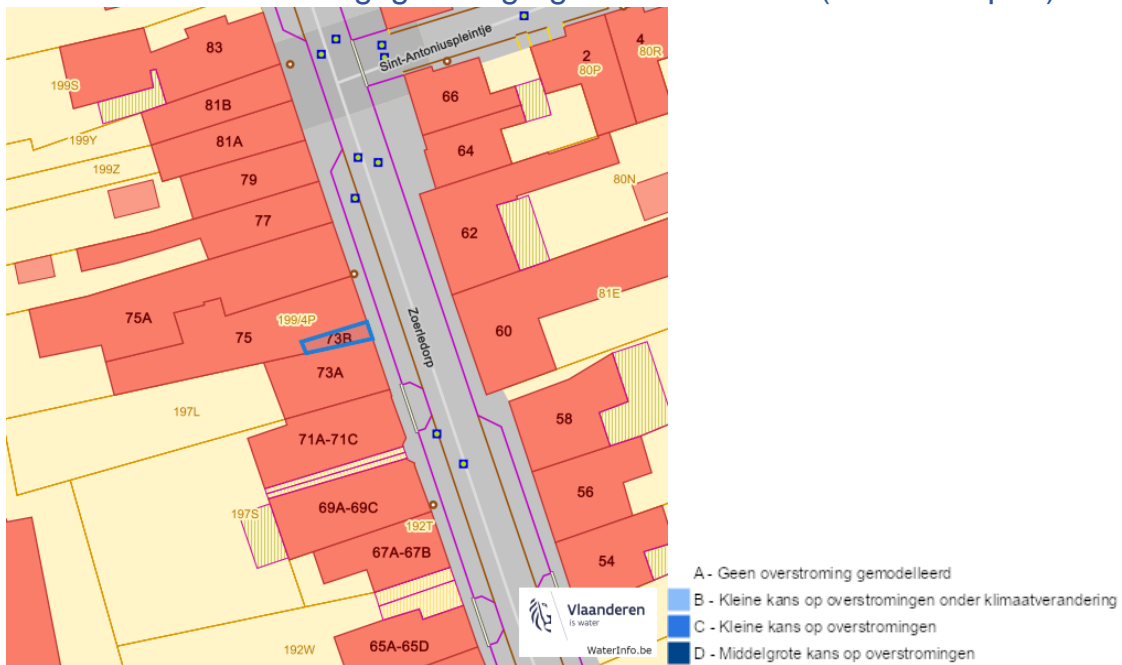
Document: DC à la carte - VLANED - DC  
Kaarten: 09/07/2024 - qi4cjr2fb13ojwntlfmacwlcgr7kmjvkj7bo6mv

Water

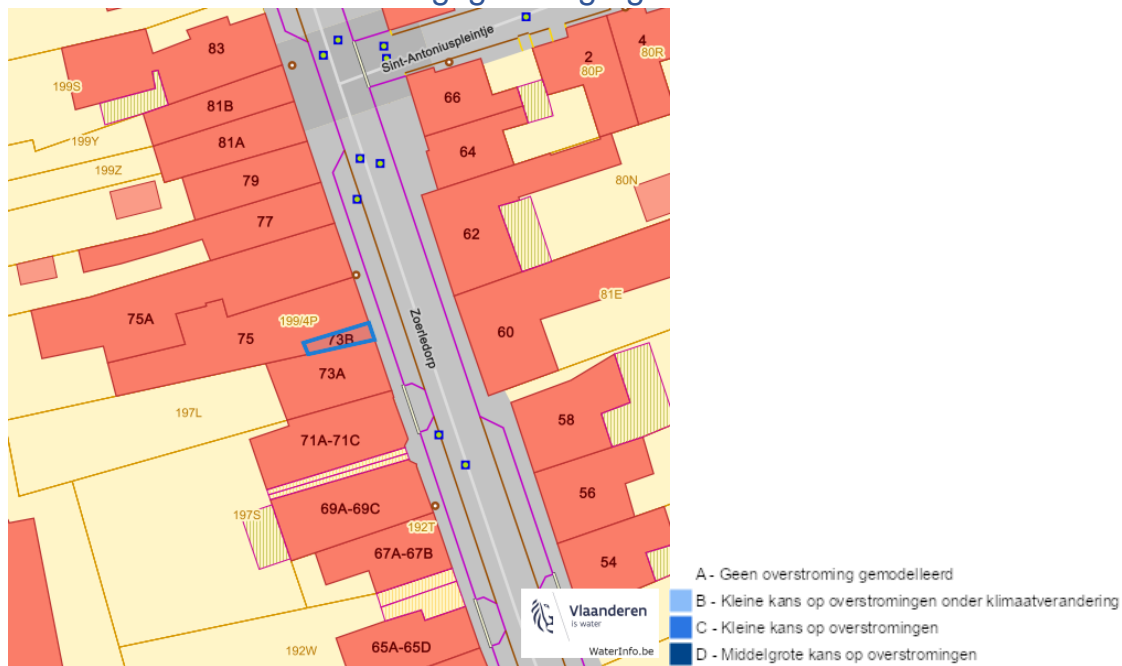
Overstromingsgevoelige gebieden pluviaal (door hevige neerslag)



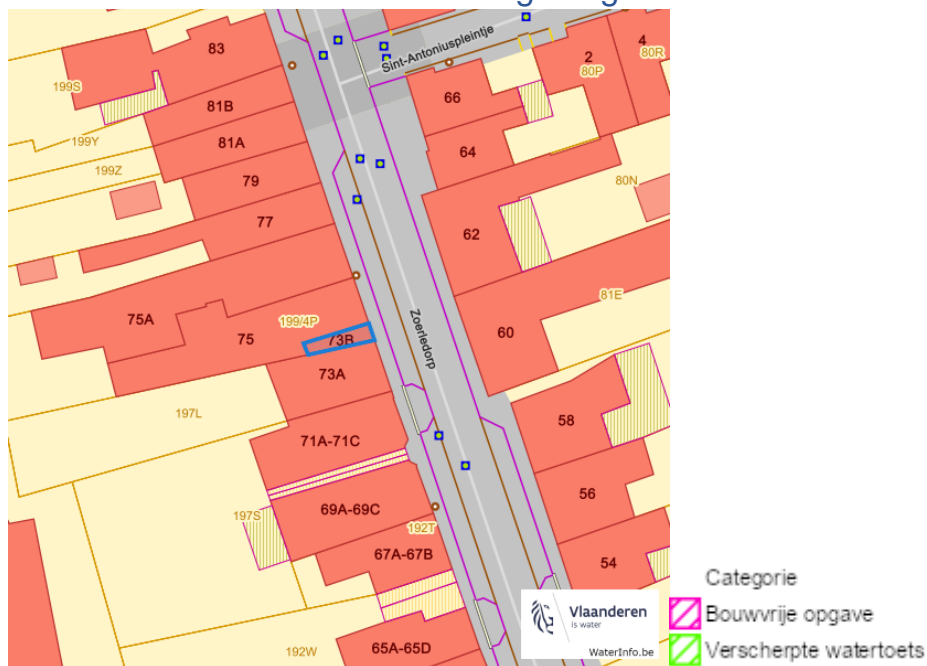
Overstromingsgevoelige gebieden fluviaal (uit waterlopen)



### Overstromingsgevoelige gebieden vanuit de zee

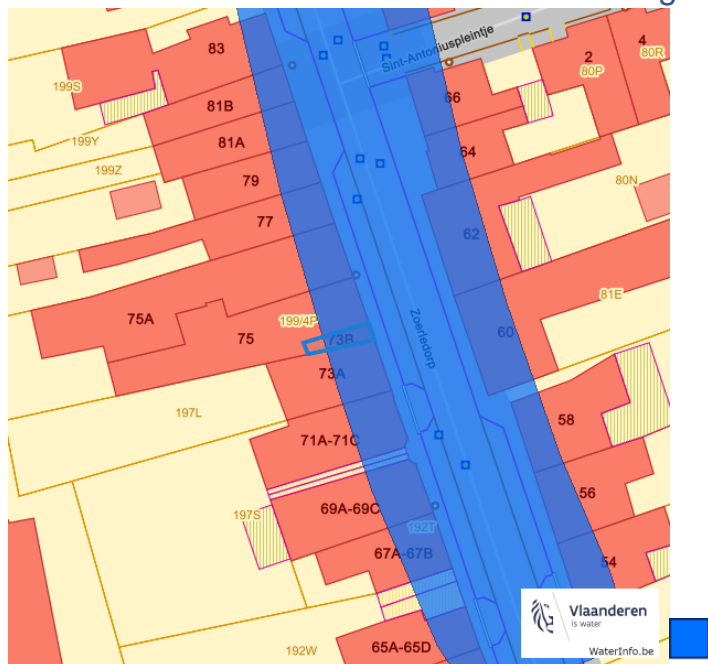


### Signaalgebieden

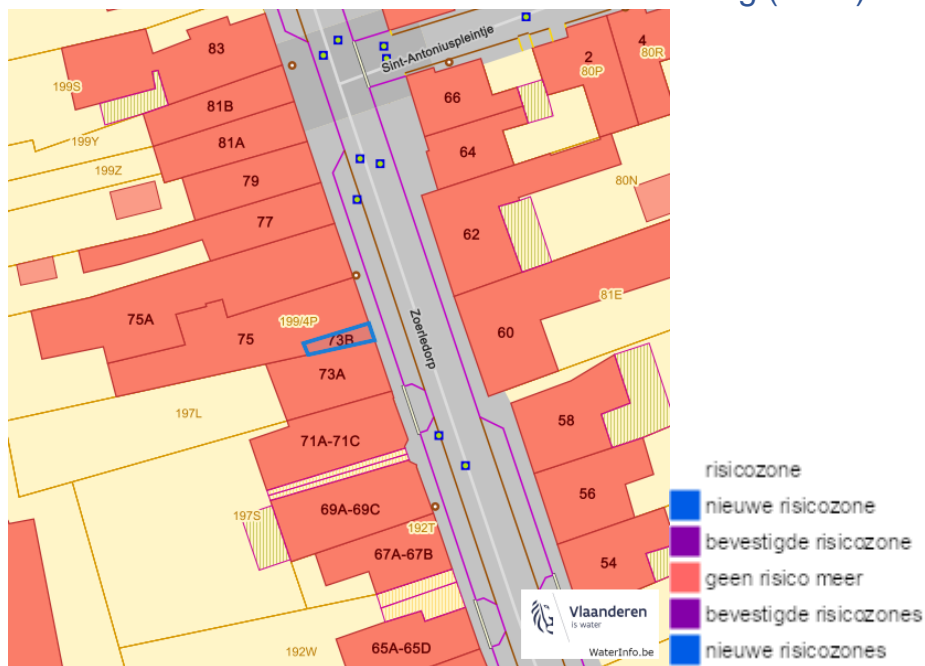




Recent overstromde gebieden (2017)



Risicozones overstroming (2017)

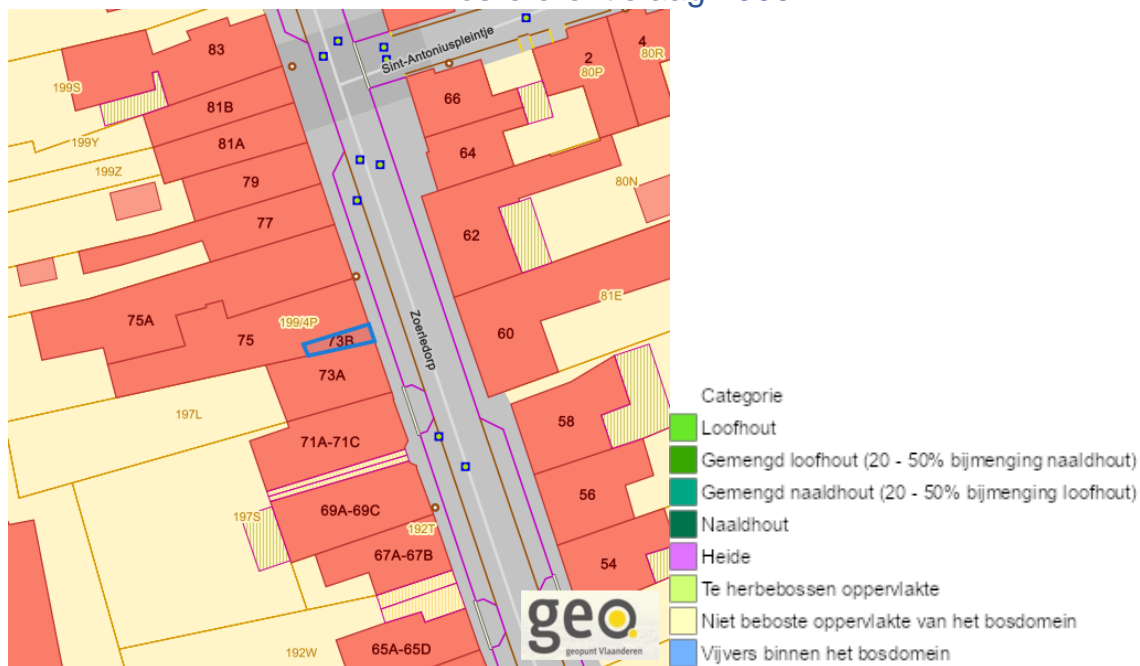


### Van nature overstroombare gebieden



Natuur

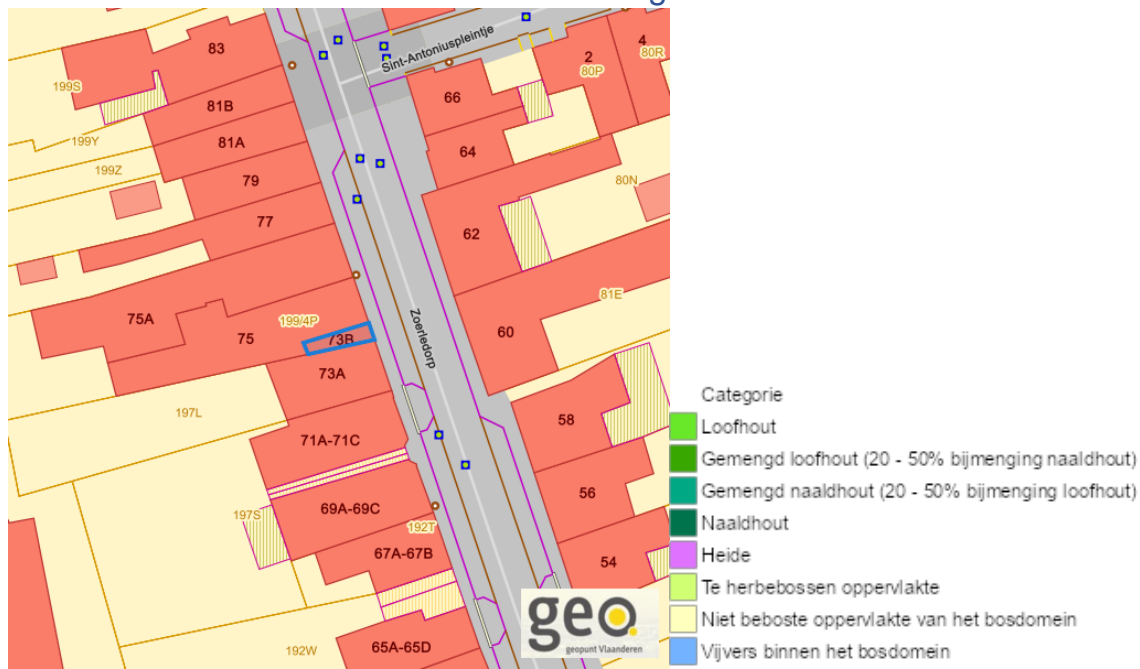
Bosreferentielag 2000



Groenkaart Vlaanderen (2021)



### Boskartering 1990



[www.geopunt.be](http://www.geopunt.be)

### Digitale boswijzer 2021



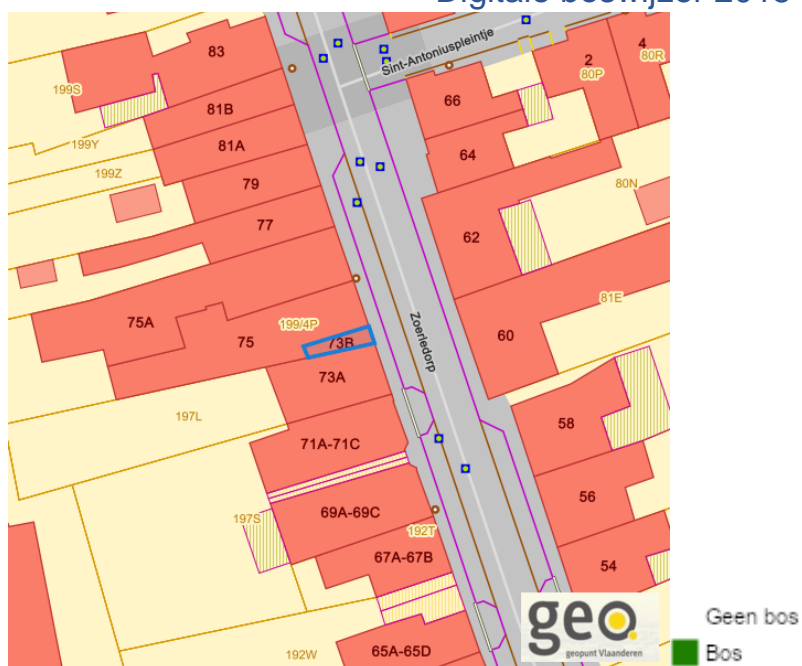
[www.geopunt.be](http://www.geopunt.be)

Zoerledorp 73 B, 2260 Zoerle-Parwijs

## Digitale boswijzer 2018



## Digitale boswijzer 2015



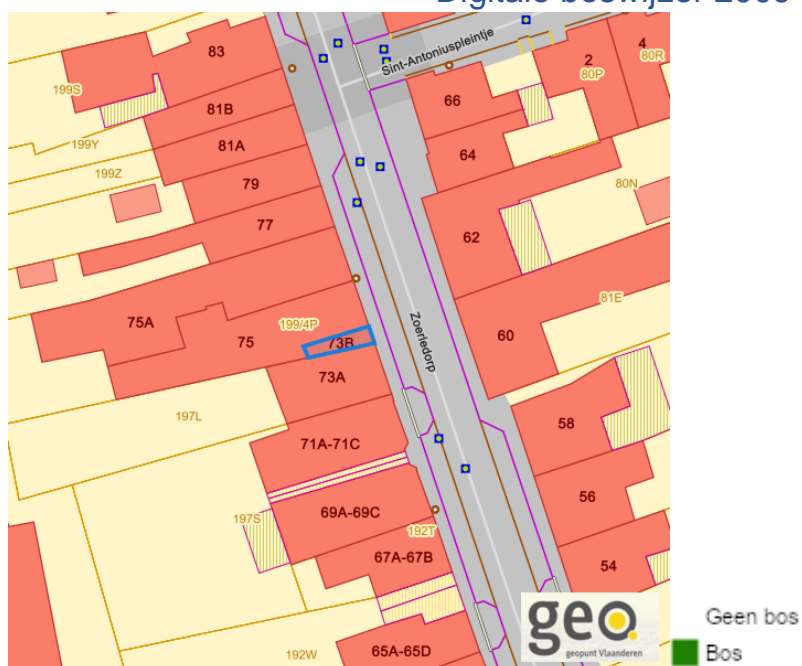
Dossier: 24-02-0907/001

Zoerledorp 73 B, 2260 Zoerle-Parwijs

## Digitale boswijzer 2012

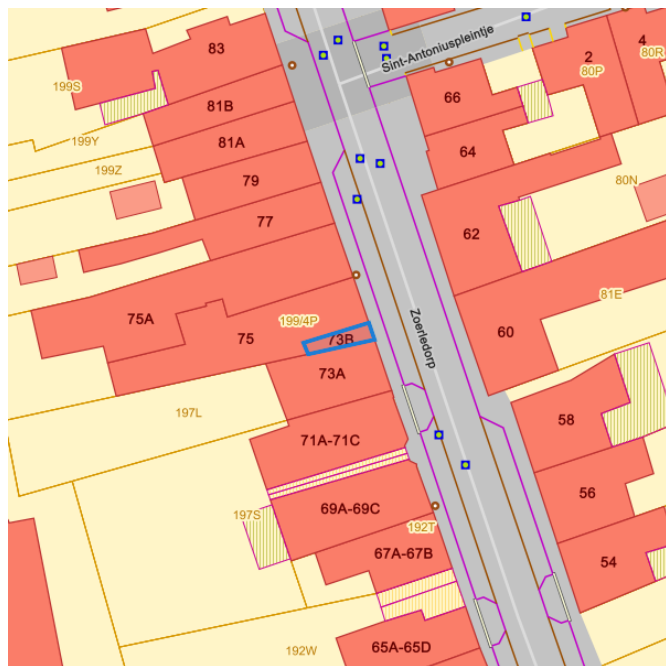


## Digitale boswijzer 2009



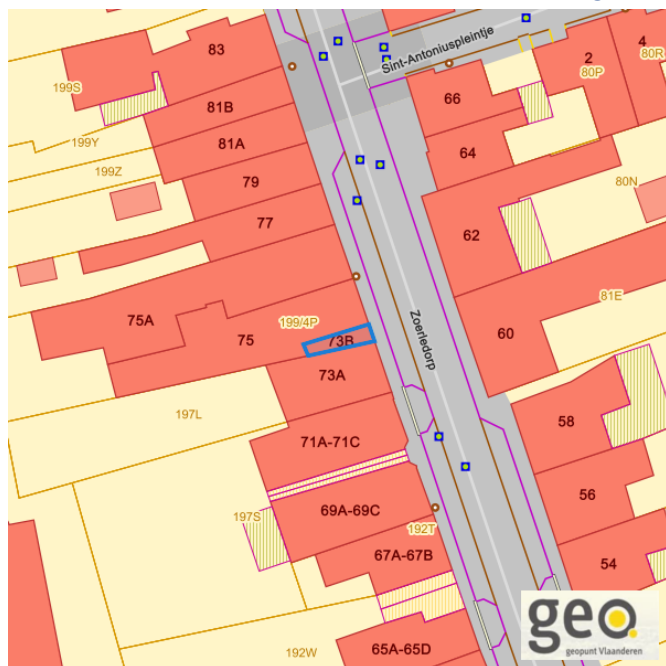
Dossier: 24-02-0907/001

PFAS



- Opgeheven
- Preventief ingesteld
- Locatiespecifiek vastgesteld
- Overruled door een andere zone
- Opgeheven mits gebruiksadvies
- Geen verkennend bodemonderzoek beschikbaar (geen VBO)
- Niet-PFAS-verdachte locatie
- Verkennend bodemonderzoek beschikbaar (VBO)
- geselecteerd profiel
- boring
- peilbuis
- waterbodemstaal
- staal

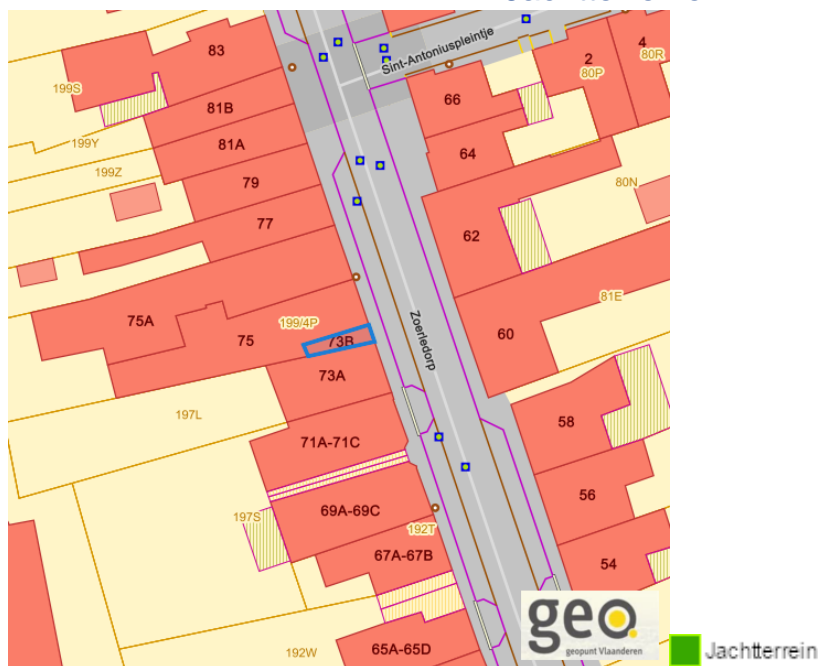
VEN en IVON



- Grote Eenheid Natuur
- Grote Eenheid Natuur in ontwikkeling
- Natuurverwevingsgebied

[www.geopunt.be](http://www.geopunt.be)

### Jachtterreinen



[www.geopunt.be](http://www.geopunt.be)

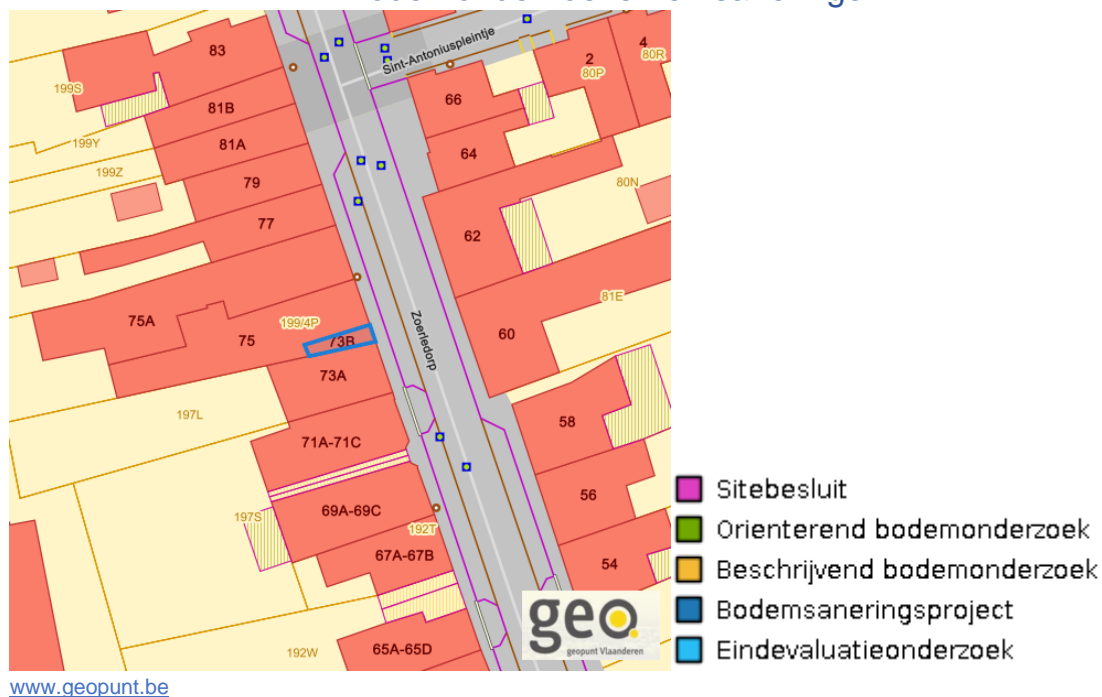
### Natuurbeheerplannen



[www.geopunt.be](http://www.geopunt.be)



## Bodemonderzoeken en saneringen

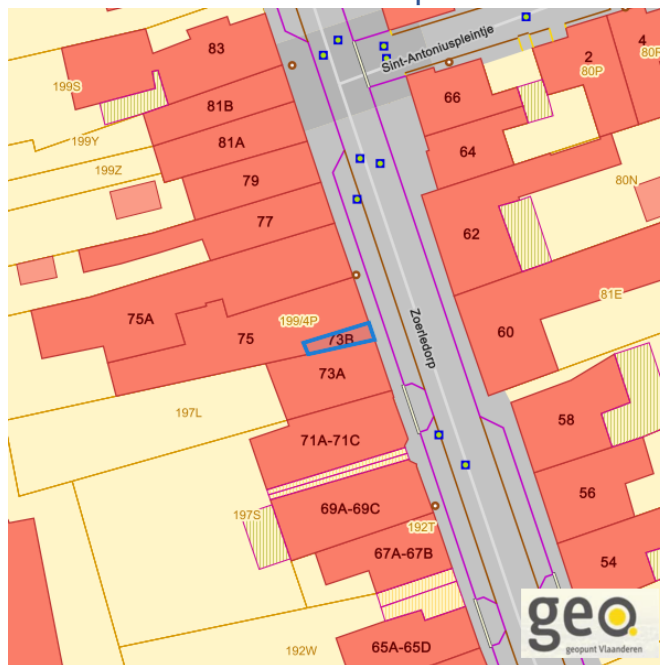


---

Recht van voorkoop

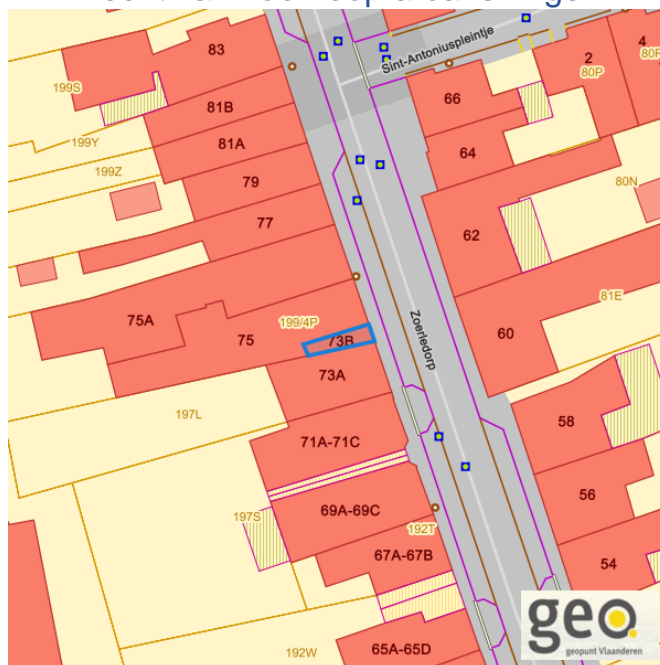
---

Vlaams voorkooprecht



[www.geopunt.be](http://www.geopunt.be)

Recht van voorkoop afbakening



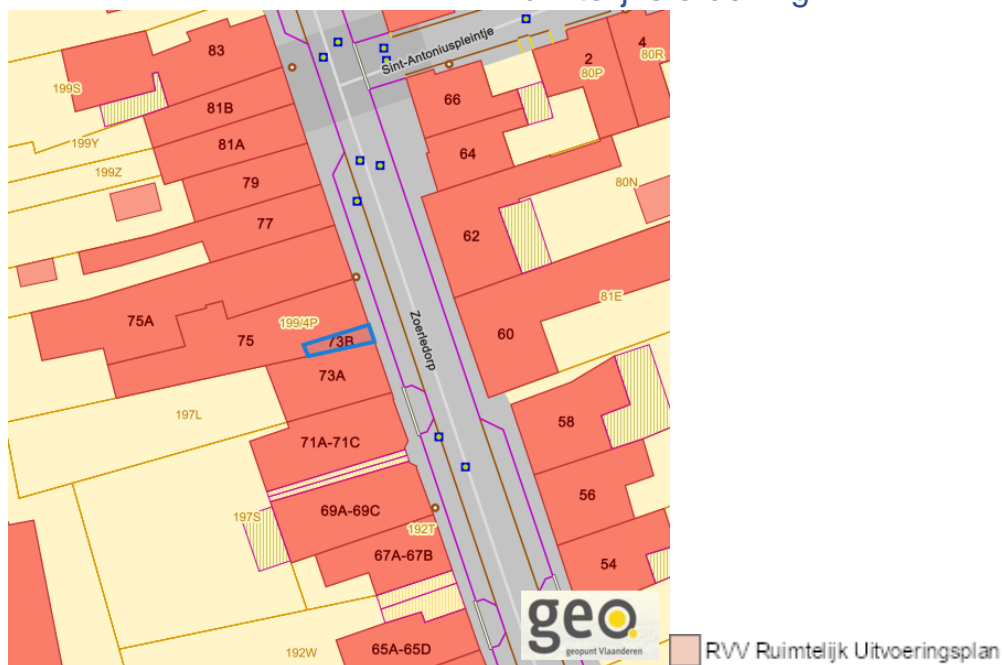
[www.geopunt.be](http://www.geopunt.be)

Dossier: 24-02-0907/001

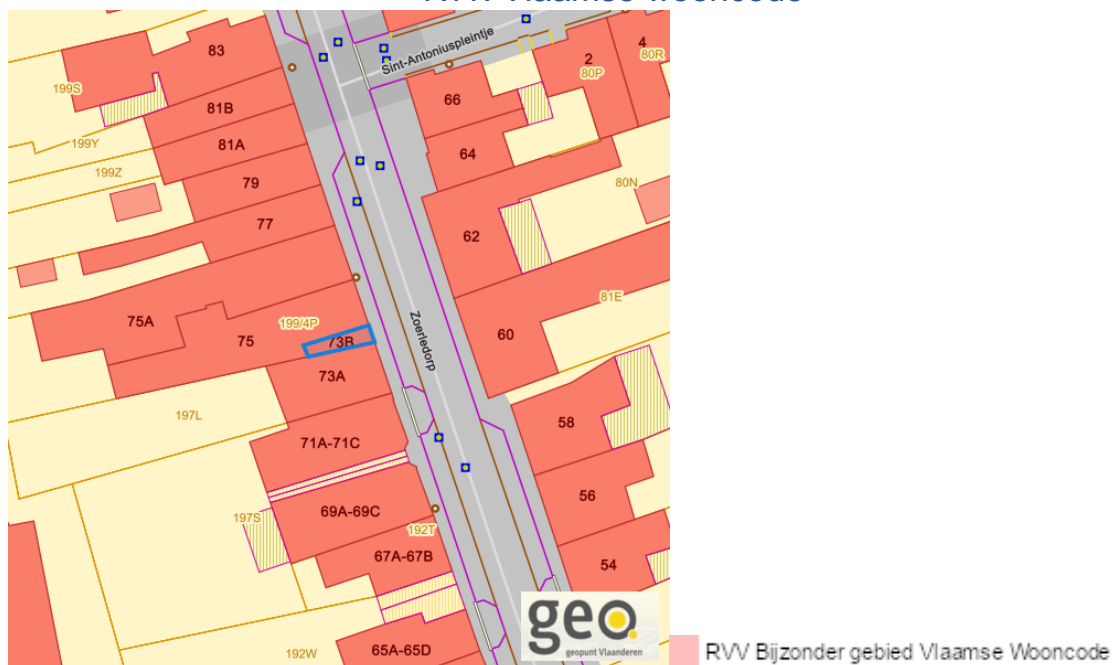
Detailkaarten recht van voorkoop

Detailkaarten recht van voorkoop pagina 1

Rvv: Ruimtelijke ordening



Rvv: Vlaamse wooncode

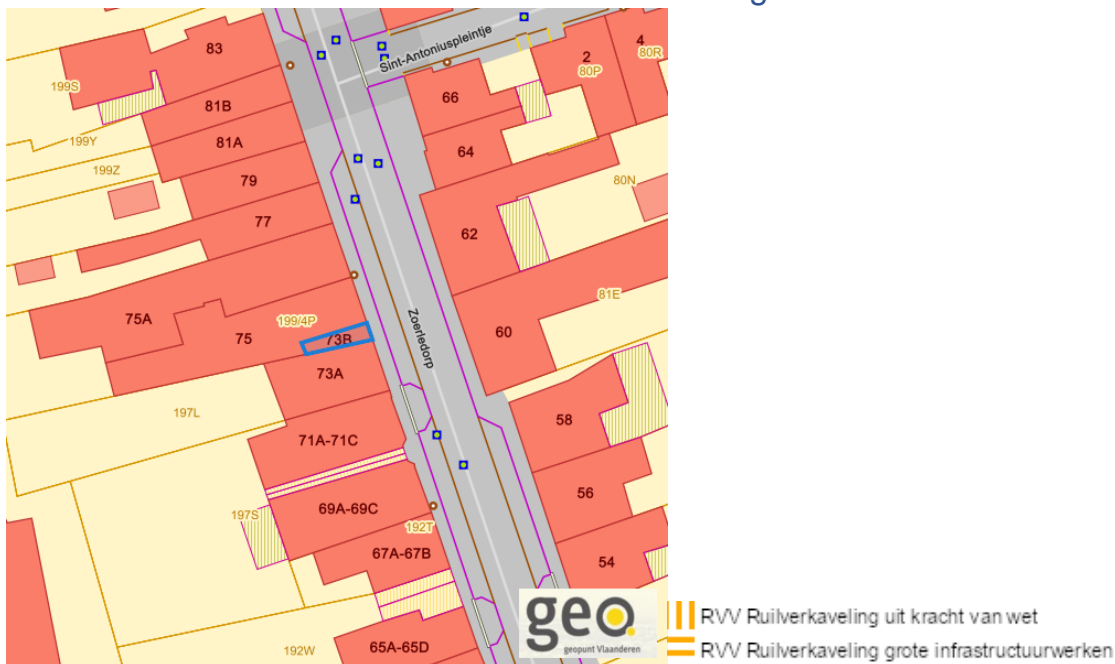


Dossier: 24-02-0907/001

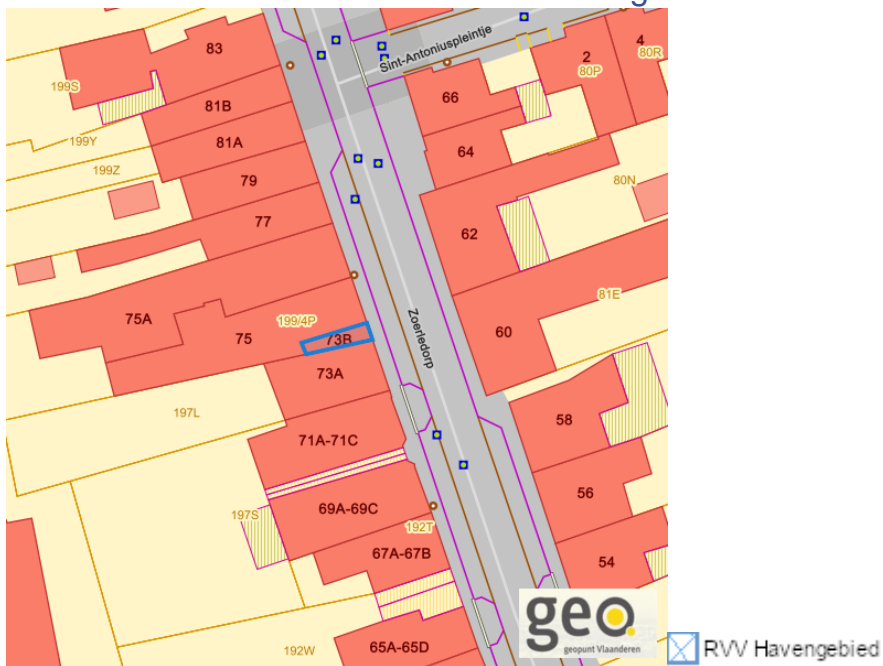
Zoerledorp 73 B, 2260 Zoerle-Parwijs

Detailkaarten recht van voorkoop pagina 2

### Rvv: Ruilverkaveling



### Rvv: Havengebieden

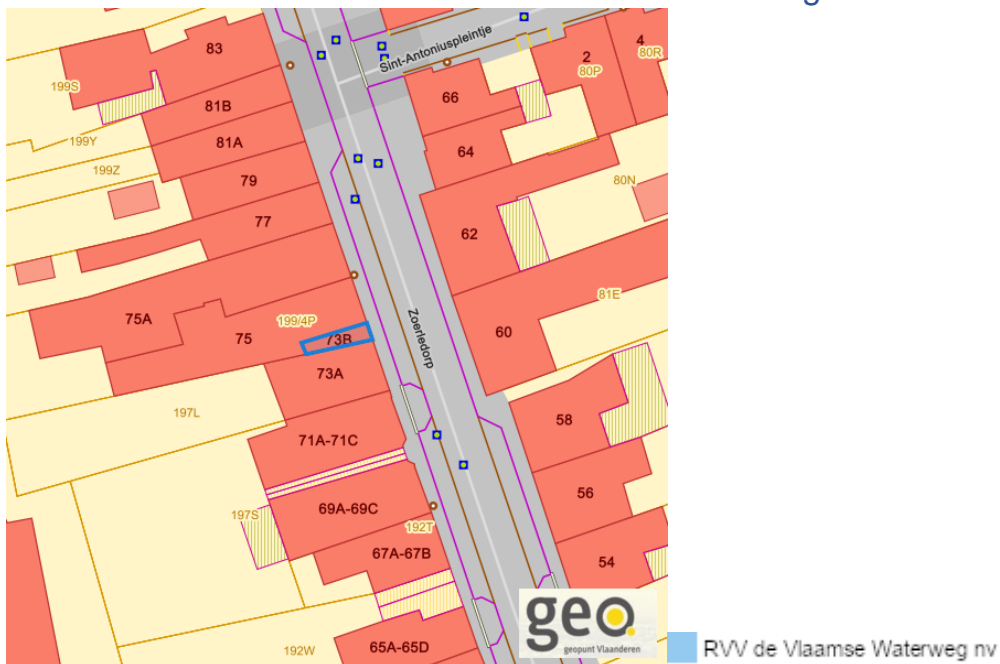


Dossier: 24-02-0907/001

Zoerledorp 73 B, 2260 Zoerle-Parwijs

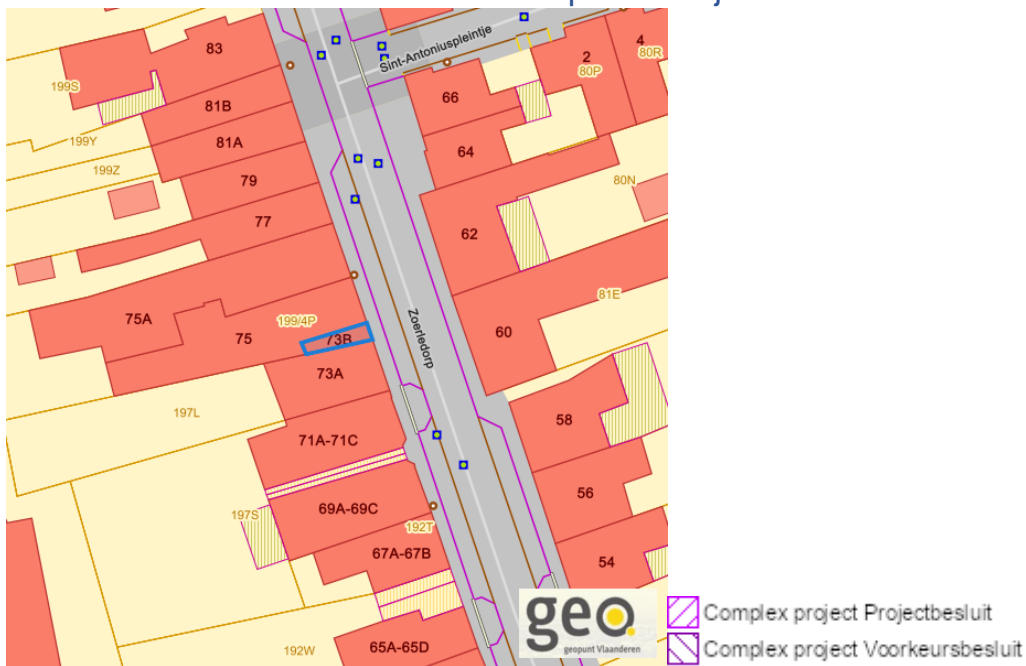
Detailkaarten recht van voorkoop pagina 3

### Rvv: de Vlaamse waterweg



[www.geopunt.be](http://www.geopunt.be)

### Rvv: Complexe Projecten



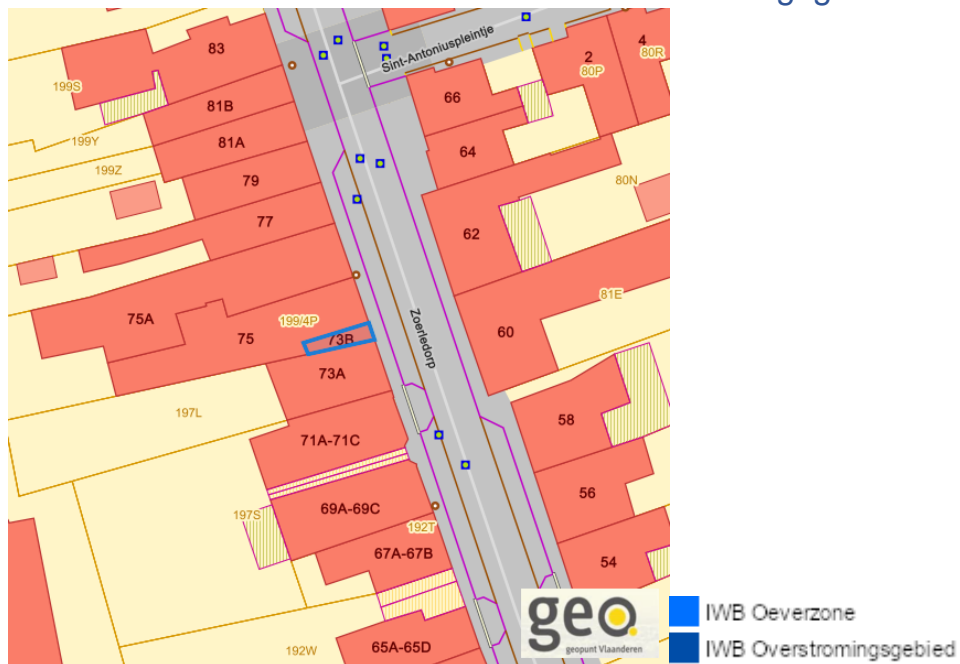
[www.geopunt.be](http://www.geopunt.be)

Dossier: 24-02-0907/001

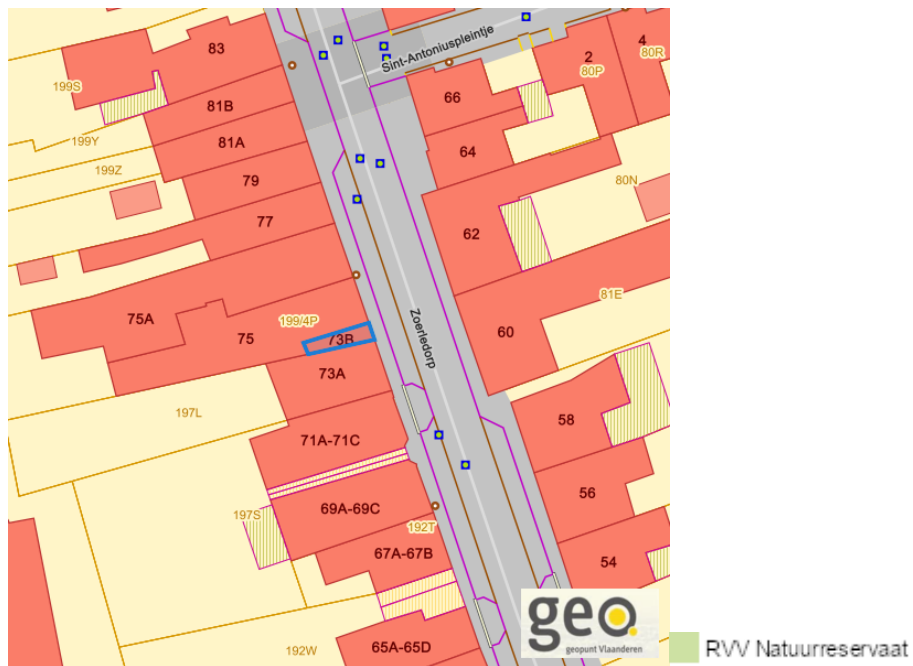
Zoerledorp 73 B, 2260 Zoerle-Parwijs

Detailkaarten recht van voorkoop pagina 4

### Rvv: Oeverzones en overstromingsgebieden



### Rvv: Natuurreservaten

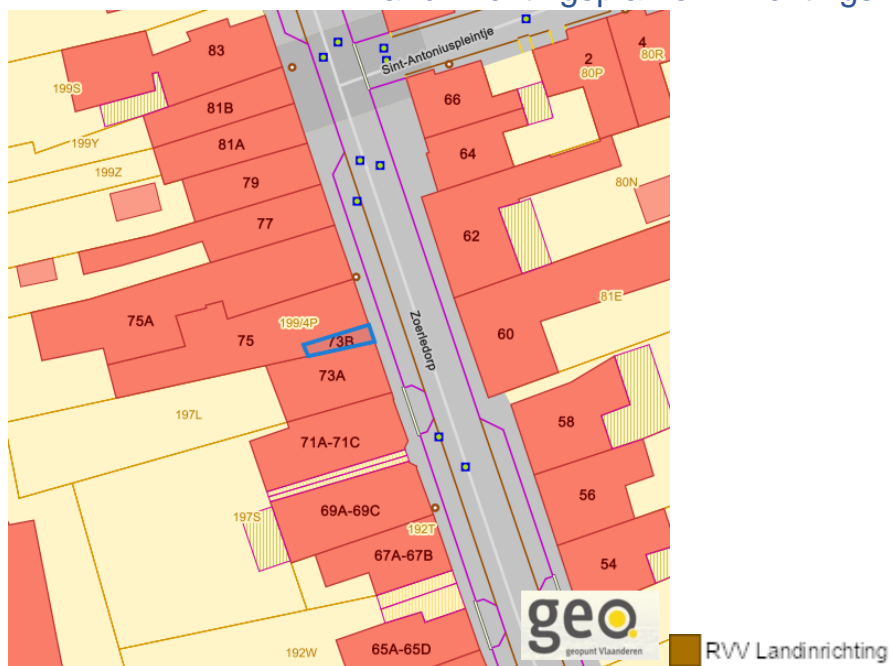


Dossier: 24-02-0907/001

Zoerledorp 73 B, 2260 Zoerle-Parwijs

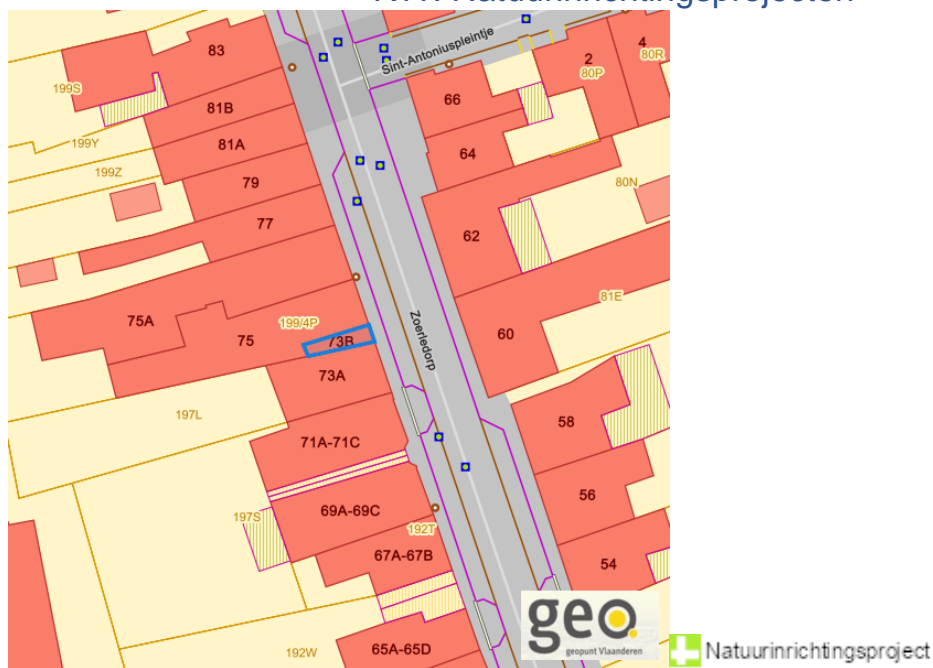
Detailkaarten recht van voorkoop pagina 5

### Rvv: Landinrichtingsplan en inrichtingsnota



[www.geopunt.be](http://www.geopunt.be)

### Rvv: Natuurinrichtingsprojecten



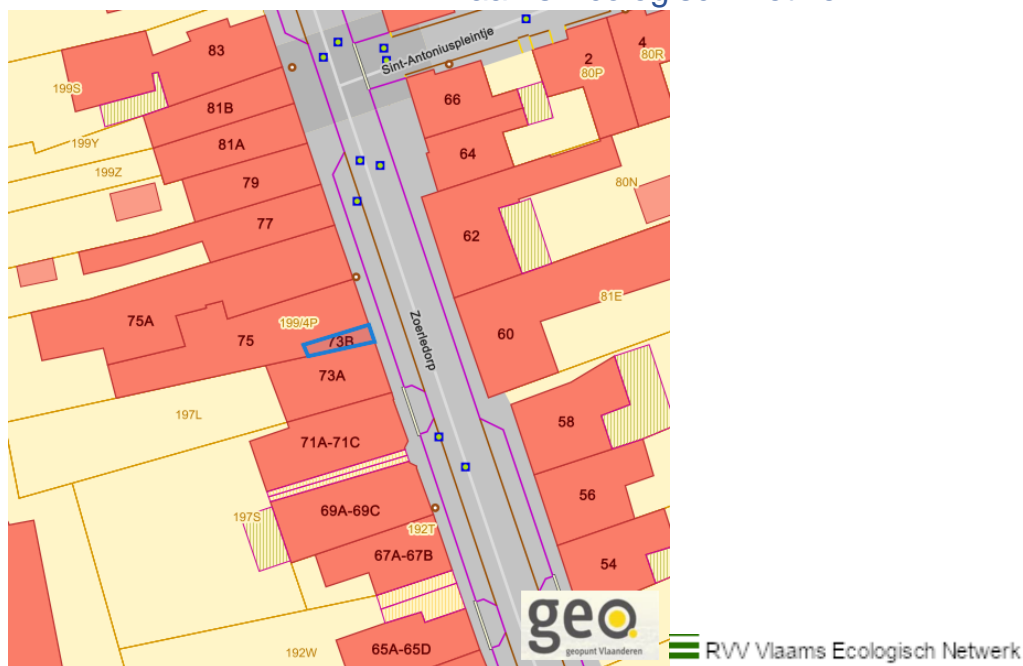
[www.geopunt.be](http://www.geopunt.be)

Dossier: 24-02-0907/001

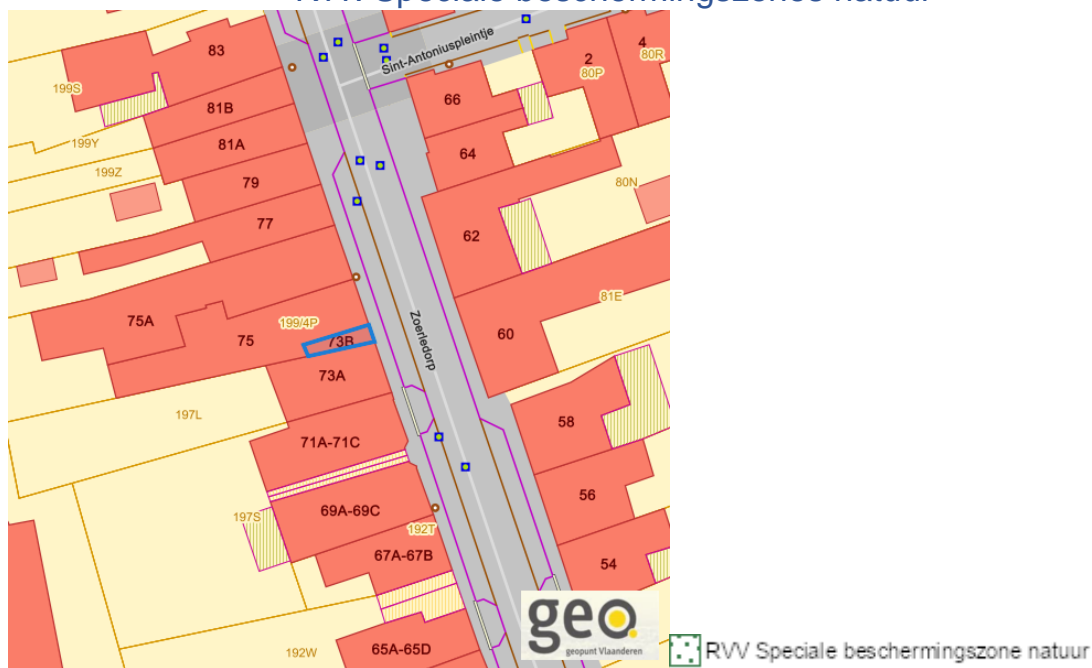
Zoerledorp 73 B, 2260 Zoerle-Parwijs

Detailkaarten recht van voorkoop pagina 6

### Rvv: Vlaams Ecologisch Netwerk



### Rvv: Speciale beschermingszones natuur



Dossier: 24-02-0907/001



Beschermd onroerend erfgoed

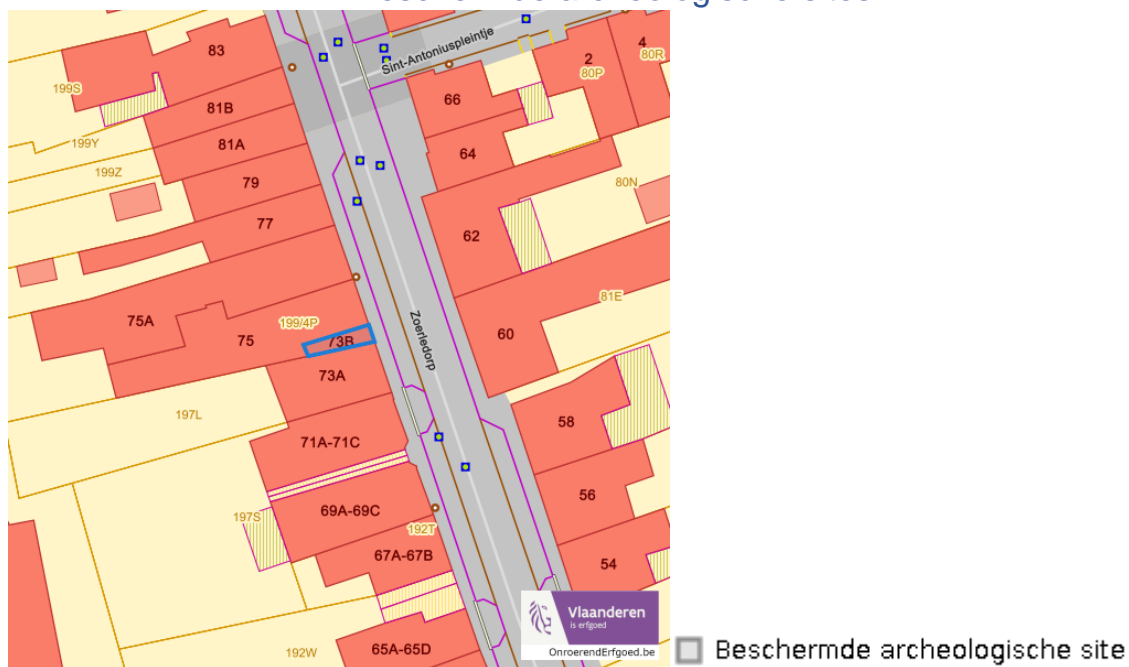


Dossier: 24-02-0907/001

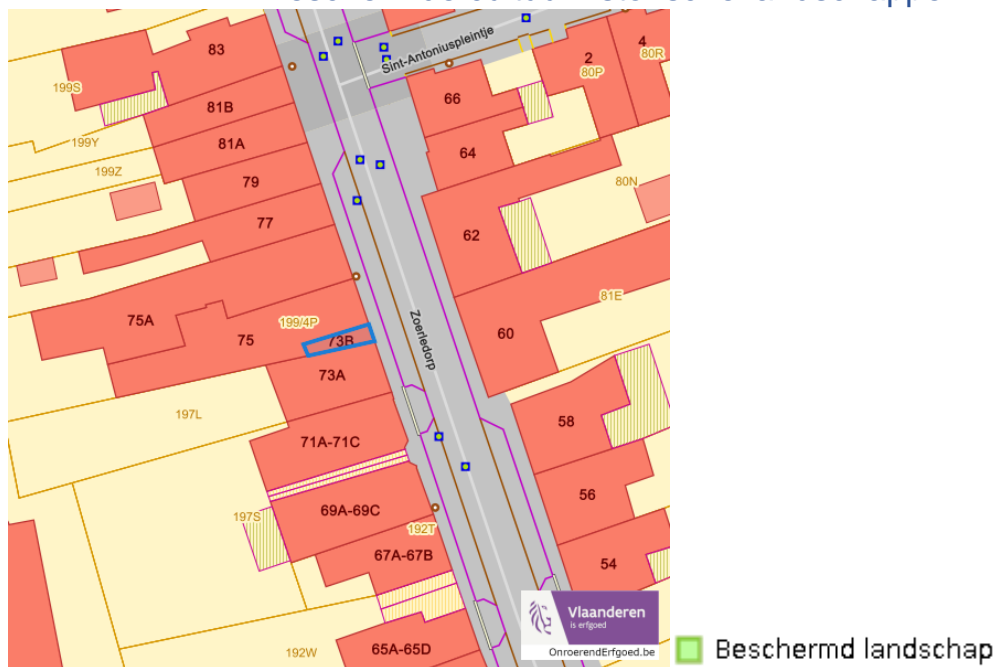
*Detailkaarten beschermd onroerend erfgoed*

Detailkaarten beschermd onroerend erfgoed pagina 1

Beschermd archeologische sites



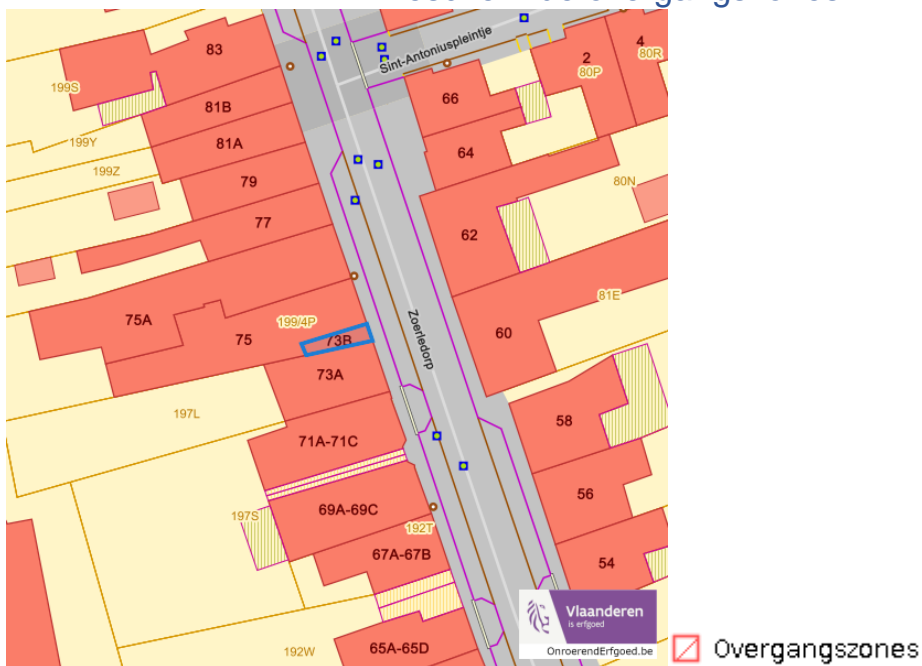
Beschermd cultuurhistorische landschappen



### Beschermd monumenten



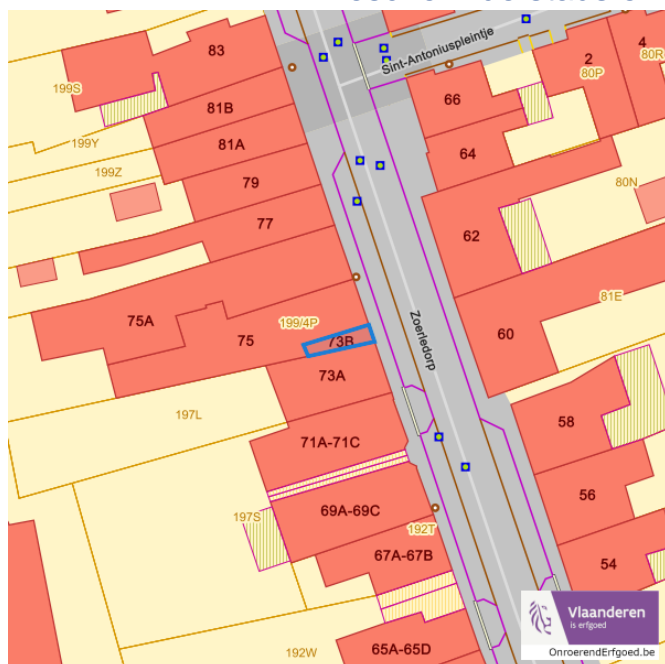
### Beschermd overgangszones




Zoerledorp 73 B, 2260 Zoerle-Parwijs

Detailkaarten beschermd onroerend erfgoed pagina 3

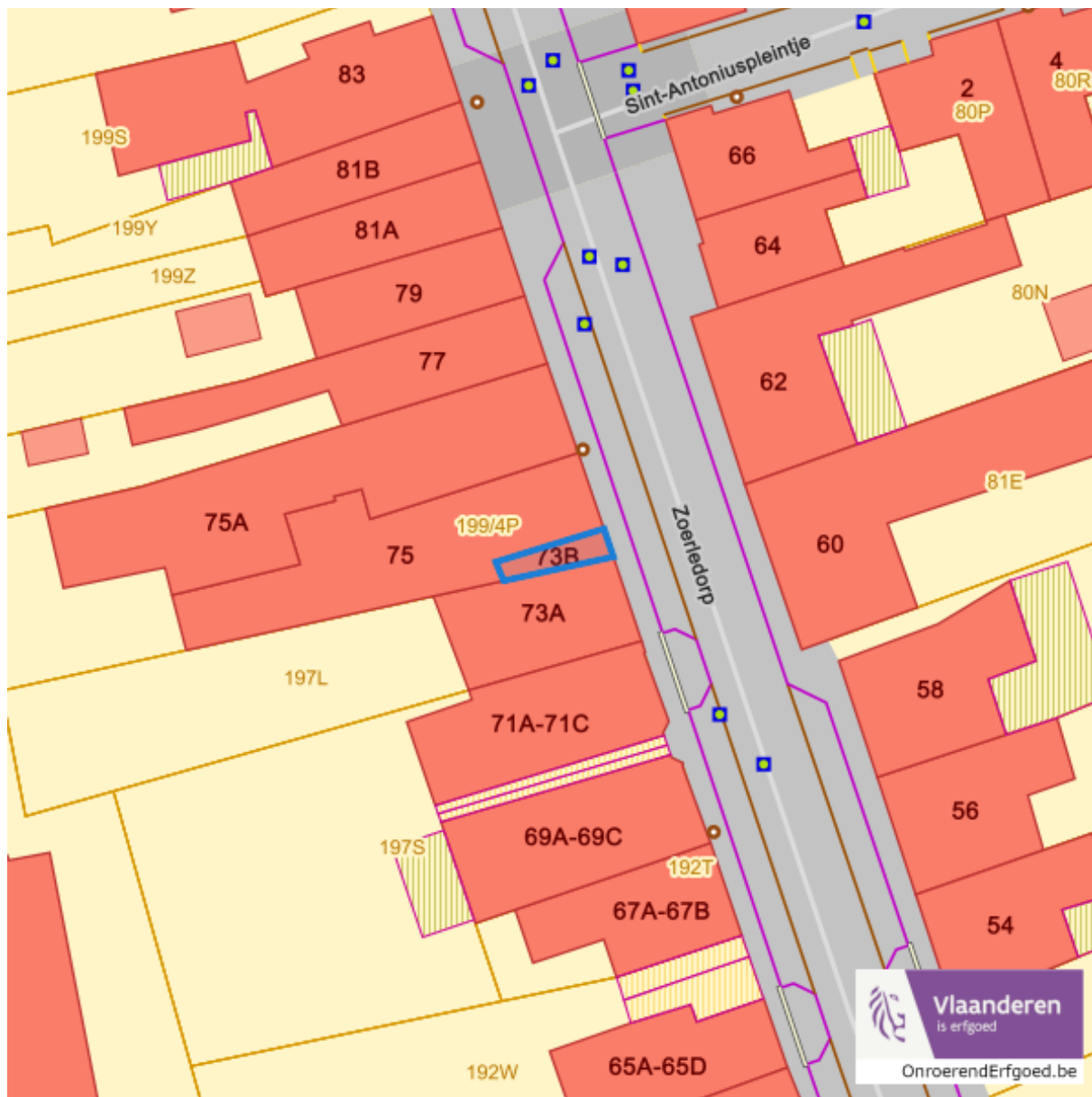
### Beschermd stads en dorpsgezichten



 Beschermd stads- en dorpsgezicht

Dossier: 24-02-0907/001

Vastgestelde inventarissen

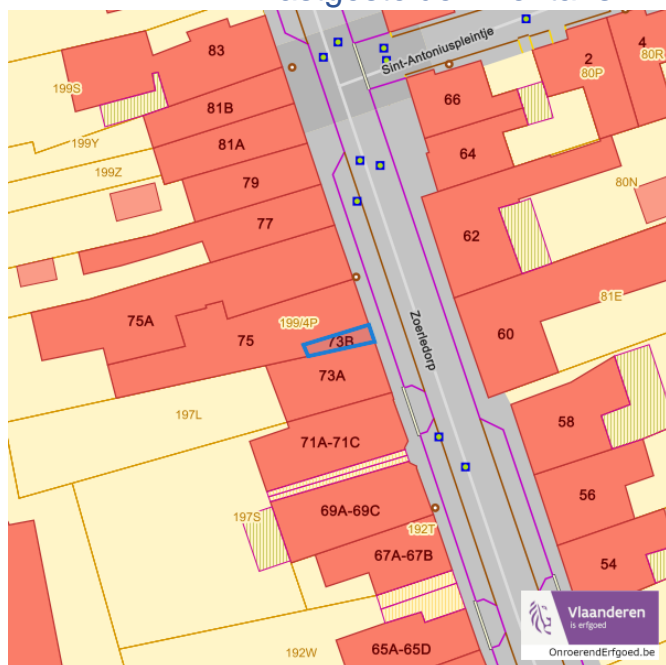


Dossier: 24-02-0907/001

Detailkaarten vastgestelde inventarissen

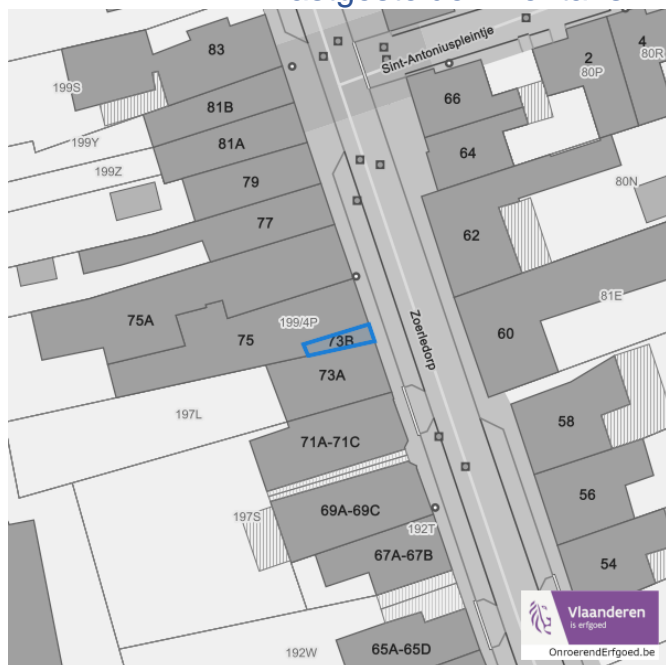
Detailkaarten vastgestelde inventaris pagina 1

Vastgestelde inventaris: Archeologische zones



Vastgestelde afgebakende archeologische zone

Vastgestelde inventaris: Bouwkundig erfgoed



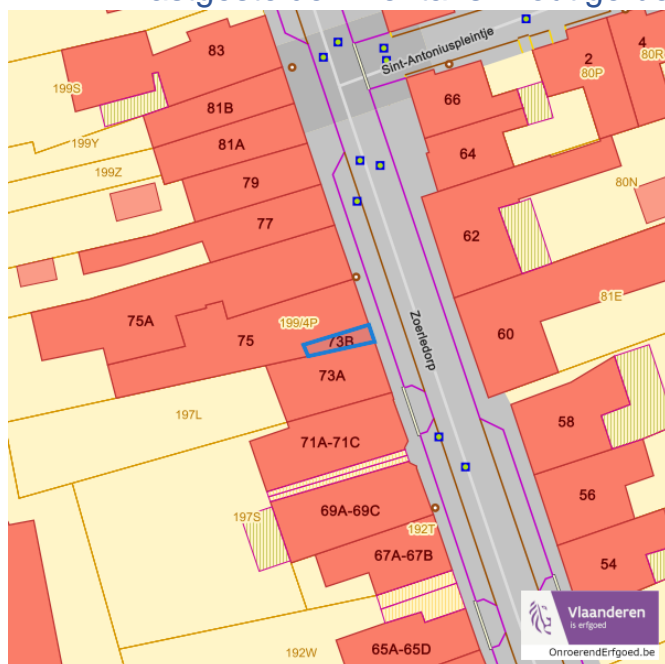
Item uit de vastgestelde inventaris bouwkundig erfgoed

Dossier: 24-02-0907/001

Zoerledorp 73 B, 2260 Zoerle-Parwijs

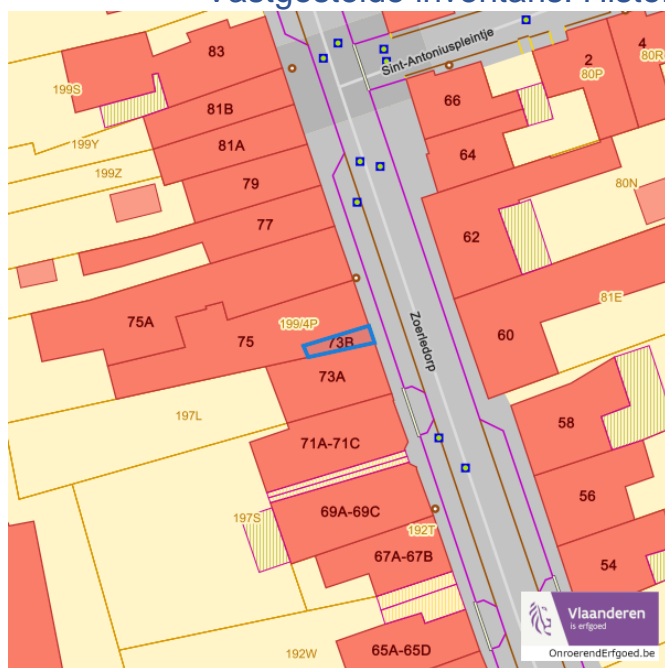
Detailkaarten vastgestelde inventaris pagina 2


### Vastgestelde inventaris: Houtige beplanting met erfgoedwaarde



 Vastgestelde inventaris houtig erfgoed

### Vastgestelde inventaris: Historische tuinen en parken



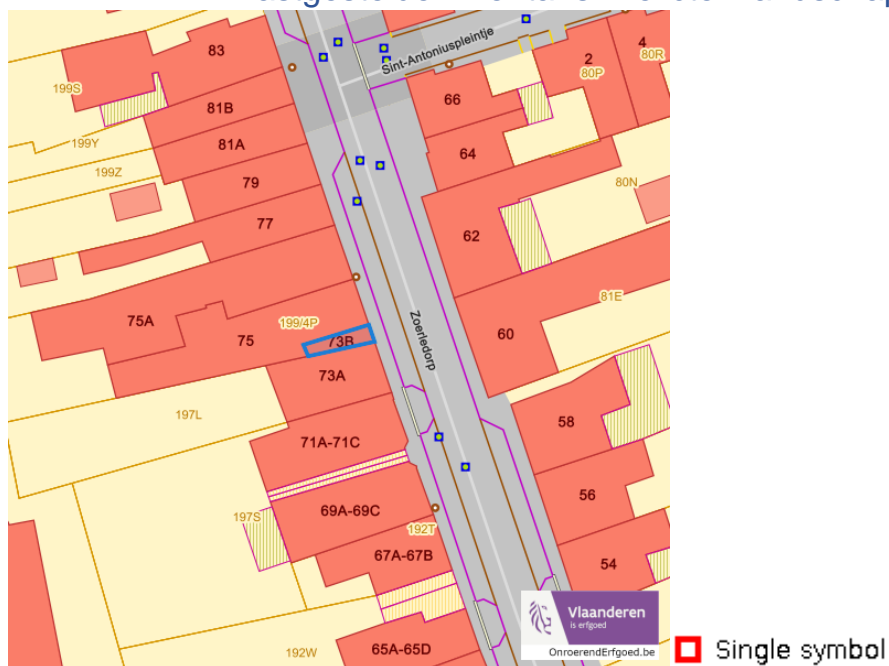
 Vastgestelde inventaris park en tuin

Dossier: 24-02-0907/001

Zoerledorp 73 B, 2260 Zoerle-Parwijs

Detailkaarten vastgestelde inventaris pagina 3

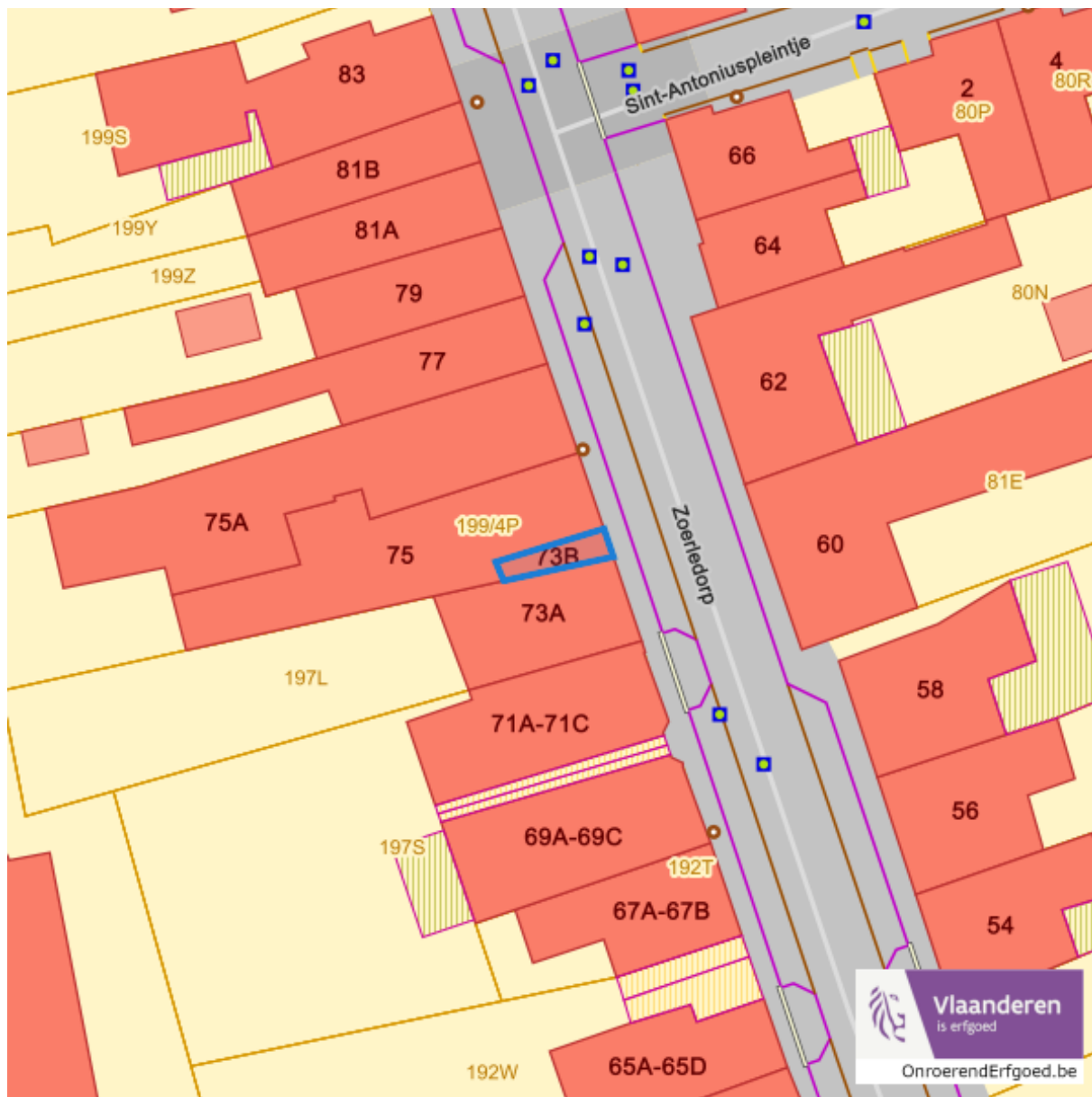
### Vastgestelde inventaris: Relicten landschapsatlas



Dossier: 24-02-0907/001



Wetenschappelijke inventarissen

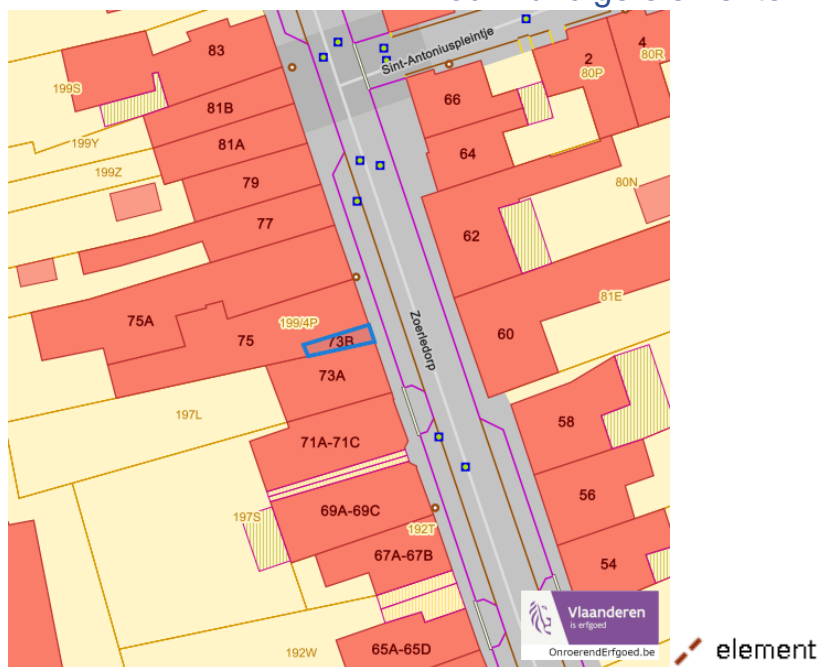


Dossier: 24-02-0907/001

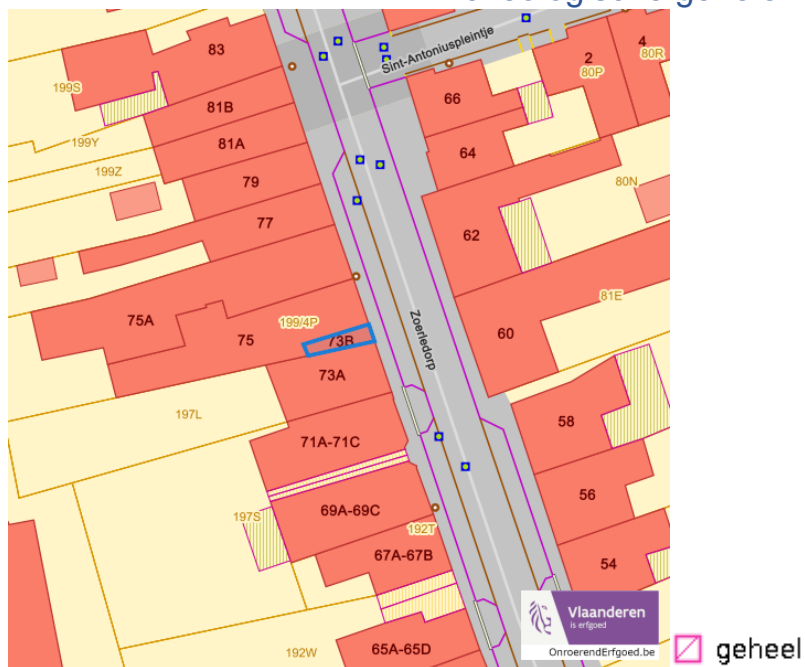
*Detailkaarten wetenschappelijke inventarissen*

Detailkaarten wetenschappelijke inventarissen pagina 1

**Bouwkundige elementen**



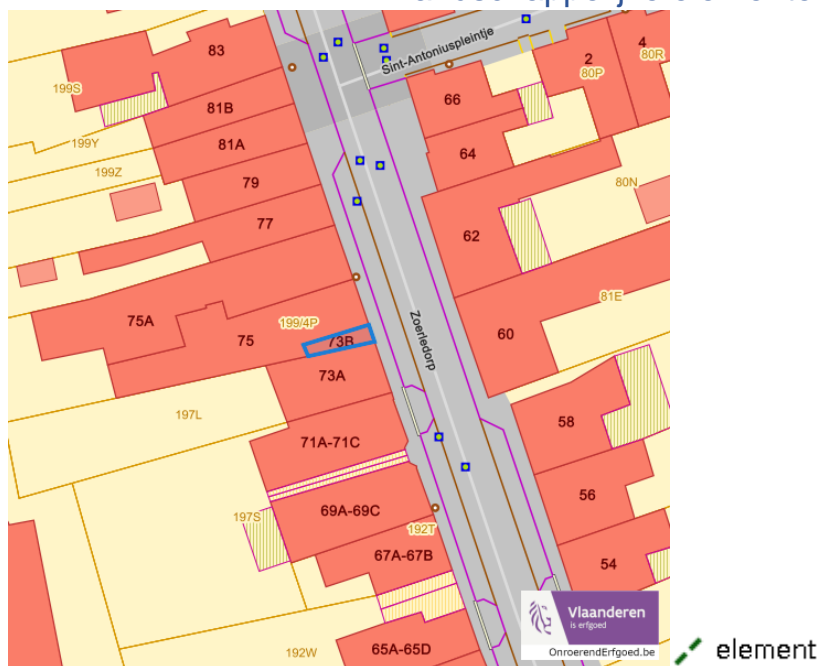
**Archeologische gehelen**



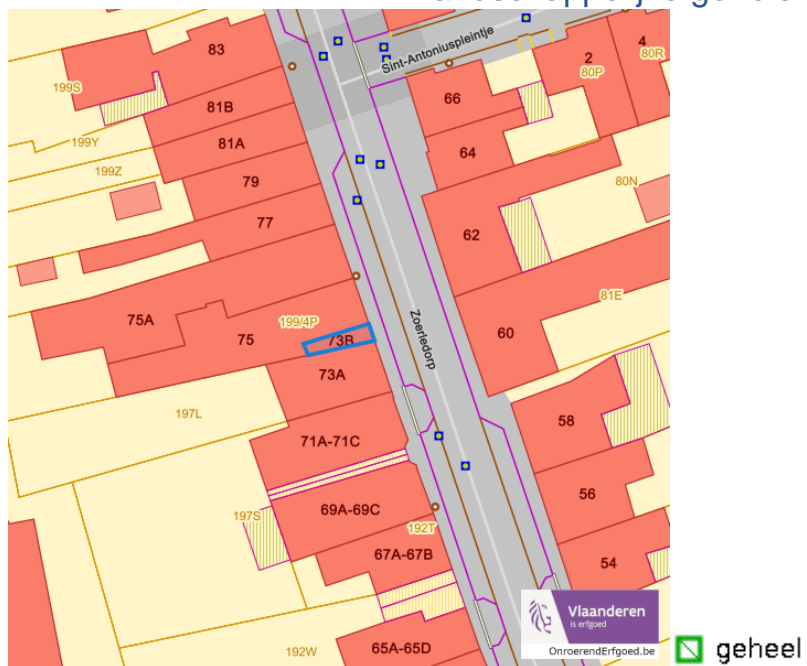
Zoerledorp 73 B, 2260 Zoerle-Parwijs

Detailkaarten wetenschappelijke inventarissen pagina 2

## Landschappelijke elementen

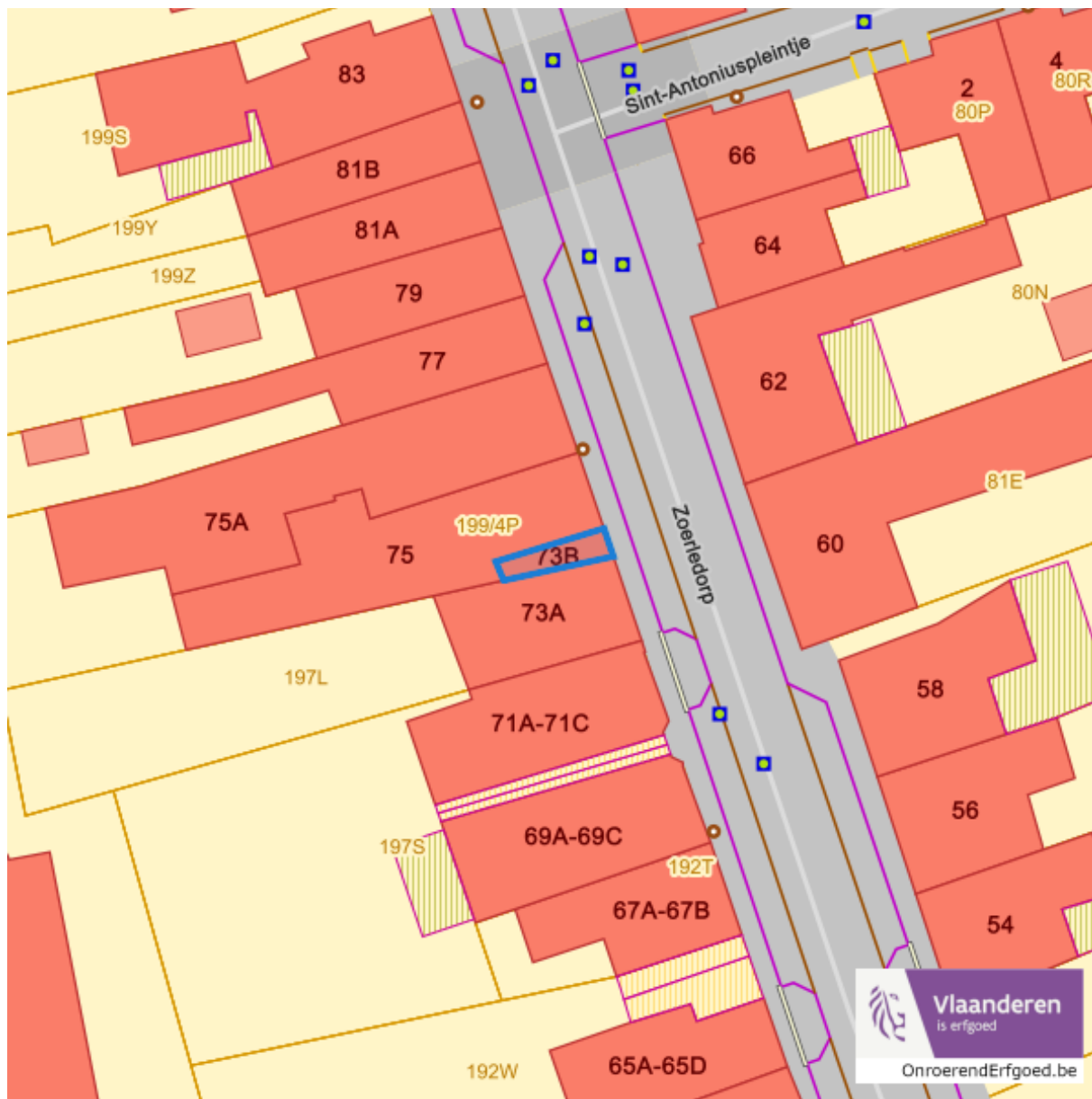


## Landschappelijke gehelen



Dossier: 24-02-0907/001

*Unesco werelderfgoed*



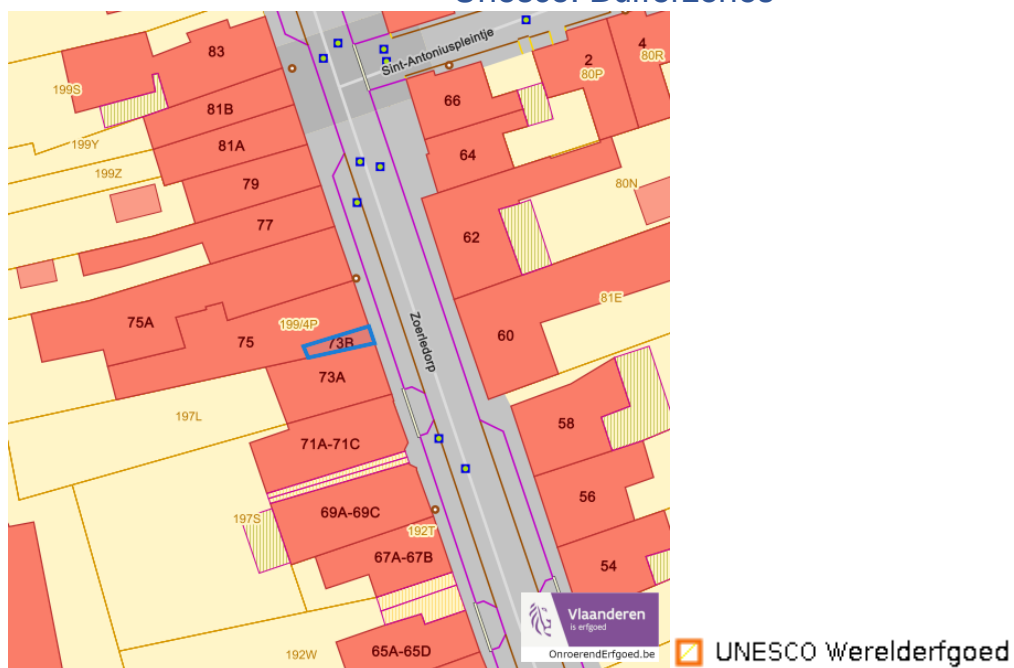
Dossier: 24-02-0907/001

---

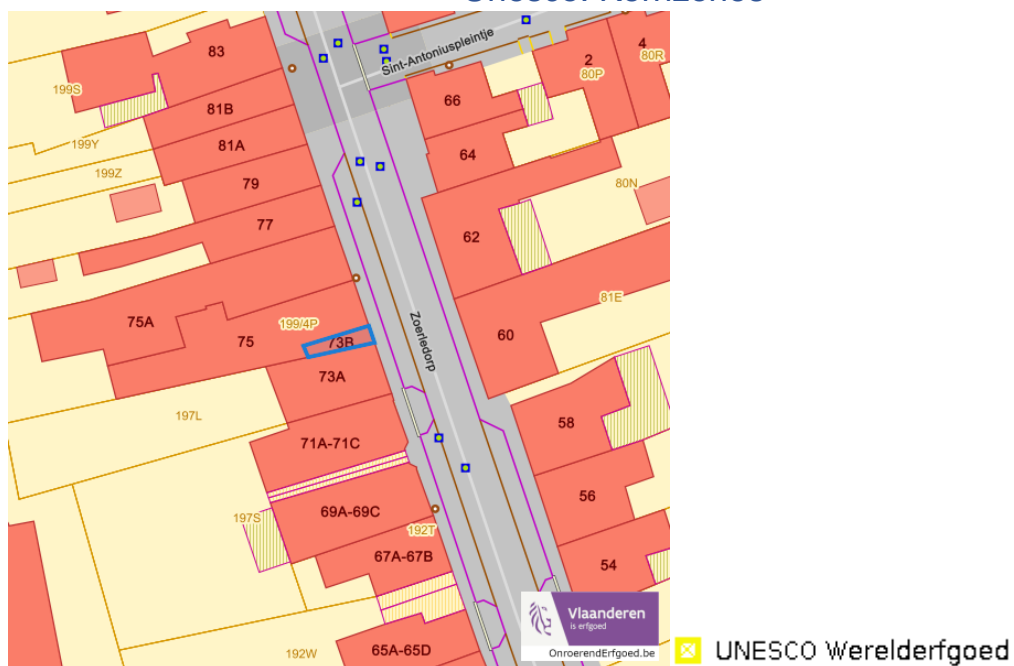
*Detailkaarten Unesco werelderfgoed*


---

## Unesco: Bufferzones



## Unesco: Kernzones



Historische kaarten

Atlas der Buurtwegen (ca 1840)



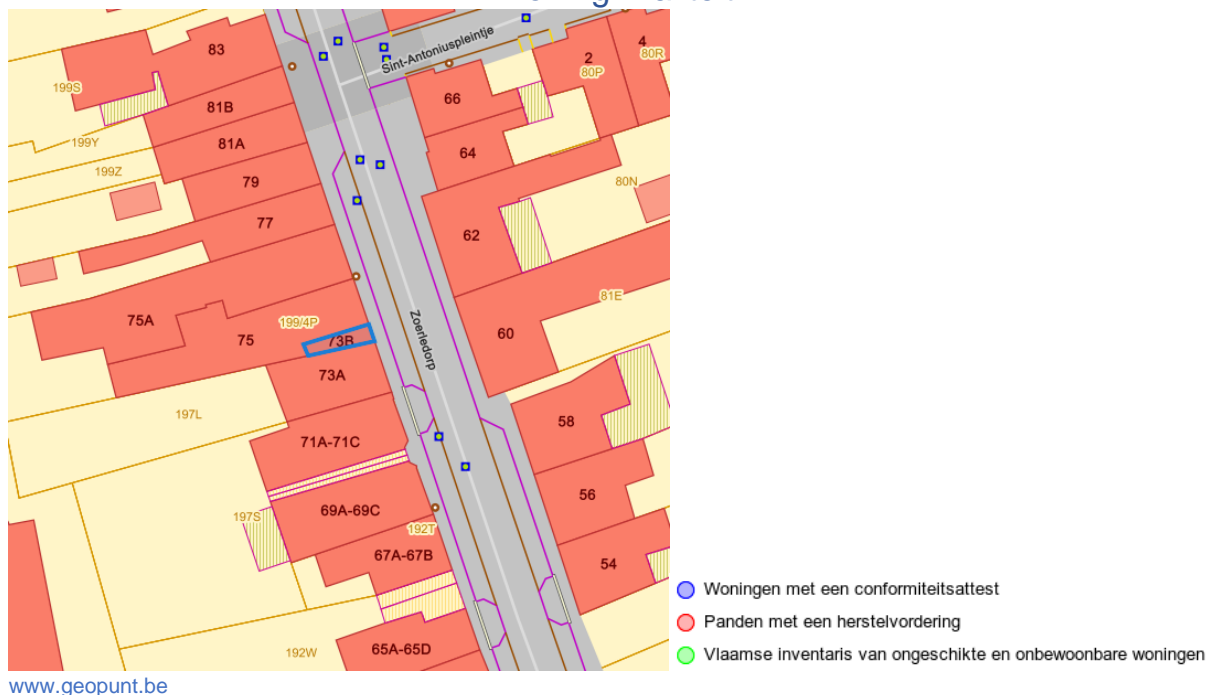
[www.geopunt.be](http://www.geopunt.be)

Dossier: 24-02-0907/001

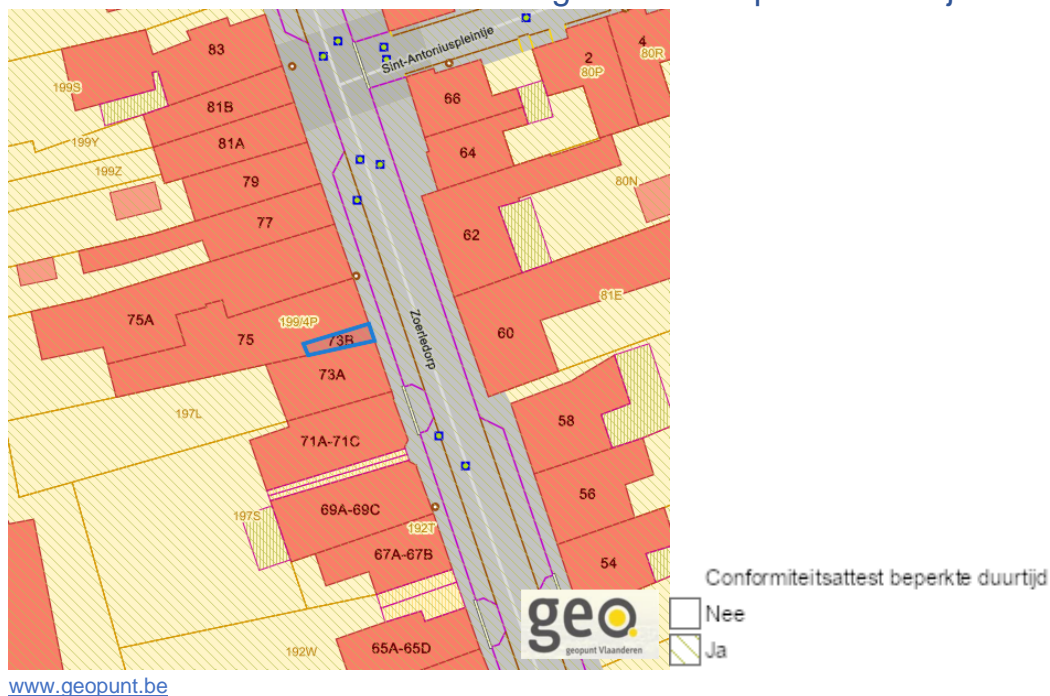
Document: DC à la carte - VLANED - DC  
Kaarten: 09/07/2024 - qi4cjr2fb13ojwntlfmacwlcgr7kmjvkj7bo6mv

Wonen

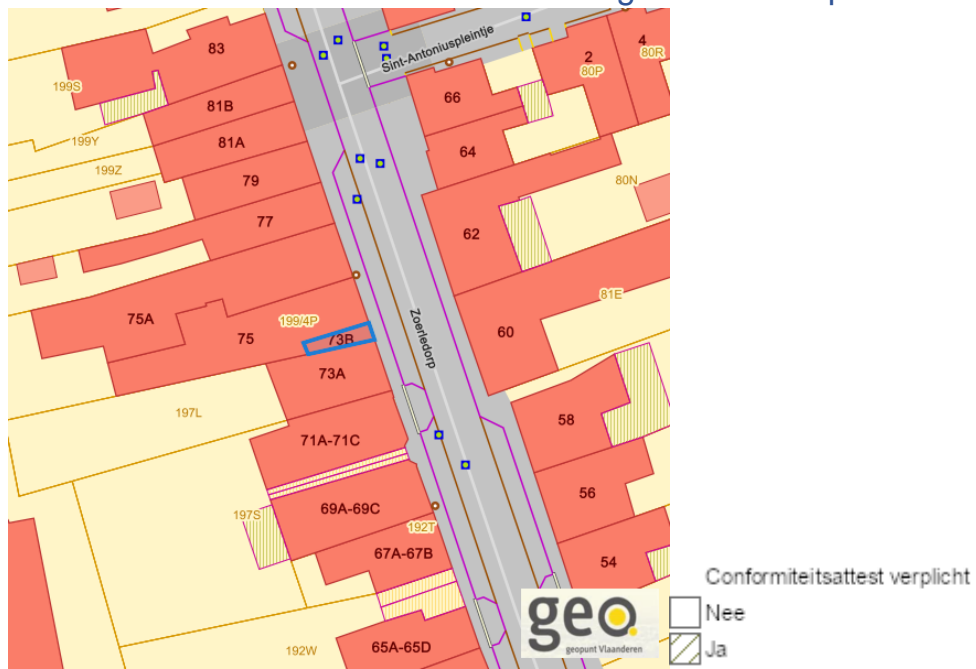
Woningkwaliteit



Conformiteitsattest gemeente beperkte duurtijd



### Conformiteitsattest gemeente verplicht



[www.geopunt.be](http://www.geopunt.be)