

# DC à la carte



---

*Zoerledorp 73 A, 2260 Zoerle-Parwijs*  
*13052A0197/00L000*

---

Locatie

Omgeving

Kadaster

Gewestplan

Water

Natuur

Recht van voorkoop

Beschermd onroerend erfgoed

Vastgestelde inventarissen

Wetenschappelijke inventarissen

Unesco werelderfgoed

Historische kaarten

Wonen

Dossier: 24-02-0907/001

---

*Locatie*

---



Dossier: 24-02-0907/001



Omgeving



Dossier: 24-02-0907/001



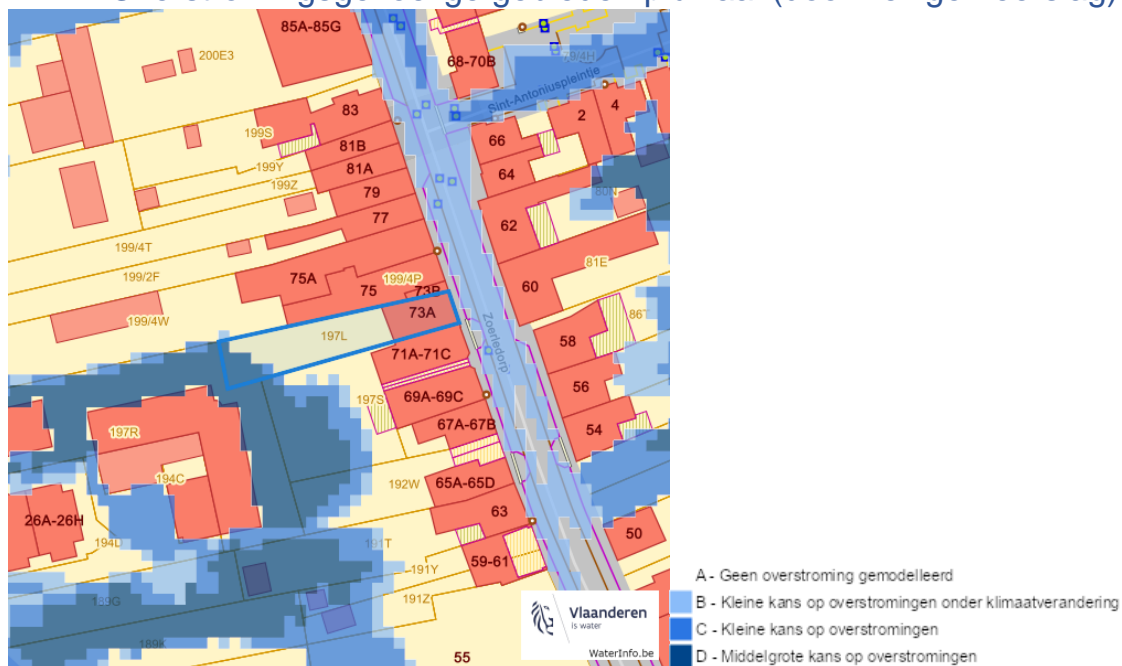






## Water

## Overstromingsgevoelige gebieden pluviaal (door hevige neerslag)



## Overstromingsgevoelige gebieden fluviaal (uit waterlopen)



### Overstromingsgevoelige gebieden vanuit de zee



### Signaalgebieden

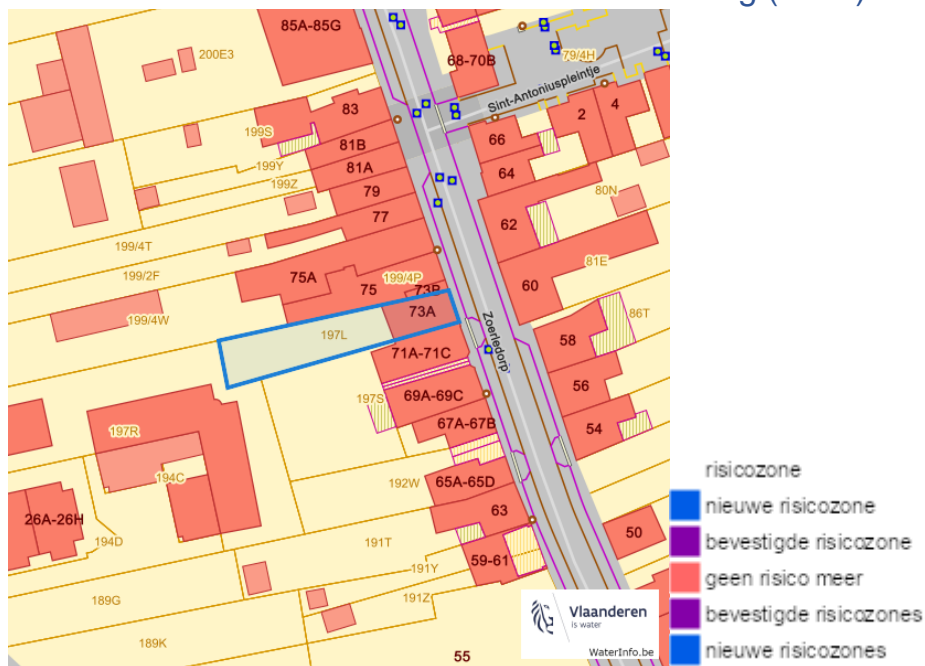




Recent overstromde gebieden (2017)



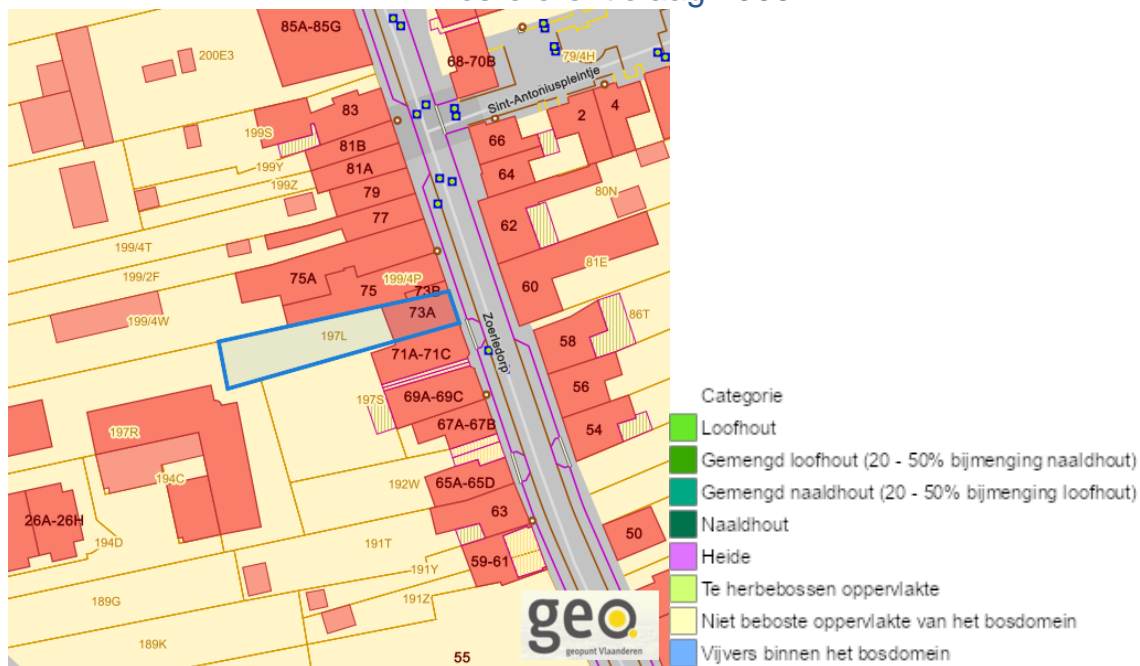
Risicozones overstrooming (2017)





Natuur

Bosreferentielaag 2000



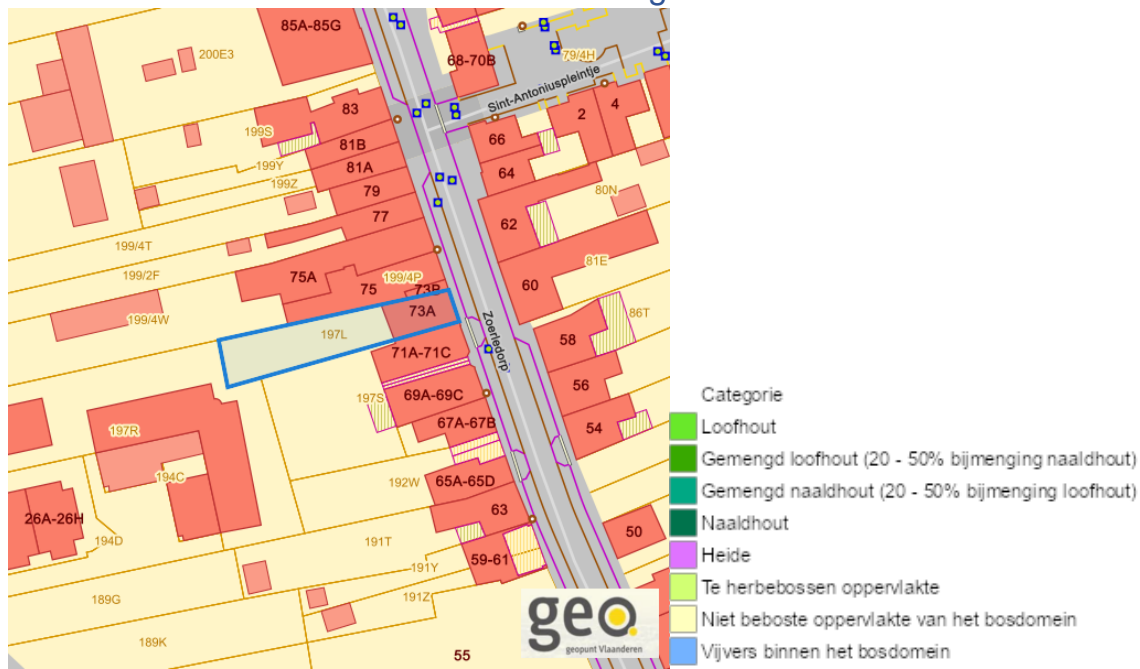
[www.geopunt.be](http://www.geopunt.be)

Groenkaart Vlaanderen (2021)



[www.geopunt.be](http://www.geopunt.be)

### Boskartering 1990



[www.geopunt.be](http://www.geopunt.be)

### Digitale boswijzer 2021



[www.geopunt.be](http://www.geopunt.be)

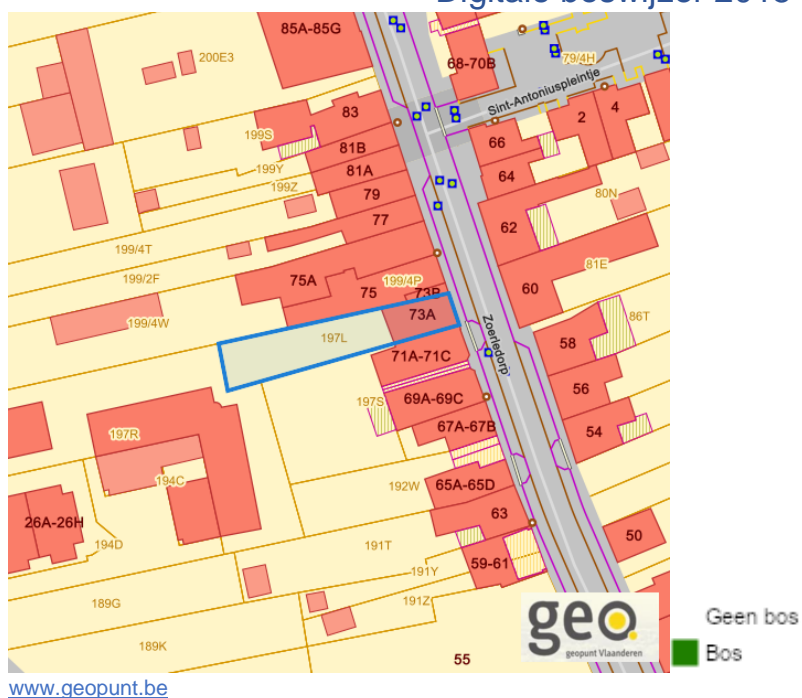


Zoerledorp 73 A, 2260 Zoerle-Parwijs

## Digitale boswijzer 2018



## Digitale boswijzer 2015



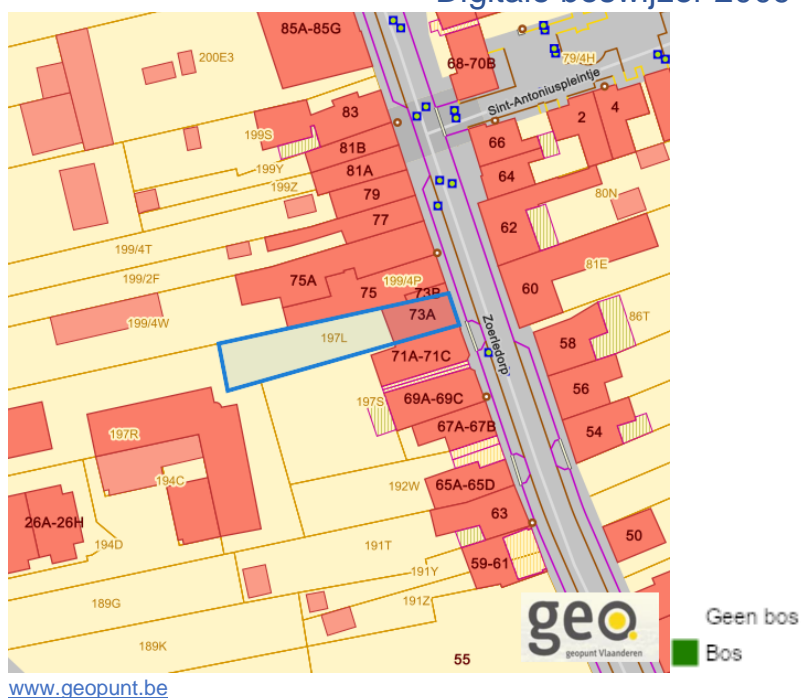
Dossier: 24-02-0907/001

Zoerledorp 73 A, 2260 Zoerle-Parwijs

## Digitale boswijzer 2012



## Digitale boswijzer 2009

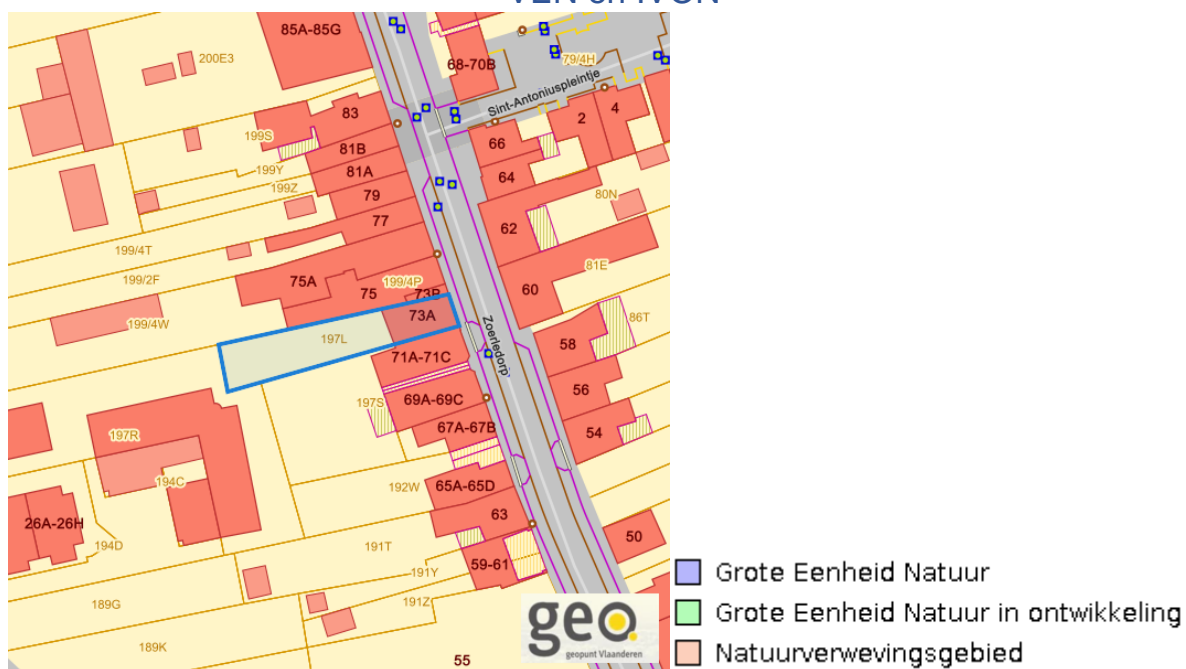


Dossier: 24-02-0907/001

### PFAS

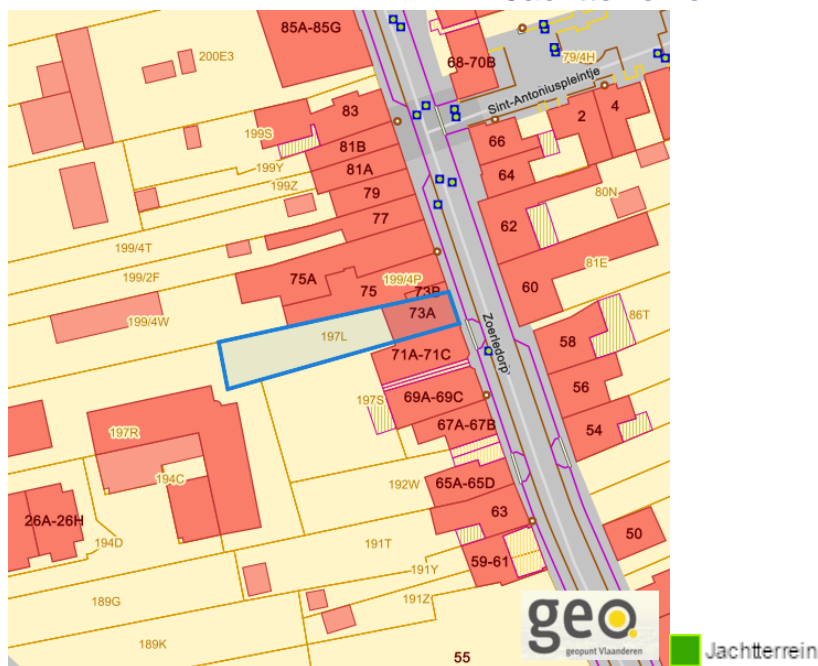


### VEN en IVON



[www.geopunt.be](http://www.geopunt.be)

### Jachtterreinen



[www.geopunt.be](http://www.geopunt.be)

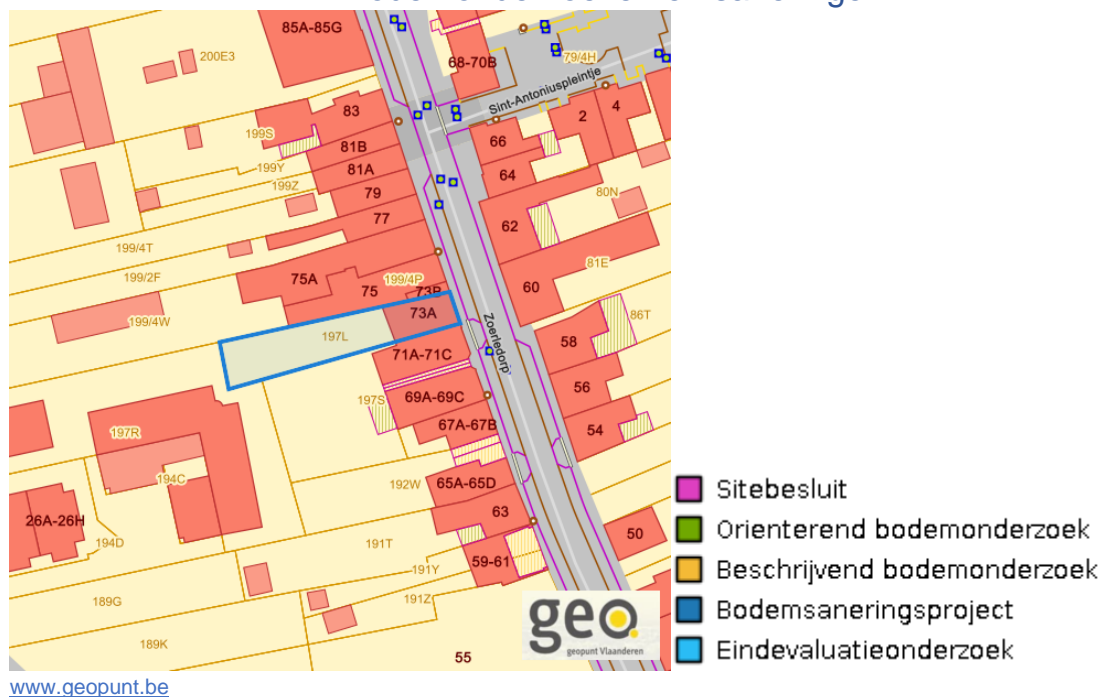
### Natuurbeheerplannen



[www.geopunt.be](http://www.geopunt.be)



## Bodemonderzoeken en saneringen



---

Recht van voorkoop

---

Vlaams voorkooprecht



[www.geopunt.be](http://www.geopunt.be)

Recht van voorkoop afbakening

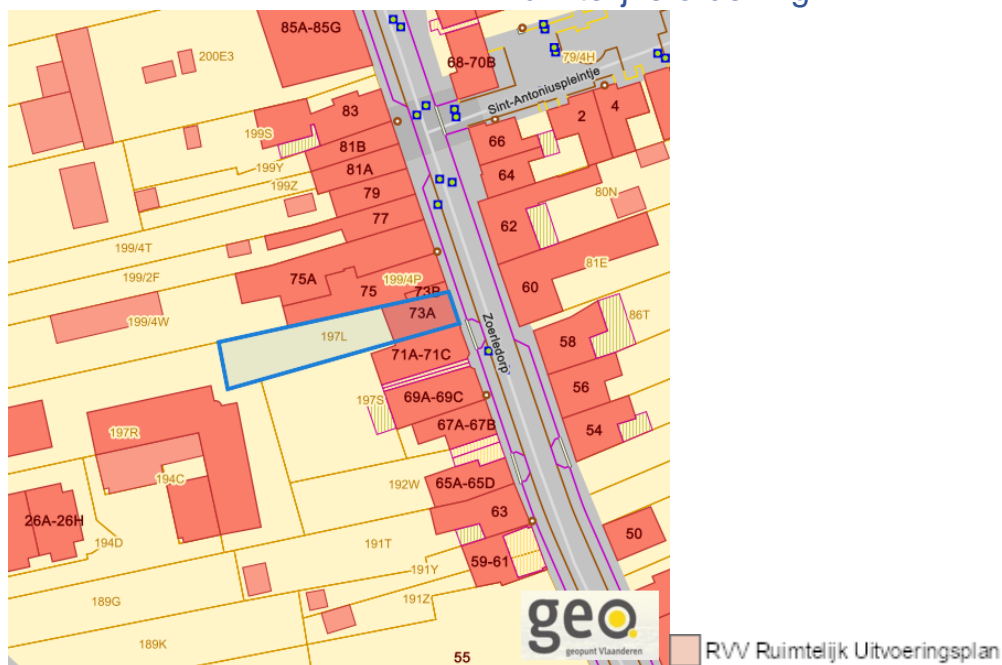


[www.geopunt.be](http://www.geopunt.be)

Detailkaarten recht van voorkoop

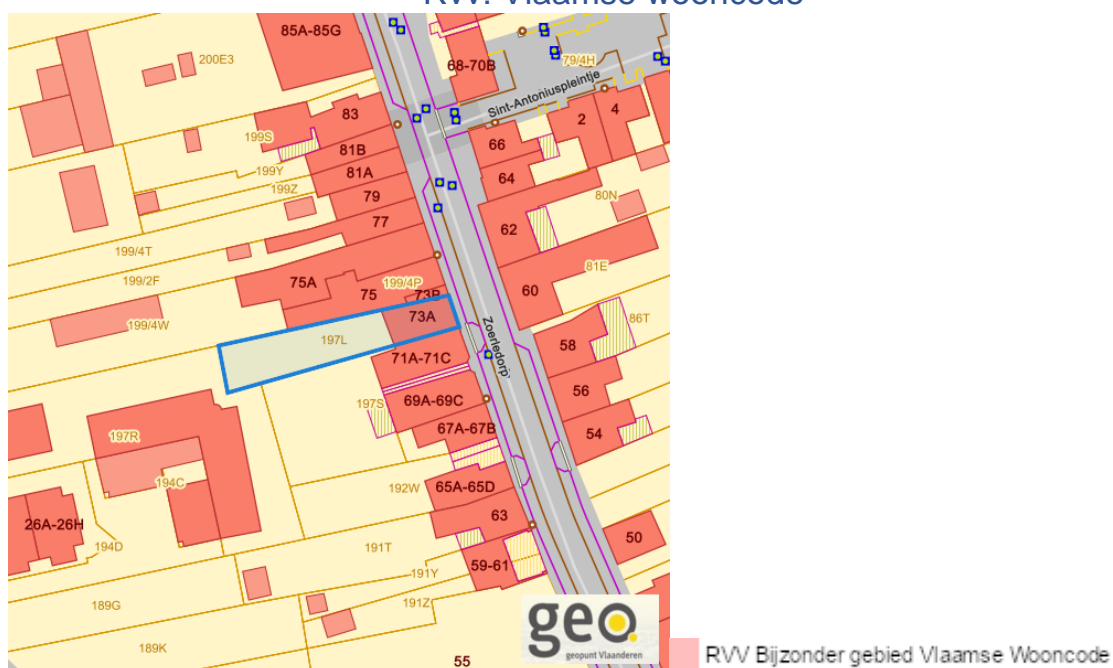
Detailkaarten recht van voorkoop pagina 1

Rvv: Ruimtelijke ordening



[www.geopunt.be](http://www.geopunt.be)

Rvv: Vlaamse wooncode



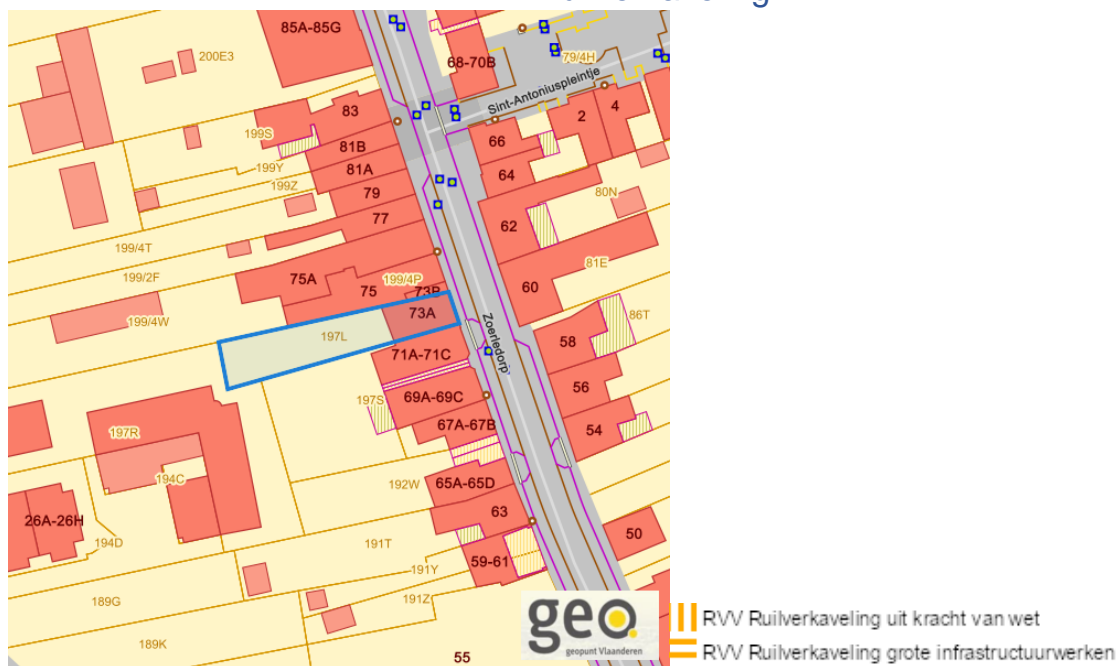
[www.geopunt.be](http://www.geopunt.be)

Dossier: 24-02-0907/001

Zoerledorp 73 A, 2260 Zoerle-Parwijs

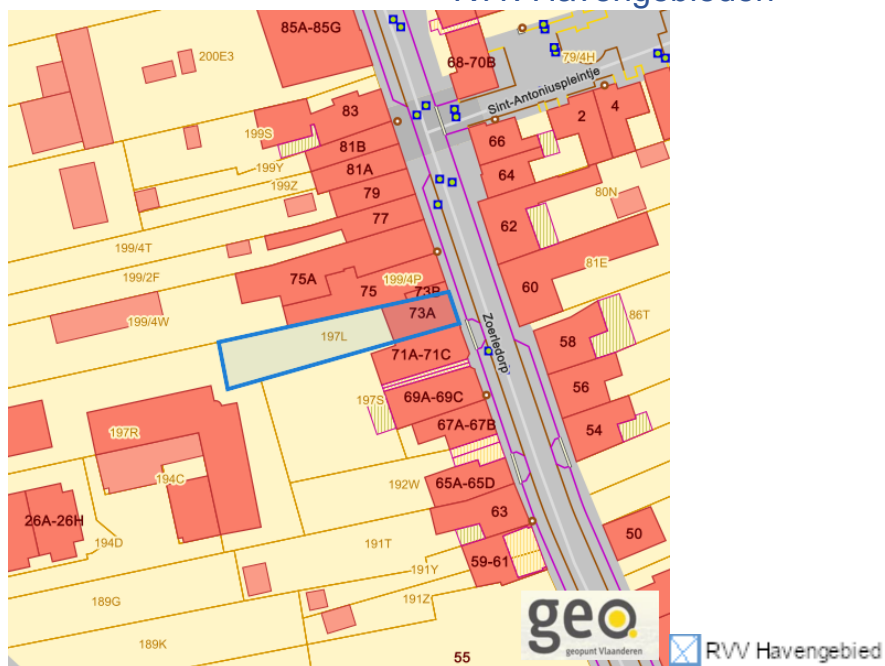
Detailkaarten recht van voorkoop pagina 2

### Rvv: Ruilverkaveling



[www.geopunt.be](http://www.geopunt.be)

### Rvv: Havengebieden



[www.geopunt.be](http://www.geopunt.be)

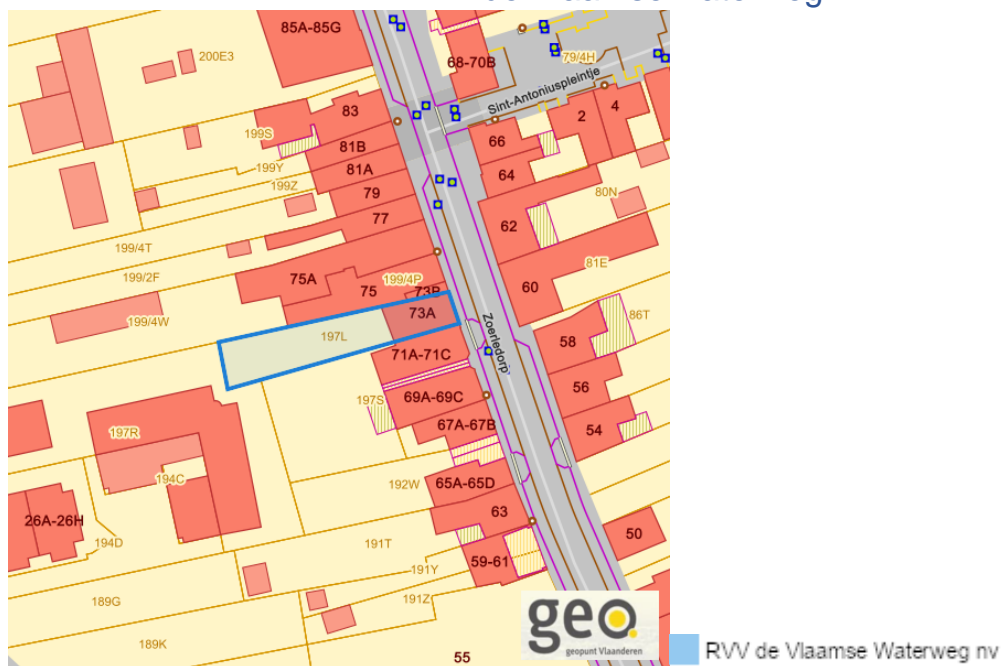
Dossier: 24-02-0907/001



Zoerledorp 73 A, 2260 Zoerle-Parwijs

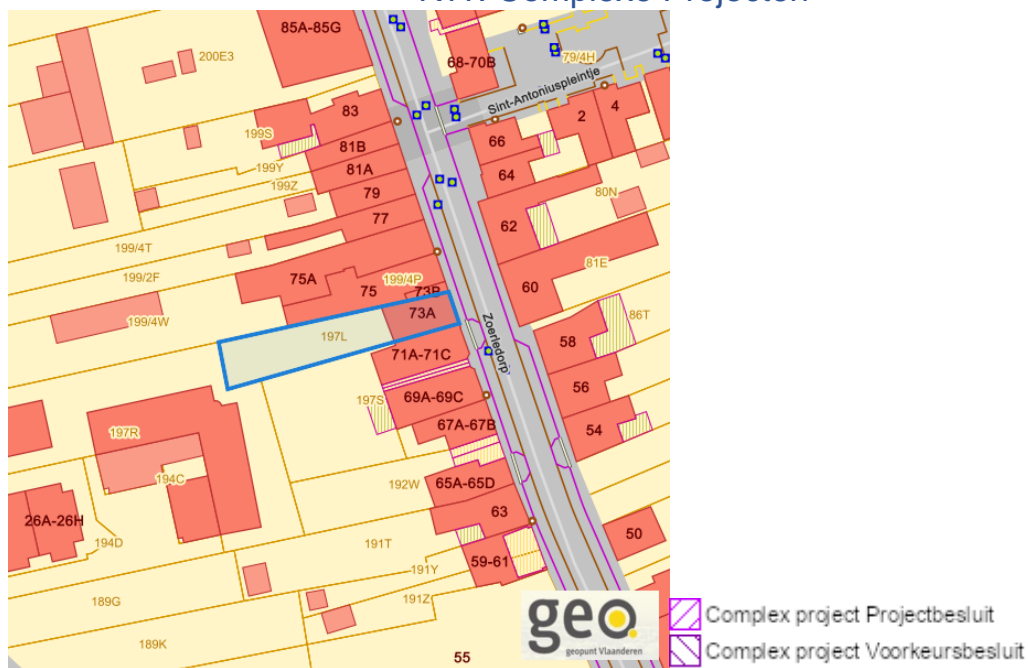
Detailkaarten recht van voorkoop pagina 3

### Rvv: de Vlaamse waterweg



[www.geopunt.be](http://www.geopunt.be)

### Rvv: Complexe Projecten



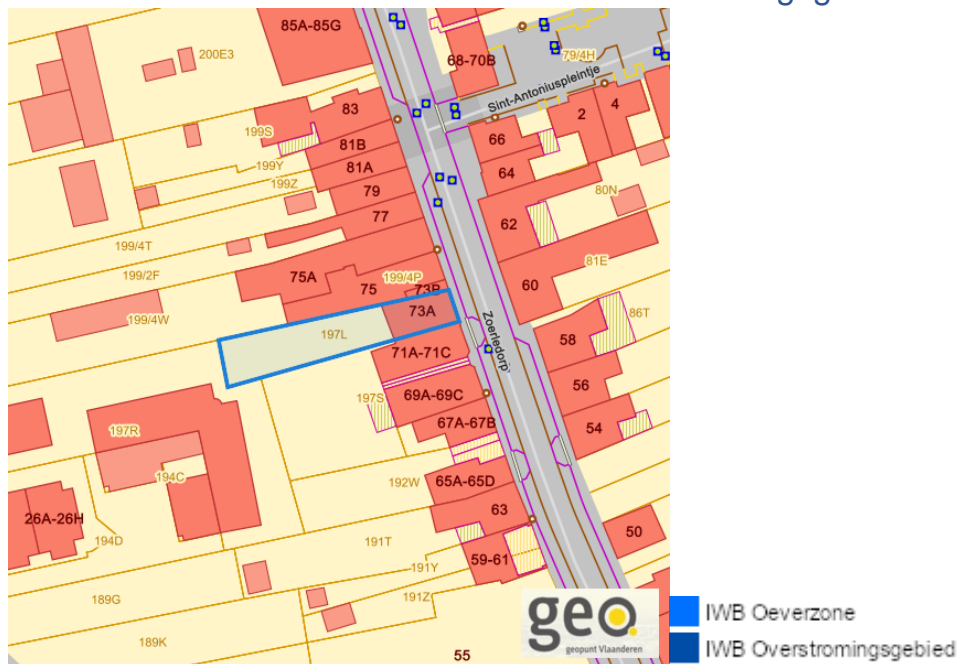
[www.geopunt.be](http://www.geopunt.be)

Dossier: 24-02-0907/001

Zoerledorp 73 A, 2260 Zoerle-Parwijs

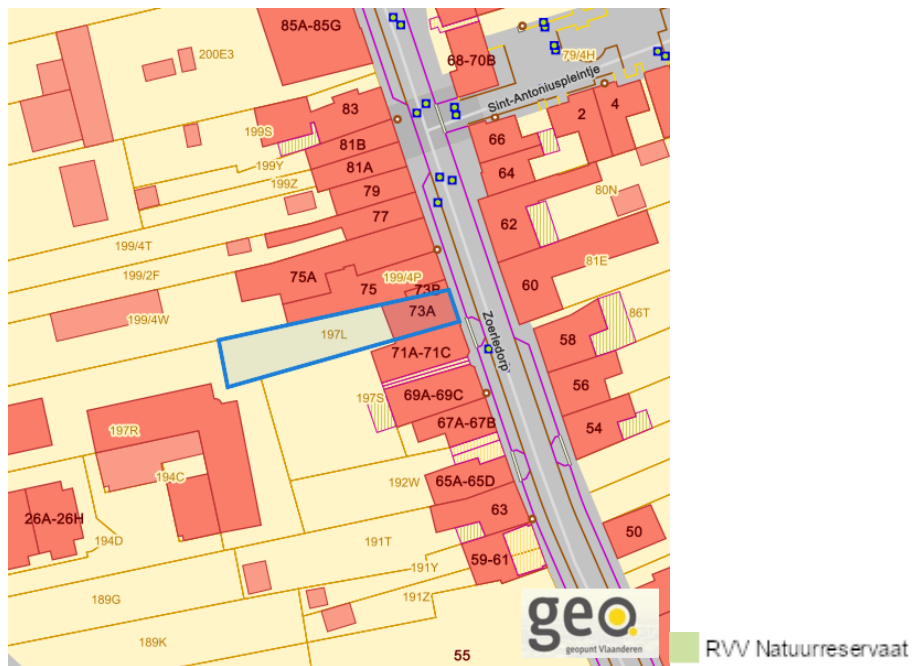
Detailkaarten recht van voorkoop pagina 4

### Rvw: Oeverzones en overstromingsgebieden



[www.geopunt.be](http://www.geopunt.be)

### Rvw: Natuurreservaten



[www.geopunt.be](http://www.geopunt.be)

Dossier: 24-02-0907/001

Zoerledorp 73 A, 2260 Zoerle-Parwijs

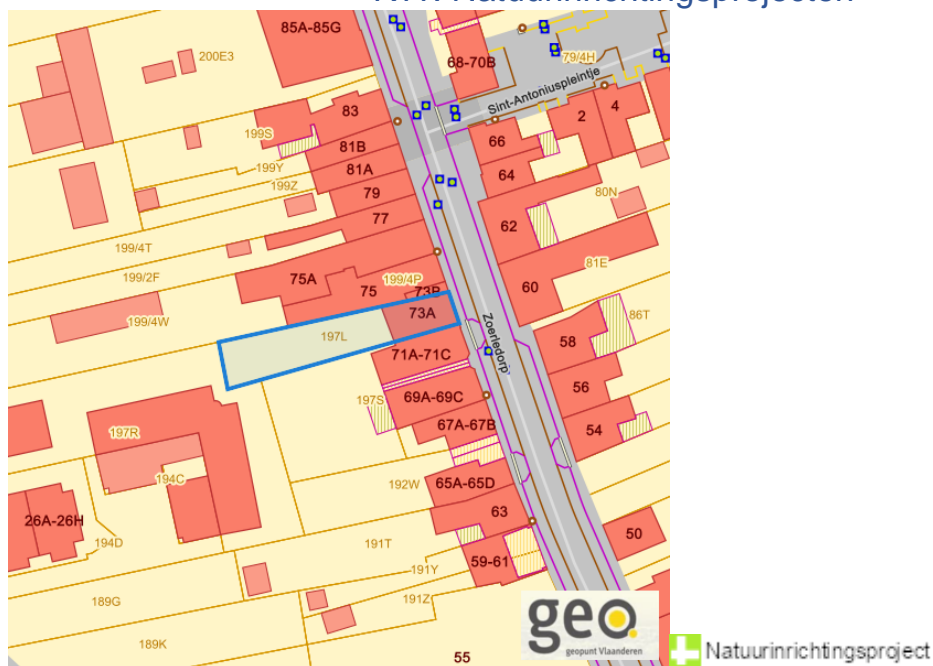
Detailkaarten recht van voorkoop pagina 5

### Rvv: Landinrichtingsplan en inrichtingsnota



[www.geopunt.be](http://www.geopunt.be)

### Rvv: Natuurinrichtingsprojecten



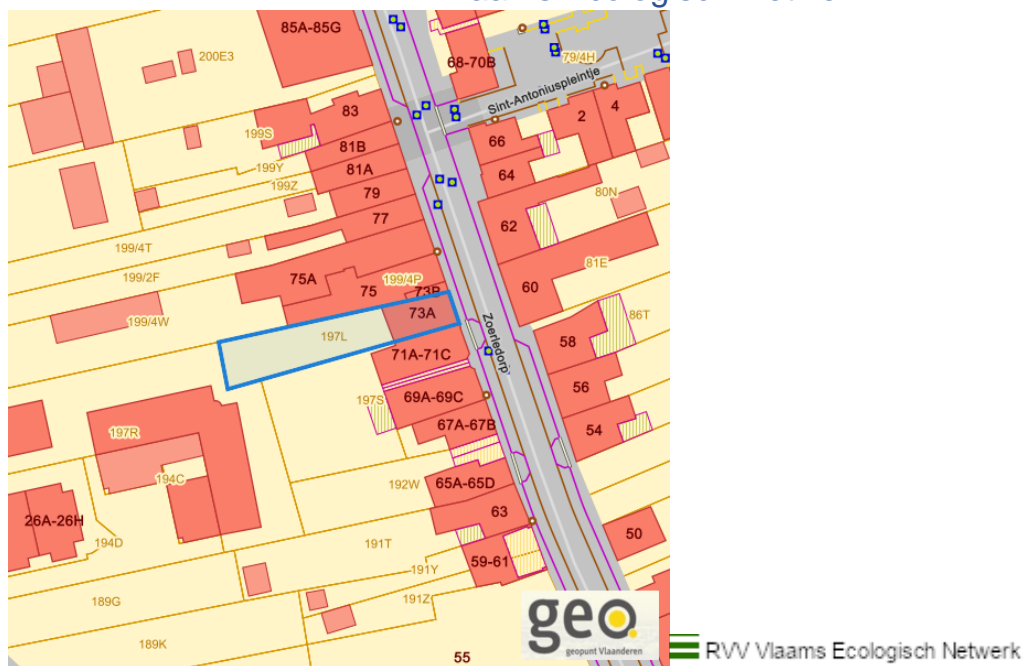
[www.geopunt.be](http://www.geopunt.be)

Dossier: 24-02-0907/001

Zoerledorp 73 A, 2260 Zoerle-Parwijs

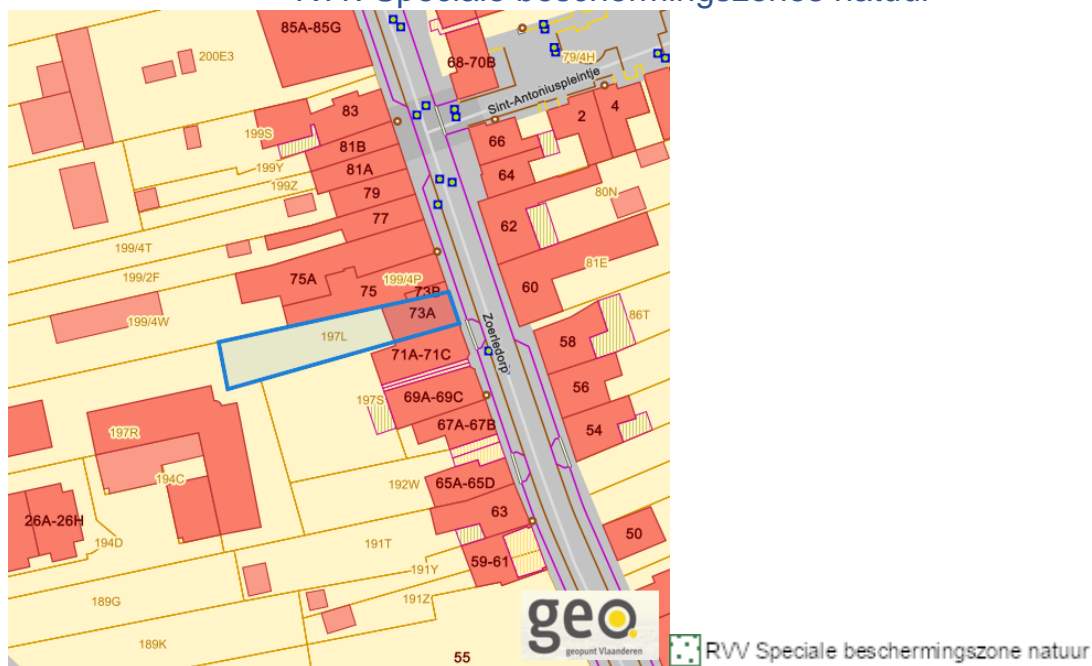
Detailkaarten recht van voorkoop pagina 6

### Rvv: Vlaams Ecologisch Network



[www.geopunt.be](http://www.geopunt.be)

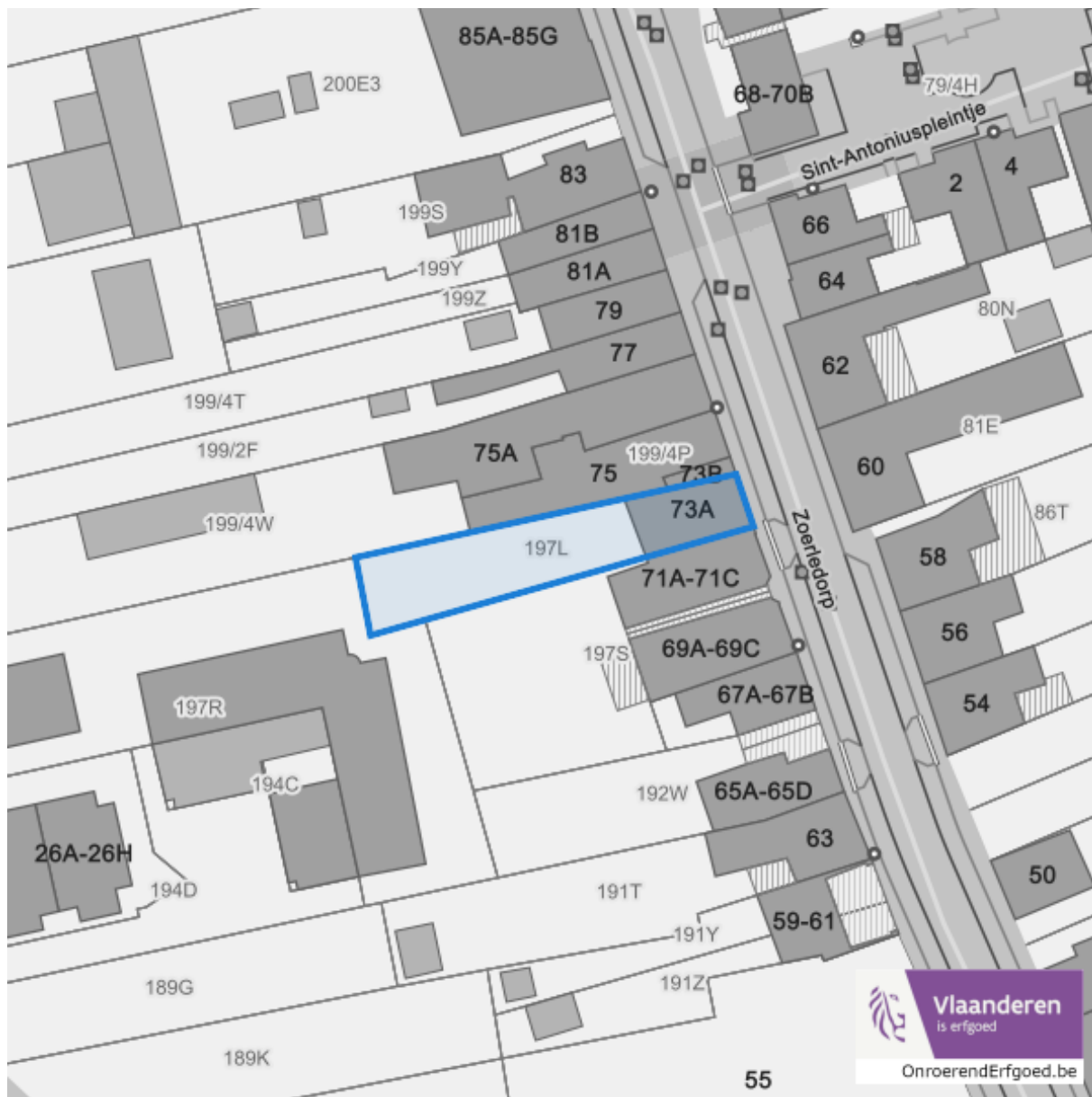
### Rvv: Speciale beschermingszones natuur



[www.geopunt.be](http://www.geopunt.be)

Dossier: 24-02-0907/001

Beschermd onroerend erfgoed



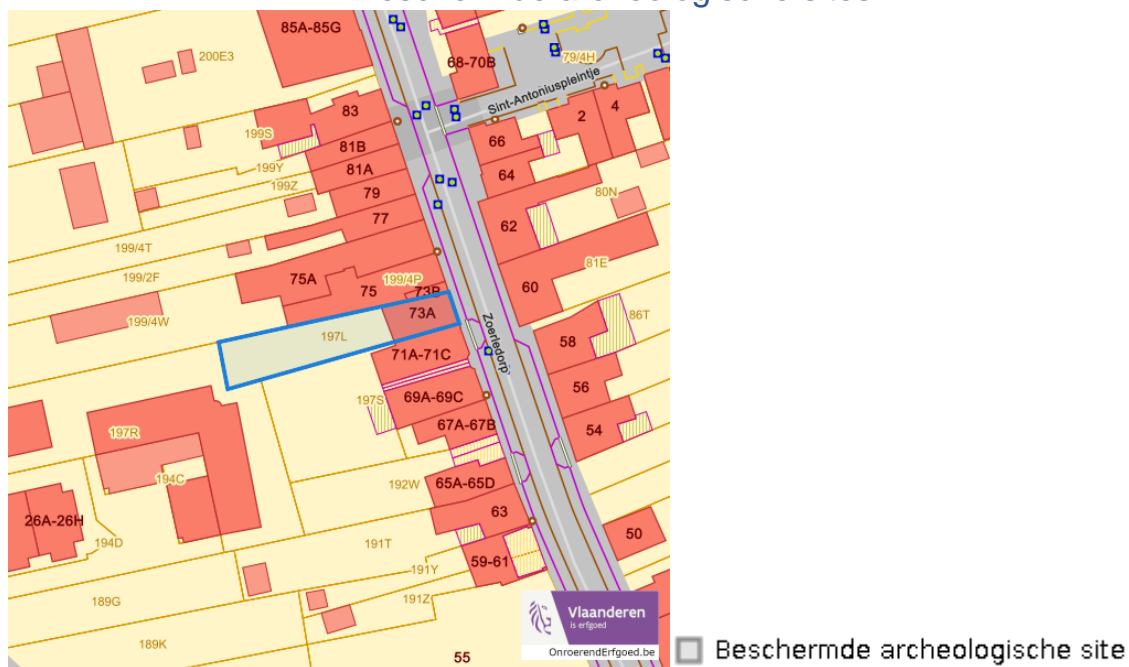
Dossier: 24-02-0907/001



Detailkaarten beschermd onroerend erfgoed

Detailkaarten beschermd onroerend erfgoed pagina 1

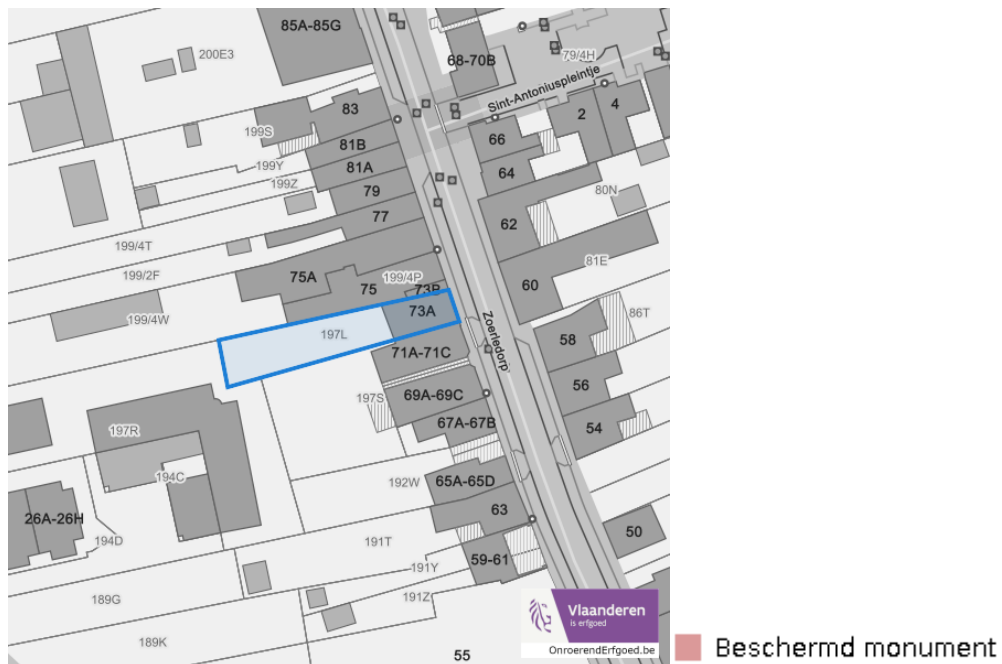
Beschermde archeologische sites



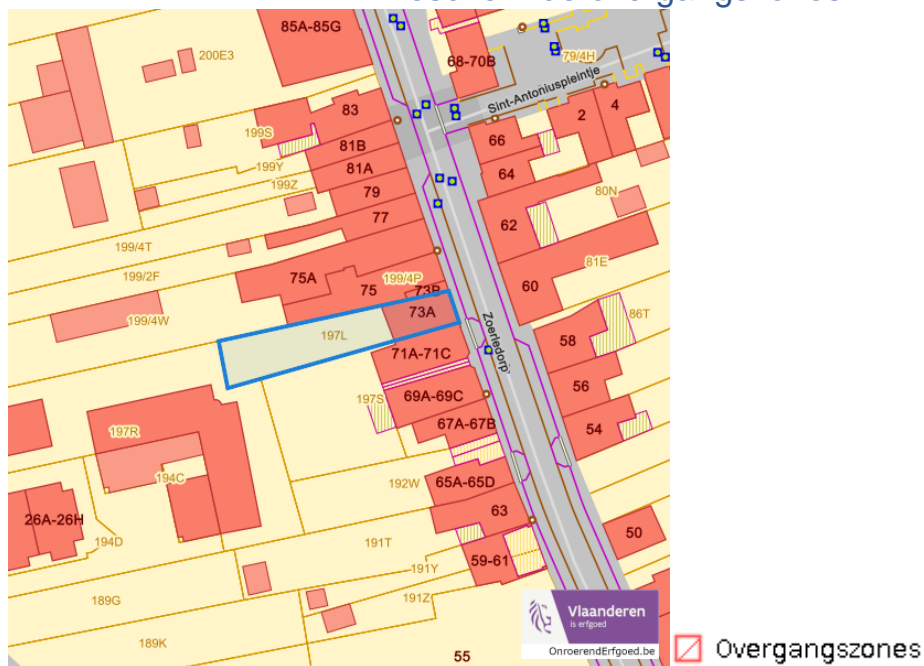
Beschermde cultuurhistorische landschappen



### Beschermden monumenten



### Beschermden overgangszones





Vastgestelde inventarissen

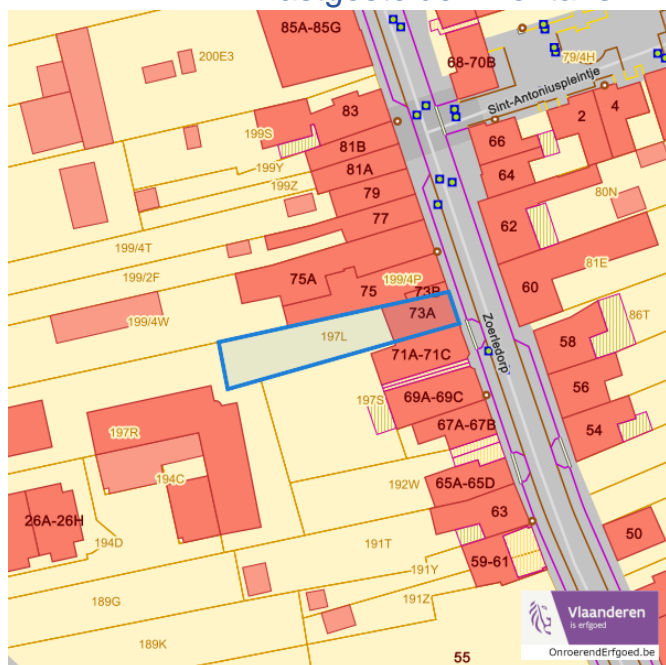


Dossier: 24-02-0907/001

Detailkaarten vastgestelde inventarissen

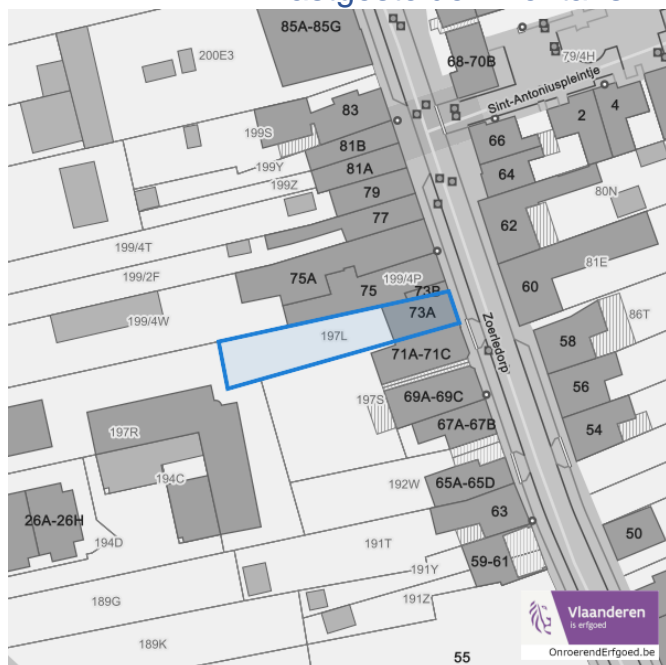
Detailkaarten vastgestelde inventaris pagina 1

Vastgestelde inventaris: Archeologische zones



Vastgestelde afgebakende archeologische zone

Vastgestelde inventaris: Bouwkundig erfgoed



Item uit de vastgestelde inventaris bouwkundig erfgoed

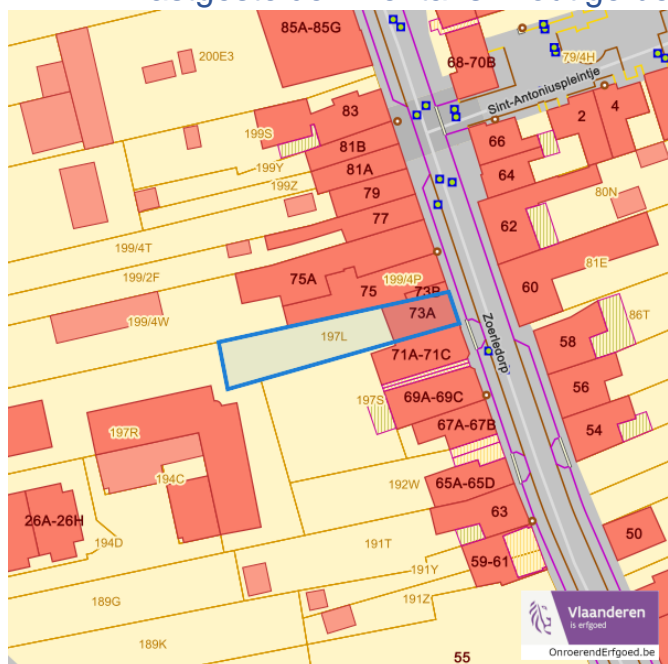
Dossier: 24-02-0907/001



Zoerledorp 73 A, 2260 Zoerle-Parwijs

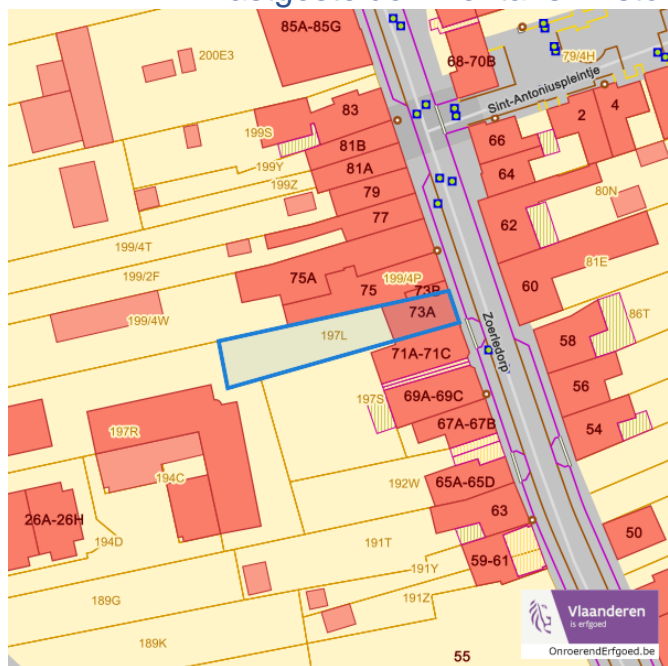
Detailkaarten vastgestelde inventaris pagina 2

### Vastgestelde inventaris: Houtige beplanting met erfgoedwaarde



Vastgestelde inventaris houtig erfgoed

### Vastgestelde inventaris: Historische tuinen en parken



Vastgestelde inventaris park en tuin

Dossier: 24-02-0907/001

Zoerledorp 73 A, 2260 Zoerle-Parwijs

Detailkaarten vastgestelde inventaris pagina 3

### Vastgestelde inventaris: Relicten landschapsatlas



Dossier: 24-02-0907/001

Wetenschappelijke inventarissen



Dossier: 24-02-0907/001

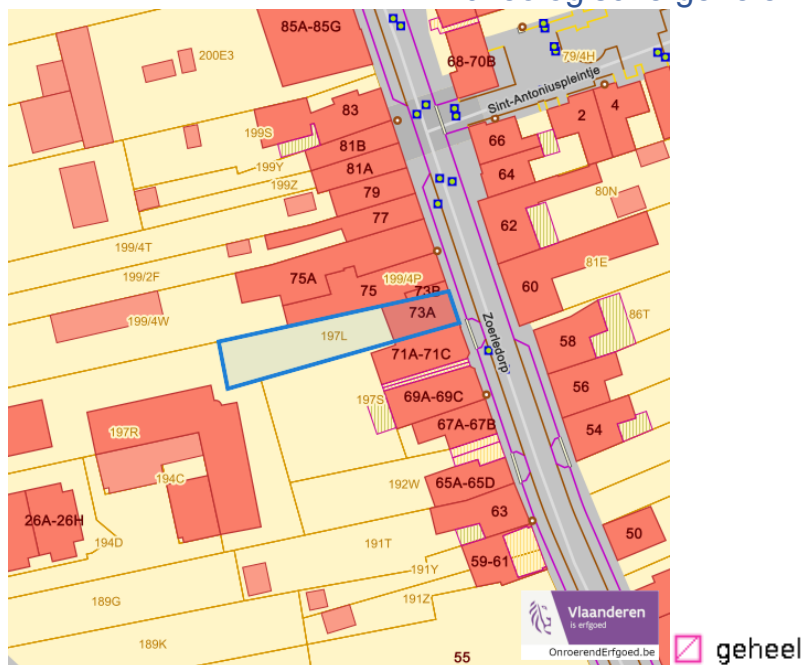
### Detailkaarten wetenschappelijke inventarissen

Detailkaarten wetenschappelijke inventarissen pagina 1

#### Bouwkundige elementen



#### Archeologische gehelen

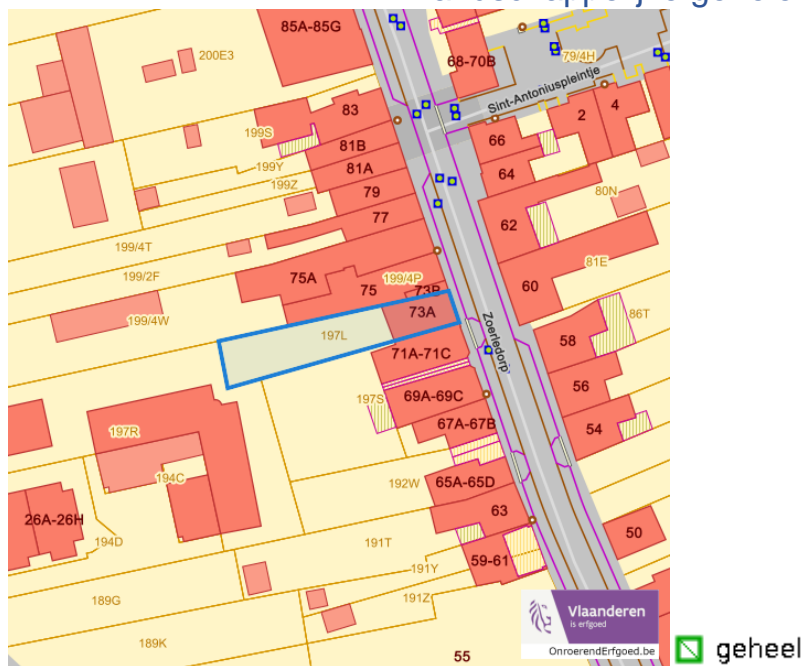


Dossier: 24-02-0907/001

## Landschappelijke elementen



## Landschappelijke geheelen





*Unesco werelderfgoed*



Dossier: 24-02-0907/001

Detailkaarten Unesco werelderfgoed

Unesco: Bufferzones



Unesco: Kernzones



Historische kaarten

Atlas der Buurtwegen (ca 1840)



[www.geopunt.be](http://www.geopunt.be)

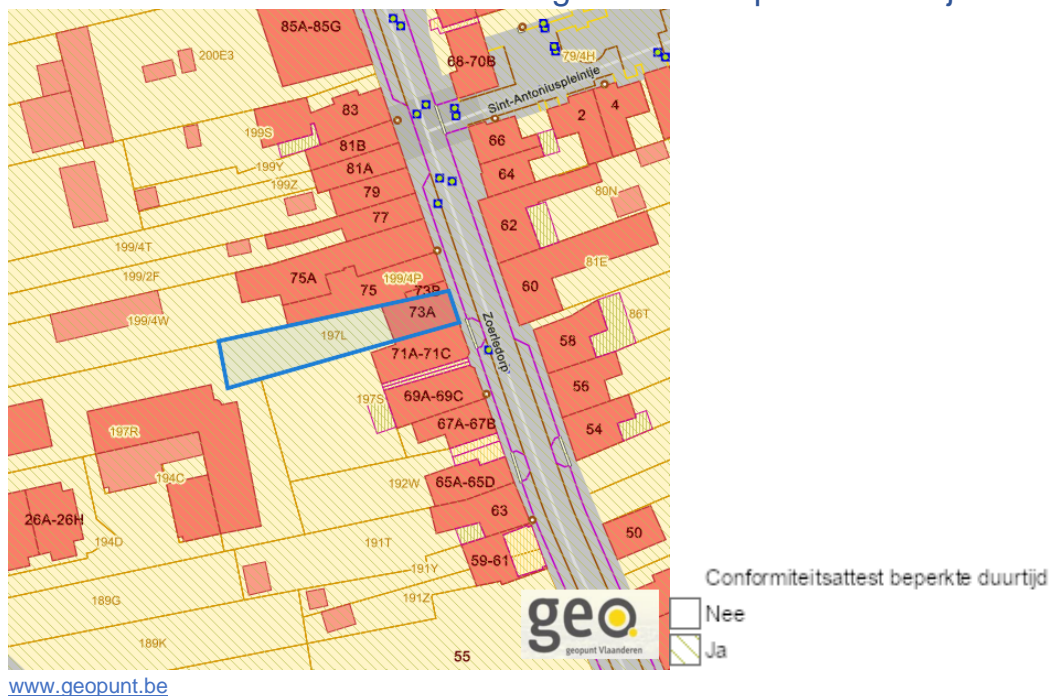
Dossier: 24-02-0907/001

Wonen

Woningkwaliteit



Conformiteitsattest gemeente beperkte duurtijd



### Conformiteitsattest gemeente verplicht



[www.geopunt.be](http://www.geopunt.be)