

# DC à la carte



---

*Vijverstraat 4, 2260 Westerlo*  
*13049D0002/00K000*

---

[Locatie](#)  
[Omgeving](#)  
[Kadaster](#)  
[Gewestplan](#)  
[Water](#)  
[Natuur](#)  
[Recht van voorkoop](#)  
[Beschermd onroerend erfgoed](#)  
[Vastgestelde inventarissen](#)  
[Wetenschappelijke inventarissen](#)  
[Unesco werelderfgoed](#)  
[Historische kaarten](#)  
[Wonen](#)

Dossier: 24-02-0883/001

---

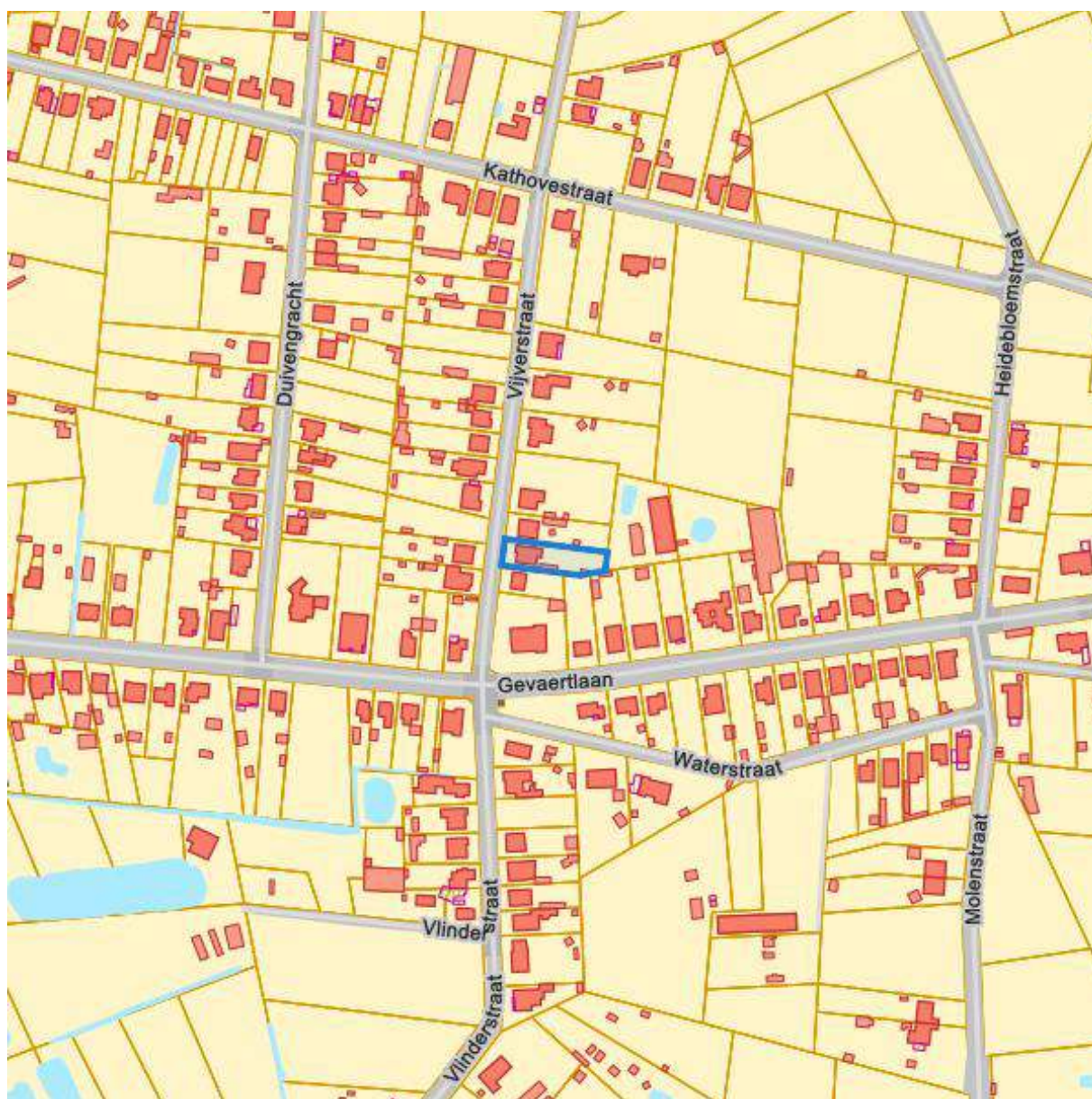
*Locatie*

---



Dossier: 24-02-0883/001

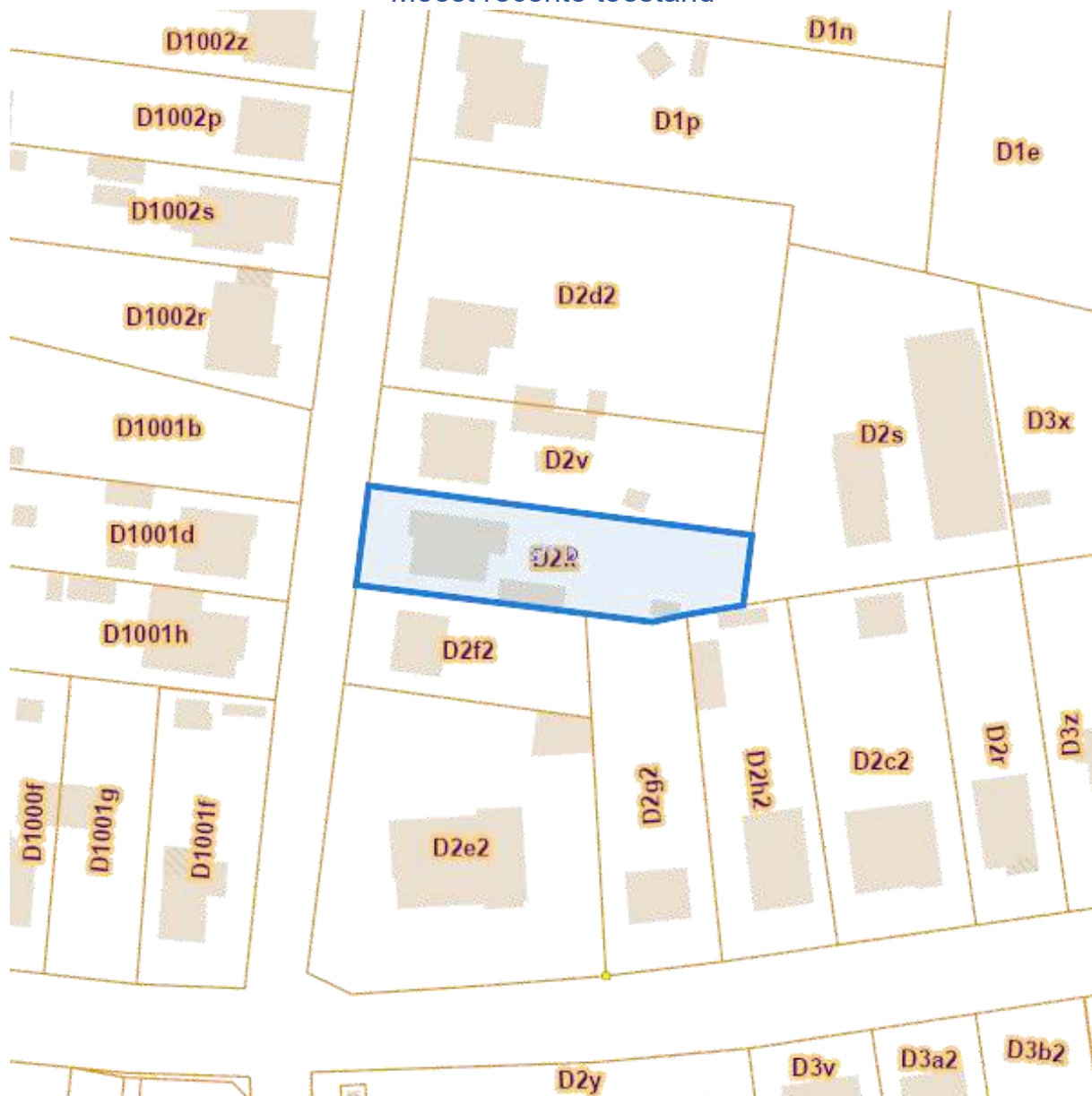
Omgeving



Dossier: 24-02-0883/001

Kadaster

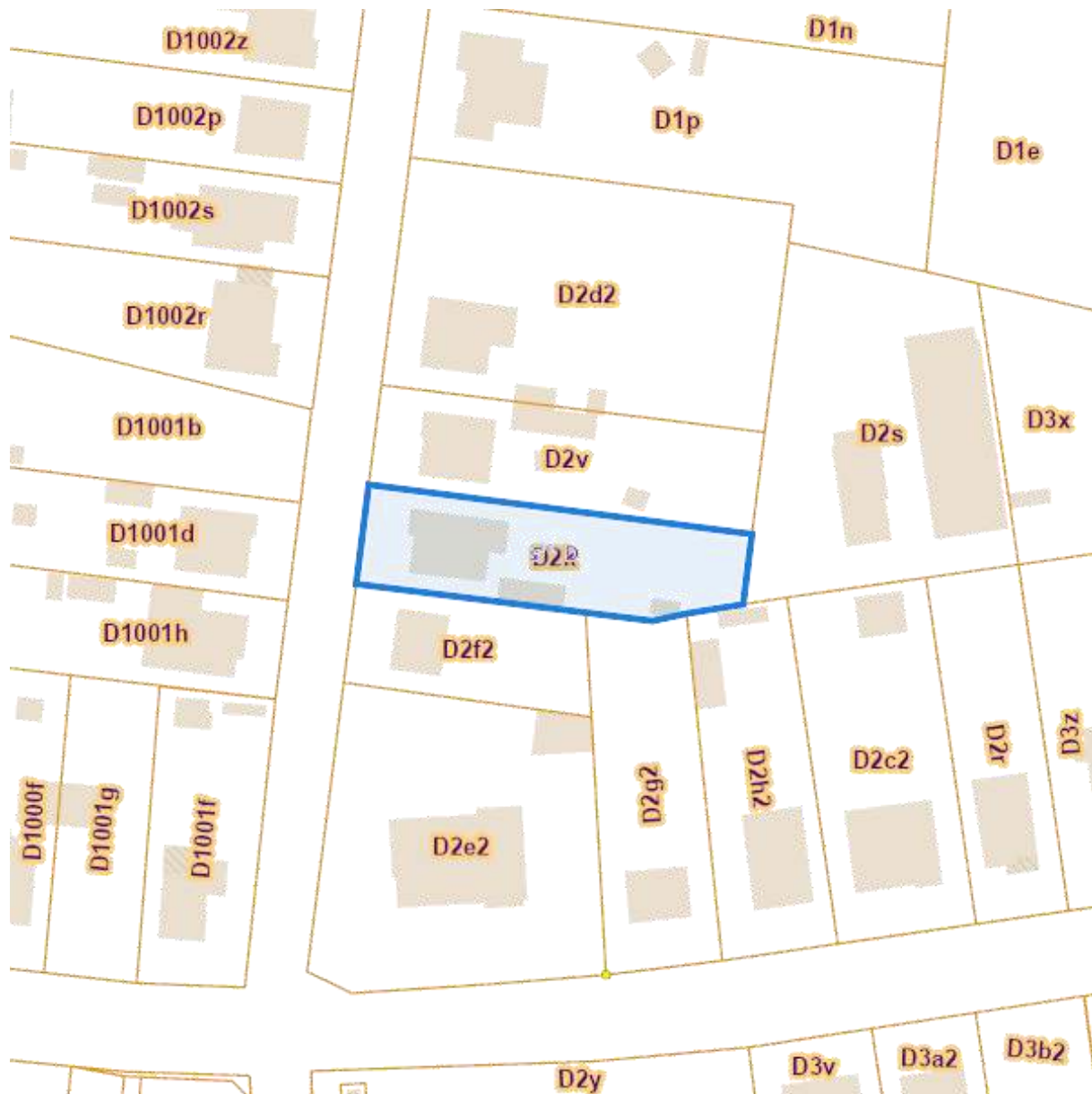
Meest recente toestand



[eservices.minfin.fgov.be](https://eservices.minfin.fgov.be)

Dossier: 24-02-0883/001

Fiscale toestand

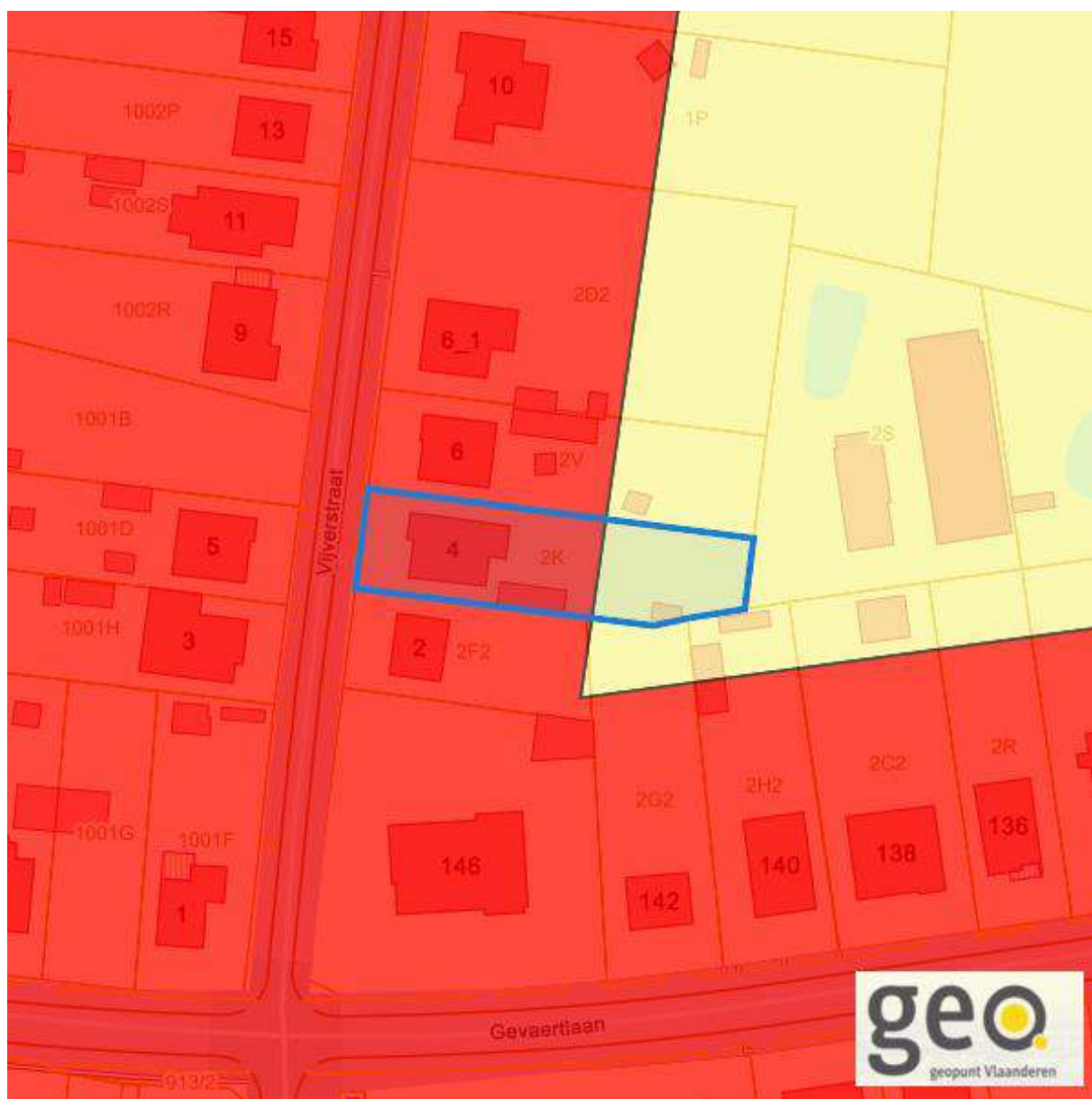


[eservices.minfin.fgov.be](http://eservices.minfin.fgov.be)

---

*Gewestplan*

---



[www.geopunt.be](http://www.geopunt.be)

[Gewestplan legende](#)

Dossier: 24-02-0883/001

Water

Overstromingsgevoelige gebieden pluviaal (door hevige neerslag)



Overstromingsgevoelige gebieden fluviaal (uit waterlopen)



Vijverstraat 4, 2260 Westerlo

### Overstromingsgevoelige gebieden vanuit de zee



### Signaalgebieden



Dossier: 24-02-0883/001



Vijverstraat 4, 2260 Westerlo

### Recent overstromde gebieden (2017)



### Risicozones overstrooming (2017)



- risicozone
- nieuwe risicozone
- bevestigde risicozone
- geen risico meer
- bevestigde risicozones
- nieuwe risicozones

Dossier: 24-02-0883/001

Vijverstraat 4, 2260 Westerlo

### Van nature overstroombare gebieden



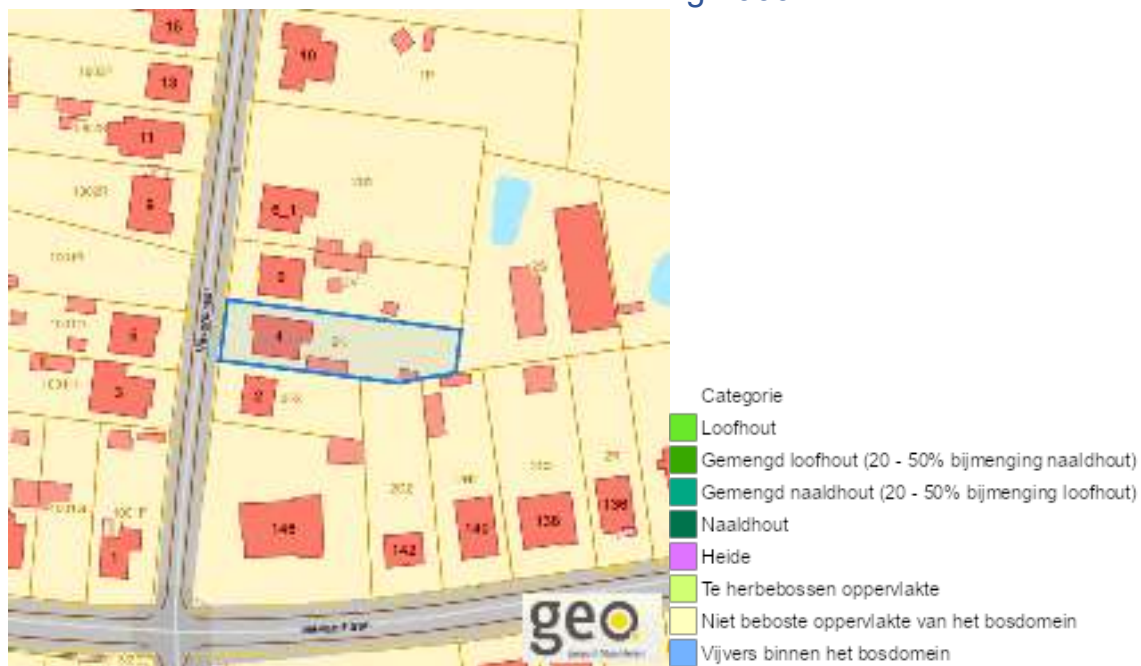
Dossier: 24-02-0883/001

---

 Natuur
 

---

## Bosreferentielaag 2000



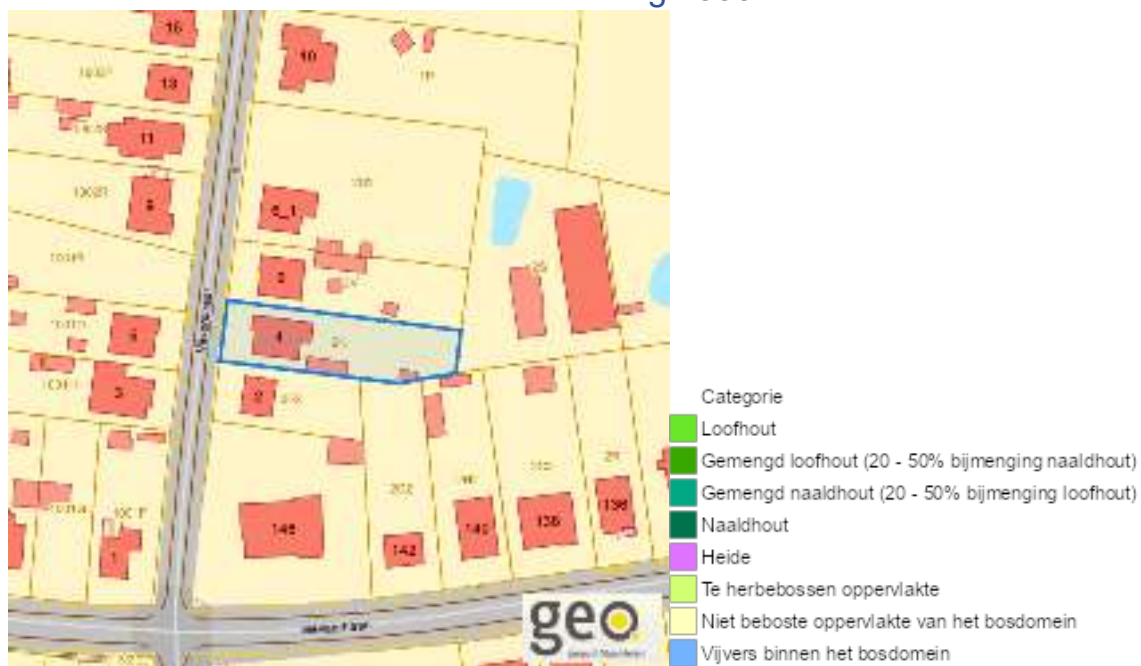
## Groenkaart Vlaanderen (2021)



Dossier: 24-02-0883/001

Vijverstraat 4, 2260 Westerlo

### Boskartering 1990



[www.geopunt.be](http://www.geopunt.be)

### Digitale boswijzer 2021



[www.geopunt.be](http://www.geopunt.be)

Dossier: 24-02-0883/001

Vijverstraat 4, 2260 Westerlo

## Digitale boswijzer 2018



## Digitale boswijzer 2015



Dossier: 24-02-0883/001

Vijverstraat 4, 2260 Westerlo

### Digitale boswijzer 2012



### Digitale boswijzer 2009



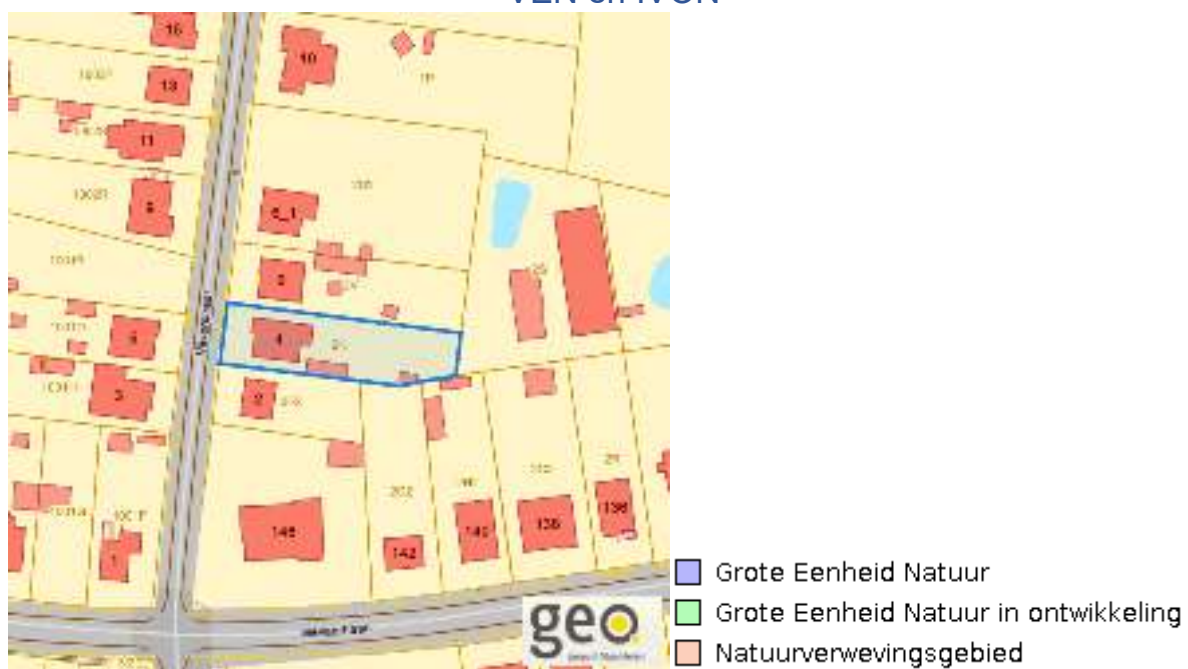
Dossier: 24-02-0883/001

Vijverstraat 4, 2260 Westerlo

## PFAS



## VEN en IVON



[www.geopunt.be](http://www.geopunt.be)

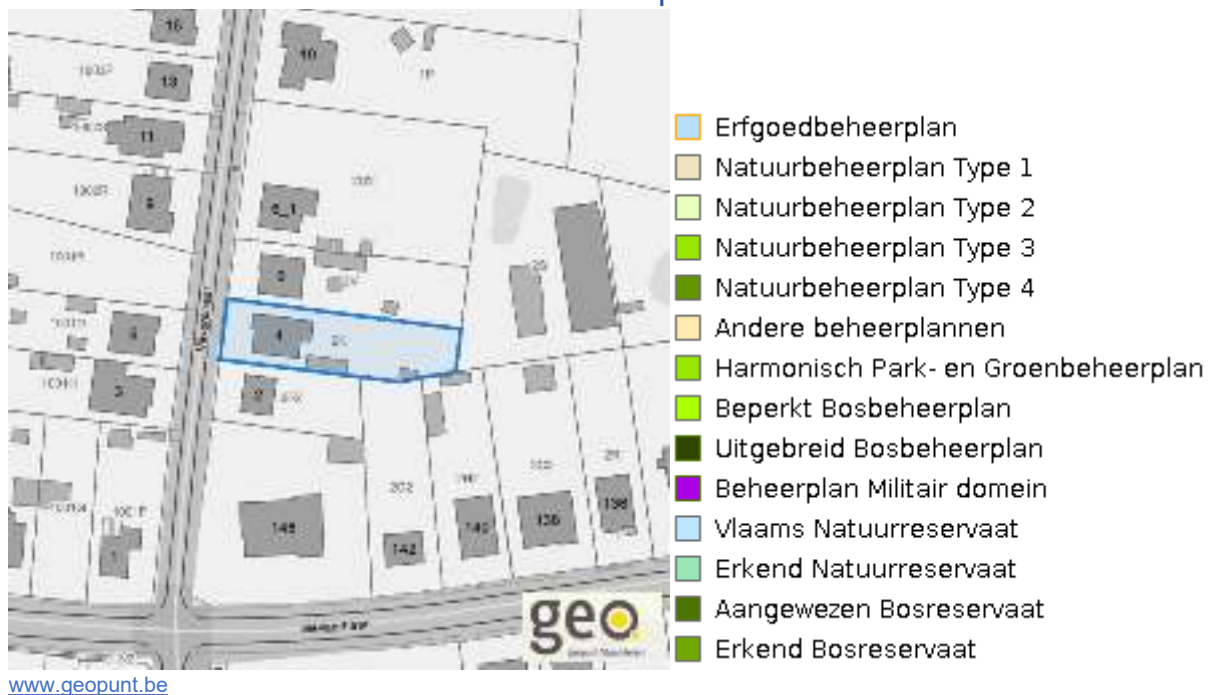
Dossier: 24-02-0883/001

Vijverstraat 4, 2260 Westerlo

### Jachtterreinen



### Natuurbeheerplannen

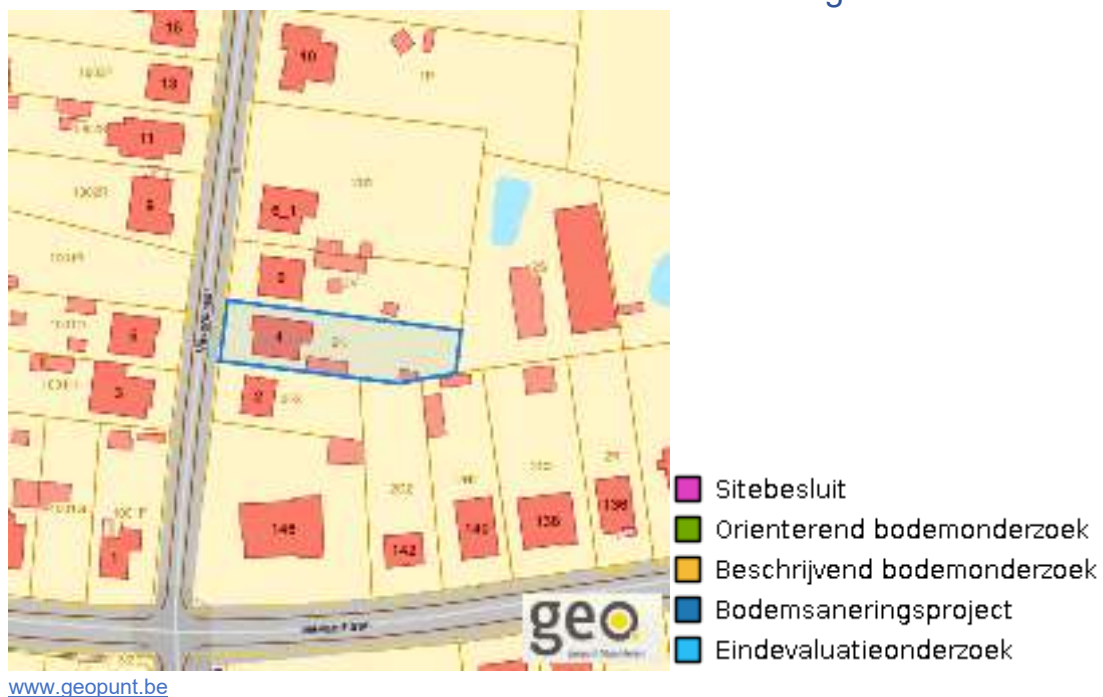


Dossier: 24-02-0883/001



Vijverstraat 4, 2260 Westerlo

## Bodemonderzoeken en saneringen



Dossier: 24-02-0883/001

---

*Recht van voorkoop*

---

Vlaams voorkooprecht



[www.geopunt.be](http://www.geopunt.be)

Recht van voorkoop afbakening



[www.geopunt.be](http://www.geopunt.be)

Dossier: 24-02-0883/001

---

*Detailkaarten recht van voorkoop*

---

Detailkaarten recht van voorkoop pagina 1

## Rvv: Ruimtelijke ordening



## Rvv: Vlaamse wooncode



Dossier: 24-02-0883/001

Vijverstraat 4, 2260 Westerlo

Detailkaarten recht van voorkoop pagina 2

### Rvv: Ruilverkaveling



### Rvv: Havengebieden



Dossier: 24-02-0883/001

Vijverstraat 4, 2260 Westerlo

Detailkaarten recht van voorkoop pagina 3

### Rvv: de Vlaamse waterweg



RvW de Vlaamse Waterweg nv

[www.geopunt.be](http://www.geopunt.be)

### Rvv: Complexe Projecten



Complex project Projectbesluit  
 Complex project Voorkeursbesluit

[www.geopunt.be](http://www.geopunt.be)

Dossier: 24-02-0883/001

Vijverstraat 4, 2260 Westerlo

Detailkaarten recht van voorkoop pagina 4

### Rvv: Oeverzones en overstromingsgebieden



### Rvv: Natuureservaten



Dossier: 24-02-0883/001

Vijverstraat 4, 2260 Westerlo

Detailkaarten recht van voorkoop pagina 5

### Rvv: Landinrichtingsplan en inrichtingsnota



[www.geopunt.be](http://www.geopunt.be)

### Rvv: Natuurinrichtingsprojecten



[www.geopunt.be](http://www.geopunt.be)

Dossier: 24-02-0883/001

Vijverstraat 4, 2260 Westerlo

Detailkaarten recht van voorkoop pagina 6

### Rvv: Vlaams Ecologisch Netwerk



RVV Vlaams Ecologisch Netwerk

[www.geopunt.be](http://www.geopunt.be)

### Rvv: Speciale beschermingszones natuur



RVV Speciale beschermingszone natuur

[www.geopunt.be](http://www.geopunt.be)

Dossier: 24-02-0883/001



---

*Beschermd onroerend erfgoed*

---



Dossier: 24-02-0883/001

---

*Detailkaarten beschermd onroerend erfgoed*

---

Detailkaarten beschermd onroerend erfgoed pagina 1

## Beschermd archeologische sites



■ Beschermd archeologische site

## Beschermd cultuurhistorische landschappen



■ Beschermd landschap

Dossier: 24-02-0883/001

Vijverstraat 4, 2260 Westerlo

Detailkaarten beschermd onroerend erfgoed pagina 2

### Beschermde monumenten



■ Beschermd monument

### Beschermde overgangszones



▣ Overgangszones

Dossier: 24-02-0883/001

Vijverstraat 4, 2260 Westerlo

Detailkaarten beschermd onroerend erfgoed pagina 3

### Beschermde stads en dorpsgezichten



■ Beschermd stads- en dorpsgezicht

Dossier: 24-02-0883/001

---

*Vastgestelde inventarissen*

---



Dossier: 24-02-0883/001

---

*Detailkaarten vastgestelde inventarissen*


---

Detailkaarten vastgestelde inventaris pagina 1

## Vastgestelde inventaris: Archeologische zones


 Vastgestelde afgebakende archeologische zone

## Vastgestelde inventaris: Bouwkundig erfgoed


 Item uit de vastgestelde inventaris bouwkundig erfgoed

Dossier: 24-02-0883/001

Vijverstraat 4, 2260 Westerlo

Detailkaarten vastgestelde inventaris pagina 2

### Vastgestelde inventaris: Houtige beplanting met erfgoedwaarde



■ Vastgestelde inventaris houtig erfgoed

### Vastgestelde inventaris: Historische tuinen en parken



■ Vastgestelde inventaris park en tuin

Dossier: 24-02-0883/001

Vijverstraat 4, 2260 Westerlo

Detailkaarten vastgestelde inventaris pagina 3

### Vastgestelde inventaris: Relicten landschapsatlas



Single symbol

Dossier: 24-02-0883/001



---

*Wetenschappelijke inventarissen*

---



Dossier: 24-02-0883/001

---

*Detailkaarten wetenschappelijke inventarissen*

---

Detailkaarten wetenschappelijke inventarissen pagina 1

**Bouwkundige elementen**

element

**Archeologische gehelen**

geheel

Dossier: 24-02-0883/001

Vijverstraat 4, 2260 Westerlo

Detailkaarten wetenschappelijke inventarissen pagina 2

### Landschappelijke elementen



✓ element

### Landschappelijke gehelen



☑ geheel

Dossier: 24-02-0883/001

*Unesco werelderfgoed*



---

*Detailkaarten Unesco werelderfgoed*

---

## Unesco: Bufferzones



UNESCO Werelderfgoed

## Unesco: Kernzones



UNESCO Werelderfgoed

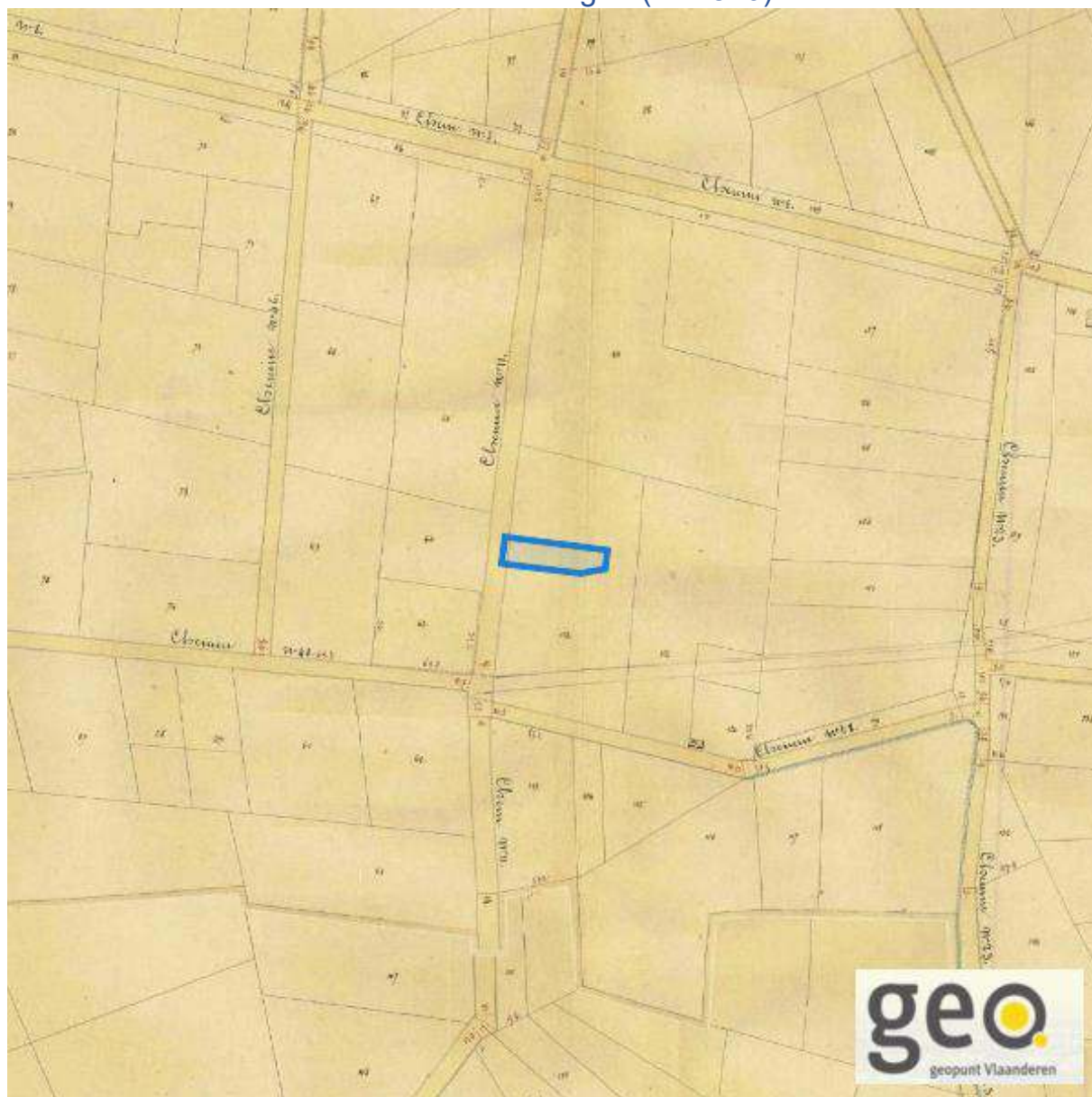
Dossier: 24-02-0883/001

---

*Historische kaarten*

---

Atlas der Buurtwegen (ca 1840)



[www.geopunt.be](http://www.geopunt.be)

Dossier: 24-02-0883/001

Document: DC à la carte - VLANED - DC  
Kaarten: 02/07/2024 - puziev162t8mnsquj2f7as10q4im8nsnt36bl56z

---

 Wonen
 

---

## Woningkwaliteit



- Woningen met een conformiteitsattest
- Panden met een herstellenvordering
- Vlaamse inventaris van ongeschikte en onbewoonbare woningen

[www.geopunt.be](http://www.geopunt.be)

## Conformiteitsattest gemeente beperkte duurtijd



Conformiteitsattest beperkte duurtijd

- Nee
- Ja

[www.geopunt.be](http://www.geopunt.be)

Dossier: 24-02-0883/001

Vijverstraat 4, 2260 Westerlo

### Conformiteitsattest gemeente verplicht



Dossier: 24-02-0883/001