

# DC à la carte



---

*13049D0995/00K003*

---

Locatie  
Omgeving  
Kadaster  
Gewestplan  
Water  
Natuur  
Recht van voorkoop  
Beschermd onroerend erfgoed  
Vastgestelde inventarissen  
Wetenschappelijke inventarissen  
Unesco werelderfgoed  
Historische kaarten  
Wonen

Dossier: 26-02-2146/001

---

*Locatie*

---



Dossier: 26-02-2146/001

Document: DC à la carte - VLANED - DC  
Kaarten: 04/03/2026 - oanb5s152dff6akpius0szrw3phr60s37e3iirt3

---

Omgeving

---



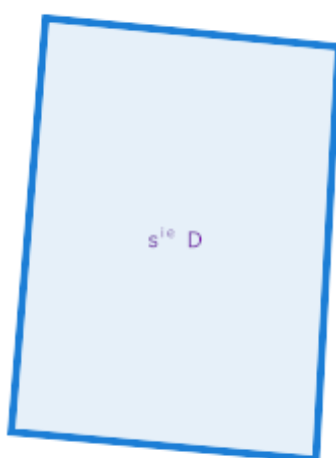
Dossier: 26-02-2146/001

---

*Kadaster*

---

Meest recente toestand




[eservices.minfin.fgov.be](https://eservices.minfin.fgov.be)

Dossier: 26-02-2146/001

Document: DC à la carte - VLANED - DC  
Kaarten: 04/03/2026 - oanb5s152dff6akpius0szrw3phr60s37e3iirt3

## Fiscale toestand



[eservices.minfin.fgov.be](https://eservices.minfin.fgov.be)

Dossier: 26-02-2146/001

Document: DC à la carte - VLANED - DC  
Kaarten: 04/03/2026 - oanb5s152dff6akpius0szrw3phr60s37e3iirt3

---

Gewestplan

---



[www.geopunt.be](http://www.geopunt.be)  
[Gewestplan legende](#)

Dossier: 26-02-2146/001

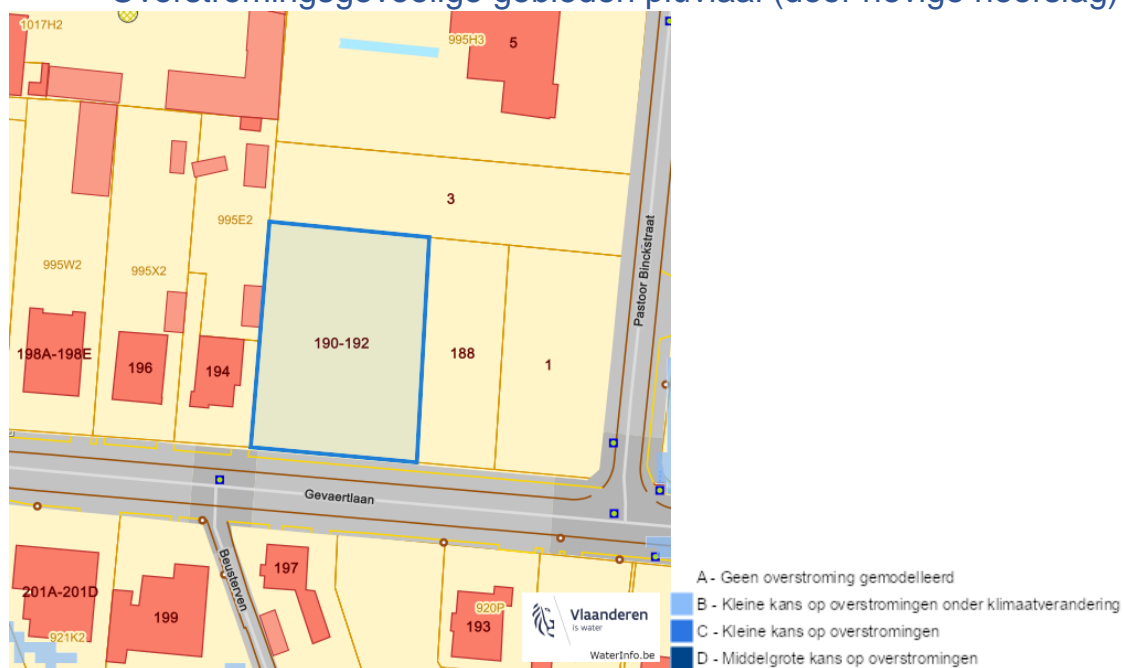
Document: DC à la carte - VLANED - DC  
Kaarten: 04/03/2026 - oanb5s152dff6akpius0szrw3phr60s37e3iirt3

---

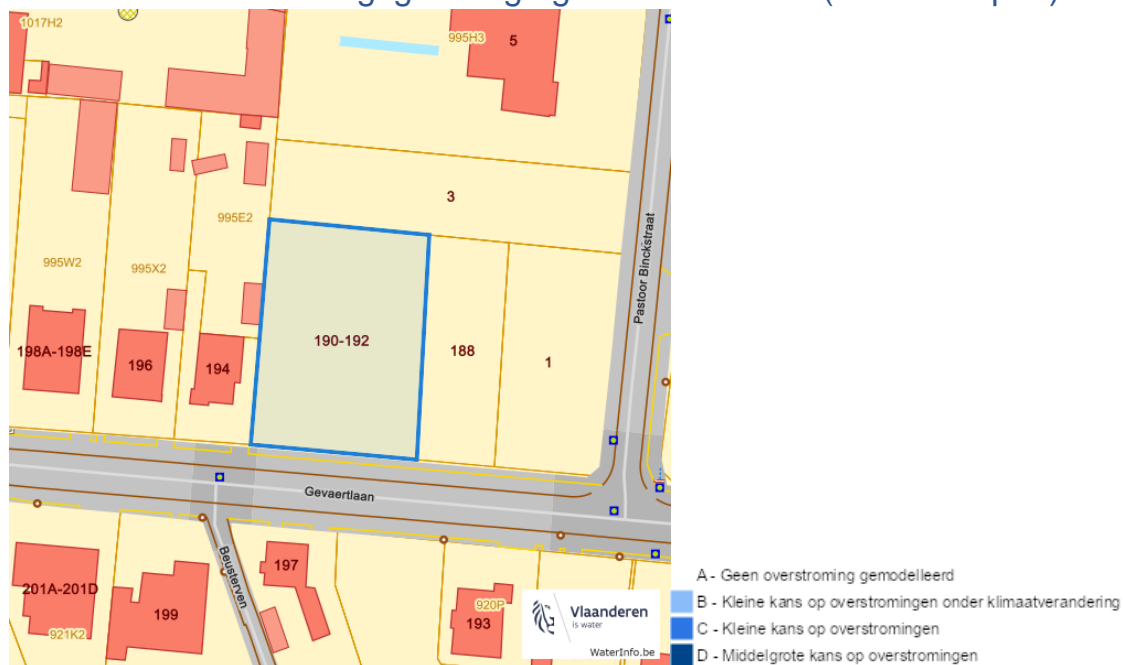
 Water
 

---

## Overstromingsgevoelige gebieden pluviaal (door hevige neerslag)

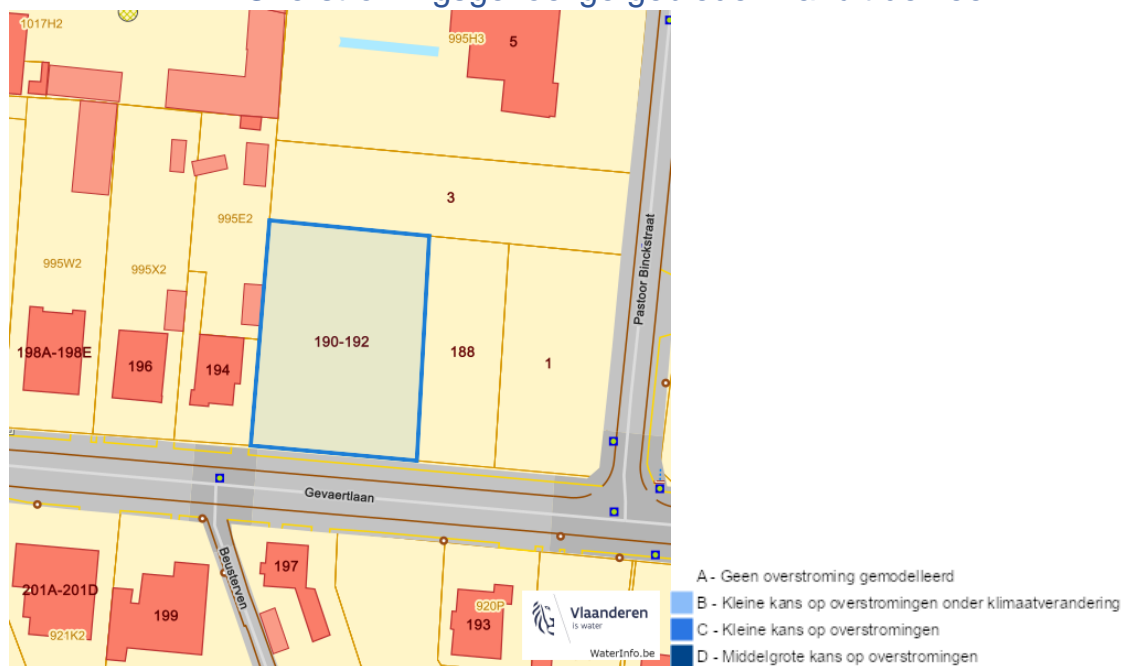


## Overstromingsgevoelige gebieden fluviaal (uit waterlopen)

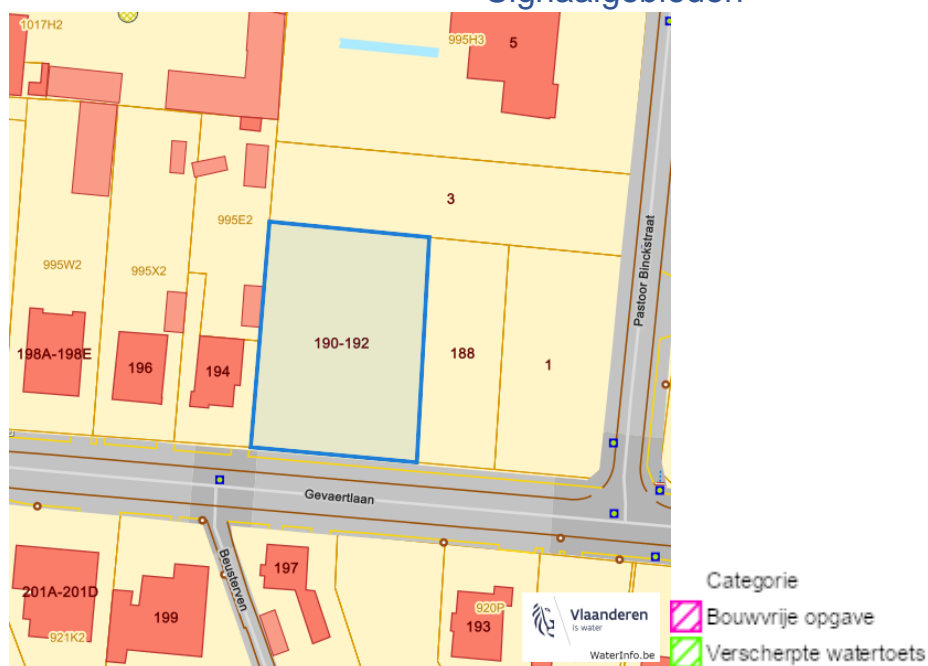


Dossier: 26-02-2146/001

## Overstromingsgevoelige gebieden vanuit de zee

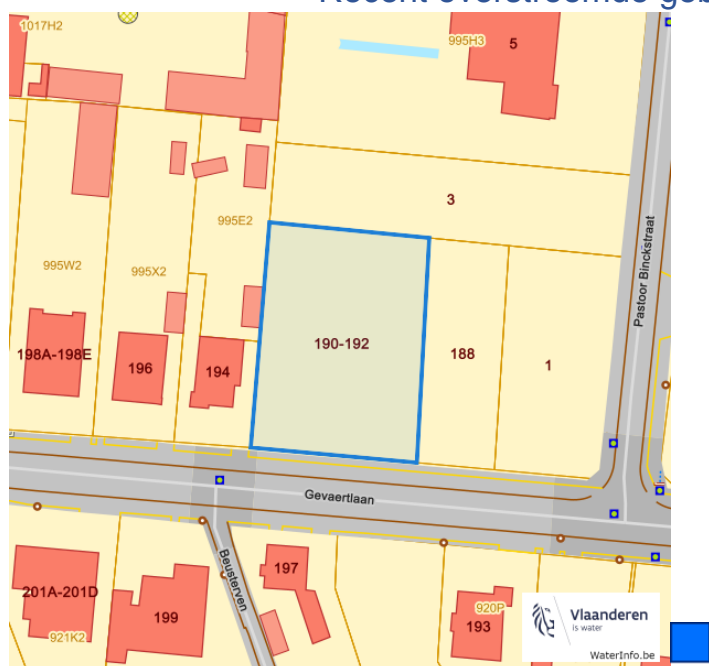


## Signaalgebieden

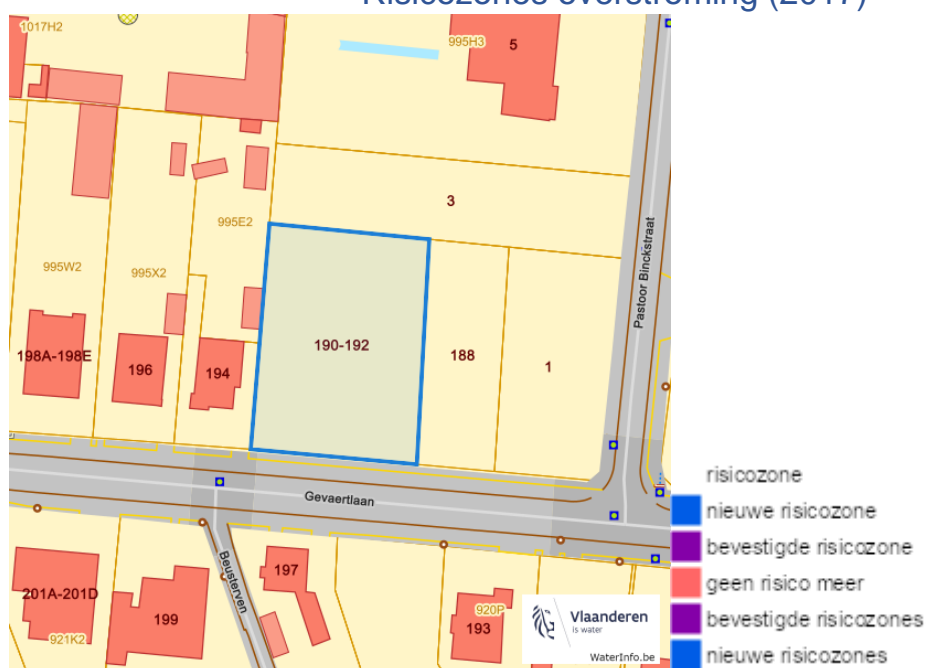


Dossier: 26-02-2146/001

## Recent overstromde gebieden (2017)

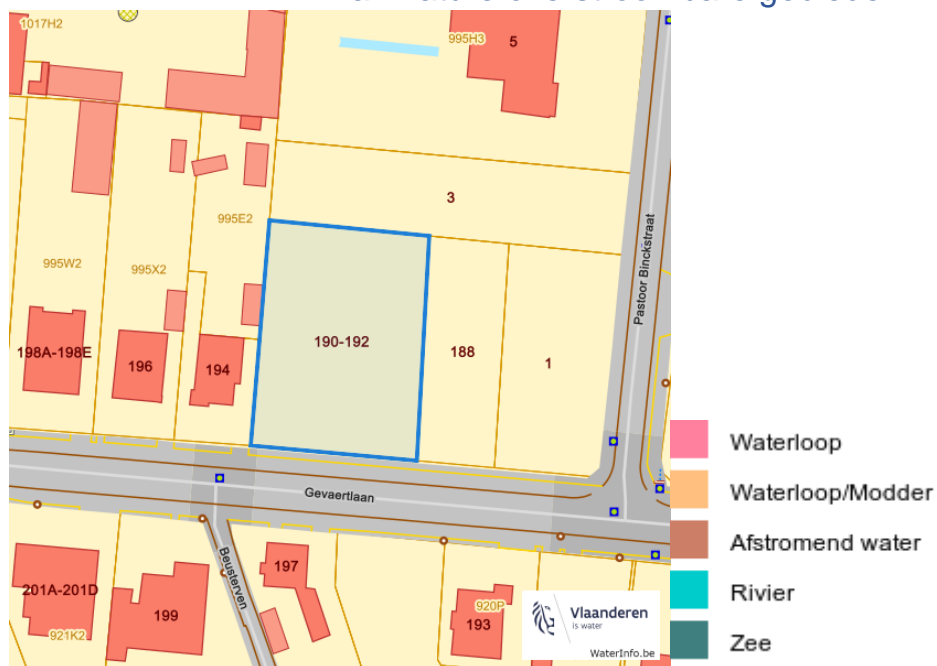


## Risicozones overstroming (2017)



Dossier: 26-02-2146/001

### Van nature overstroombare gebieden



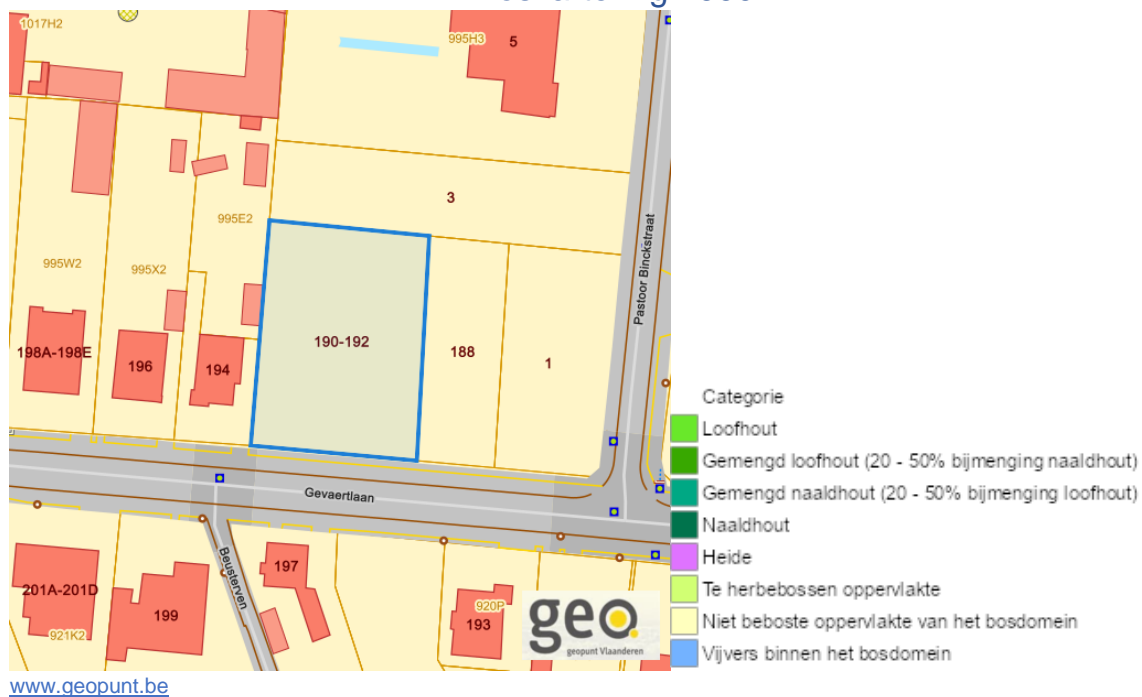
### Watergevoelige openruimtegebieden



Dossier: 26-02-2146/001



## Boskartering 1990



## Digitale boswijzer 2021



Dossier: 26-02-2146/001

## Digitale boswijzer 2018



## Digitale boswijzer 2015

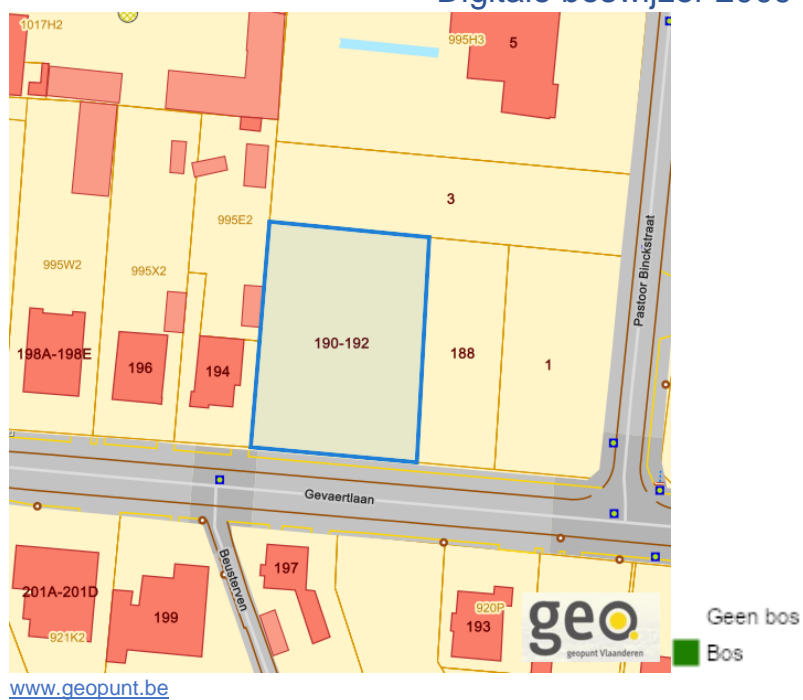


Dossier: 26-02-2146/001

## Digitale boswijzer 2012

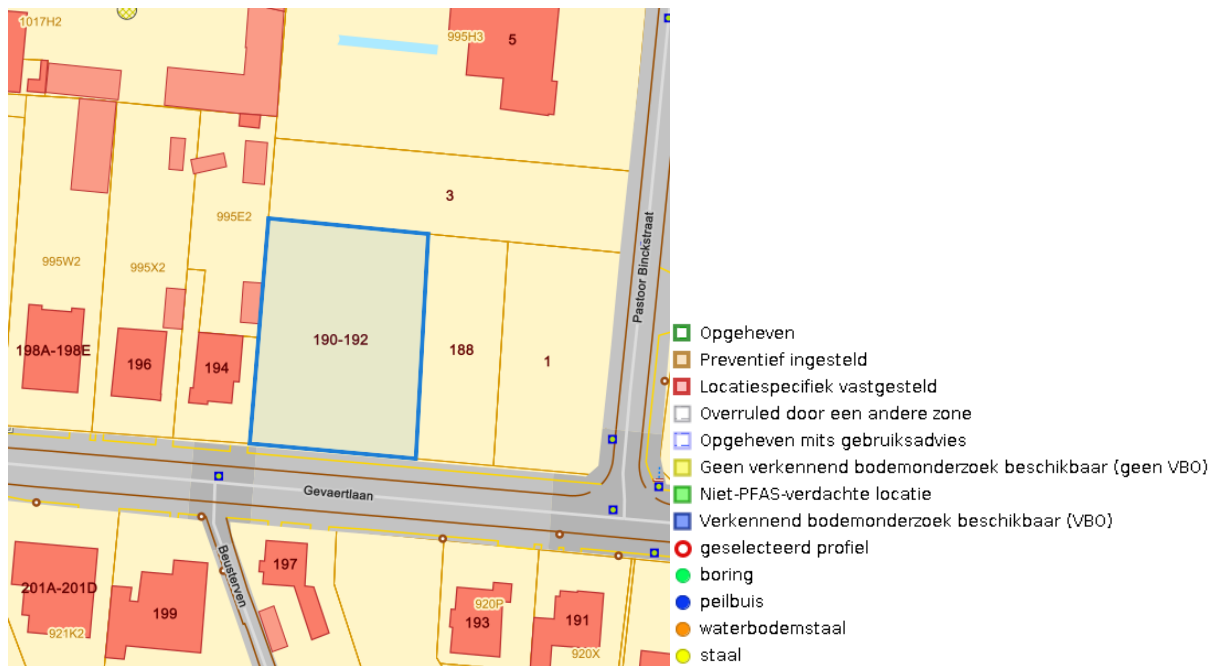


## Digitale boswijzer 2009

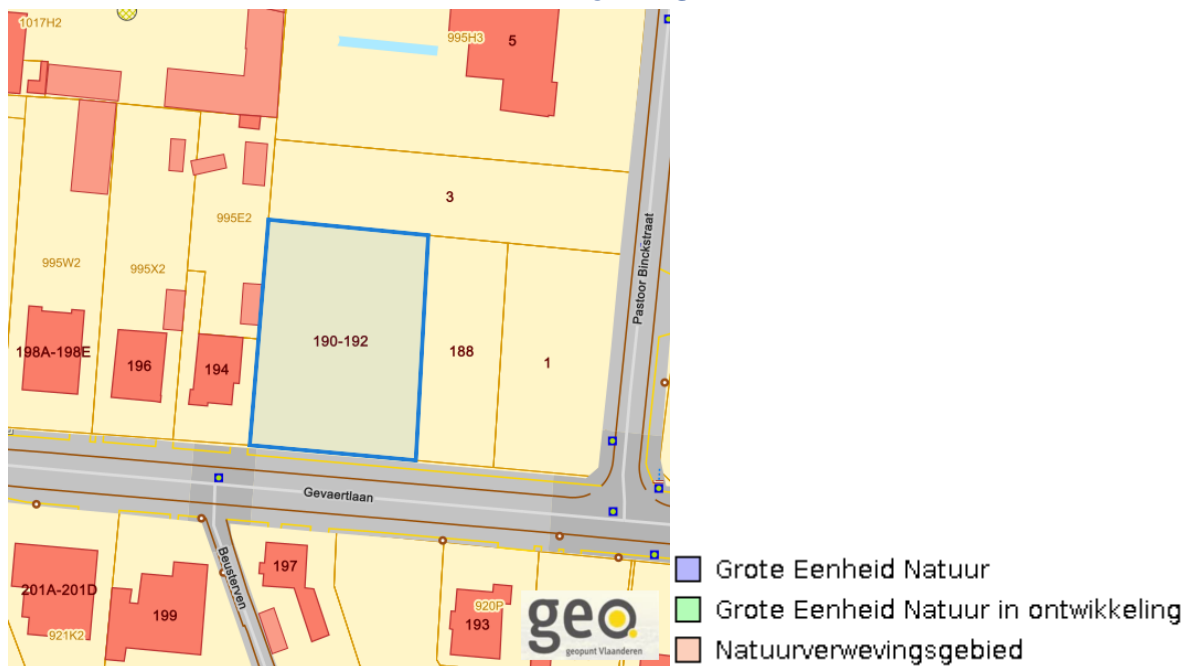


Dossier: 26-02-2146/001

### PFAS



### VEN en IVON



[www.geopunt.be](http://www.geopunt.be)

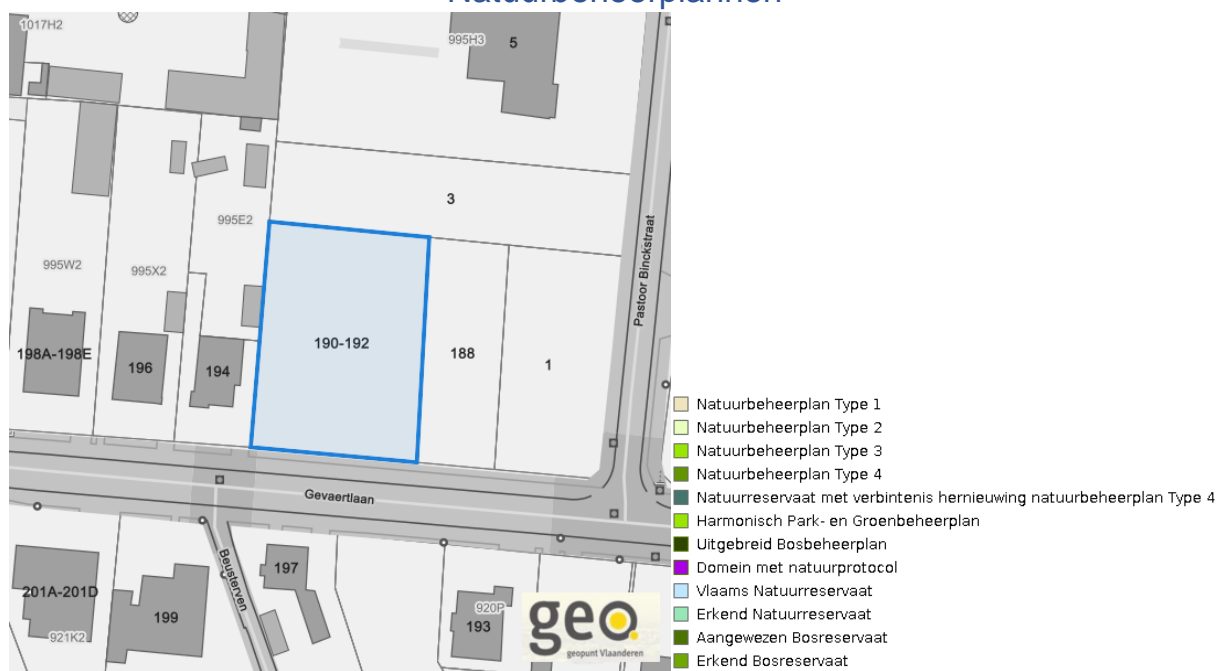
Dossier: 26-02-2146/001

## Jachtterreinen



[www.geopunt.be](http://www.geopunt.be)

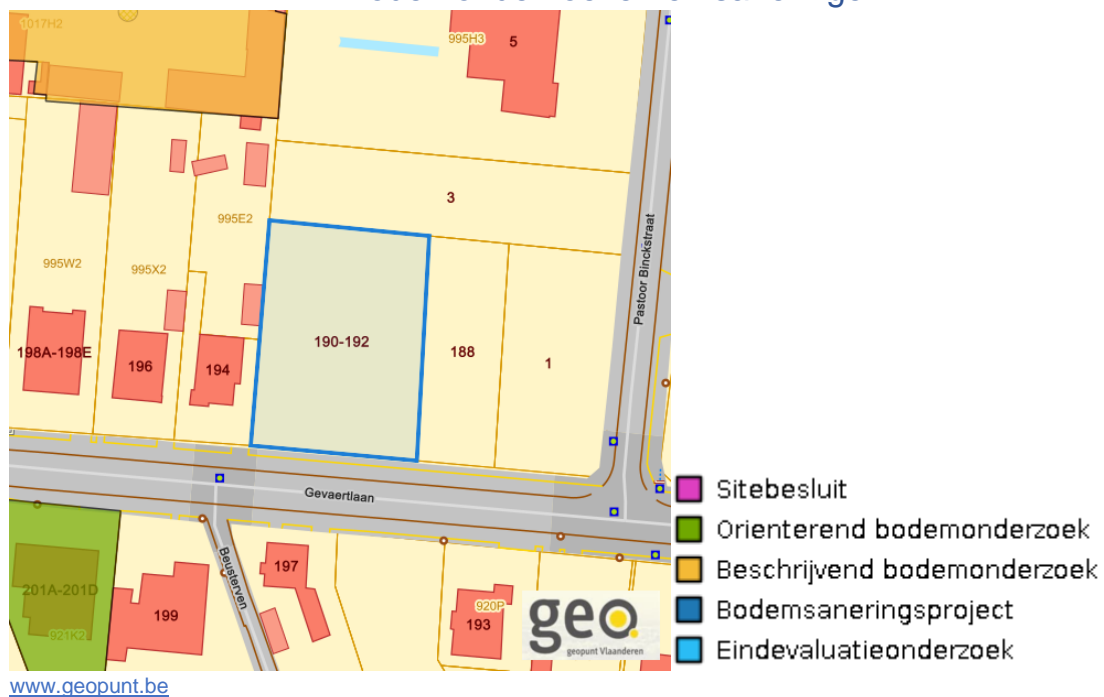
## Natuurbeheerplannen



[www.geopunt.be](http://www.geopunt.be)

Dossier: 26-02-2146/001

## Bodemonderzoeken en saneringen



Dossier: 26-02-2146/001

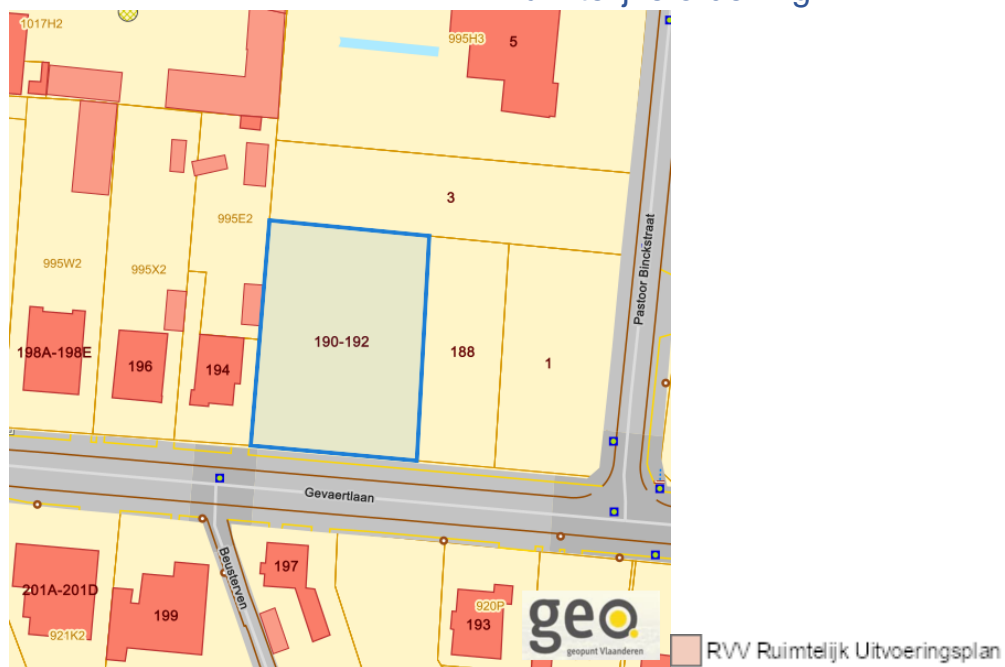


---

*Detailkaarten recht van voorkoop*

---

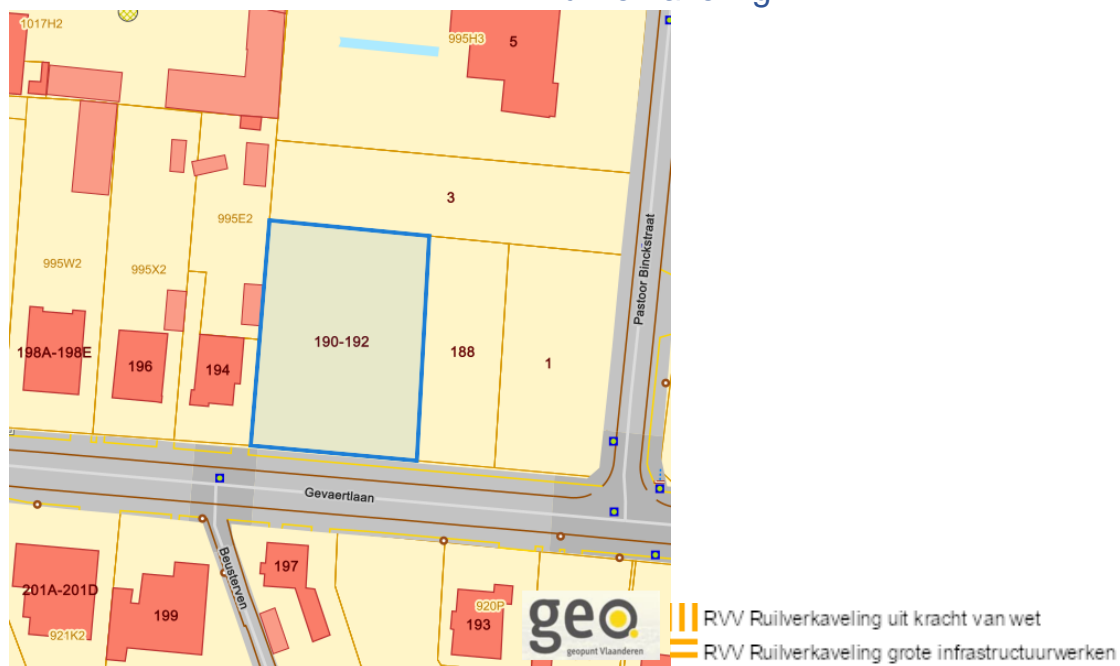
Detailkaarten recht van voorkoop pagina 1

**Rvv: Ruimtelijke ordening**[www.geopunt.be](http://www.geopunt.be)

Dossier: 26-02-2146/001

Detailkaarten recht van voorkoop pagina 2

### Rvv: Ruilverkaveling



[www.geopunt.be](http://www.geopunt.be)

### Rvv: Havengebieden



[www.geopunt.be](http://www.geopunt.be)

Dossier: 26-02-2146/001

Detailkaarten recht van voorkoop pagina 3

### Rvv: de Vlaamse waterweg



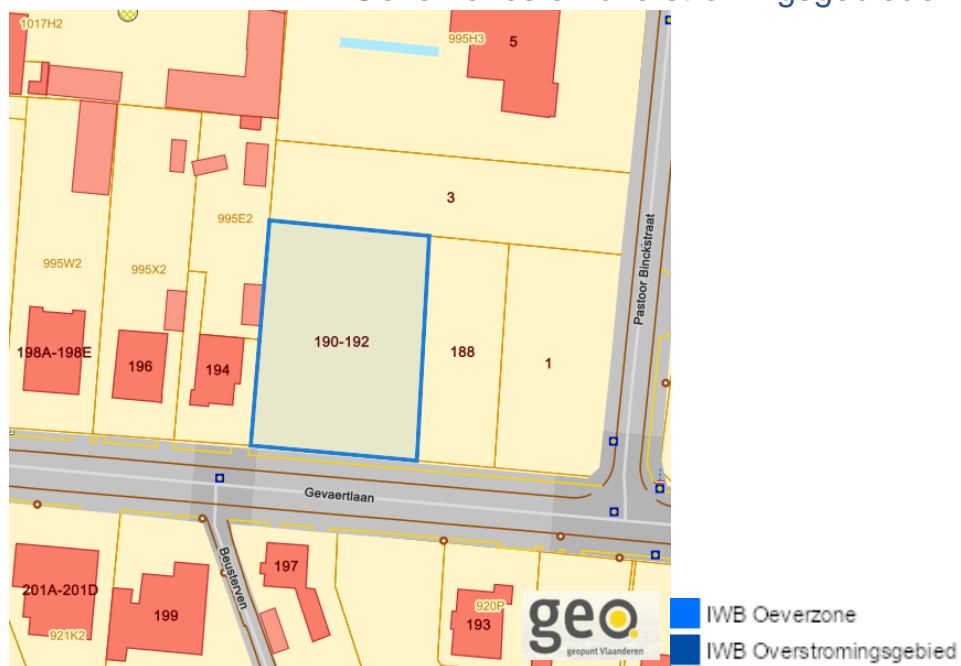
### Rvv: Complexe Projecten



Dossier: 26-02-2146/001

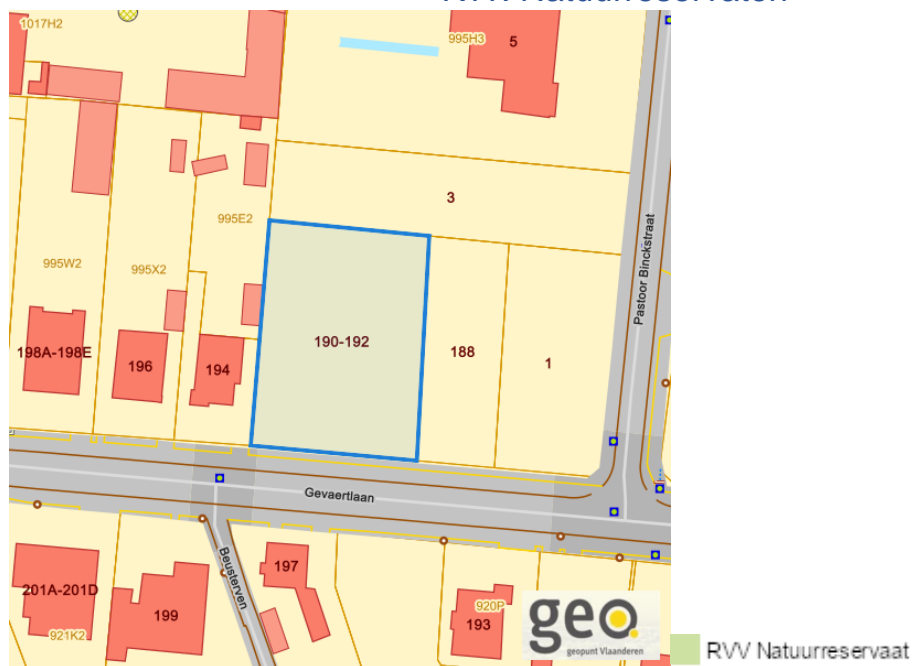
Detailkaarten recht van voorkoop pagina 4

### Rvw: Oeverzones en overstromingsgebieden



[www.geopunt.be](http://www.geopunt.be)

### Rvw: Natuureservaten



[www.geopunt.be](http://www.geopunt.be)

Dossier: 26-02-2146/001

Detailkaarten recht van voorkoop pagina 5

### Rvv: Landinrichtingsplan en inrichtingsnota



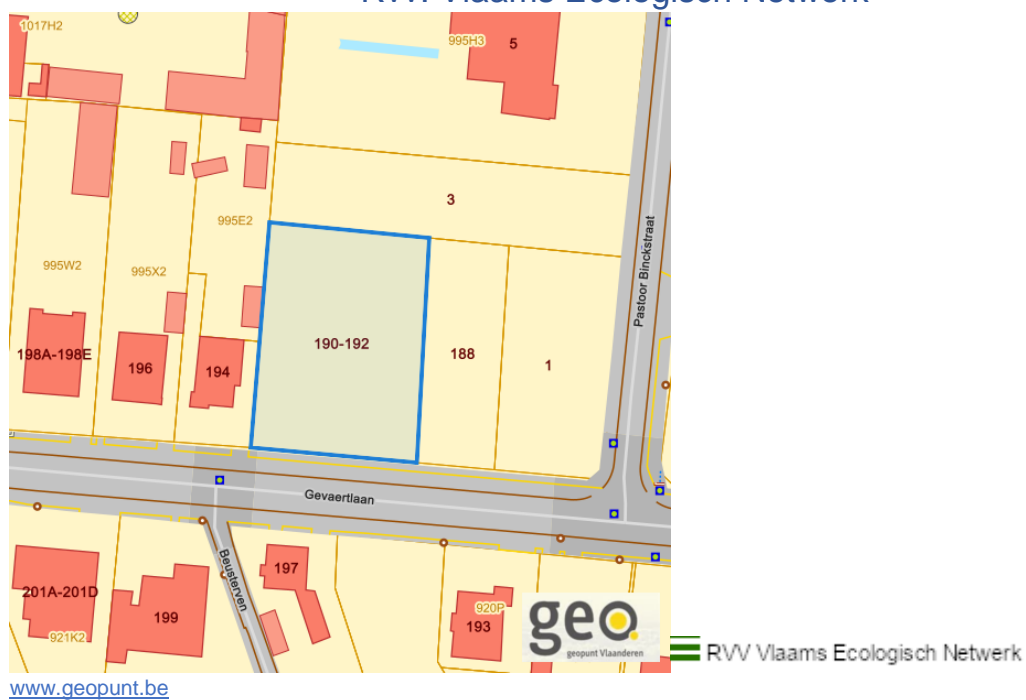
### Rvv: Natuurinrichtingsprojecten



Dossier: 26-02-2146/001

Detailkaarten recht van voorkoop pagina 6

### Rvv: Vlaams Ecologisch Netwerk



### Rvv: Speciale beschermingszones natuur

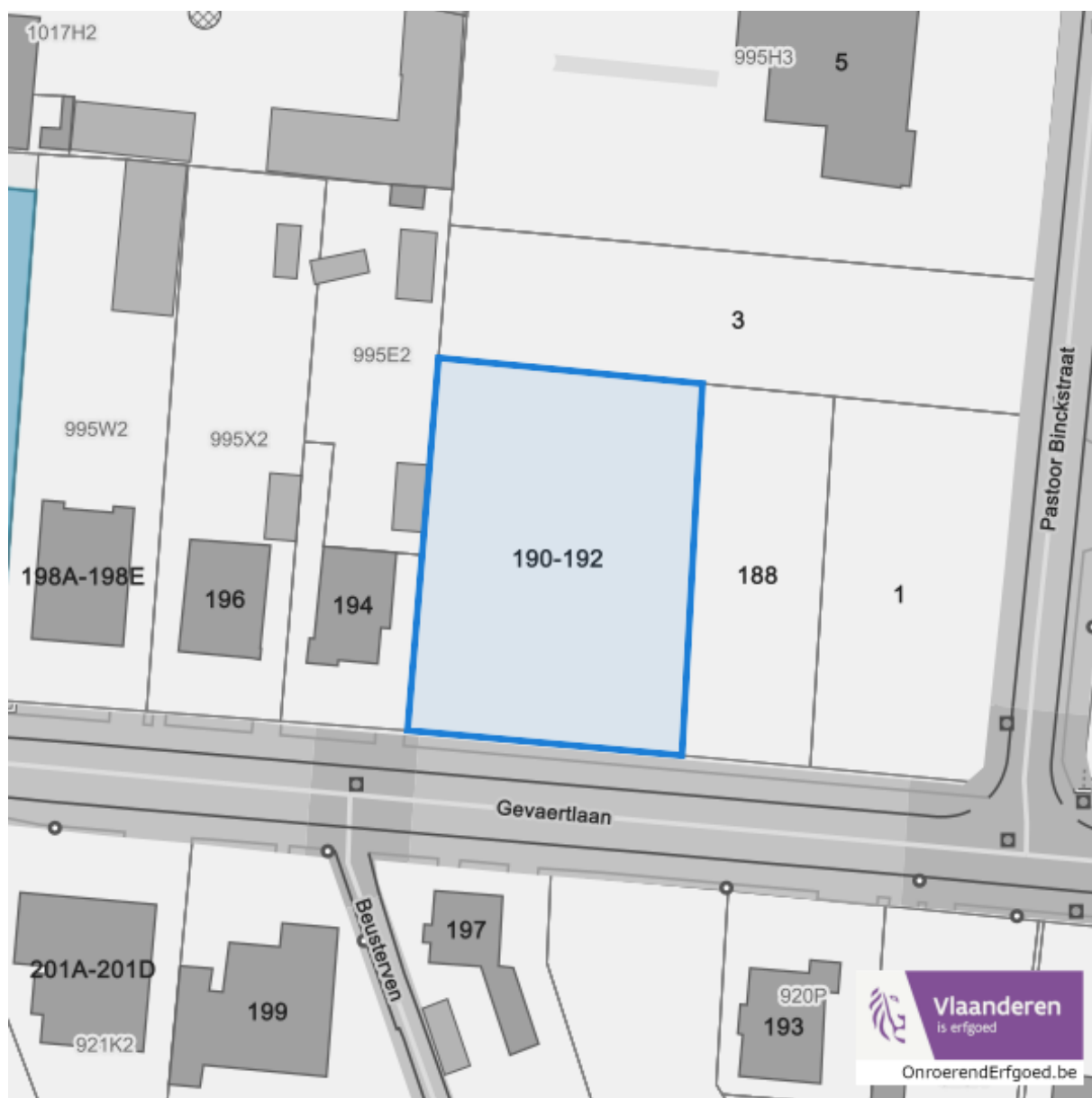


Dossier: 26-02-2146/001

---

Beschermd onroerend erfgoed

---



Dossier: 26-02-2146/001

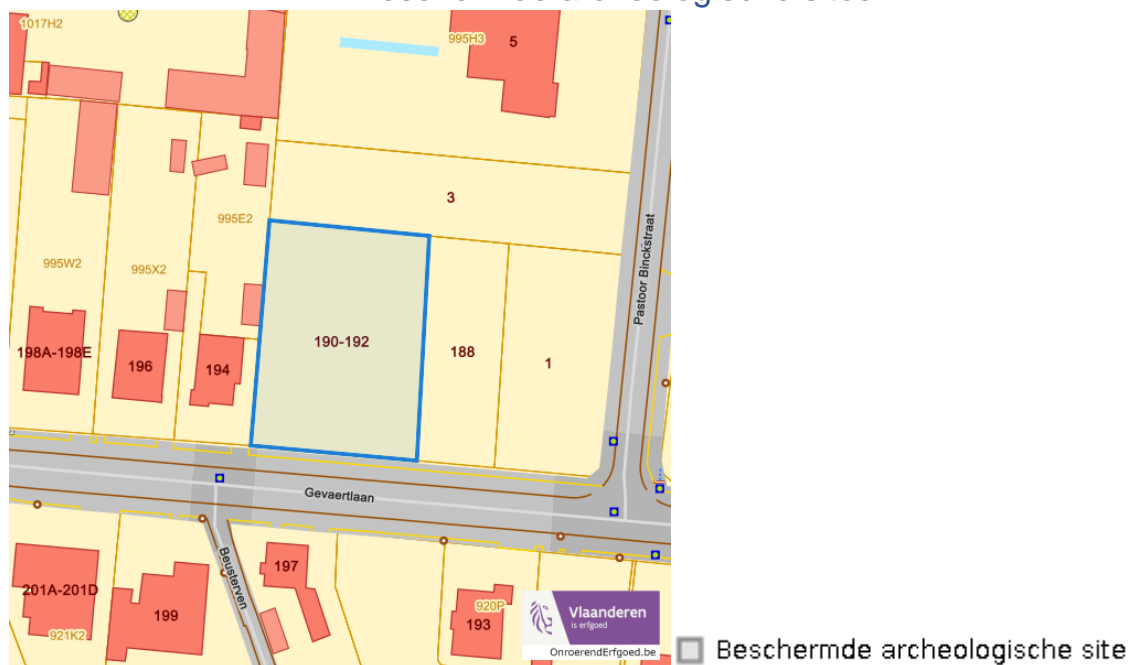
---

*Detailkaarten beschermd onroerend erfgoed*

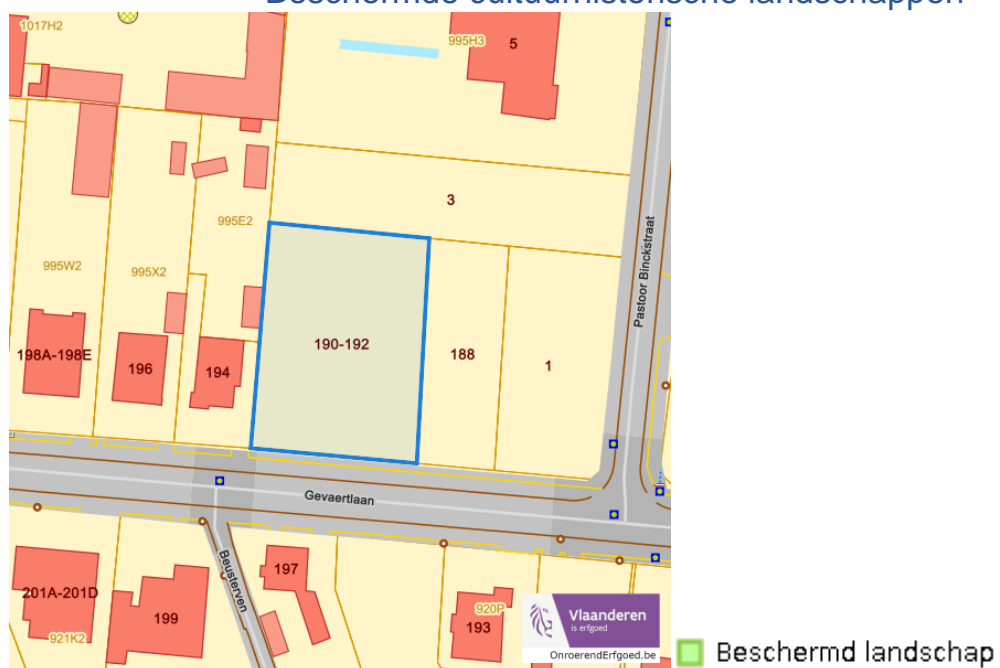

---

Detailkaarten beschermd onroerend erfgoed pagina 1

## Beschermd archeologische sites



## Beschermd cultuurhistorische landschappen



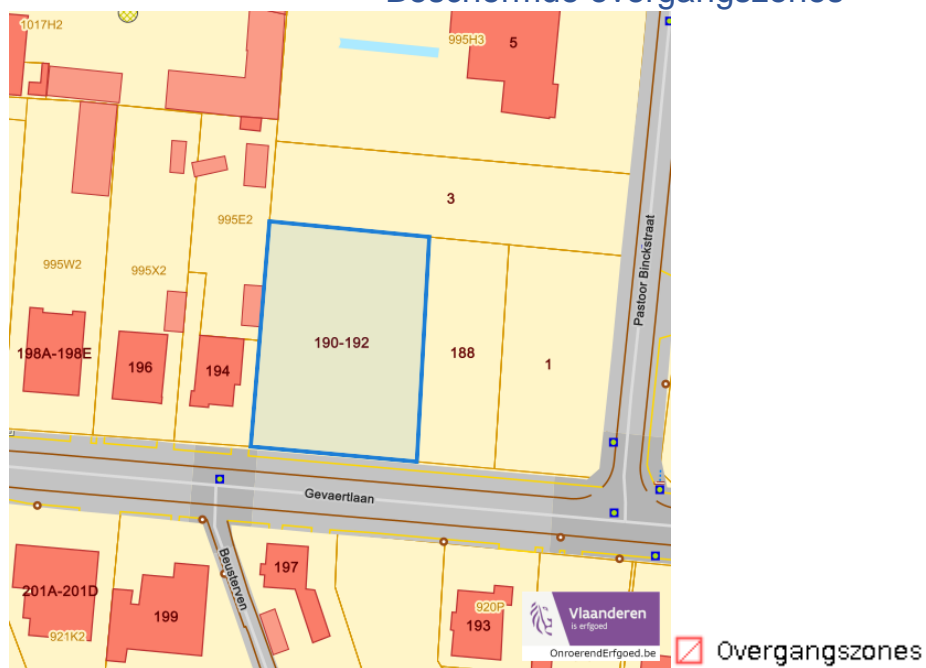
Dossier: 26-02-2146/001

## Detailkaarten beschermd onroerend erfgoed pagina 2

## Beschermd monumenten



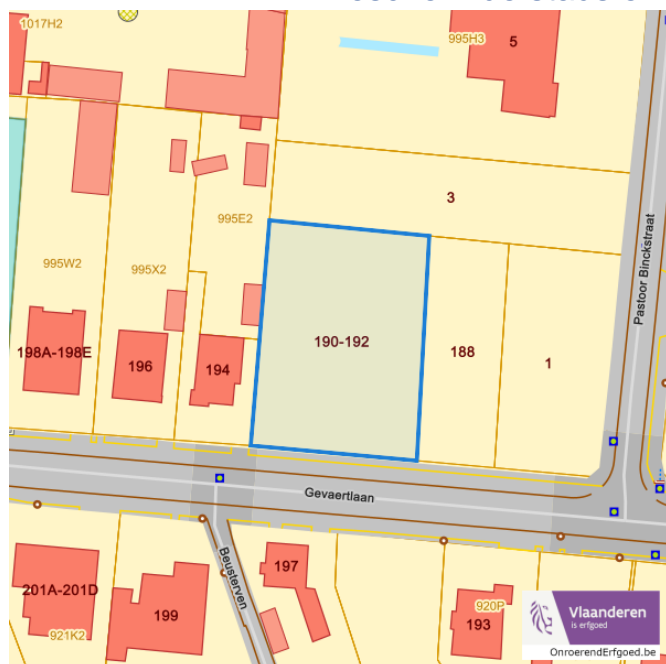
## Beschermd overgangszones



Dossier: 26-02-2146/001

## Detailkaarten beschermd onroerend erfgoed pagina 3

## Beschermd stads en dorpsgezichten



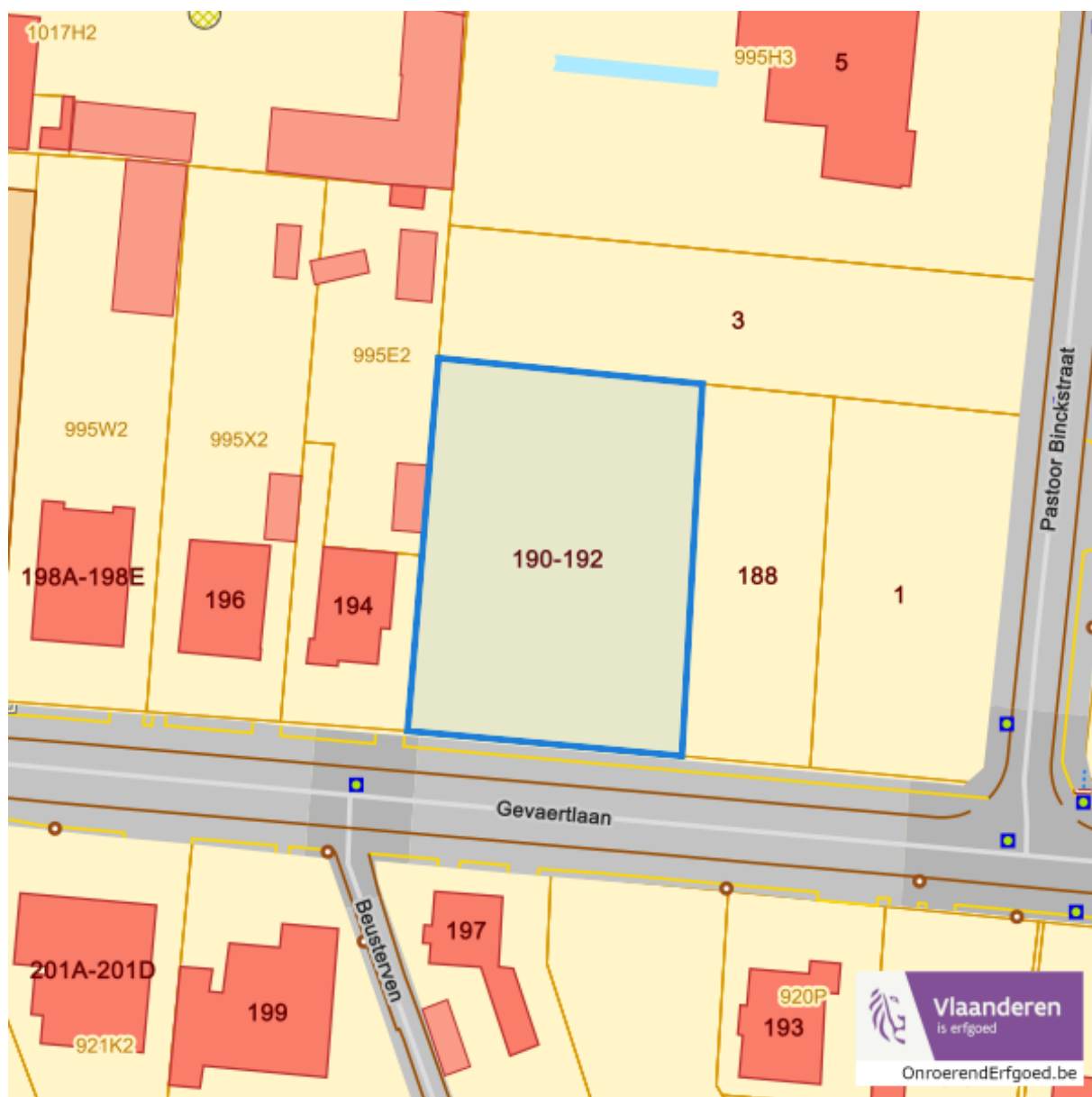
■ Beschermd stads- en dorpsgezicht

Dossier: 26-02-2146/001

---

Vastgestelde inventarissen

---

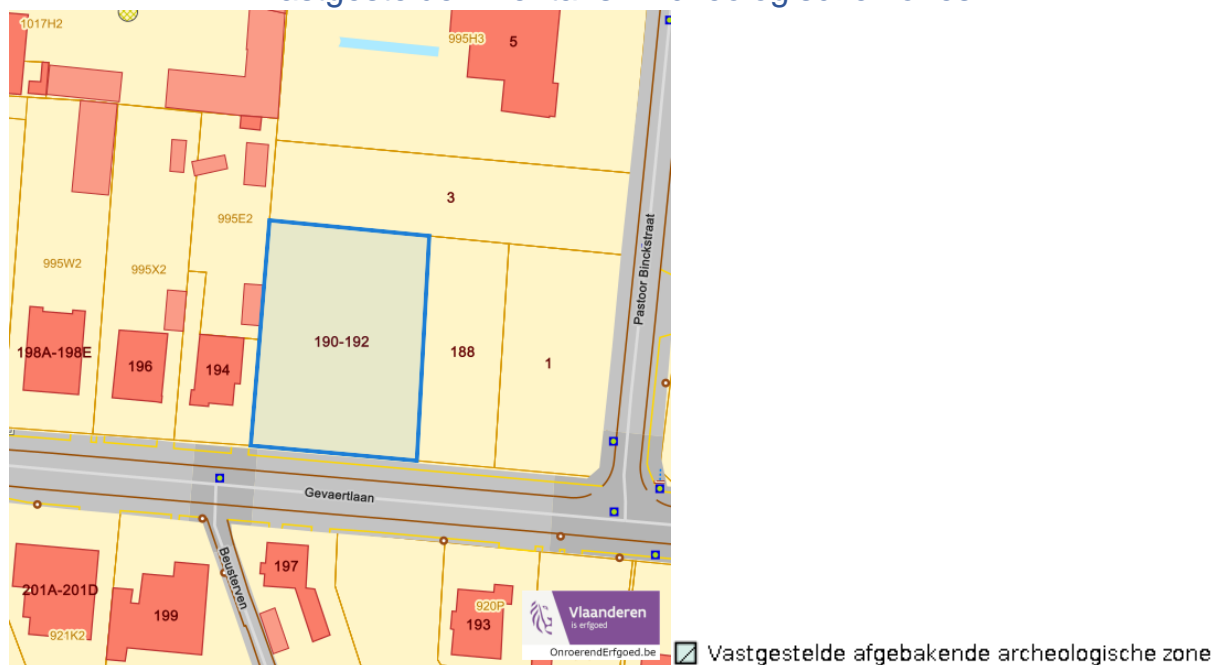


Dossier: 26-02-2146/001

## Detailkaarten vastgestelde inventarissen

Detailkaarten vastgestelde inventaris pagina 1

### Vastgestelde inventaris: Archeologische zones



### Vastgestelde inventaris: Bouwkundig erfgoed



Dossier: 26-02-2146/001

Detailkaarten vastgestelde inventaris pagina 2

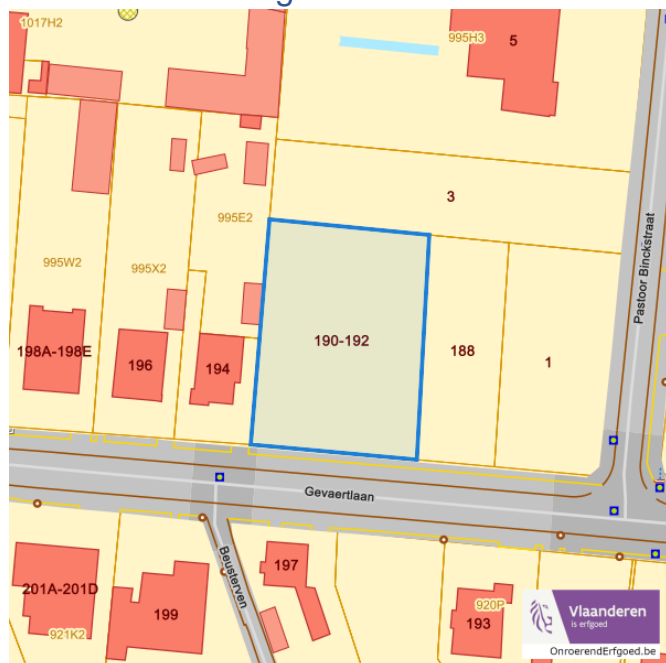
### Vastgestelde inventaris: Houtige beplanting met erfgoedwaarde

%vastgestelde\_inventaris\_houtige\_beplanting\_met\_erfgoedwaarde

scale=55%%vastgestelde\_inventaris\_houtige\_beplanting\_met\_erfgoedwaarde\_legend

scale=45%

### Vastgestelde inventaris: Historische tuinen en parken

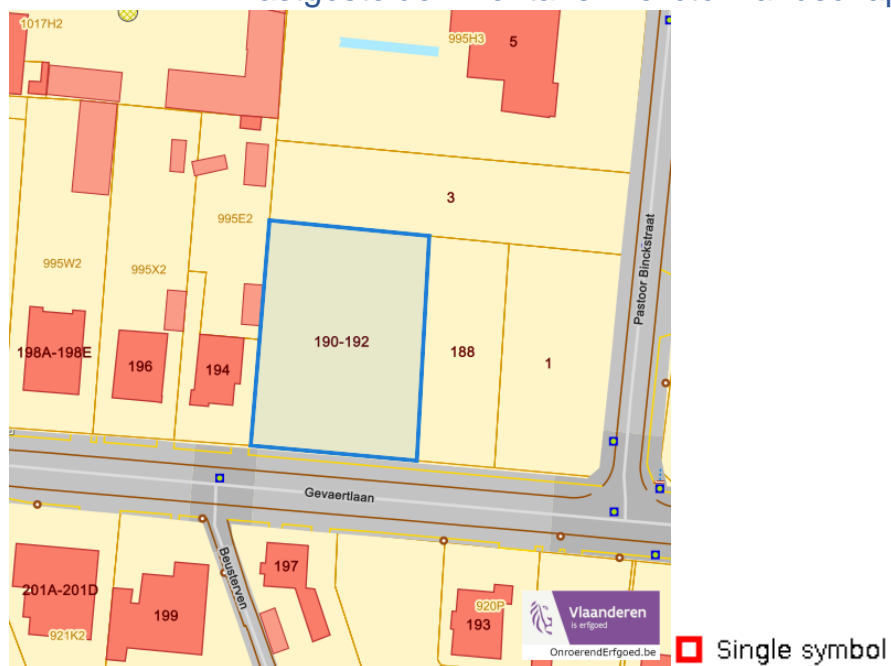


■ Vastgestelde inventaris park en tuin

Dossier: 26-02-2146/001

Detailkaarten vastgestelde inventaris pagina 3

### Vastgestelde inventaris: Relicten landschapsatlas

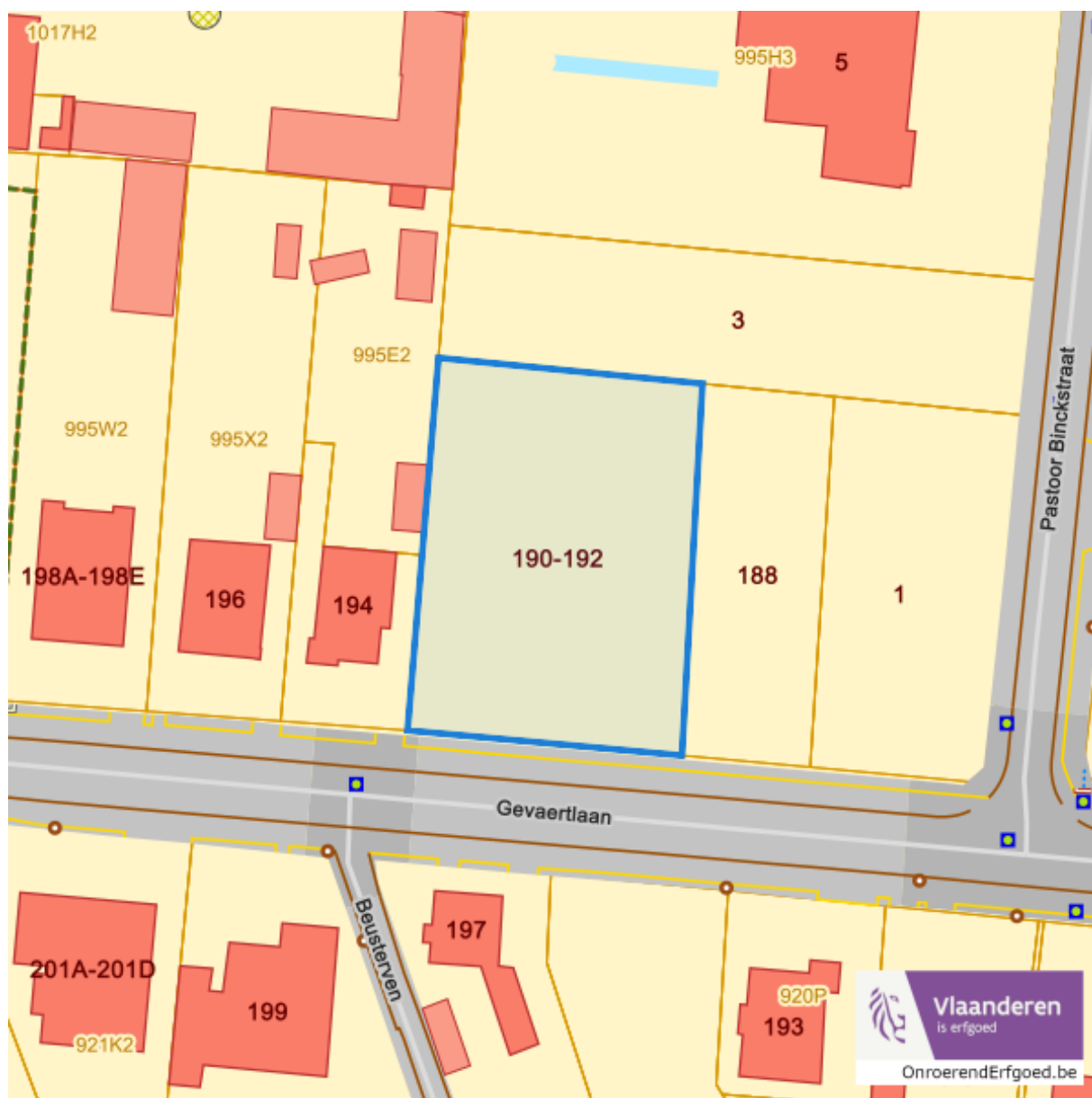


Dossier: 26-02-2146/001

---

Wetenschappelijke inventarissen

---



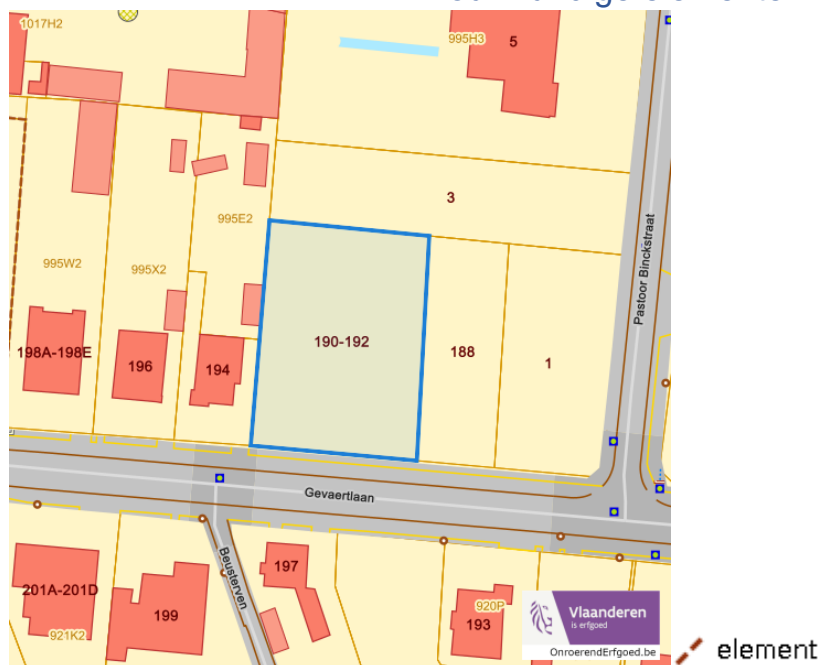
Dossier: 26-02-2146/001

---

*Detailkaarten wetenschappelijke inventarissen*

---

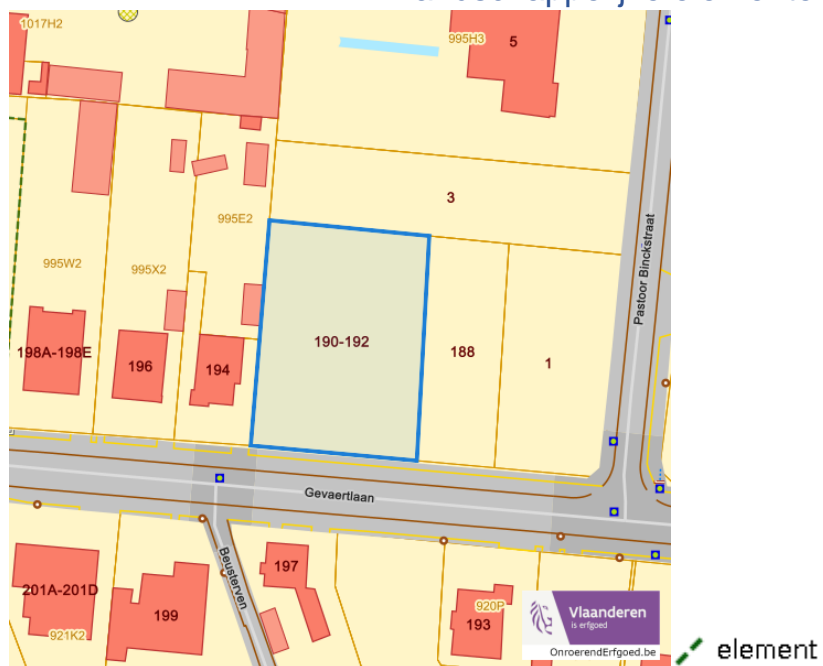
Detailkaarten wetenschappelijke inventarissen pagina 1

**Bouwkundige elementen****Archeologische gehelen**

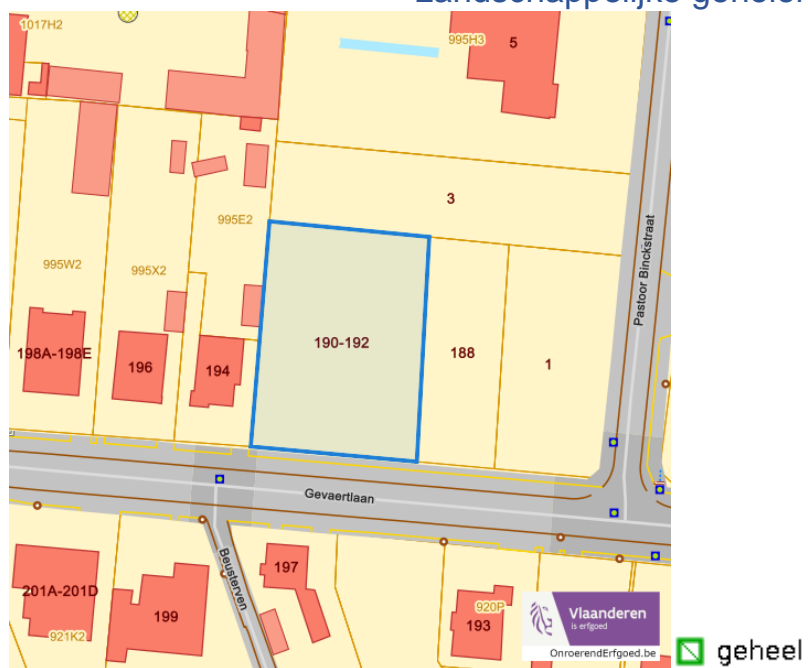
Dossier: 26-02-2146/001

## Detailkaarten wetenschappelijke inventarissen pagina 2

## Landschappelijke elementen



## Landschappelijke gehelen

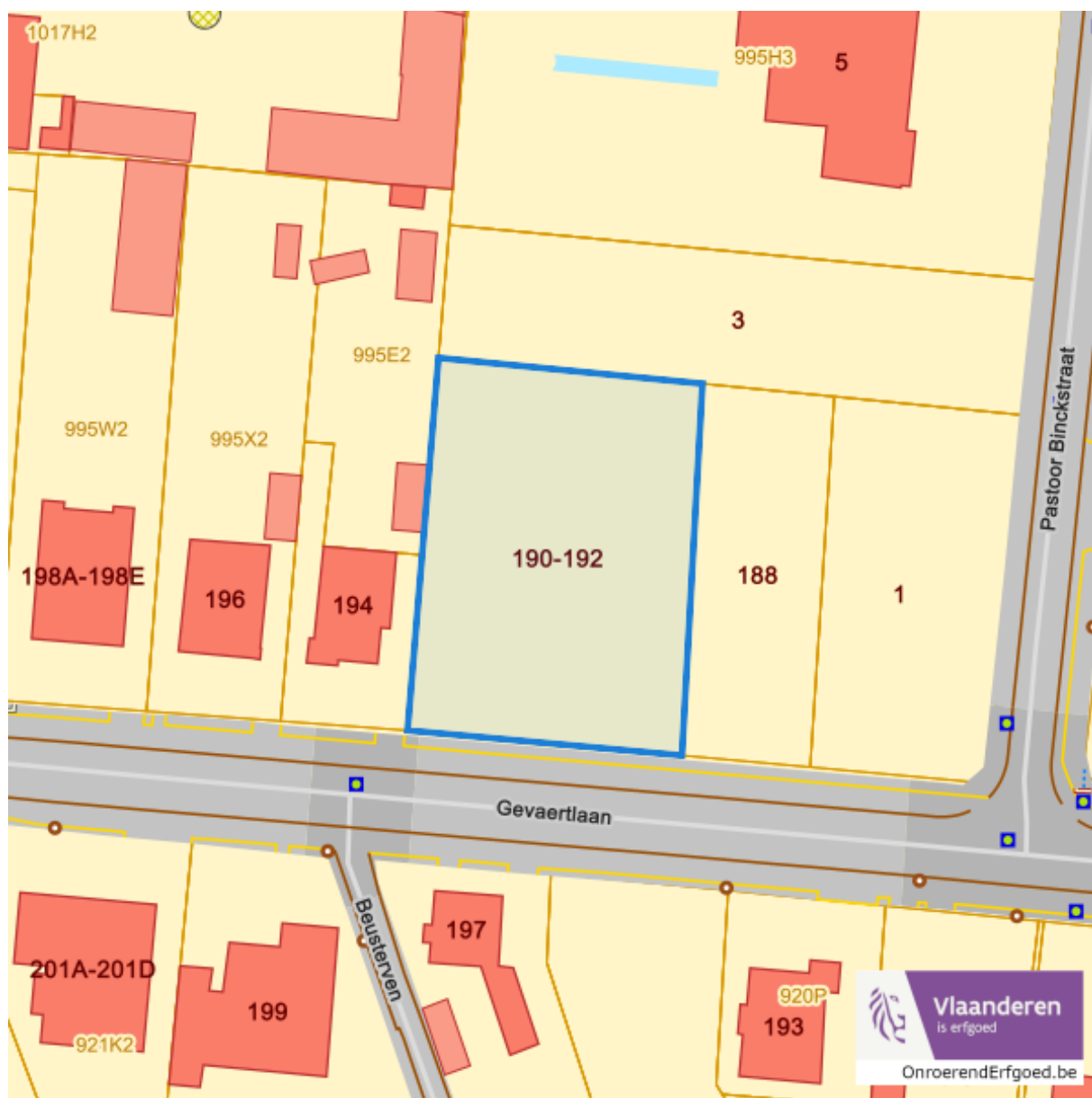


Dossier: 26-02-2146/001

---

*Unesco werelderfgoed*

---

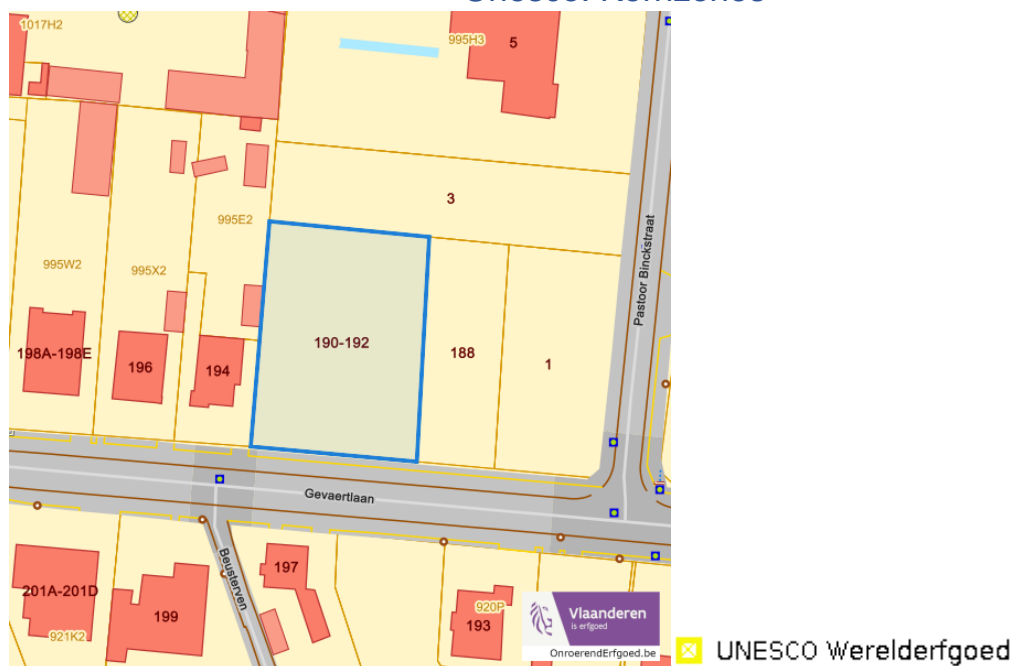


Dossier: 26-02-2146/001

---

*Detailkaarten Unesco werelderfgoed*

---

**Unesco: Bufferzones****Unesco: Kernzones**

Dossier: 26-02-2146/001

---

*Historische kaarten*

---

## Atlas der Buurtwegen (ca 1840)



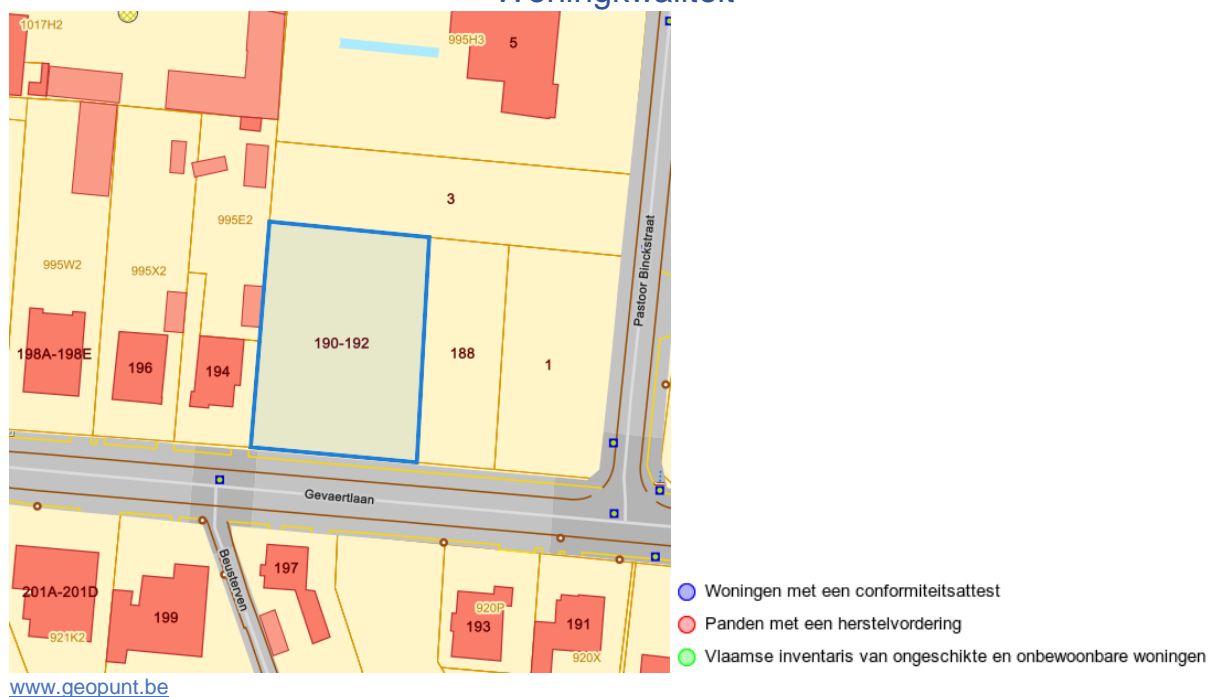
[www.geopunt.be](http://www.geopunt.be)

Dossier: 26-02-2146/001

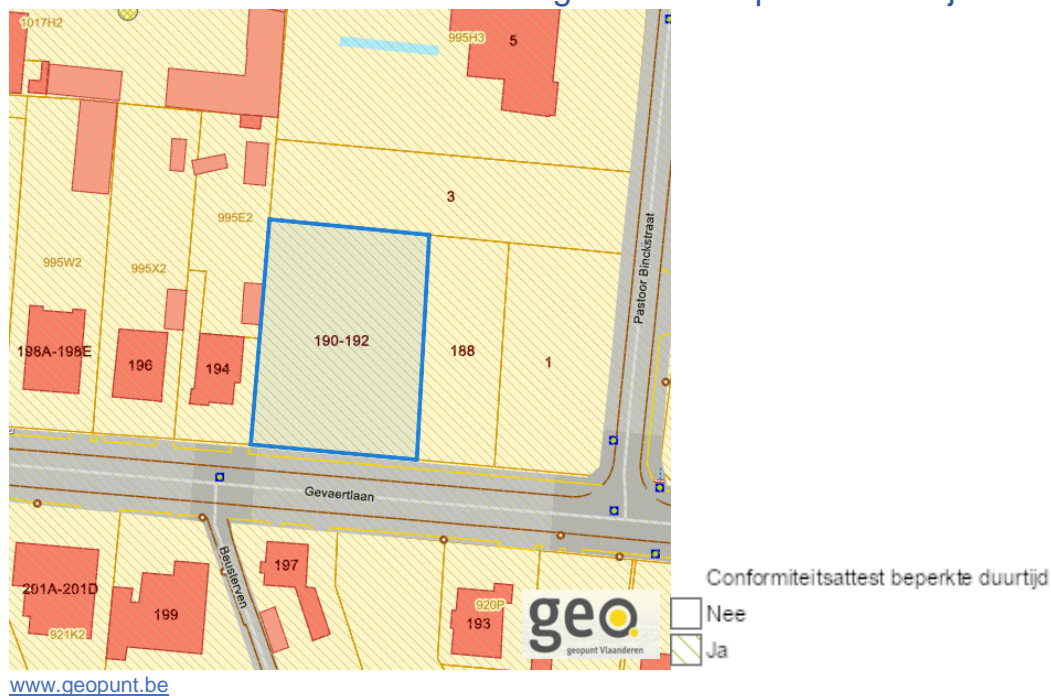
Document: DC à la carte - VLANED - DC  
Kaarten: 04/03/2026 - oanb5s152dff6akpius0szrw3phr60s37e3iirt3

## Wonen

### Woningkwaliteit



### Conformiteitsattest gemeente beperkte duurtijd



Dossier: 26-02-2146/001

## Conformiteitsattest gemeente verplicht



Dossier: 26-02-2146/001