ETUDE NOTARIALE

ACT & LEX SRL
Avenue Eugène Plasky 144 bte 1 - 1030 Schaerbeek
Tel : 02 734 50 85
info@act-lex.be

Détails de la recherche

Code dossier	240730-01
Référence	f0117c95ef5ad9688ed7
Date	26-08-2026
Référence cadastrale (CaPaKey)	21905 C 0090/02V013
Adresse approximative/localisation	Avenue Eugène Plasky 144, 1030 Schaerbeek

Table des matières

1. Plan parcellaire cadastral
2. Economie et Emploi
3. Inventaire Etat du Sol
4. Sites Natura 2000
5. Habitats Natura 2000
6. Réserves naturelles et espaces verts
7. Données hydrographiques
8. Inondation aléa et risque
9. Inondations fluviales
10. Orthophotoplan
11. Contrats de Quartiers Durables
12. Contrats de Rénovation urbaine (Programmes)
13. Zones de préemption
14. Urbanisme
15. Monuments et Sites - statut légal et Registre
16. Monuments et Sites - Atlas Archéologique
17. Monuments et Sites - Inventaire archéologique et historique
18. Monuments et Sites - Patrimoine Naturel

Légende : résultat dans la parcelle | pas de résultat dans la parcelle

Plan parcellaire cadastral

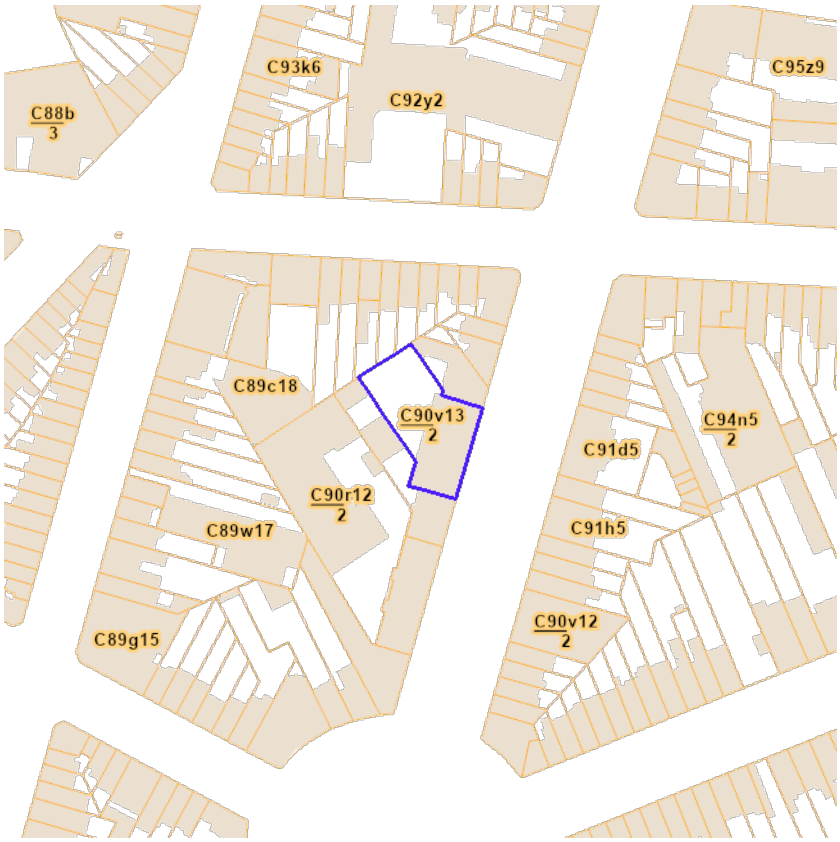

PROPRIÉTAIRE
© (26/08/2026) General Administration of the Patrimonial Documentation
WMS Cadastral Layers

PROPRIÉTAIRE
Bruxelles Economie et Emploi
Brugis WMS

PROPRIÉTAIRE
Bruxelles Environnement
Bruxelles Environnement WMS

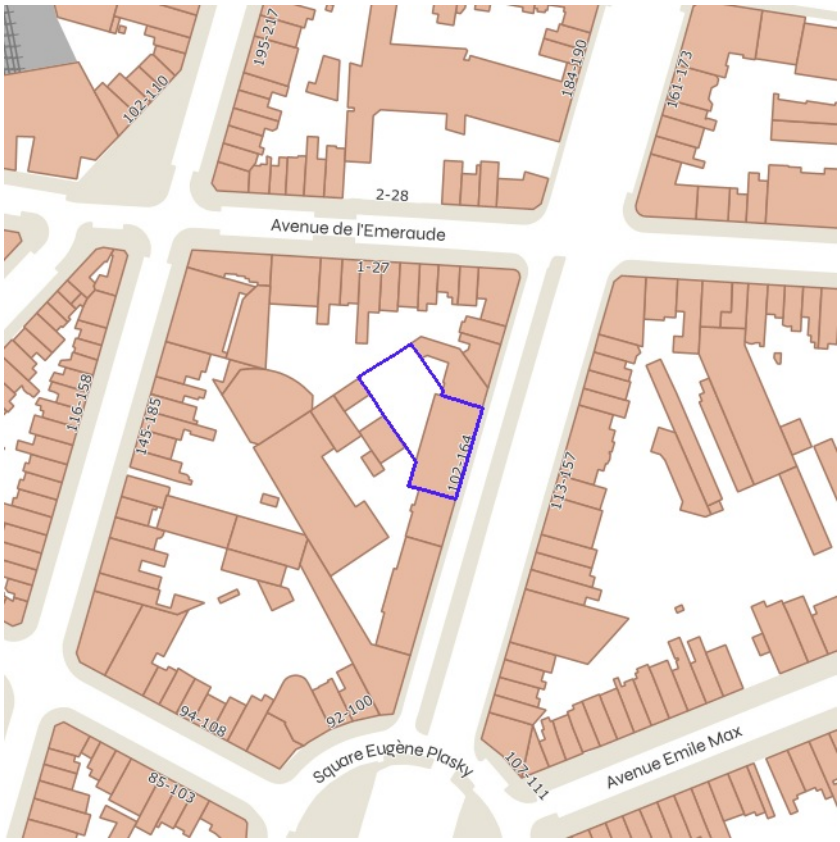

- La Forêt de Soignes avec lisières et domaines boisés avoisinants
- Zones boisées et ouvertes au Sud de la Région bruxelloise
- Zones boisées et zones humides de la vallée du Molenbeek dans le nord-ouest de la Région bruxelloise

PROPRIÉTAIRE
Bruxelles Environnement
Bruxelles Environnement WMS

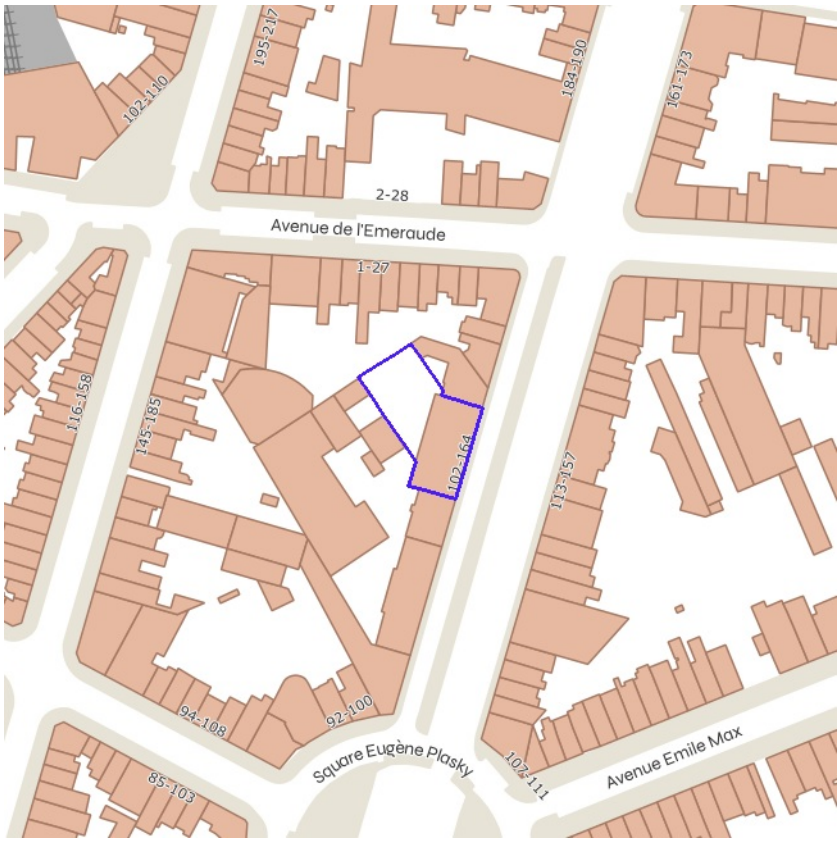

- Megaphorbiaies sous-type humide a detrempe
- Megaphorbiaies sous-type lisieres forestieres
- Prairies maigres de fauche sous-type moyennement sec à humide (Ar
- Hetraies acidophiles
- Hetraies Asperulo-Fagetum
- Chenaies-charmaies (Carpinion-Betuli)
- Chenaies acidophiles
- Forets alluviales sous-type aulnaie marecageuse
- Forets alluviales sous-type aulnaie-frenaie a Carex remota
- Forets alluviales sous-type aulnaie-frenaie a hautes herbes
- Forets alluviales sous-type frenaie-ormaie a Cerisier a grappes
- Forets alluviales sous-type saulaie arborescente a Saule blanc
- HIR Magnocaricaie
- HIR Prairie a Agrostis commun
- HIR Prairie a Cretelle (Cynosurus cristatus)
- HIR Prairie a Populage des marais
- HIR Prairie a Potentille des oies
- HIR Roselieres et autres vegetations du Phragmition

PROPRIÉTAIRE
Bruxelles Environnement
Bruxelles Environnement WMS

Réserves naturelles et espaces verts

PROPRIÉTAIRE
Bruxelles Environnement
Bruxelles Environnement WMS

Données hydrographiques

PROPRIÉTAIRE
Bruxelles Environnement
Bruxelles Environnement WMS

Inondation aléa et risque

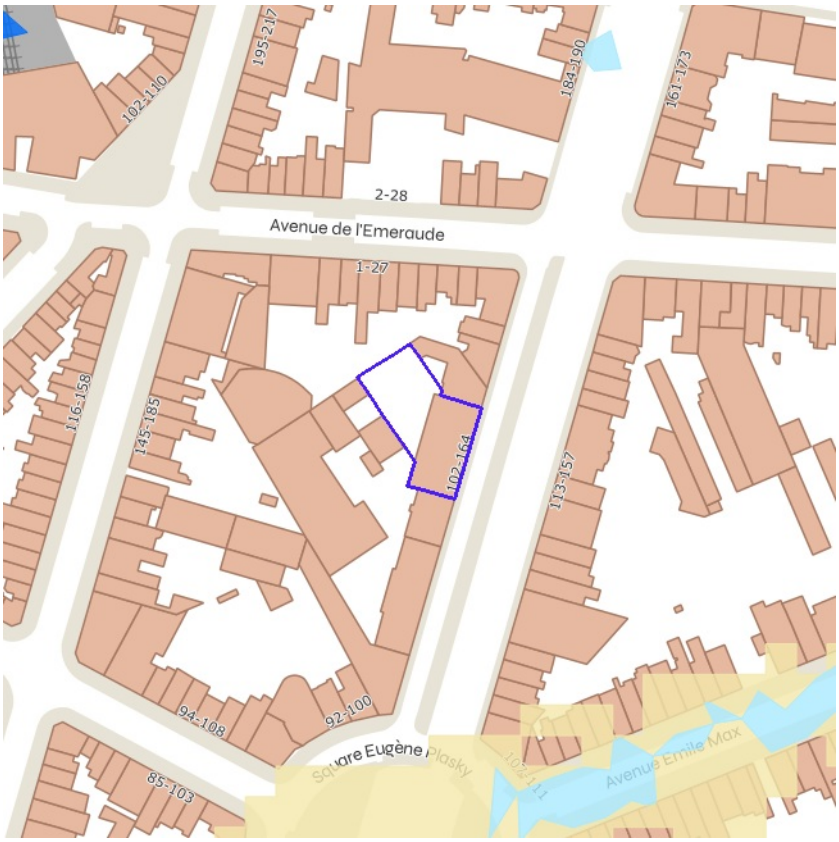

- Aléa élevé- période de retour (TR) 25 ans
- Aléa moyen - période de retour (TR) 100 ans
- Aléa faible - période de retour (TR) 1000 ans
- Inondations dues aux eaux souterraines

PROPRIÉTAIRE
Bruxelles Environnement
Bruxelles Environnement WMS

PROPRIÉTAIRE
Bruxelles Environnement
Bruxelles Environnement WMS

PROPRIÉTAIRE
CIRB / CIBG
CIRB WMS

PROPRIÉTAIRE
Bruxelles Urbanisme et Patrimoine (BUP)
Brugis WMS

Contrats de rénovation urbaine

PROPRIÉTAIRE
Bruxelles Urbanisme et Patrimoine (BUP)
Brugis WMS

Zones de préemption

PROPRIÉTAIRE
Bruxelles Urbanisme et Patrimoine (BUP)
Brugis WMS

PROPRIÉTAIRE
Bruxelles Urbanisme et Patrimoine (BUP)
Brugis WMS

PROPRIÉTAIRE
Bruxelles Urbanisme et Patrimoine (BUP)
Brugis WMS

PROPRIÉTAIRE
Bruxelles Urbanisme et Patrimoine (BUP)
Brugis WMS

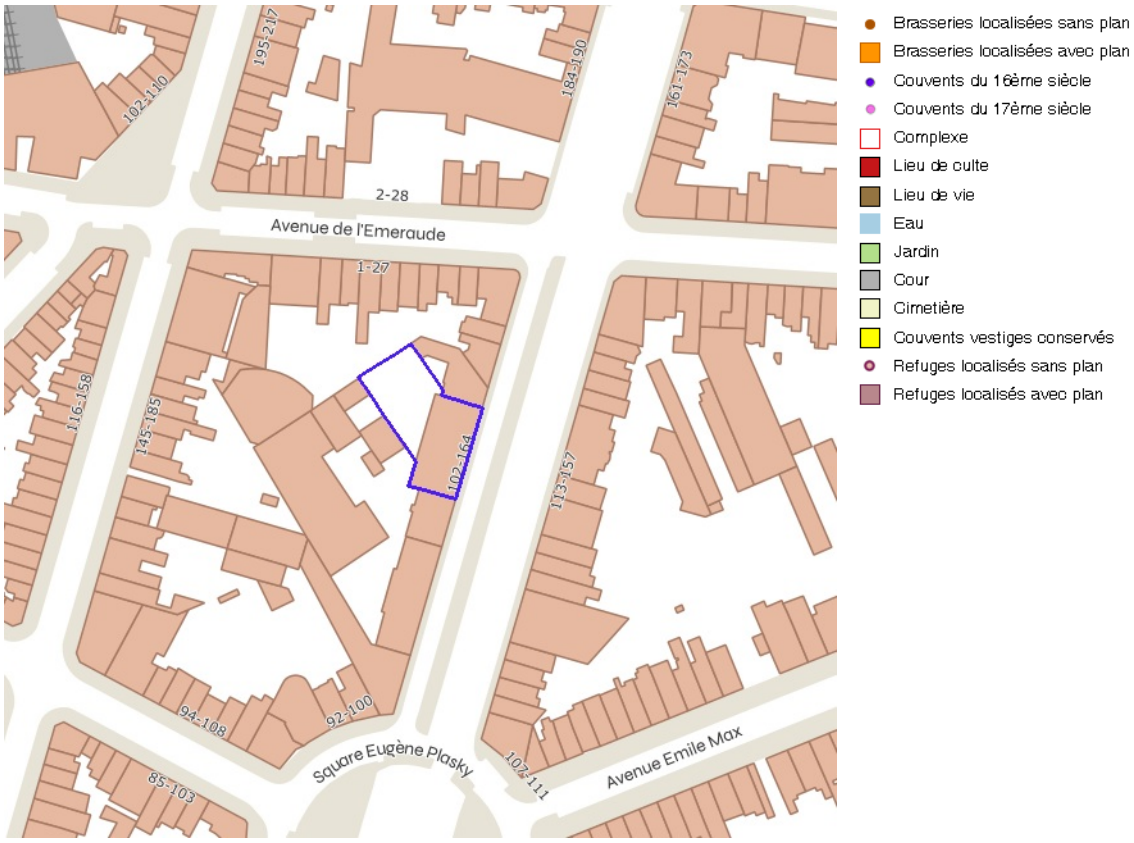

PROPRIÉTAIRE
Bruxelles Urbanisme et Patrimoine (BUP)
Brugis WMS

- Les cent plus gros arbres
- Arbres abbattus
- Arbres disparus
- Classement (classé, en cours ou en proposition)
- Liste de Sauvegarde (inscrit, en cours ou en proposition)
- A l'inventaire scientifique
- A l'inventaire légal
- Site inventorié
- Arbres d'avenir

PROPRIÉTAIRE
Bruxelles Urbanisme et Patrimoine (BUP)
Brugis WMS