

DC à la carte



Grumstraat 14, 3400 Landen
24059B0690/00C002

[Locatie](#)

[Omgeving](#)

[Kadaster](#)

[Gewestplan](#)

[Water](#)

[Natuur](#)

[Recht van voorkoop](#)

[Beschermd onroerend erfgoed](#)

[Vastgestelde inventarissen](#)

[Wetenschappelijke inventarissen](#)

[Unesco werelderfgoed](#)

[Historische kaarten](#)

[Wonen](#)

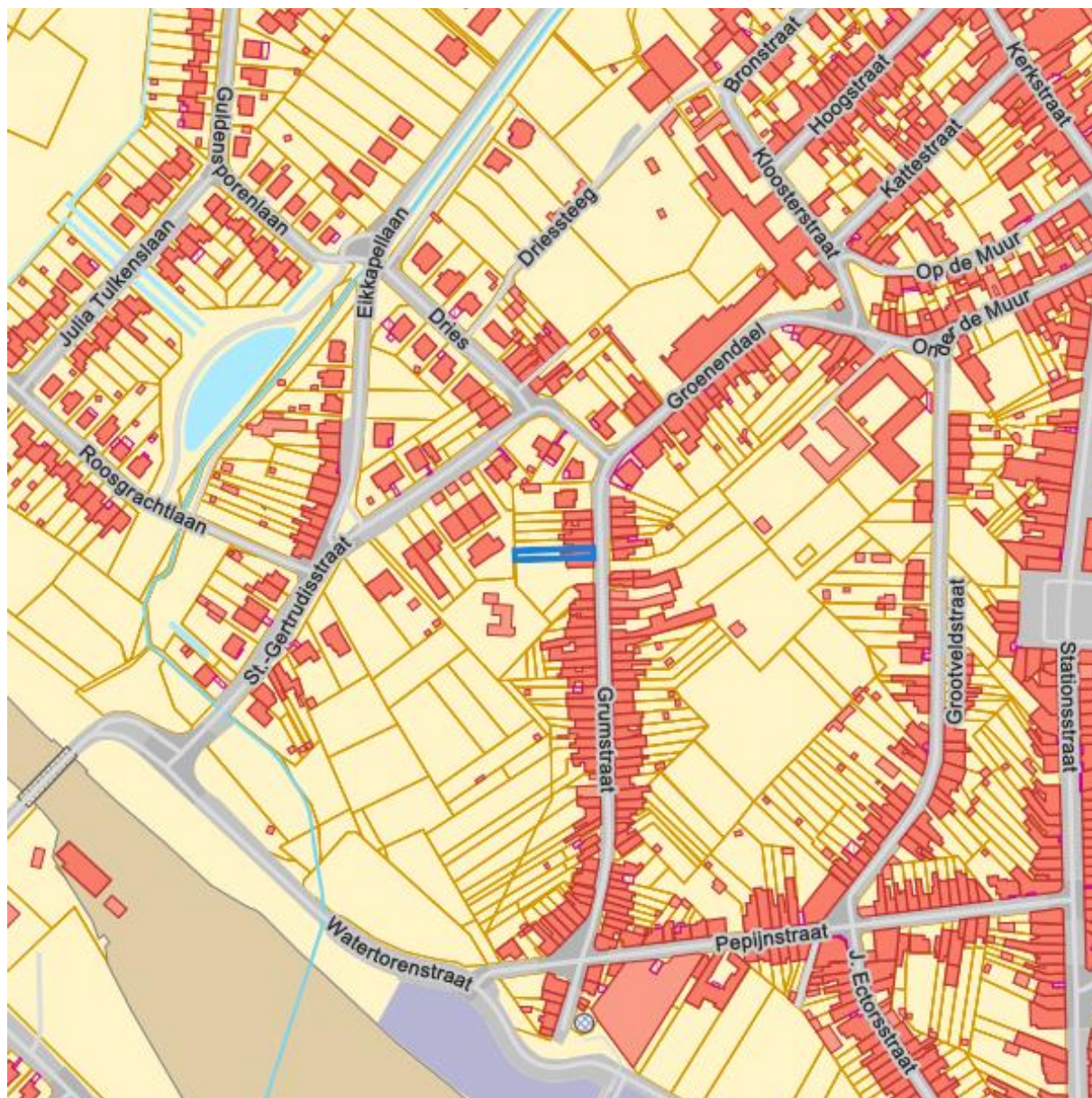
Dossier: 26-00-0054/001

Locatie



Dossier: 26-00-0054/001

Omgeving

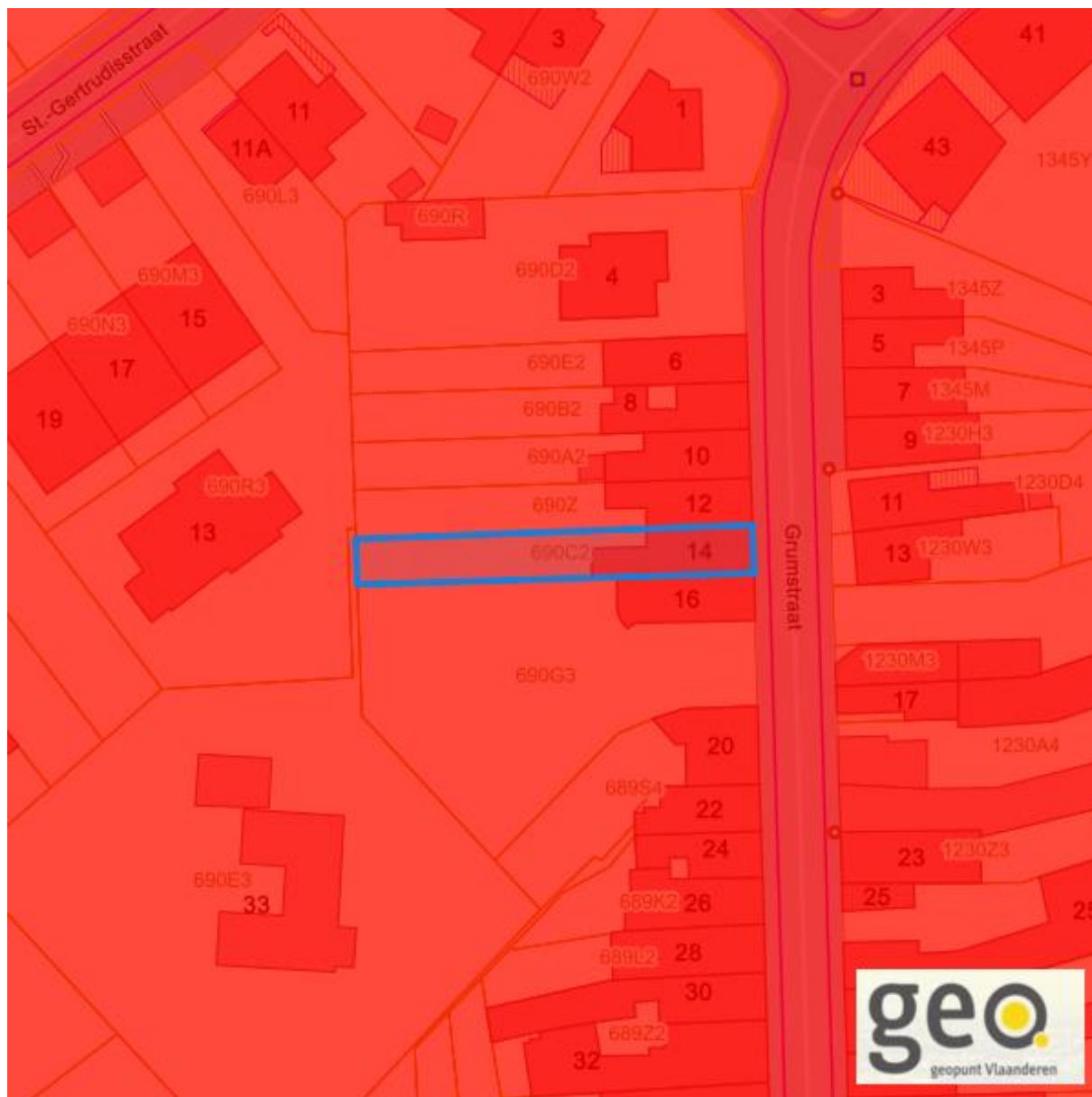


Fiscale toestand



eservices.minfin.fgov.be

Gewestplan



www.geopunt.be
Gewestplan legende

Dossier: 26-00-0054/001

Water

Overstromingsgevoelige gebieden pluviaal (door hevige neerslag)



Overstromingsgevoelige gebieden fluviaal (uit waterlopen)

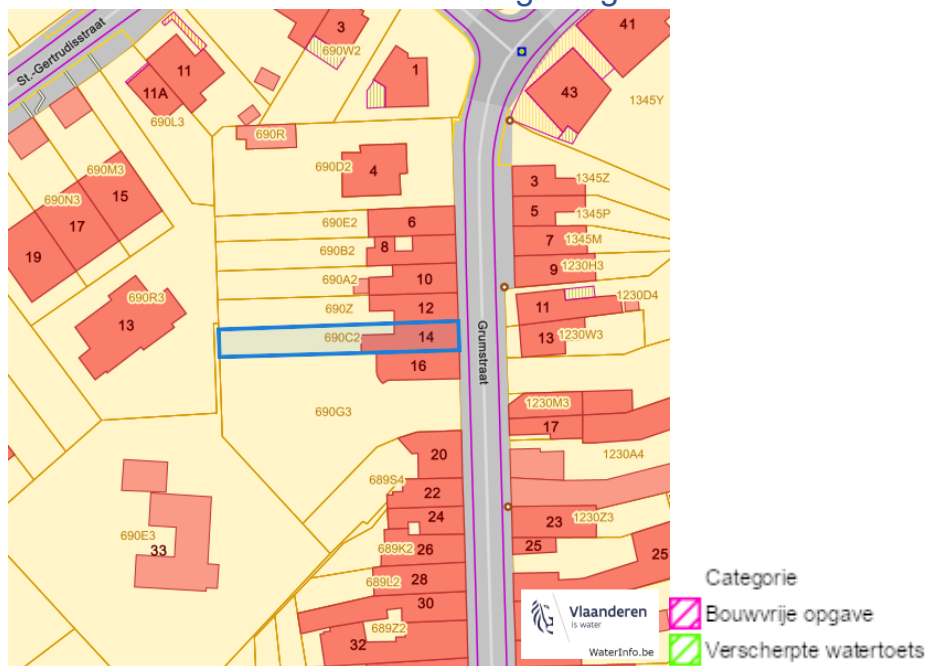


Grumstraat 14, 3400 Landen

Overstromingsgevoelige gebieden vanuit de zee



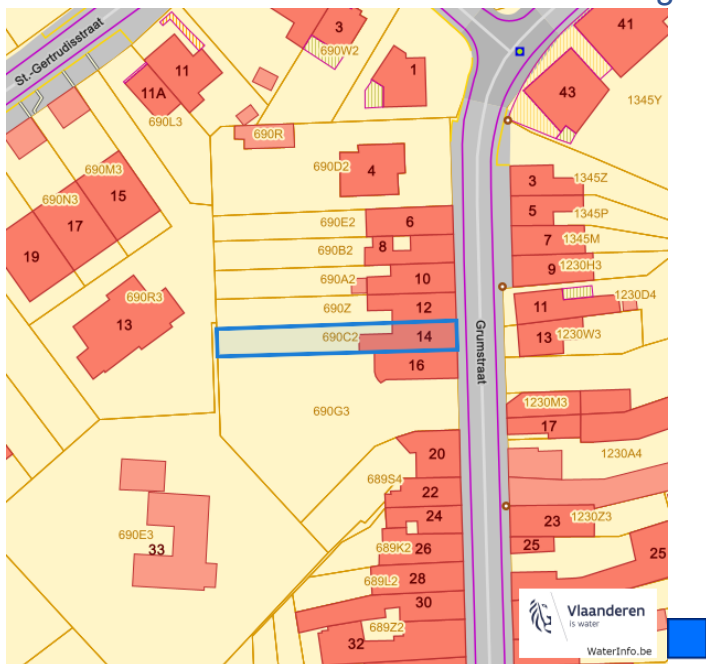
Signaalgebieden



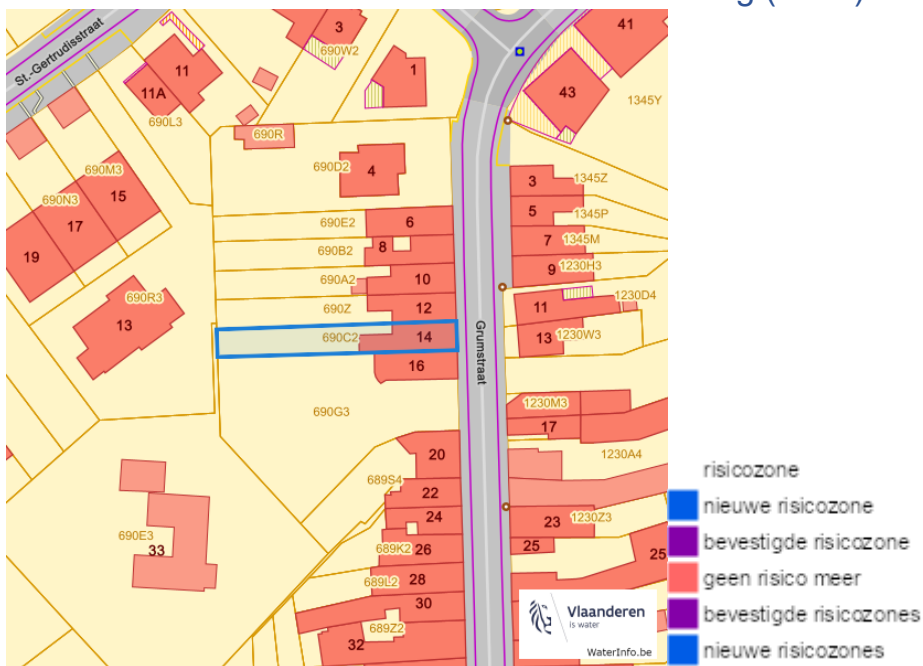
Dossier: 26-00-0054/001

Grumstraat 14, 3400 Landen

Recent overstromde gebieden (2017)

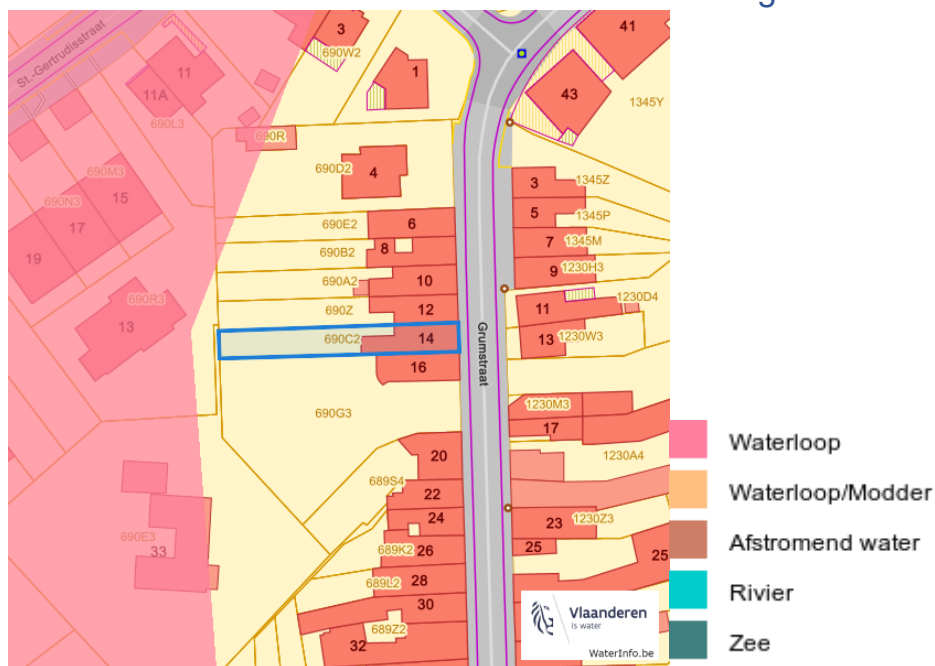


Risicozones overstroming (2017)

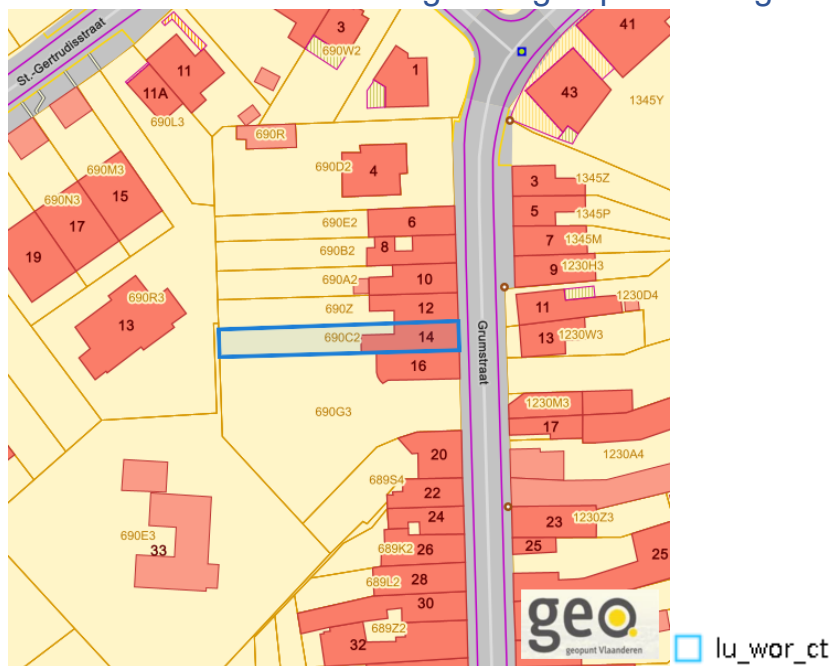


Dossier: 26-00-0054/001

Van nature overstroombare gebieden

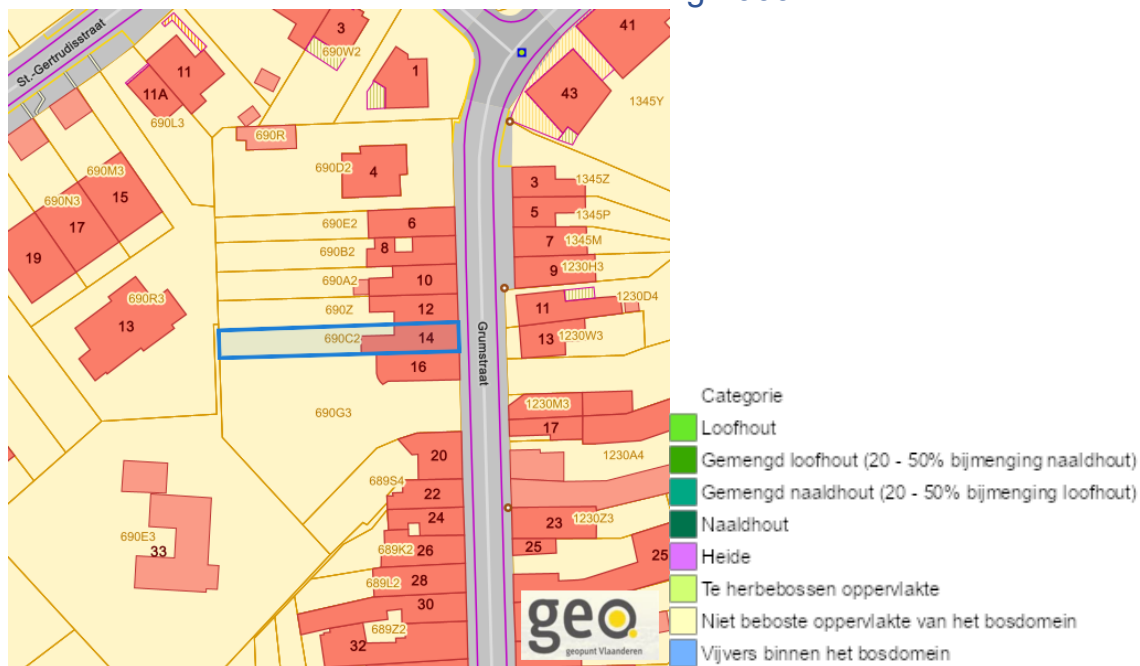


Watergevoelige openruimtegebieden



Natuur

Bosreferentielaag 2000



www.geopunt.be

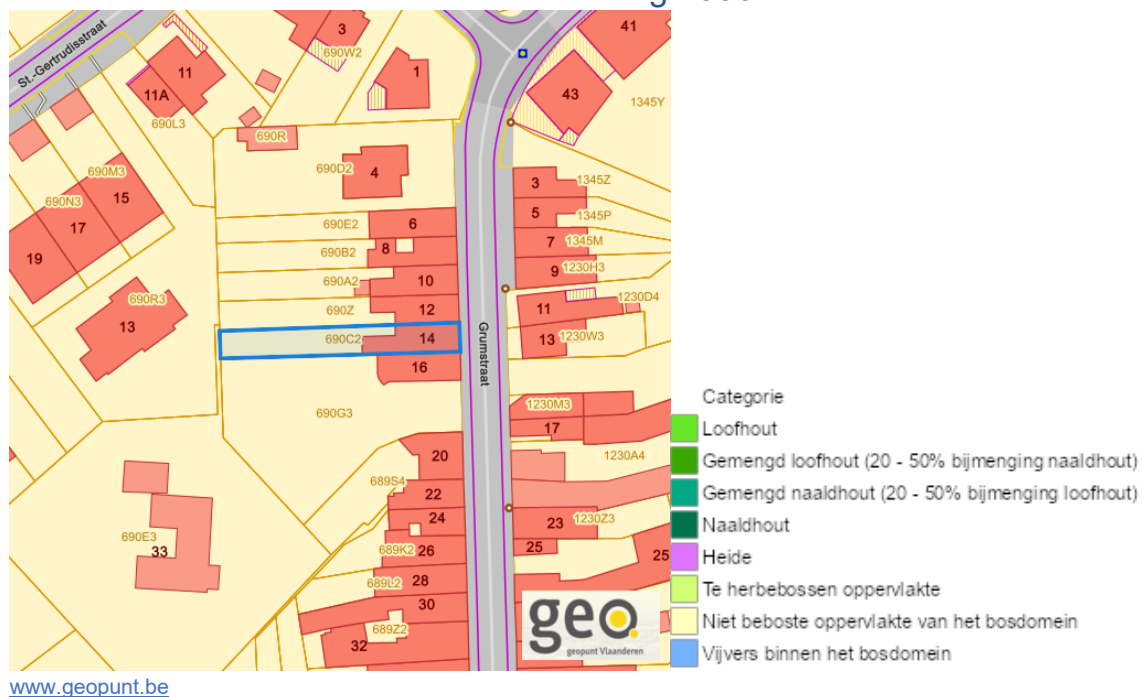
Groenkaart Vlaanderen (2021)



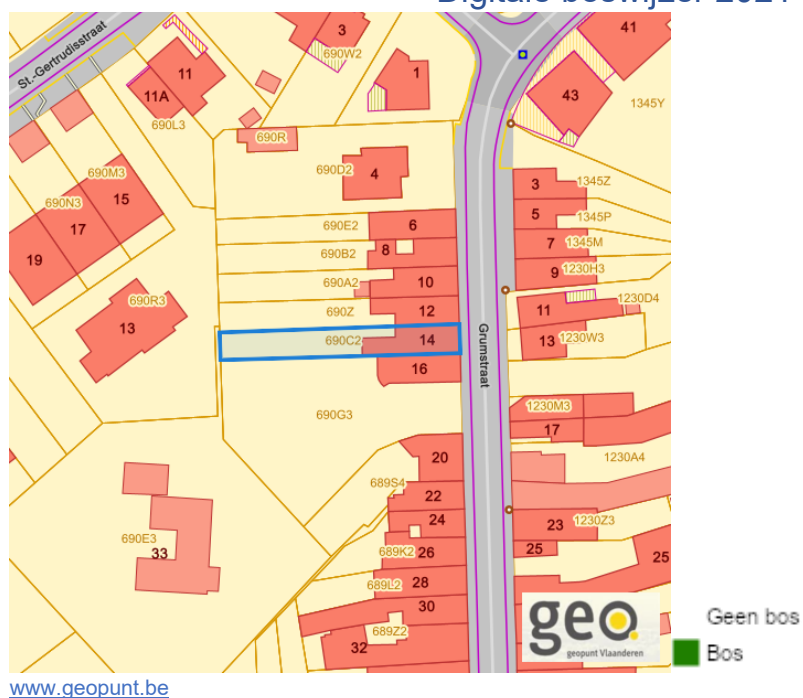
www.geopunt.be

Grumstraat 14, 3400 Landen

Boskartering 1990



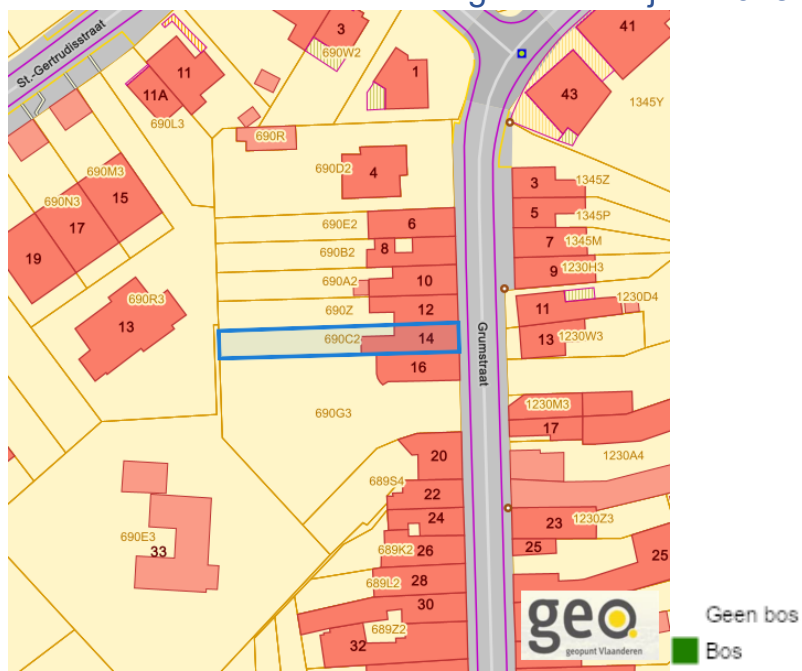
Digitale boswijzer 2021



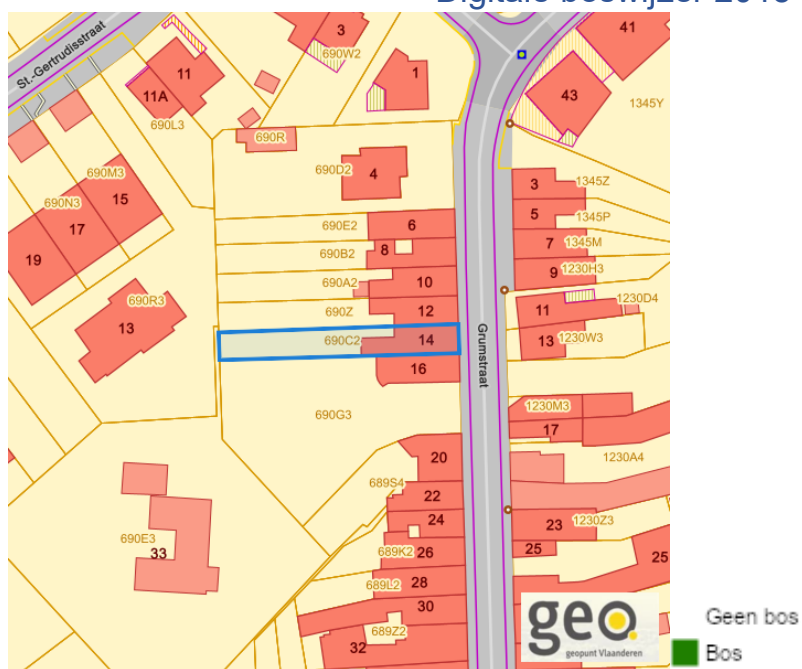
Dossier: 26-00-0054/001

Grumstraat 14, 3400 Landen

Digitale boswijzer 2018

www.geopunt.be

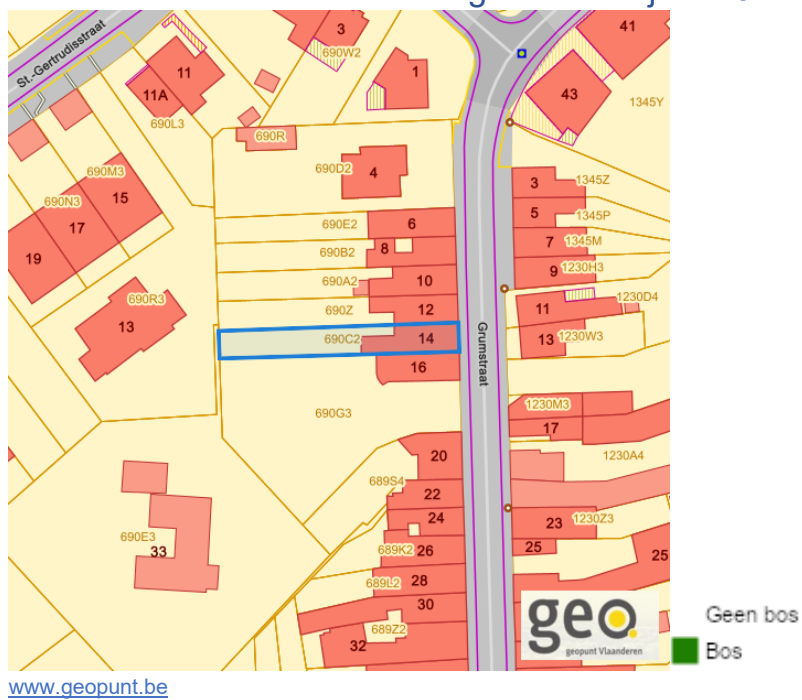
Digitale boswijzer 2015

www.geopunt.be

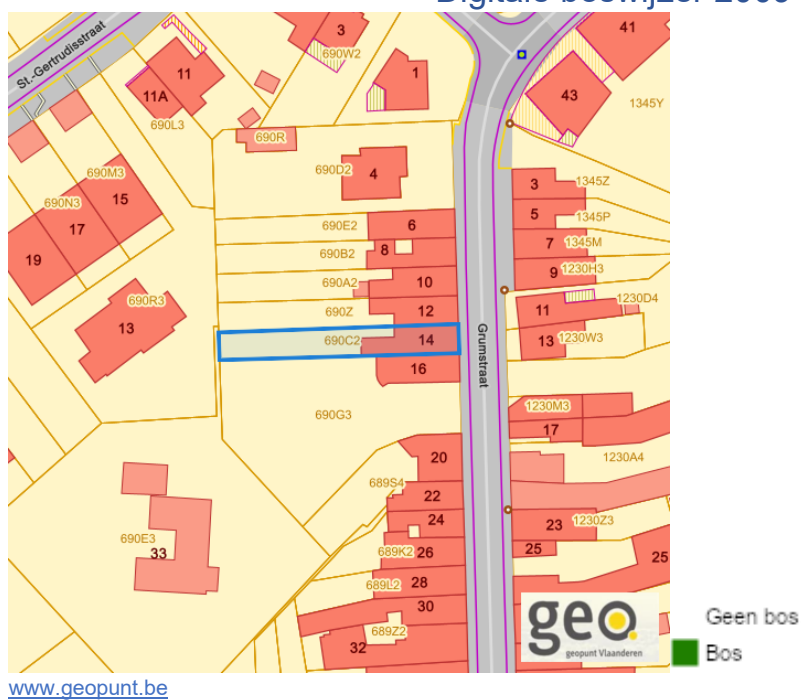
Dossier: 26-00-0054/001

Grumstraat 14, 3400 Landen

Digitale boswijzer 2012



Digitale boswijzer 2009



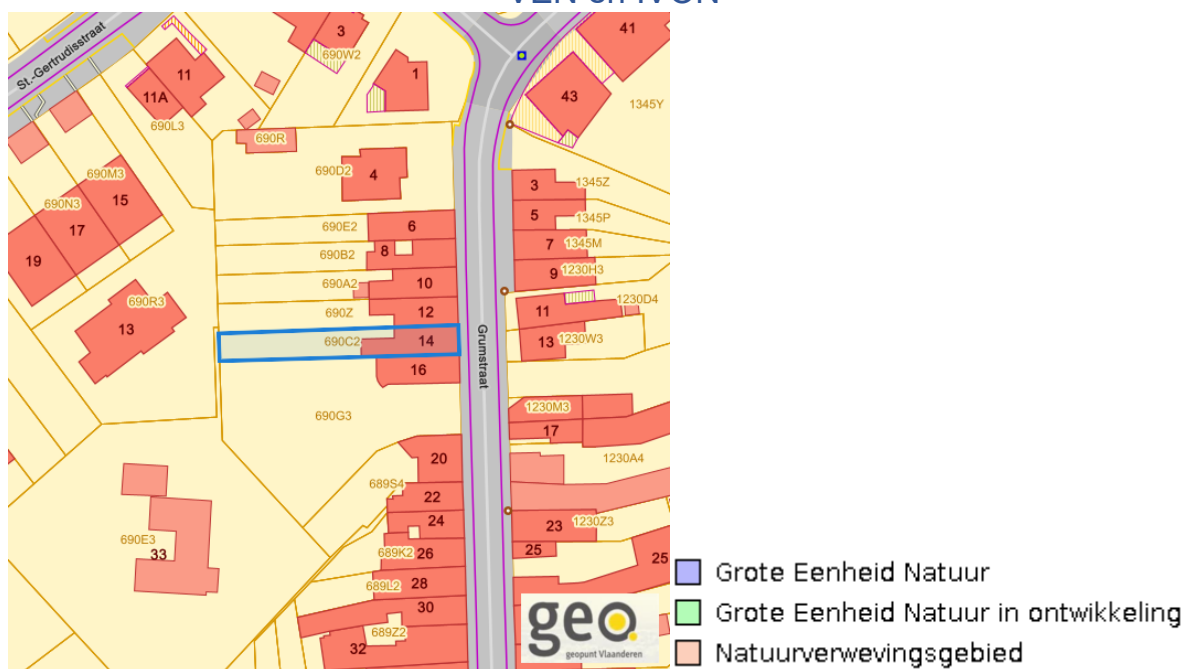
Dossier: 26-00-0054/001

Grumstraat 14, 3400 Landen

PFAS



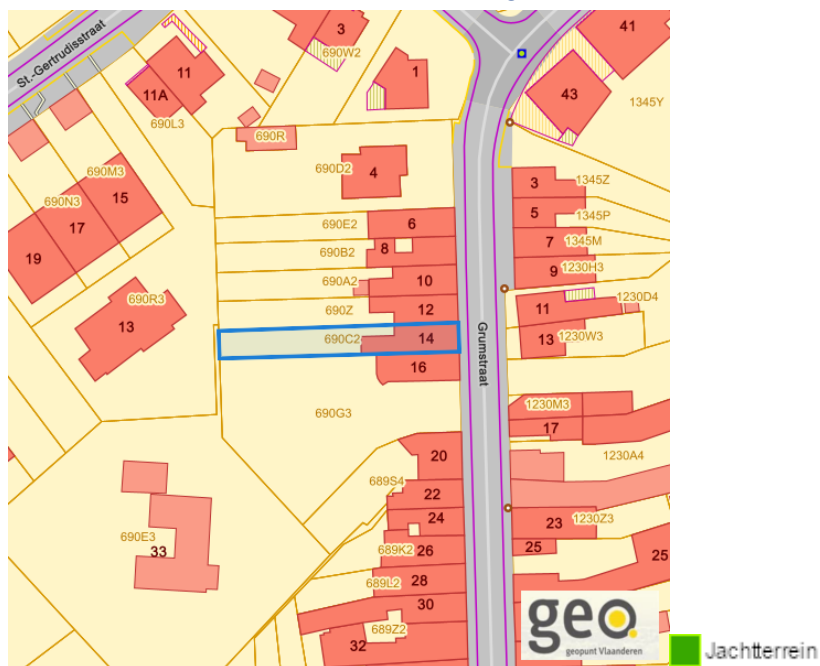
VEN en IVON


www.geopunt.be

Dossier: 26-00-0054/001

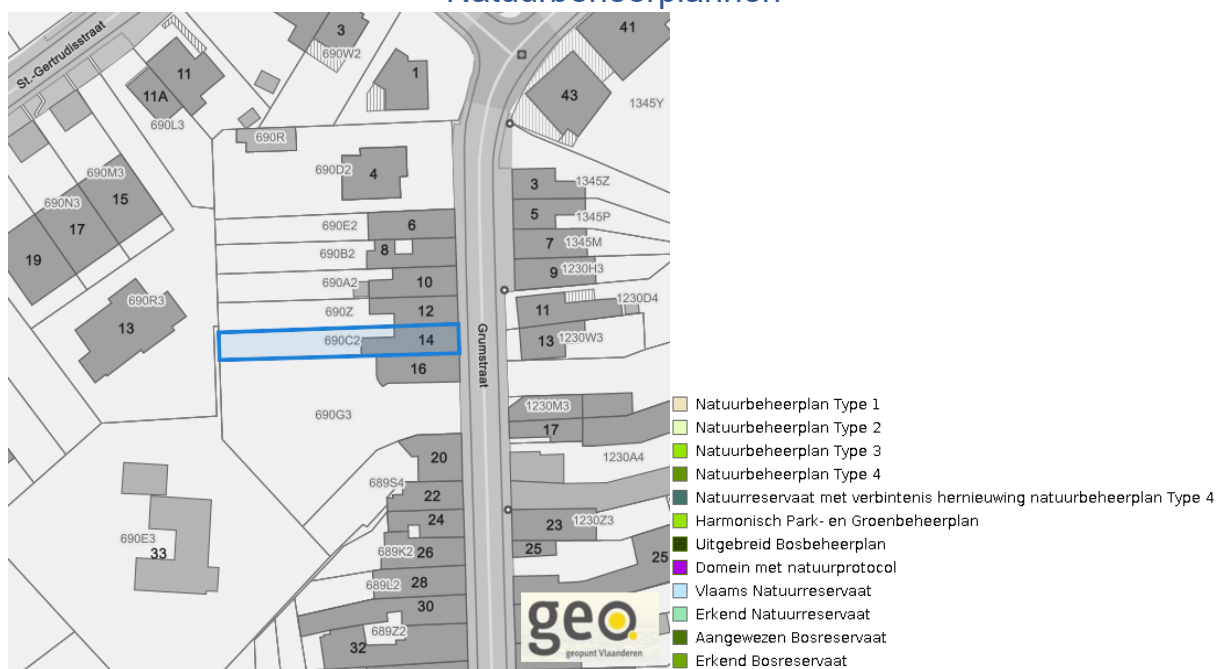
Grumstraat 14, 3400 Landen

Jachtterreinen



www.geopunt.be

Natuurbeheerplannen

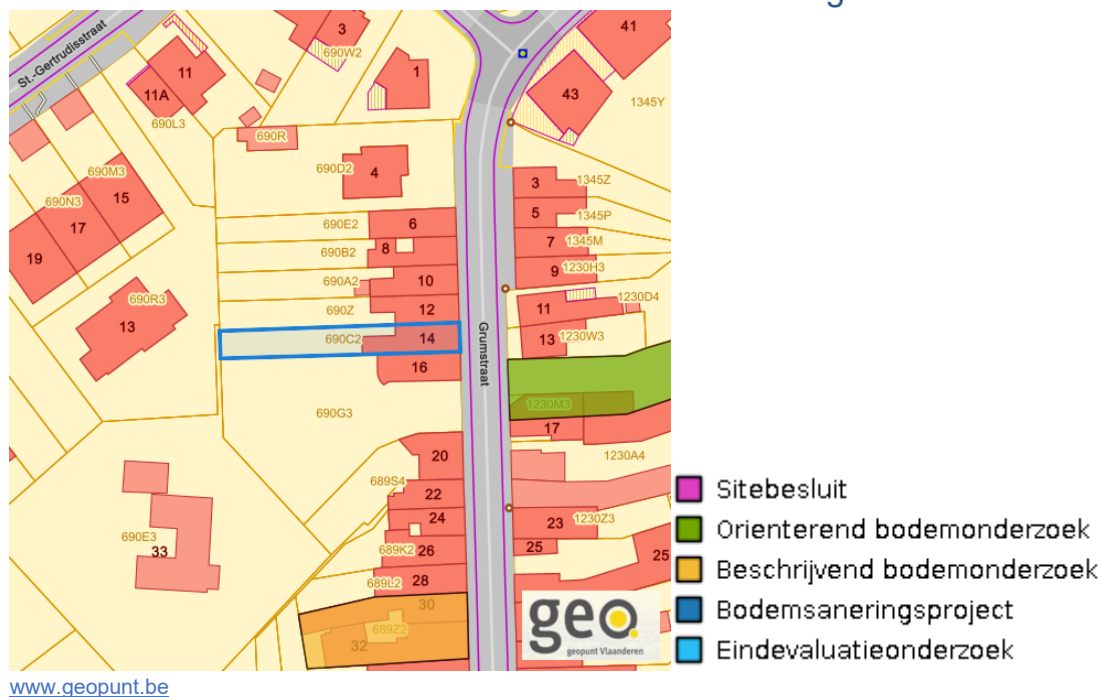


www.geopunt.be

Dossier: 26-00-0054/001

Grumstraat 14, 3400 Landen

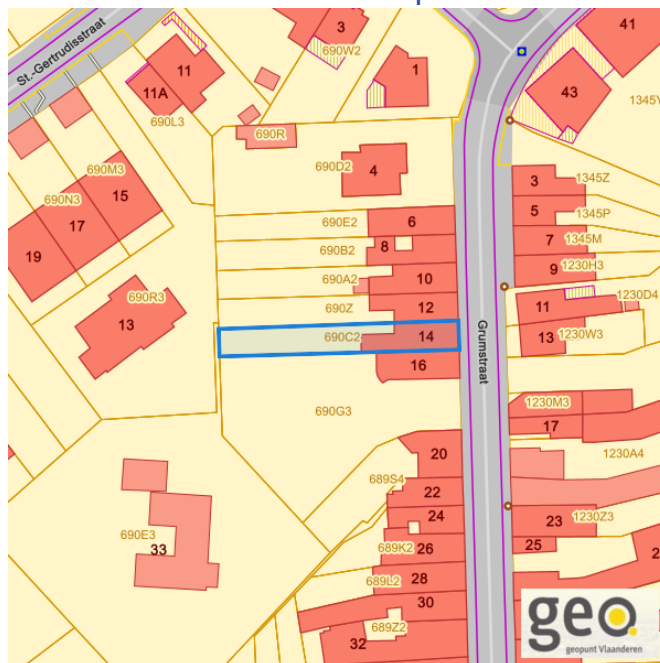
Bodemonderzoeken en saneringen



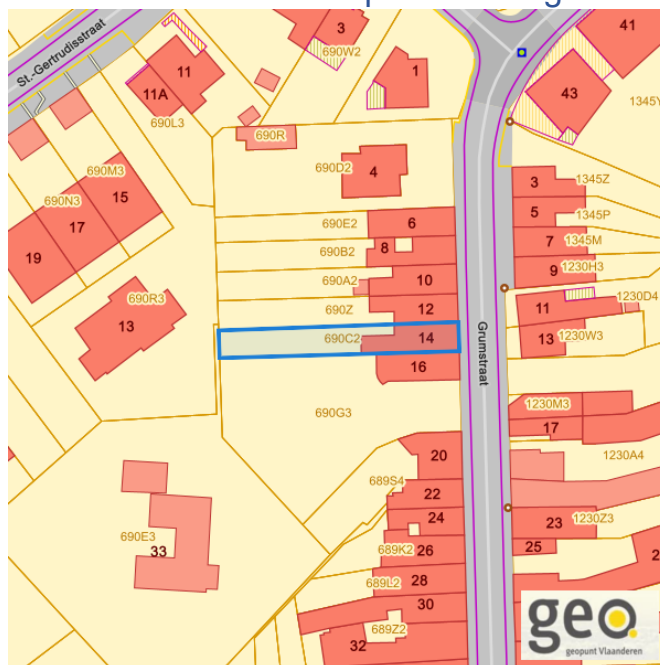
Dossier: 26-00-0054/001

Recht van voorkoop

Vlaams voorkooprecht

www.geopunt.be

Recht van voorkoop afbakening

www.geopunt.be

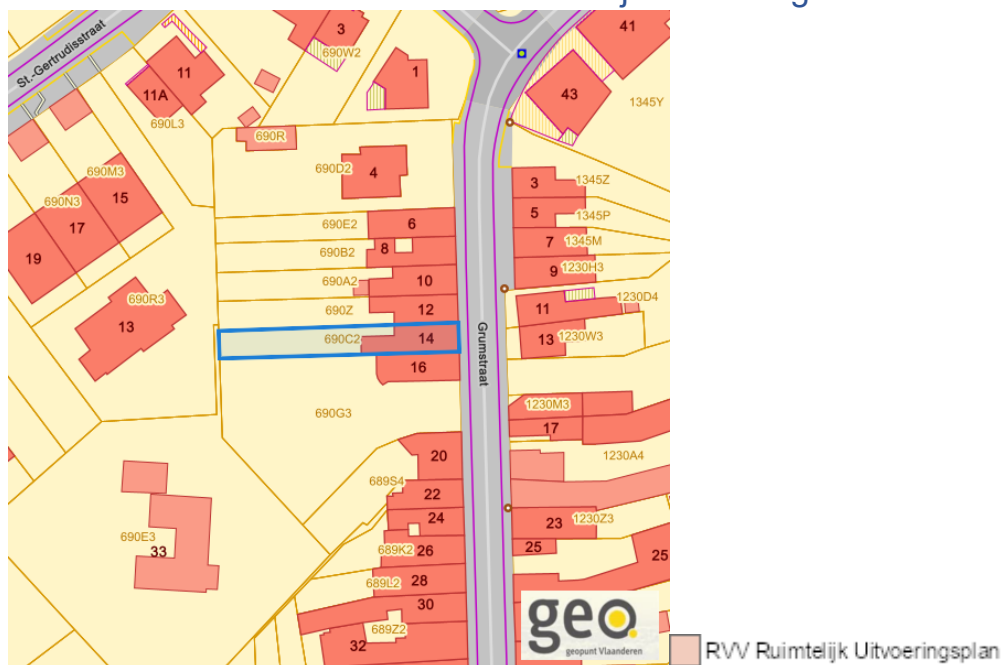
Dossier: 26-00-0054/001

Grumstraat 14, 3400 Landen

Detailkaarten recht van voorkoop

Detailkaarten recht van voorkoop pagina 1

Rvv: Ruimtelijke ordening

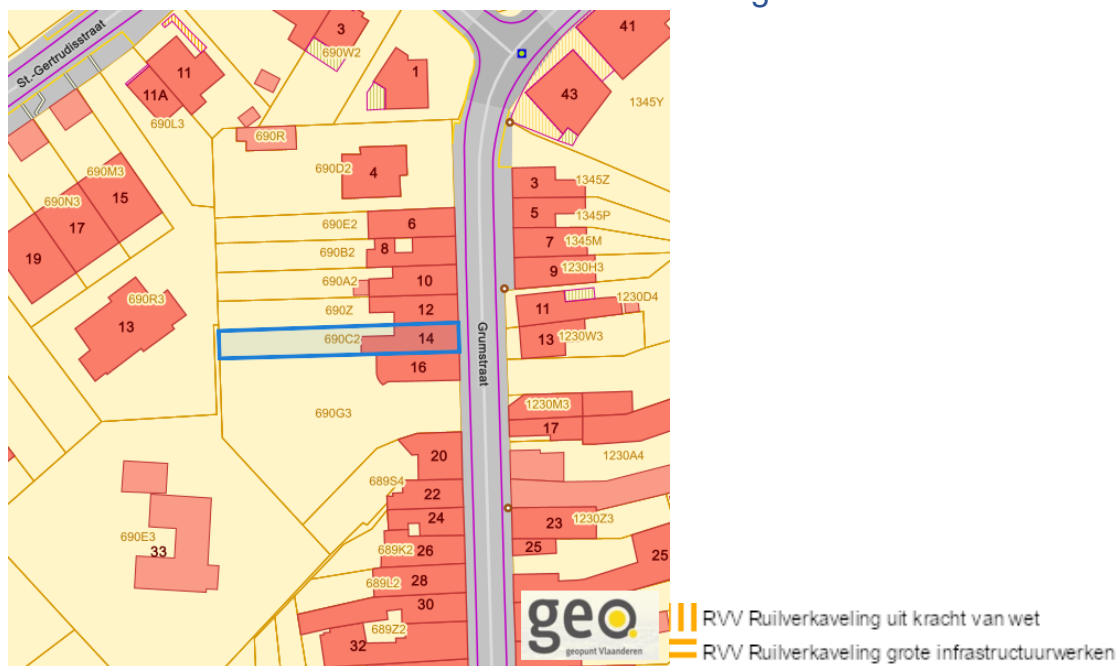


Dossier: 26-00-0054/001

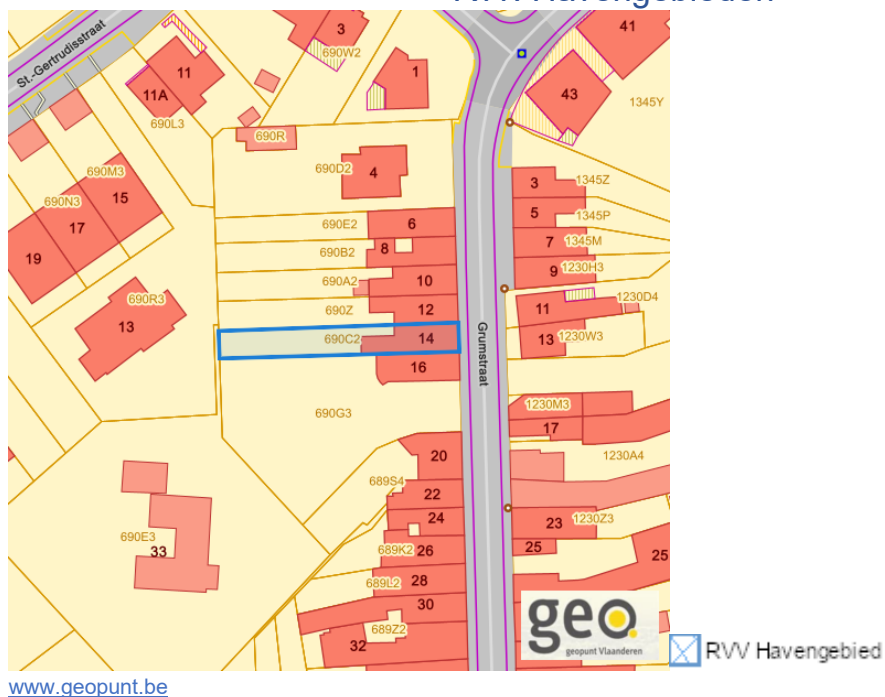
Grumstraat 14, 3400 Landen

Detailkaarten recht van voorkoop pagina 2

Rvv: Ruilverkaveling



Rvv: Havengebieden

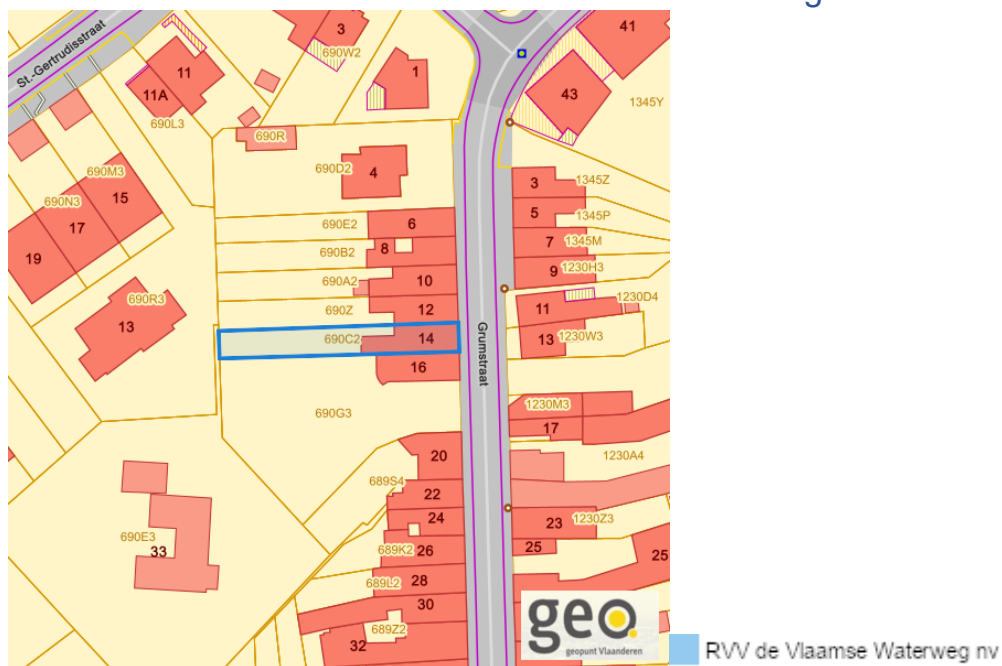


Dossier: 26-00-0054/001

Grumstraat 14, 3400 Landen

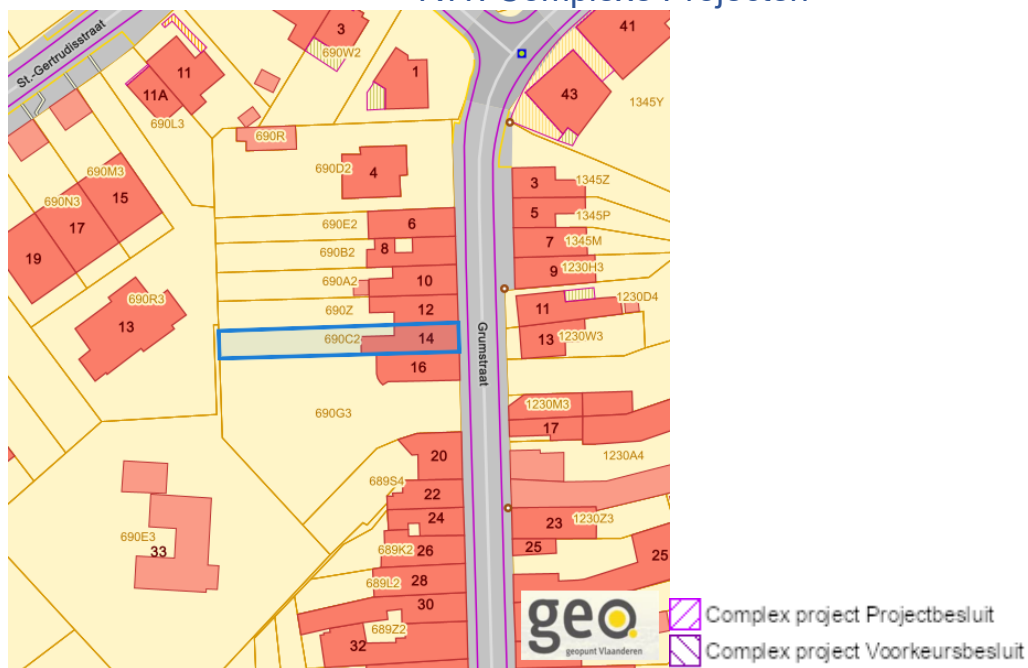
Detailkaarten recht van voorkoop pagina 3

Rvv: de Vlaamse waterweg



www.geopunt.be

Rvv: Complexe Projecten



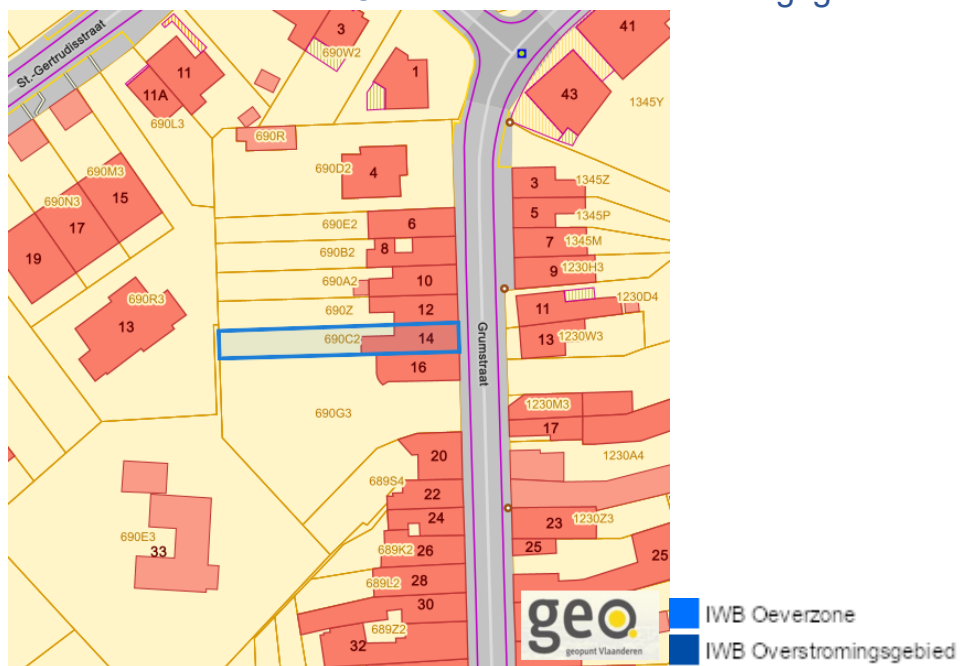
www.geopunt.be

Dossier: 26-00-0054/001

Grumstraat 14, 3400 Landen

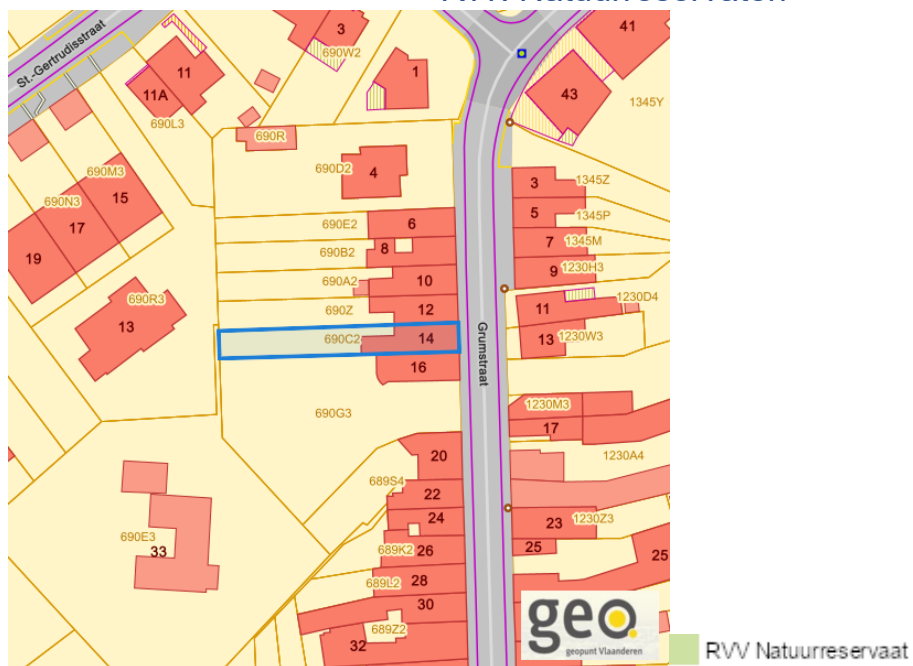
Detailkaarten recht van voorkoop pagina 4

Rvw: Oeverzones en overstromingsgebieden



www.geopunt.be

Rvw: Natuurreservaten



www.geopunt.be

Dossier: 26-00-0054/001

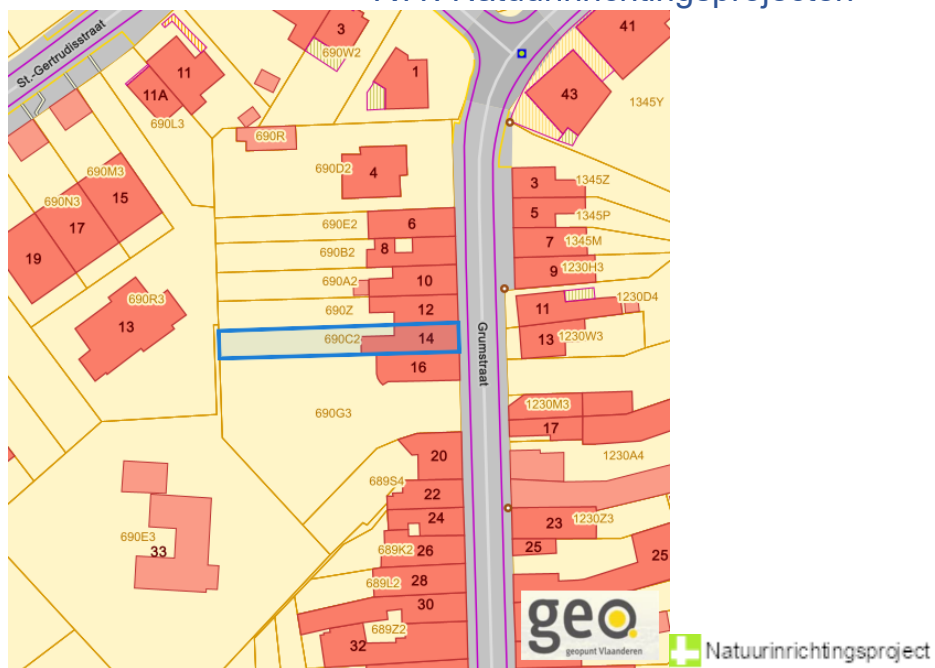
Grumstraat 14, 3400 Landen

Detailkaarten recht van voorkoop pagina 5

Rvv: Landinrichtingsplan en inrichtingsnota



Rvv: Natuurinrichtingsprojecten

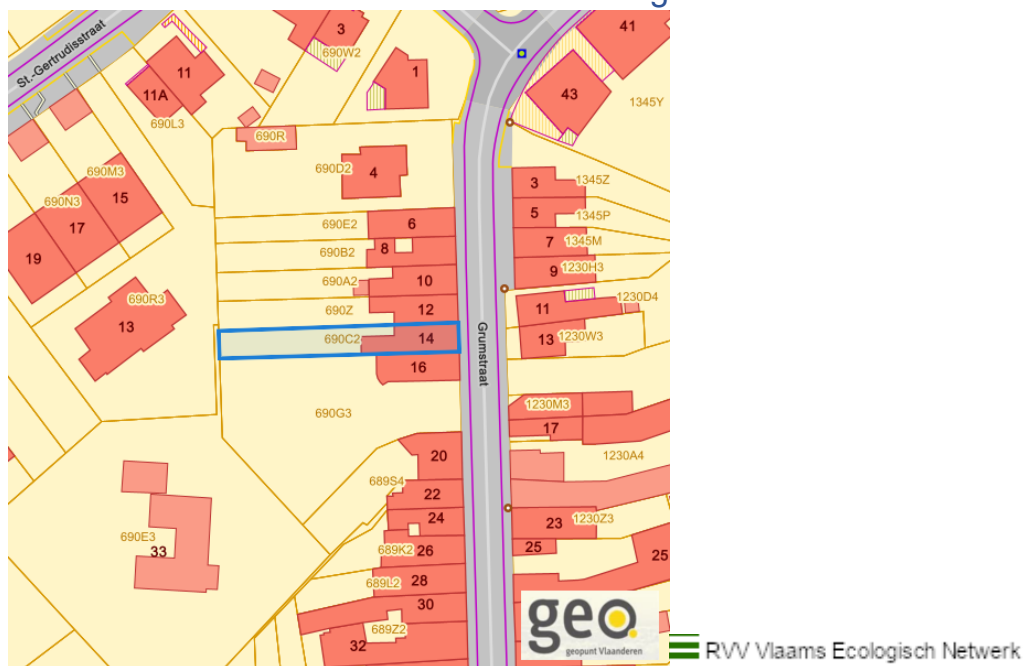


Dossier: 26-00-0054/001

Grumstraat 14, 3400 Landen

Detailkaarten recht van voorkoop pagina 6

Rvv: Vlaams Ecologisch Network



www.geopunt.be

Rvv: Speciale beschermingszones natuur



www.geopunt.be

Dossier: 26-00-0054/001

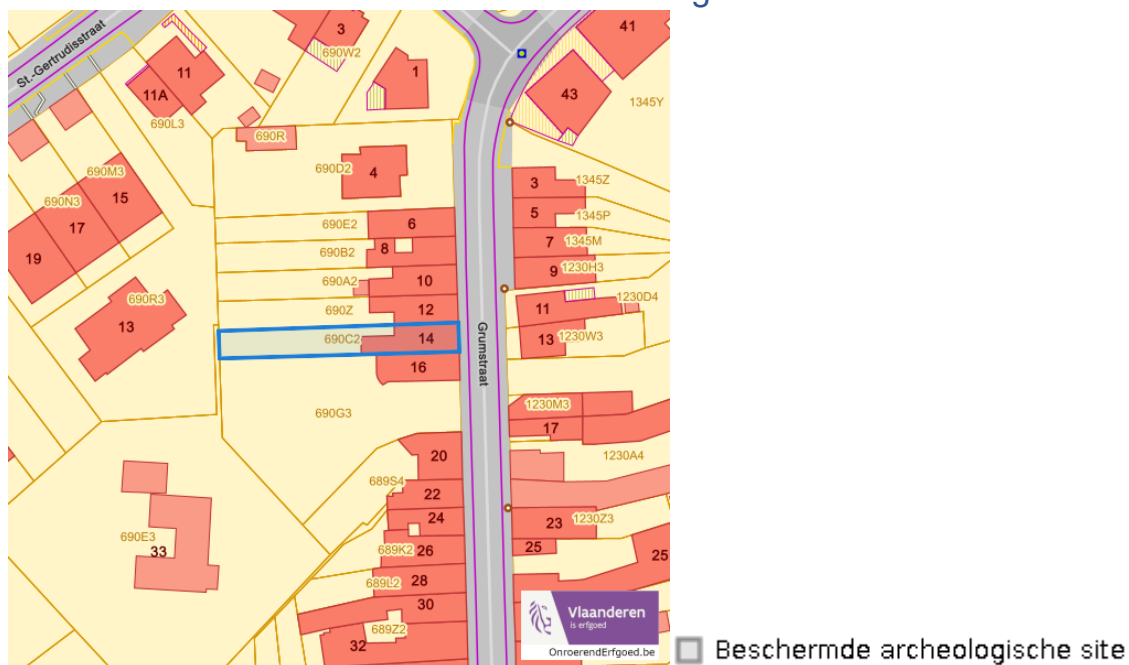
Beschermd onroerend erfgoed



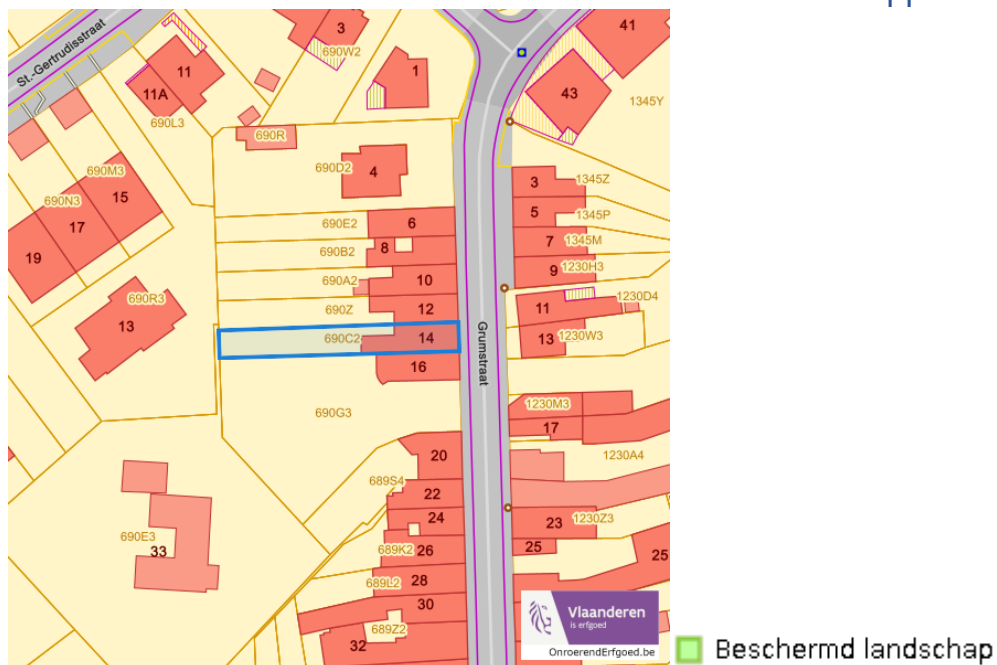
Detailkaarten beschermd onroerend erfgoed

Detailkaarten beschermd onroerend erfgoed pagina 1

Beschermd archeologische sites



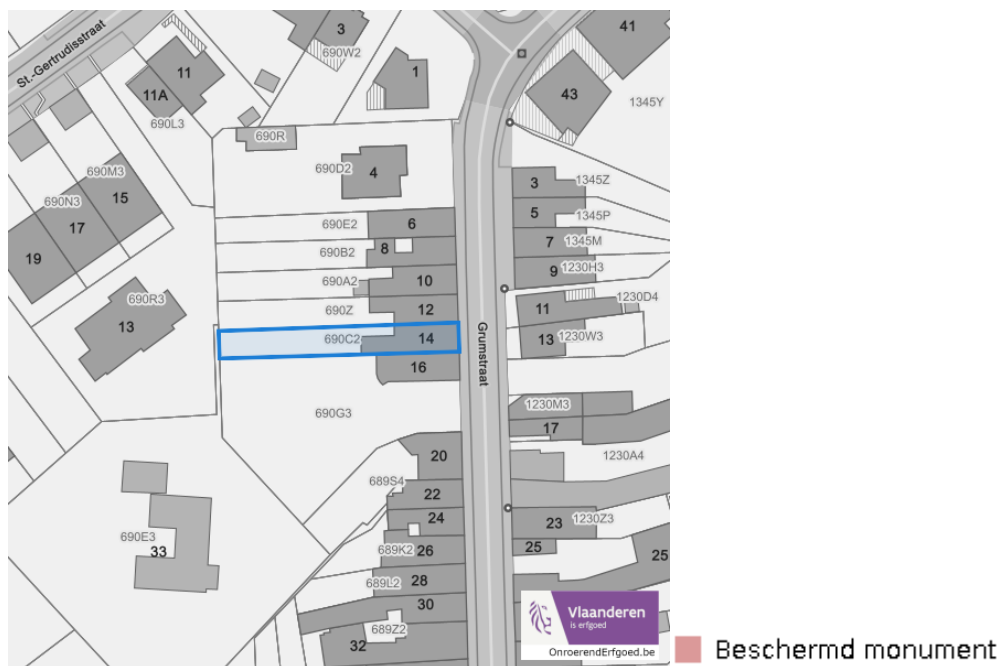
Beschermd cultuurhistorische landschappen



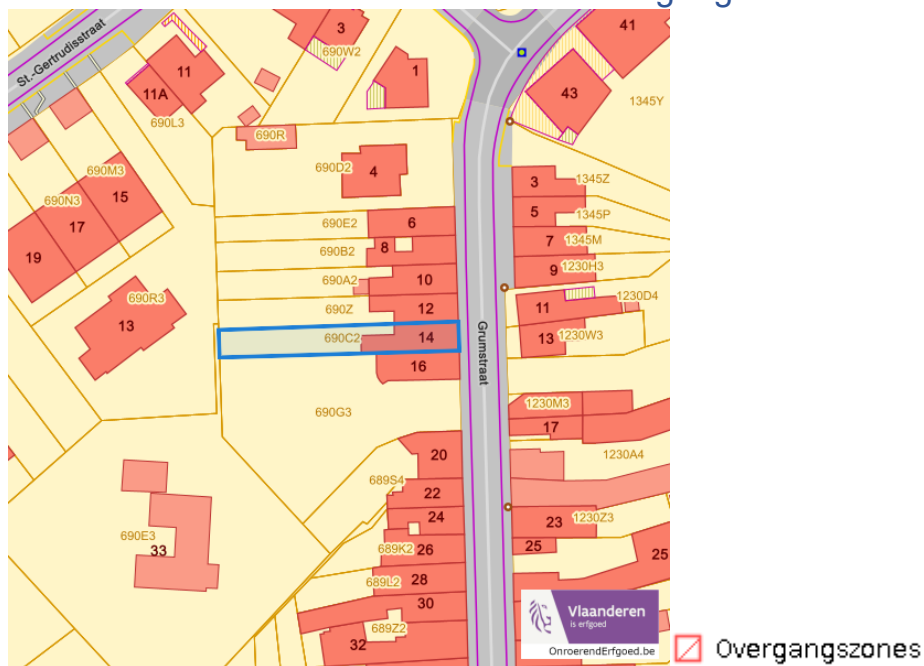
Grumstraat 14, 3400 Landen

Detailkaarten beschermd onroerend erfgoed pagina 2

Beschermd monumenten



Beschermd overgangszones

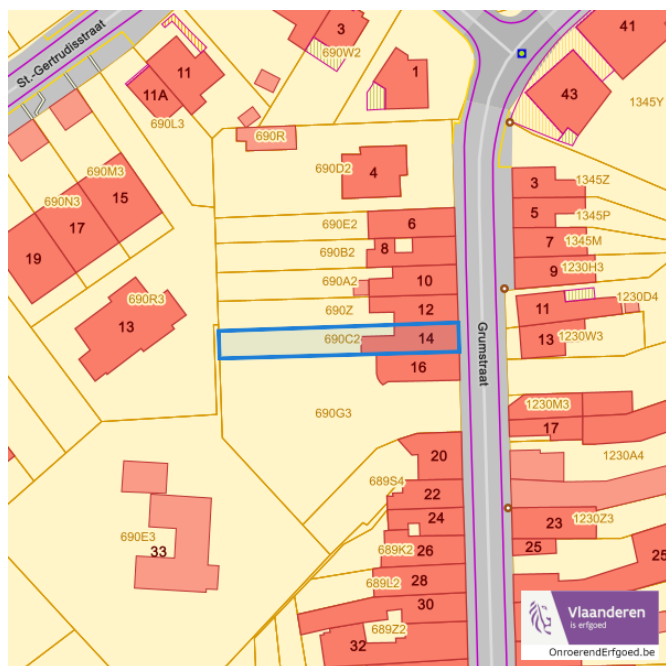


Dossier: 26-00-0054/001

Grumstraat 14, 3400 Landen

Detailkaarten beschermd onroerend erfgoed pagina 3

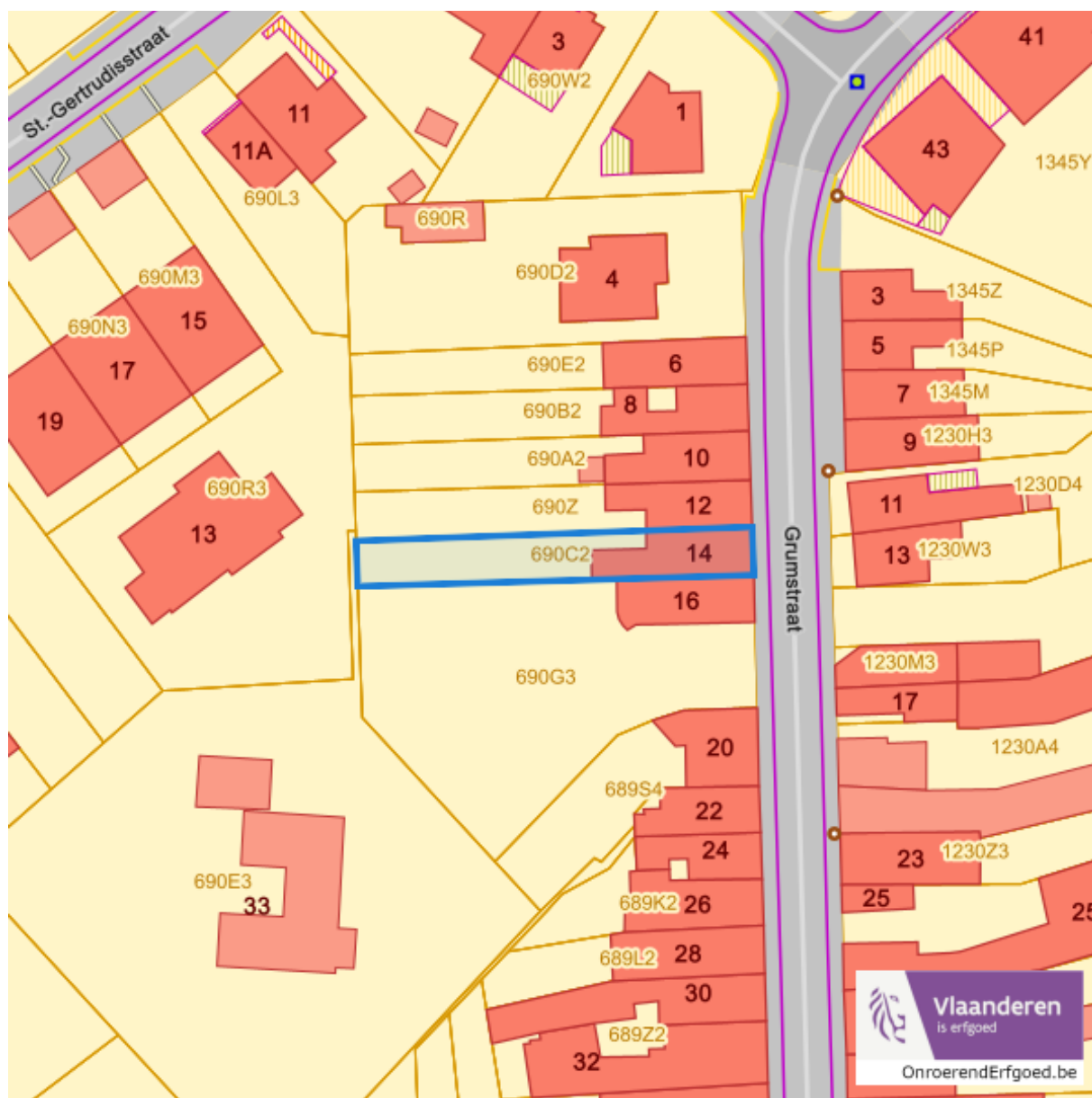
Beschermde stads en dorpsgezichten



■ Beschermd stads- en dorpsgezicht

Dossier: 26-00-0054/001

Vastgestelde inventarissen

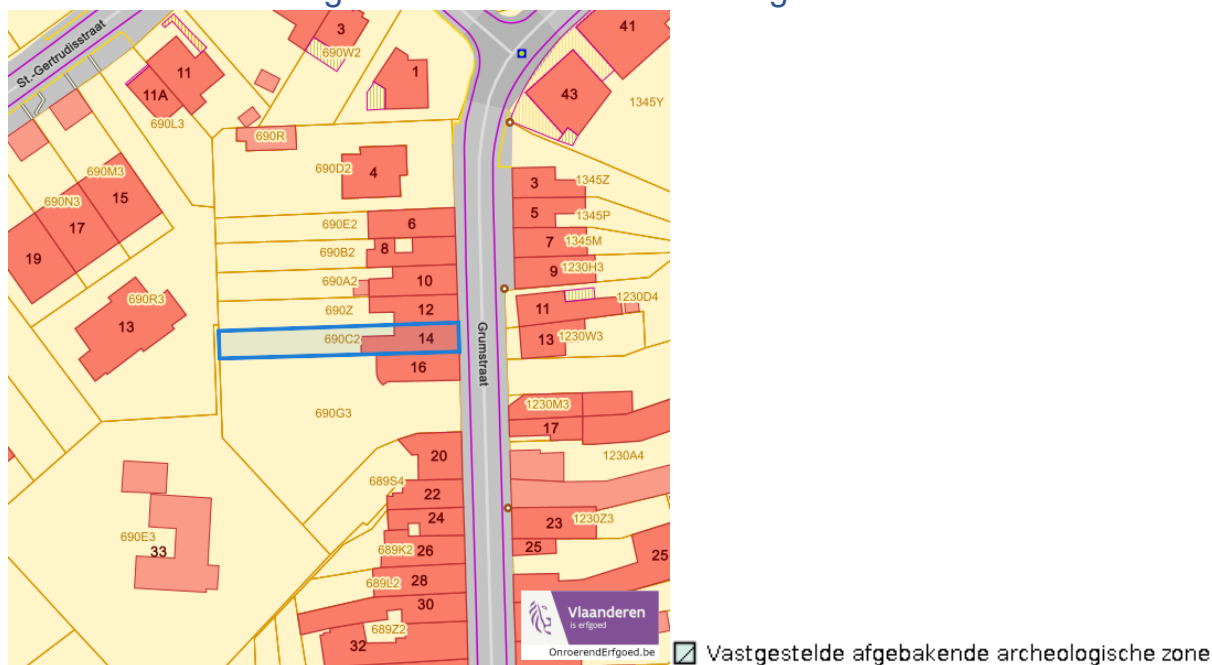


Dossier: 26-00-0054/001

Detailkaarten vastgestelde inventarissen

Detailkaarten vastgestelde inventaris pagina 1

Vastgestelde inventaris: Archeologische zones



Vastgestelde inventaris: Bouwkundig erfgoed



Dossier: 26-00-0054/001

Grumstraat 14, 3400 Landen

Detailkaarten vastgestelde inventaris pagina 2

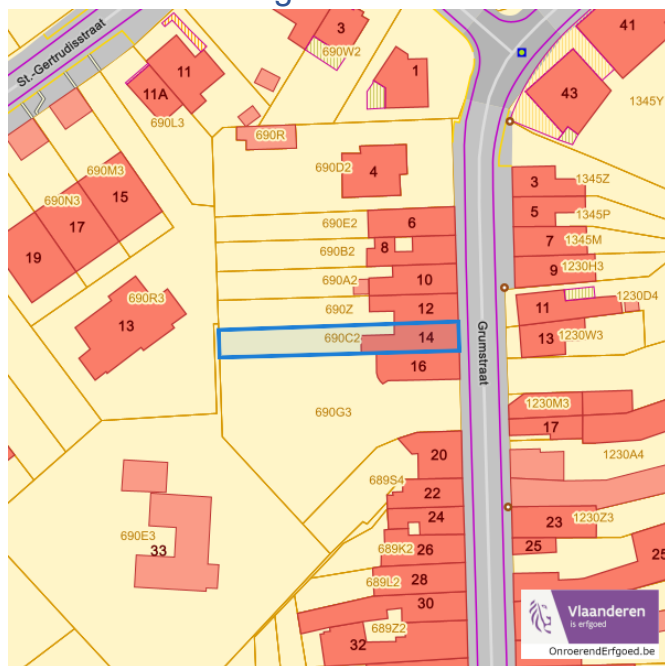
Vastgestelde inventaris: Houtige beplanting met erfgoedwaarde

%vastgestelde_inventaris_houtige_bepanting_met_erfgoedwaarde

scale=55%%vastgestelde_inventaris_houtige_bepanting_met_erfgoedwaarde_legend

scale=45%

Vastgestelde inventaris: Historische tuinen en parken



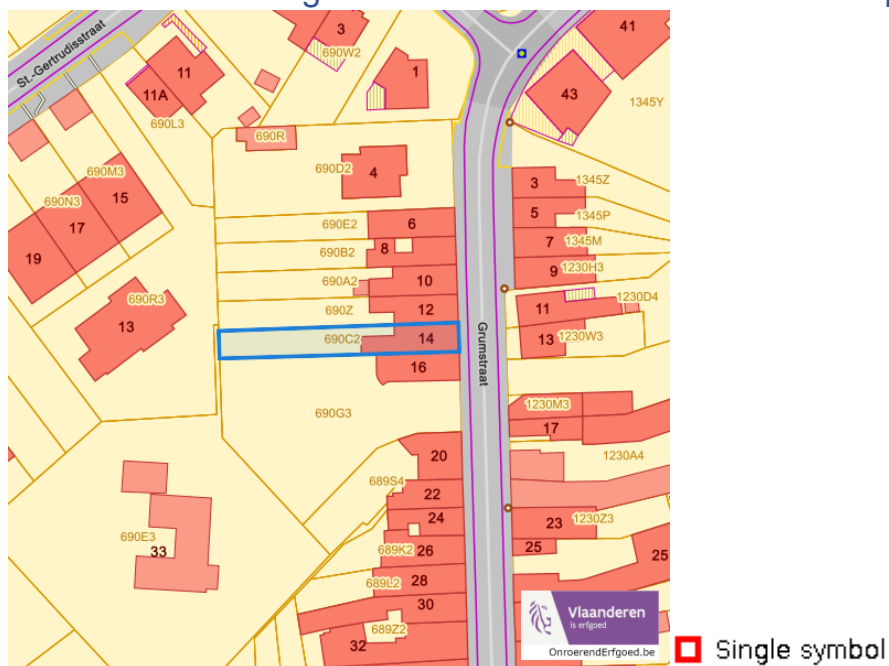
■ Vastgestelde inventaris park en tuin

Dossier: 26-00-0054/001

Grumstraat 14, 3400 Landen

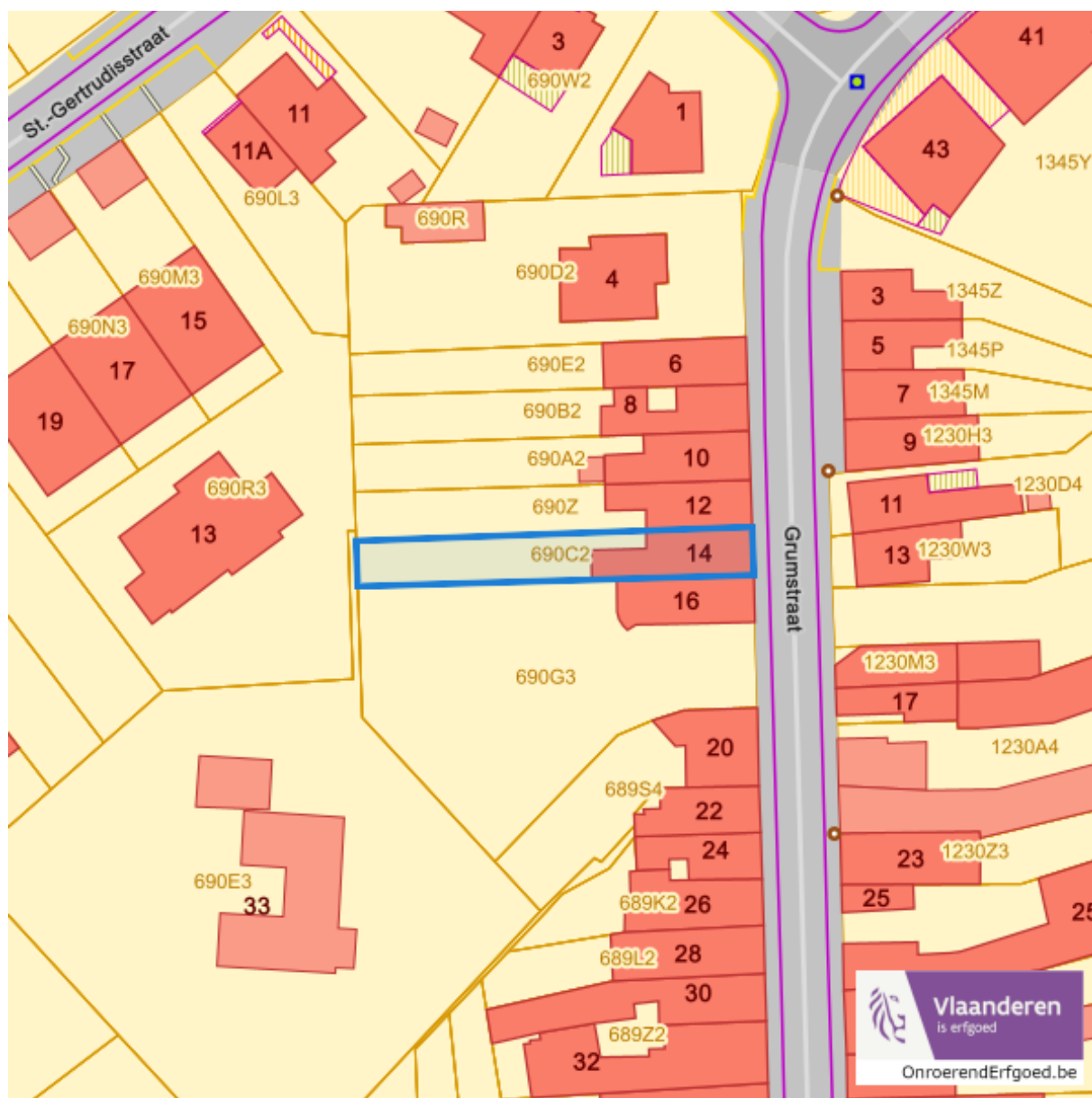
Detailkaarten vastgestelde inventaris pagina 3

Vastgestelde inventaris: Relicten landschapsatlas



Dossier: 26-00-0054/001

Wetenschappelijke inventarissen

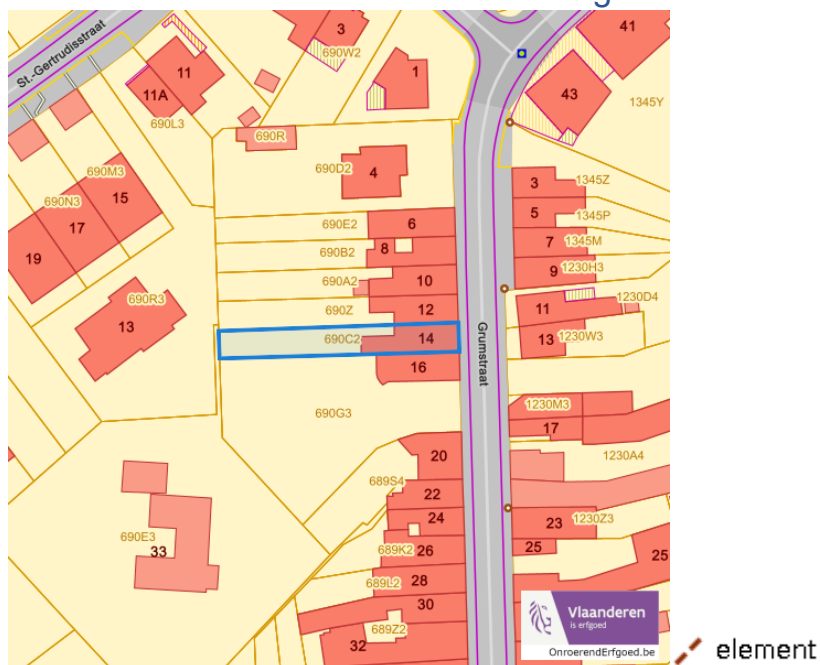


Dossier: 26-00-0054/001

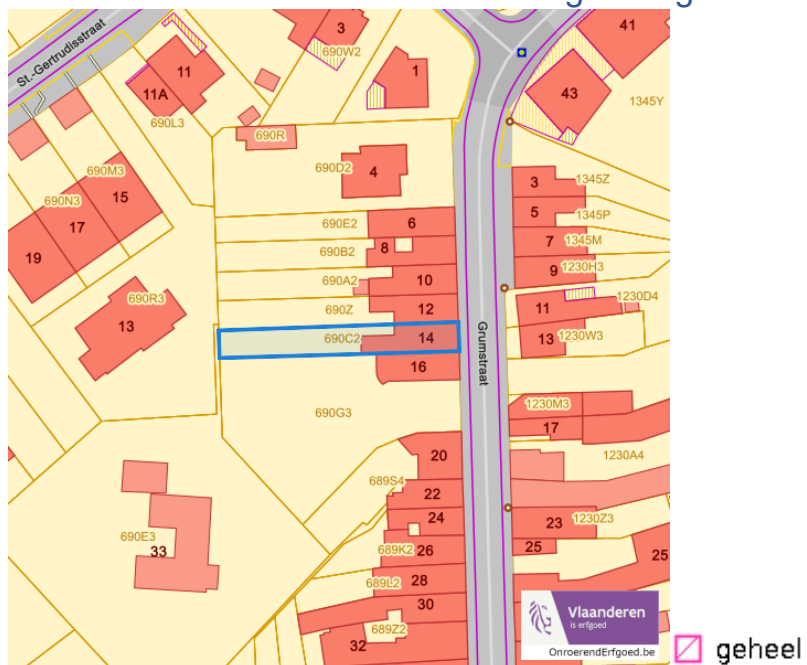
Detailkaarten wetenschappelijke inventarissen

Detailkaarten wetenschappelijke inventarissen pagina 1

Bouwkundige elementen



Archeologische gehelen

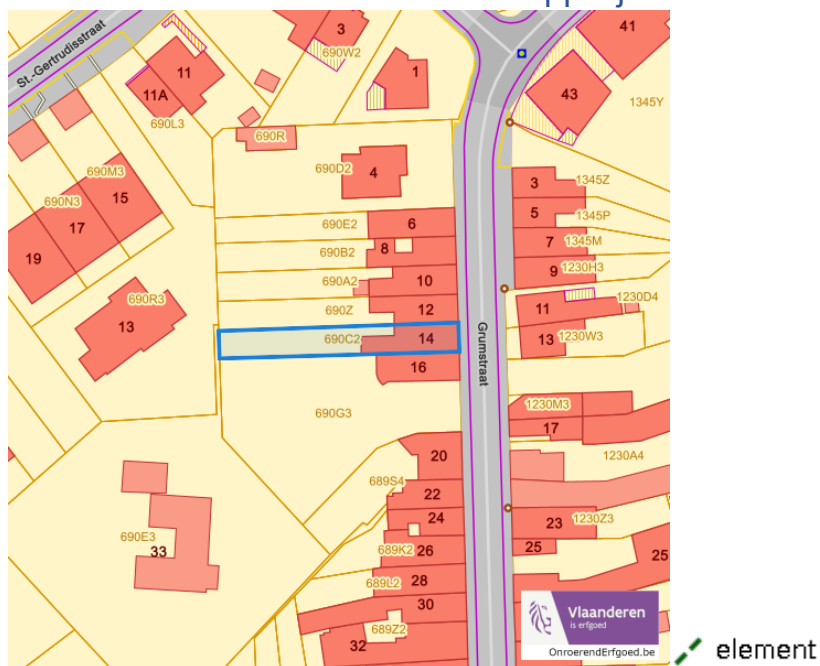


Dossier: 26-00-0054/001

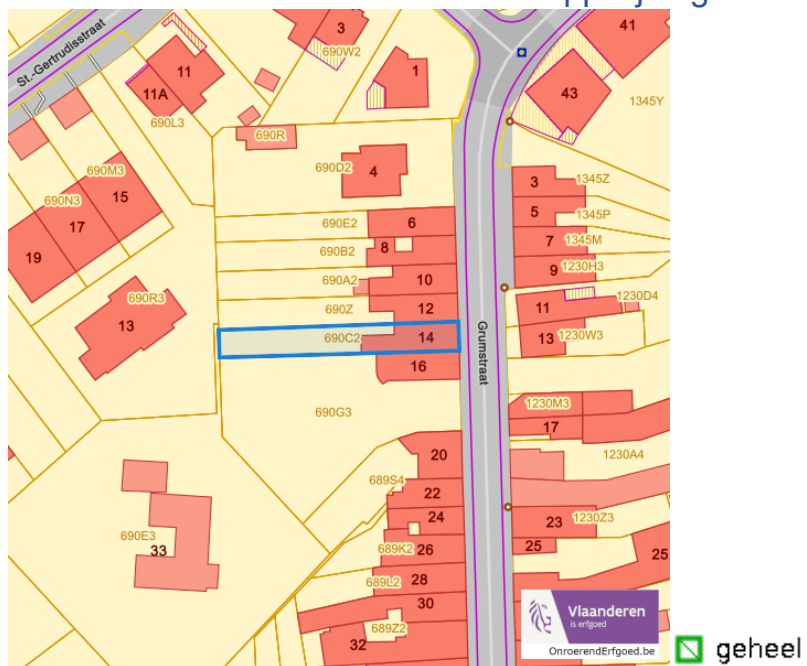
Grumstraat 14, 3400 Landen

Detailkaarten wetenschappelijke inventarissen pagina 2

Landschappelijke elementen

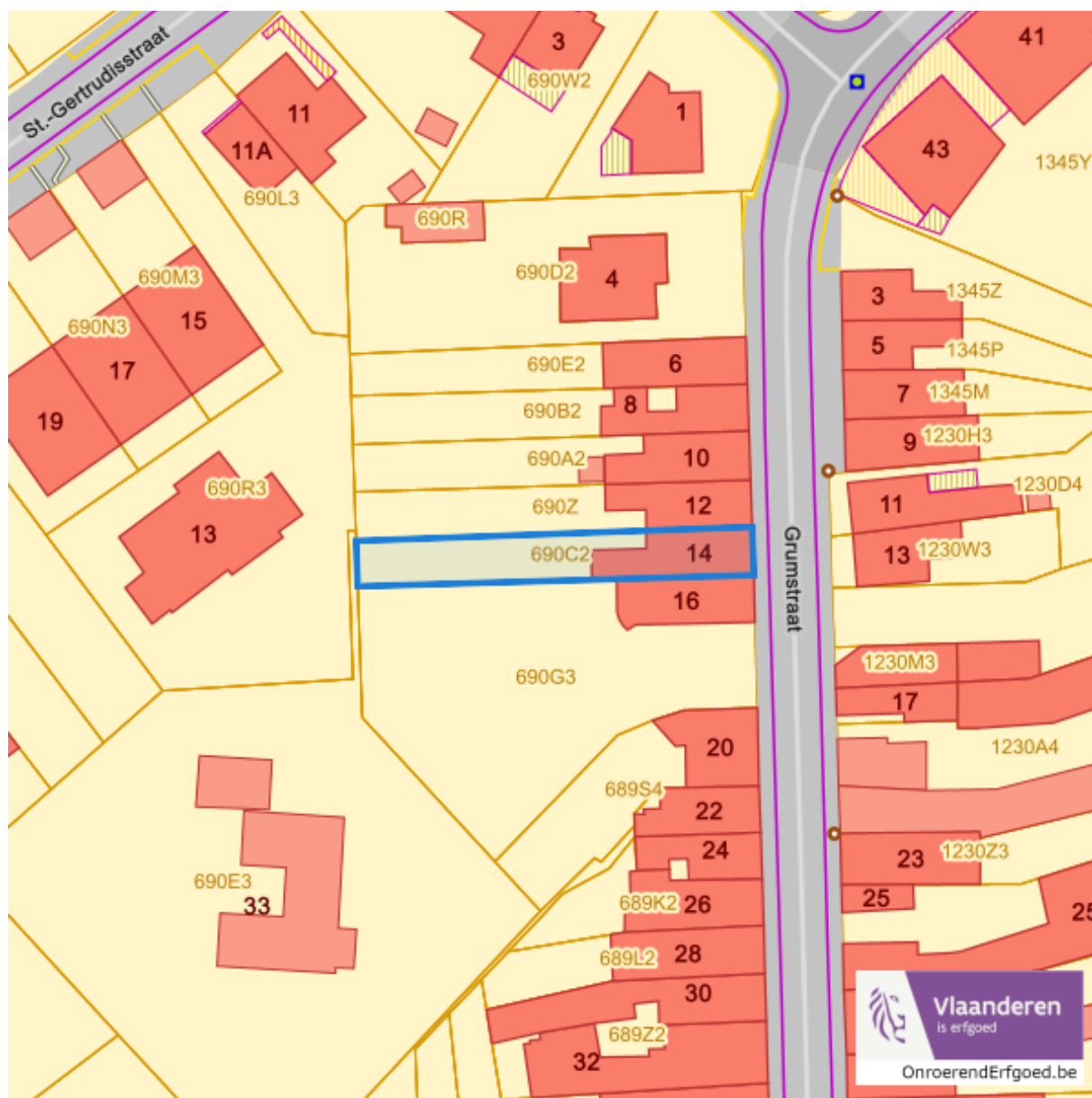


Landschappelijke gehelen



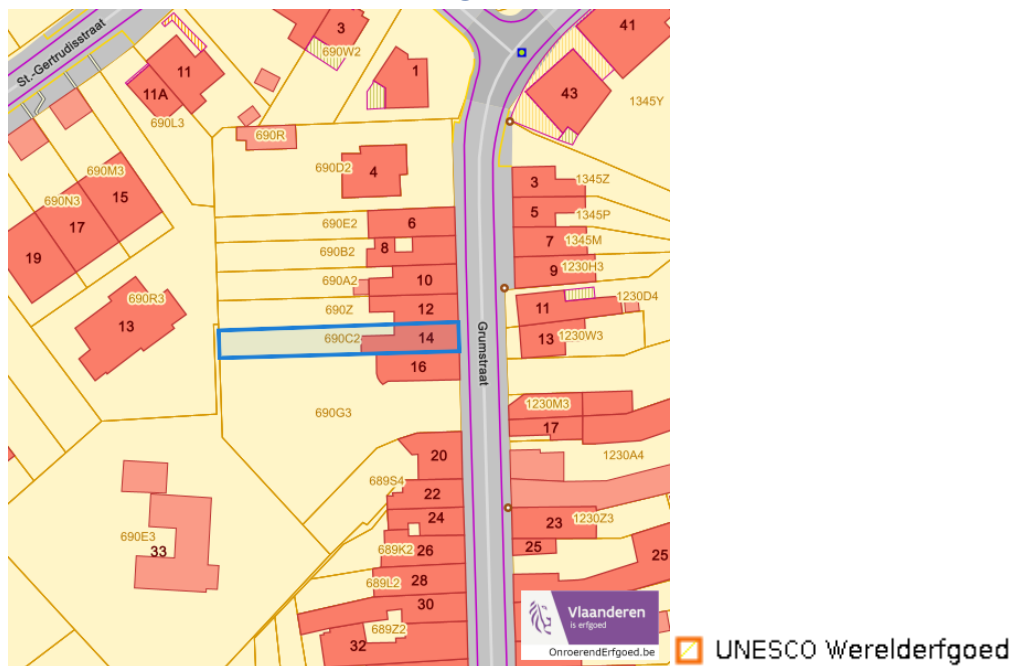
Dossier: 26-00-0054/001

Unesco werelderfgoed

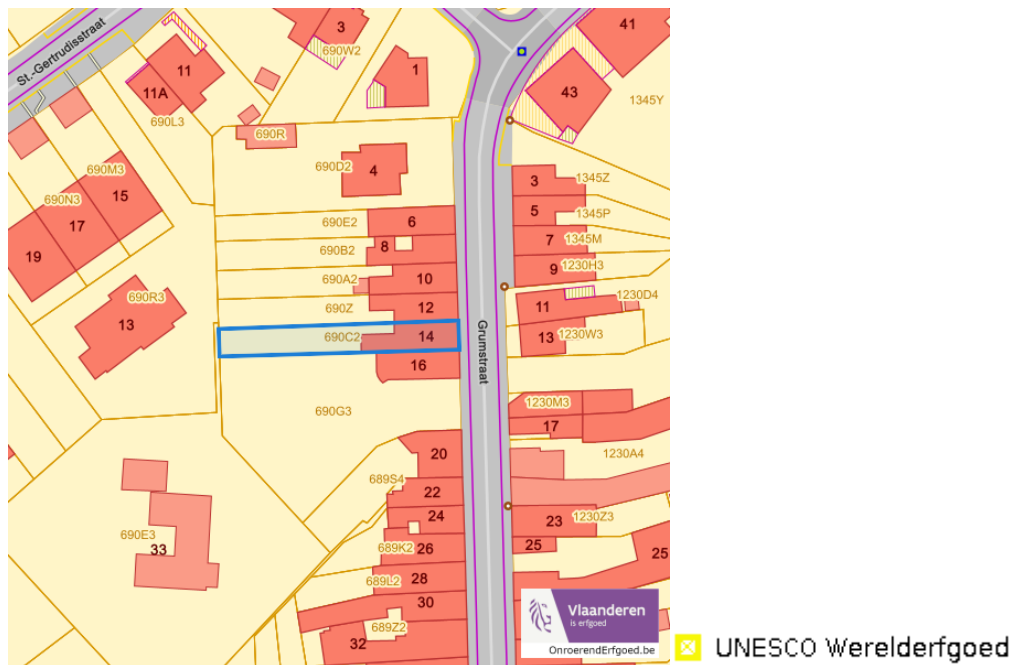


Detailkaarten Unesco werelderfgoed

Unesco: Bufferzones



Unesco: Kernzones



Historische kaarten

Atlas der Buurtwegen (ca 1840)



www.geopunt.be

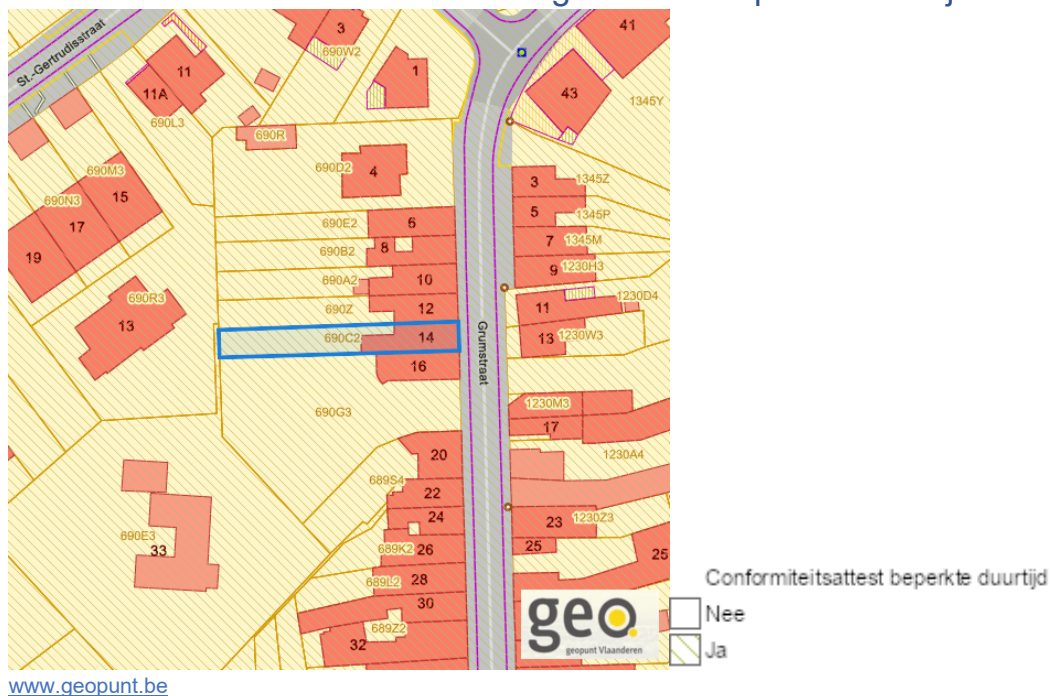
Dossier: 26-00-0054/001

Wonen

Woningkwaliteit

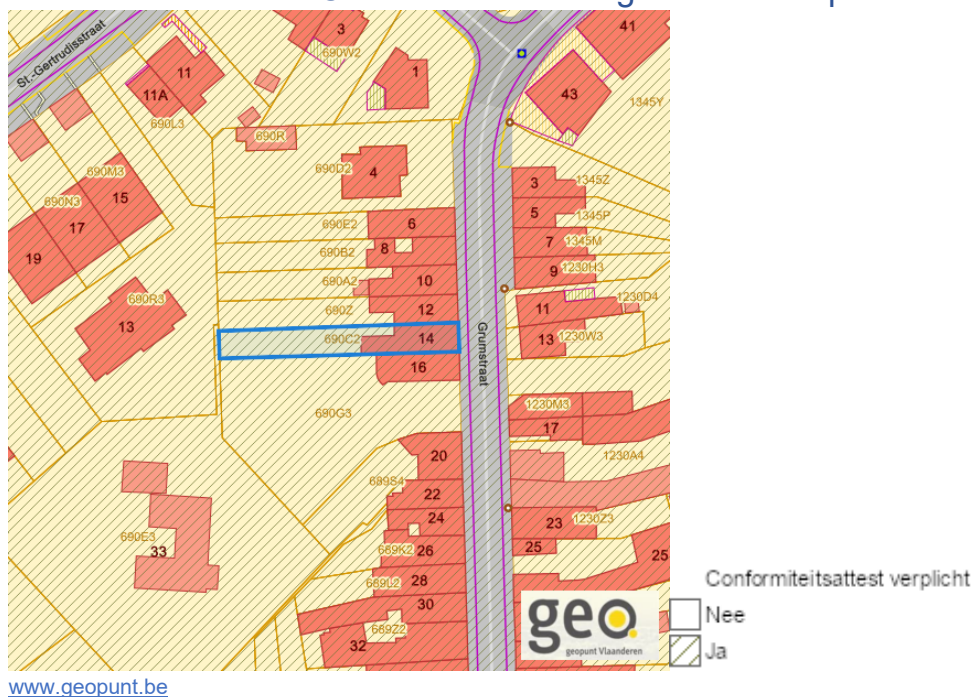


Conformiteitsattest gemeente beperkte duurtijd



Grumstraat 14, 3400 Landen

Conformiteitsattest gemeente verplicht



Dossier: 26-00-0054/001