DC à la carte

Groenstraat 28, 3440 Budingen
24017C0026/00G002

Locatie
Omgeving
Kadaster
Gewestplan
Water
Natuur
Recht van voorkoop
Beschermd onroerend erfgoed
Vastgestelde inventarissen
Wetenschappelijke inventarissen
Unesco werelderfgoed
Historische kaarten
Wonen

Groenstraat 28, 3440 Budingen

Locatie



Dossier: 26-00-0365/001

Groenstraat 28, 3440 Budingen

Omgeving

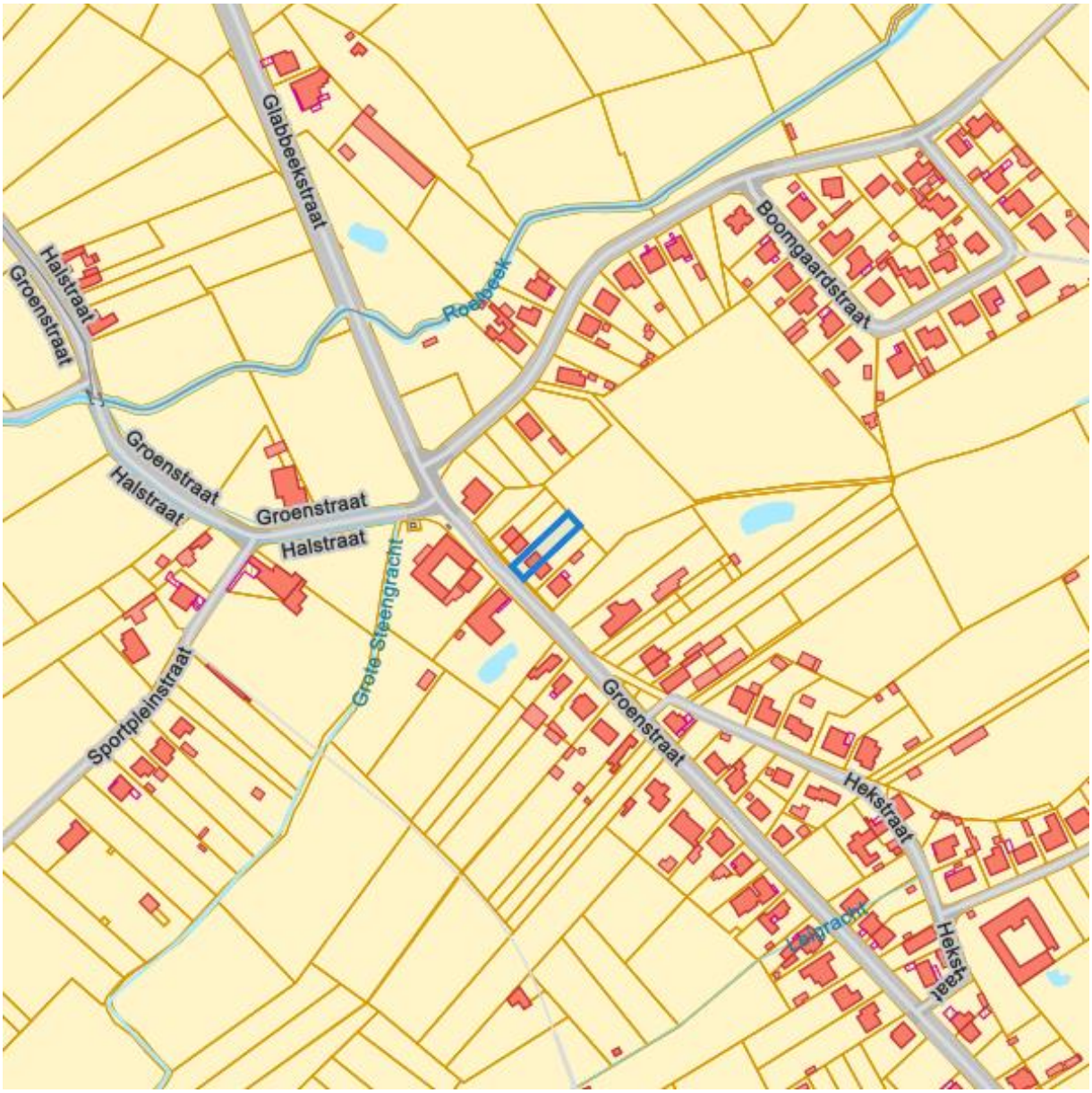

Groenstraat 28, 3440 Budingen

Kadaster

Meest recente toestand

eservices.minfin.fgov.be

Groenstraat 28, 3440 Budingen

Fiscale toestand

eservices.minfin.fgov.be

Gewestplan



www.geopunt.be
Gewestplan legende

Water

Overstromingsgevoelige gebieden pluviaal (door hevige neerslag)

Overstromingsgevoelige gebieden fluviaal (uit waterlopen)

Groenstraat 28, 3440 Budingen

Overstromingsgevoelige gebieden vanuit de zee

Signaalgebieden

Dossier: 26-00-0365/001

Document: DC à la carte - VLANED - DC
Kaarten: 07/10/2026 - mpaoy3x01g5n55jjnqkrixifv04m8q0cht0vqtna

Groenstraat 28, 3440 Budingen

Recent overstroomde gebieden (2017)

Risicozones overstroming (2017)

Groenstraat 28, 3440 Budingen

Van nature overstroombare gebieden

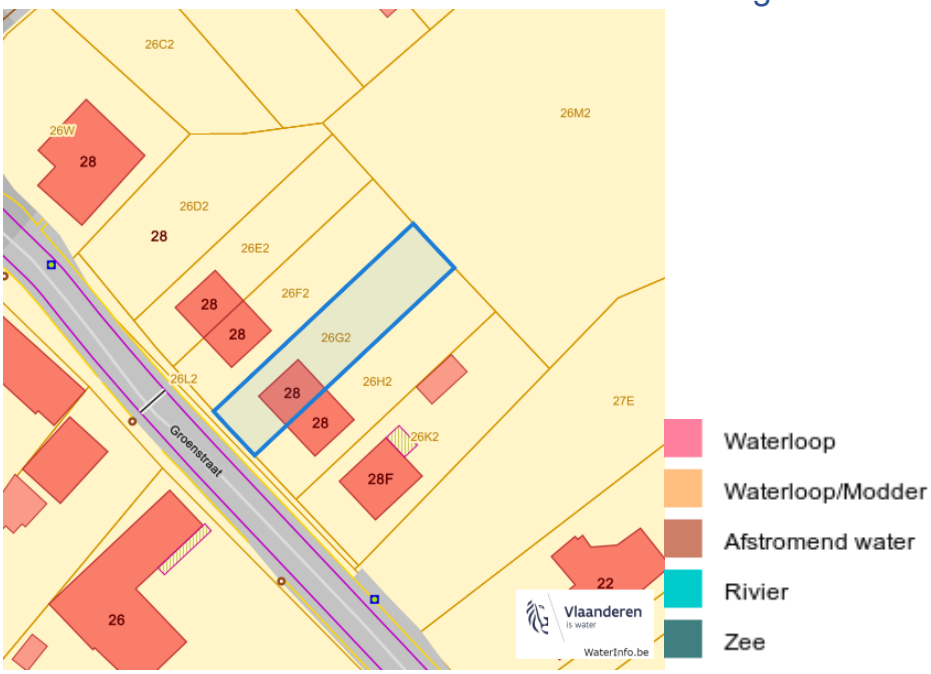

Waterloop
Waterloop/Modder
Afstromend water
Rivier
Zee

Watergevoelige openruimtegebieden

lu_wor_ct

Natuur

Bosreferentielaag 2000

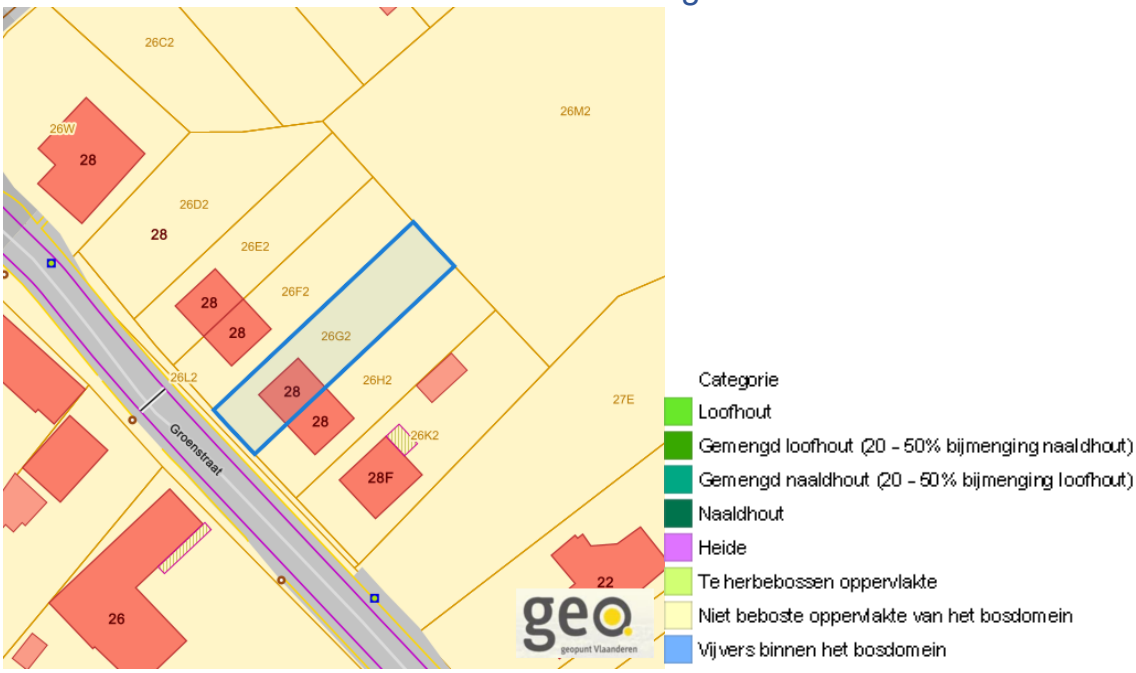

www.geopunt.be

Groenkaart Vlaanderen (2021)

www.geopunt.be

Groenstraat 28, 3440 Budingen

Boskartering 1990

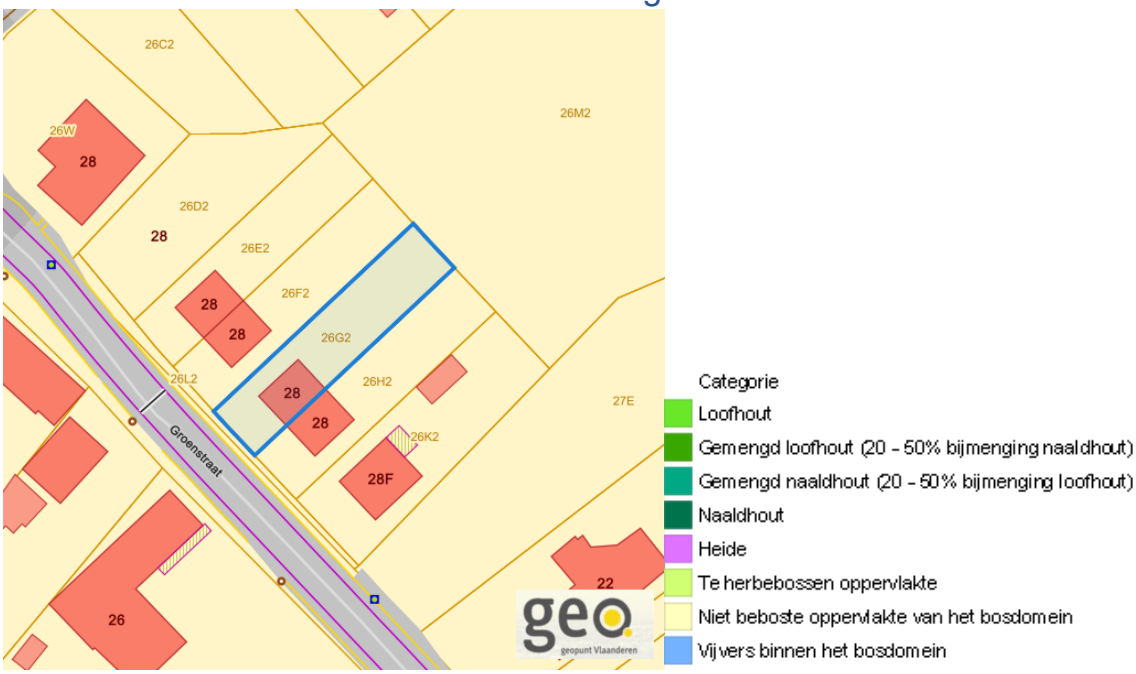

www.geopunt.be

Digitale boswijzer 2021

www.geopunt.be

Groenstraat 28, 3440 Budingen

Digitale boswijzer 2018

www.geopunt.be

Digitale boswijzer 2015

www.geopunt.be

Groenstraat 28, 3440 Budingen

Digitale boswijzer 2012

www.geopunt.be

Digitale boswijzer 2009

www.geopunt.be

Groenstraat 28, 3440 Budingen

PFAS

VEN en IVON

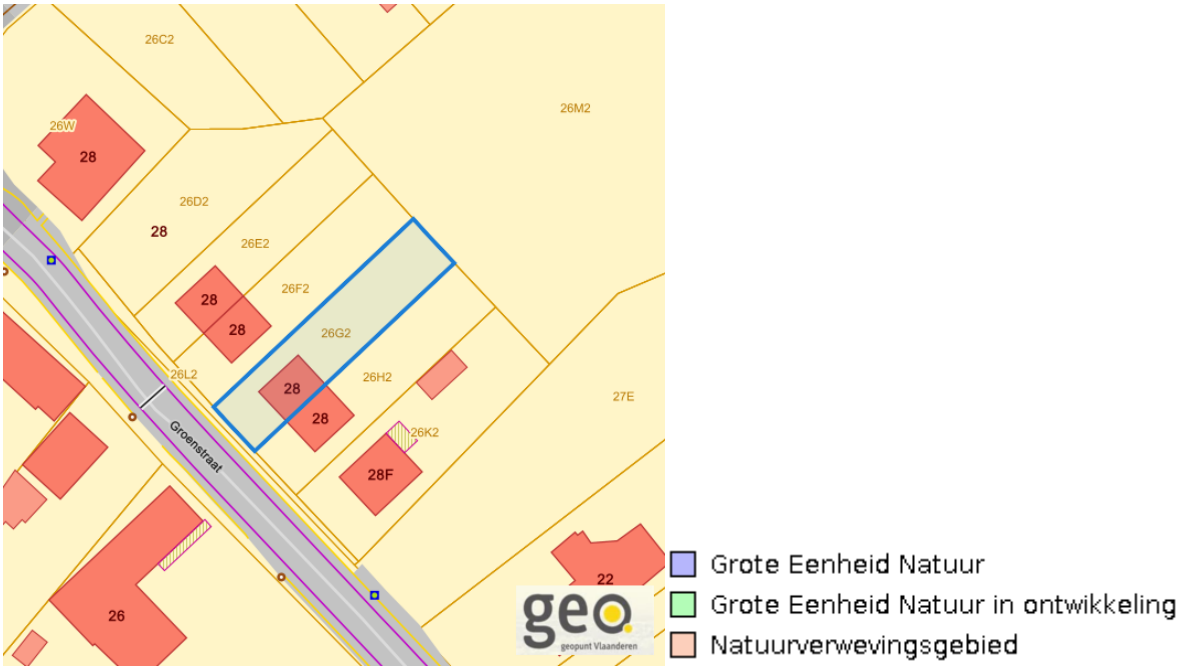

www.geopunt.be

Groenstraat 28, 3440 Budingen

Jachtterreinen

www.geopunt.be

Natuurbeheerplannen

www.geopunt.be

Groenstraat 28, 3440 Budingen

Bodemonderzoeken en saneringen

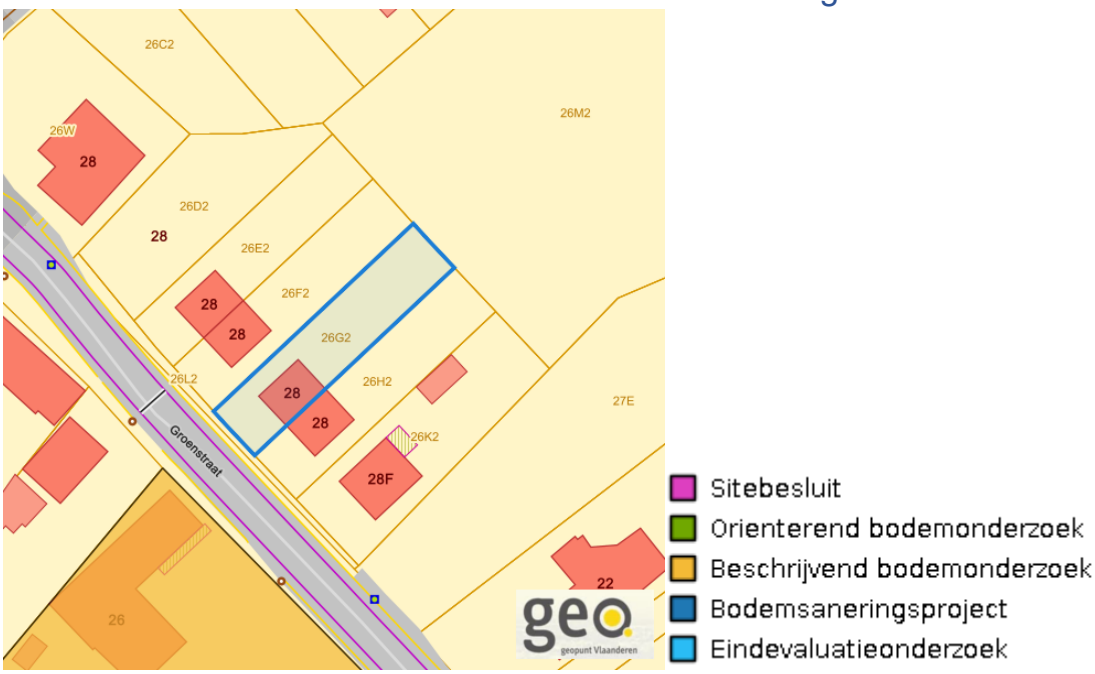

www.geopunt.be

Recht van voorkoop

Vlaams voorkooprecht

www.geopunt.be

Recht van voorkoop afbakeningen

www.geopunt.be

Detailkaarten recht van voorkoop

Detailkaarten recht van voorkoop pagina 1

Rvv: Ruimtelijke ordening

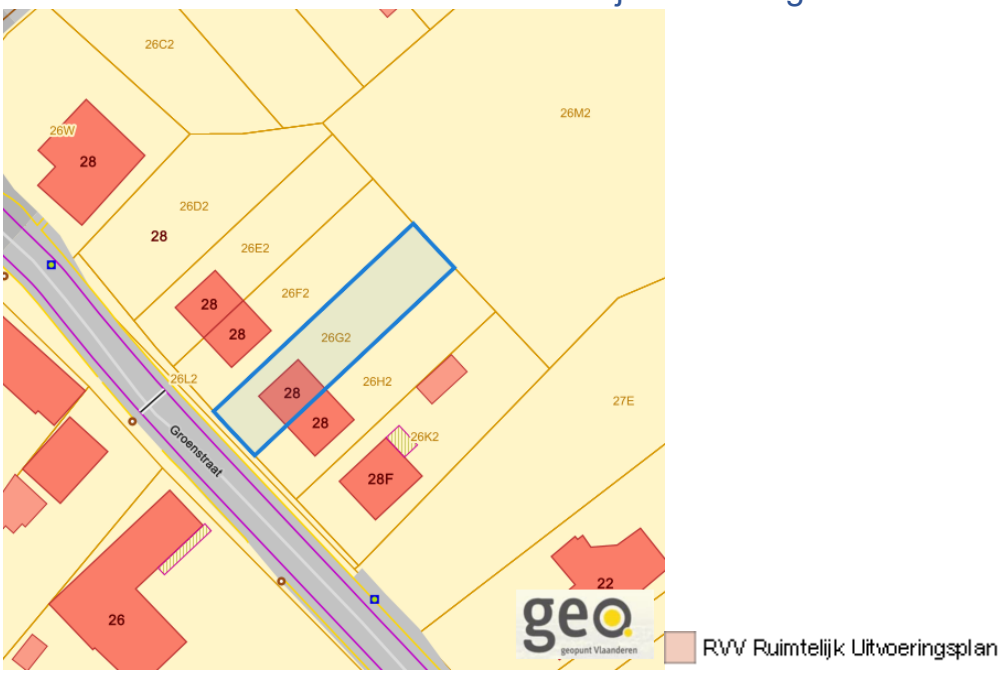

www.geopunt.be

Groenstraat 28, 3440 Budingen

Detailkaarten recht van voorkoop pagina 2

Rvv: Ruilverkaveling

www.geopunt.be

Rvv: Havengebieden

www.geopunt.be

Groenstraat 28, 3440 Budingen

Detailkaarten recht van voorkoop pagina 3

Rvv: de Vlaamse waterweg

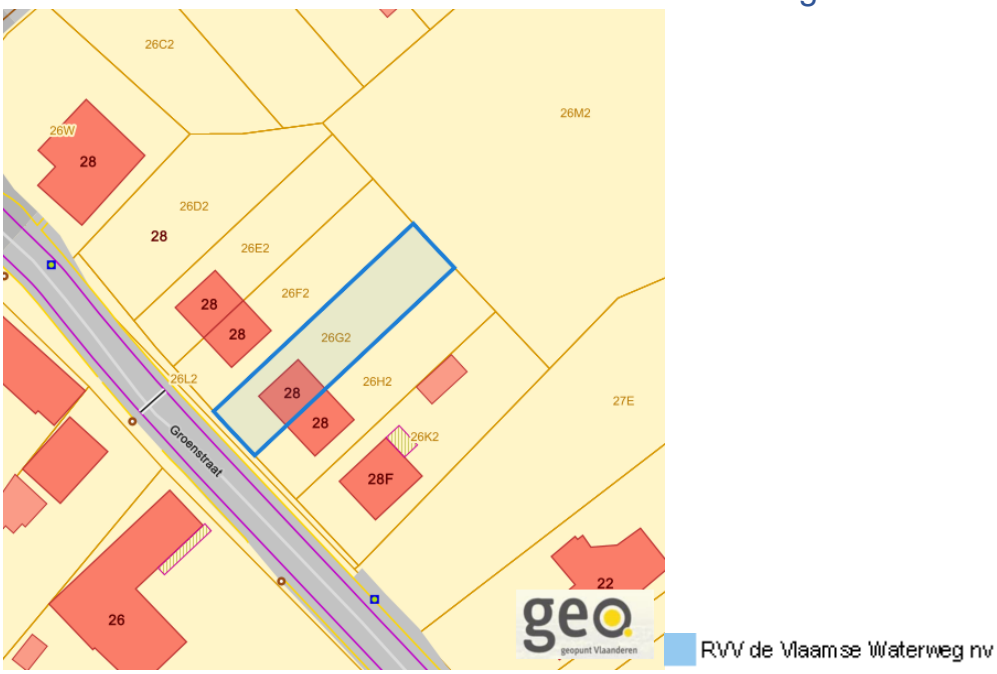

www.geopunt.be

Rvv: Complexe Projecten

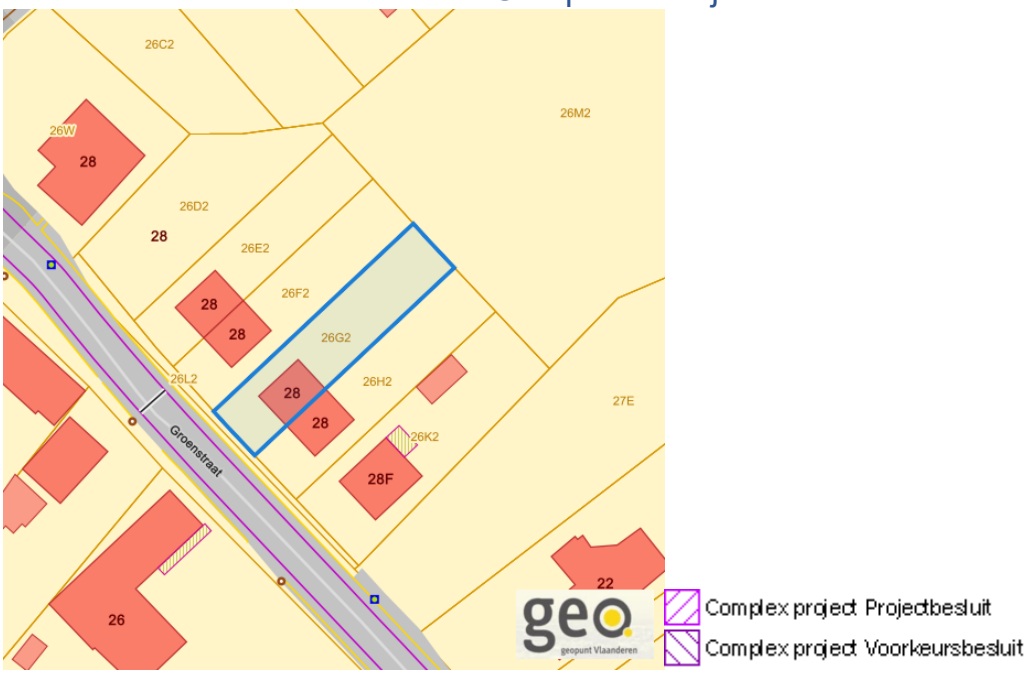

www.geopunt.be

Groenstraat 28, 3440 Budingen

Detailkaarten recht van voorkoop pagina 4

Rvv: Oeverzones en overstromingsgebieden

www.geopunt.be

Rvv: Natuurreservaten

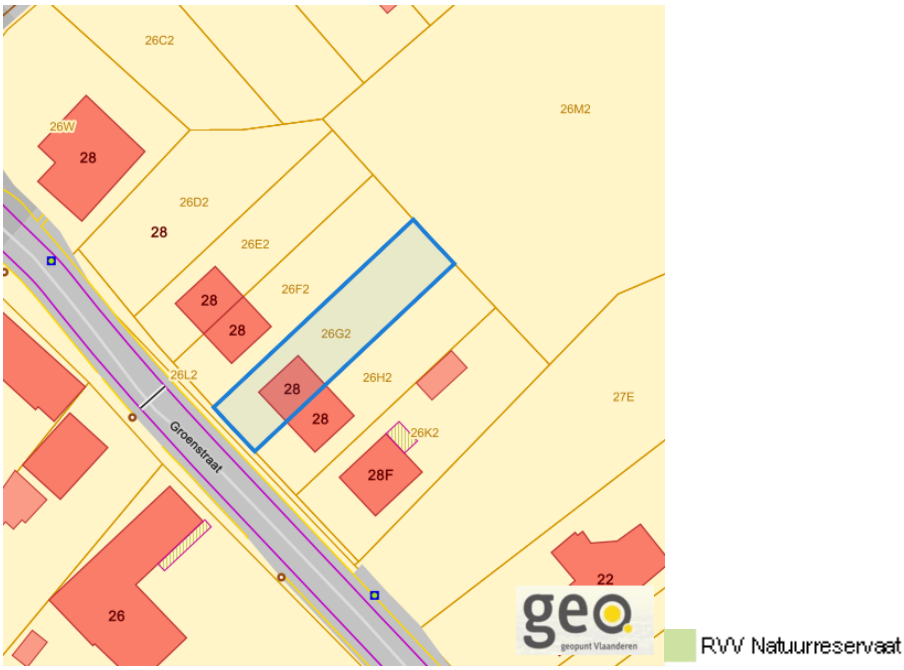

www.geopunt.be

Groenstraat 28, 3440 Budingen

Detailkaarten recht van voorkoop pagina 5

Rvv: Landinrichtingsplan en inrichtingsnota

www.geopunt.be

Rvv: Natuurinrichtingsprojecten

www.geopunt.be

Groenstraat 28, 3440 Budingen

Detailkaarten recht van voorkoop pagina 6

Rvv: Vlaams Ecologisch Netwerk

www.geopunt.be

Rvv: Speciale beschermingszones natuur

www.geopunt.be

Beschermd onroerend erfgoed

Detailkaarten beschermd onroerend erfgoed

Detailkaarten beschermd onroerend erfgoed pagina 1

Beschermde archeologische sites

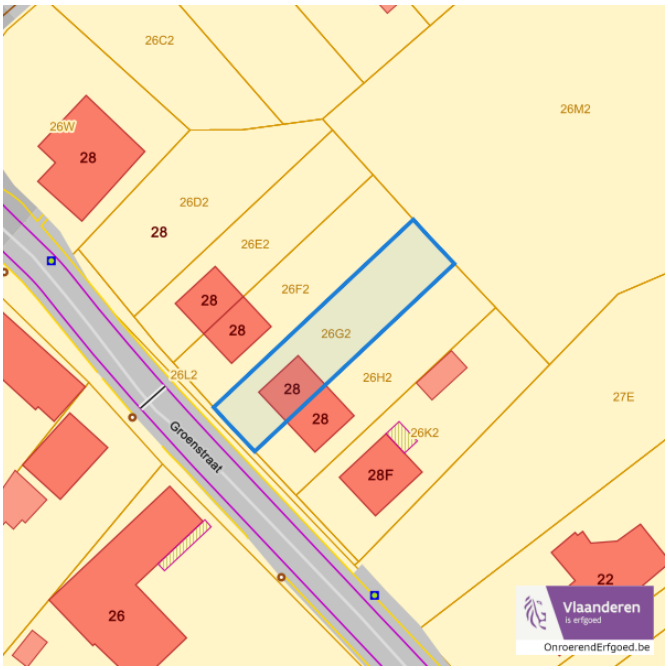

Beschermde archeologische site

Beschermde cultuurhistorische landschappen

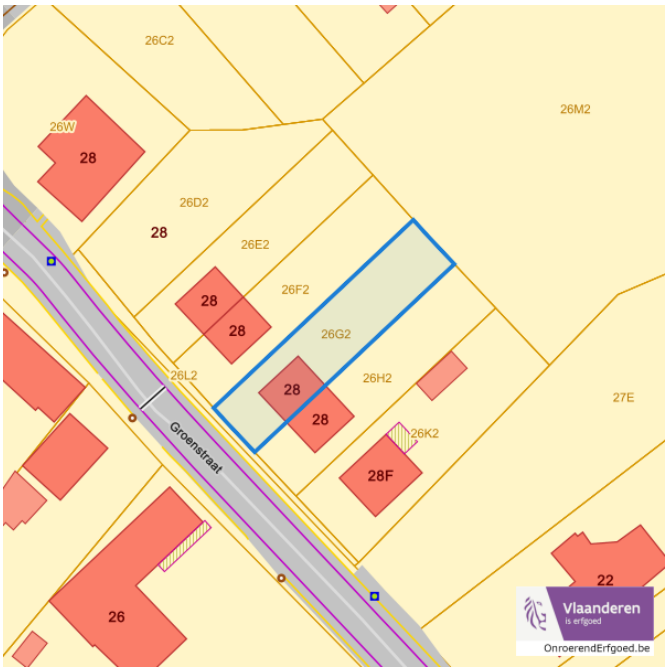

Beschermd landschap

Groenstraat 28, 3440 Budingen

Detailkaarten beschermd onroerend erfgoed pagina 2

Beschermde monumenten

Single symbol

Beschermde overgangszones

Single symbol

Groenstraat 28, 3440 Budingen

Detailkaarten beschermd onroerend erfgoed pagina 3

Beschermde stads en dorpsgezichten

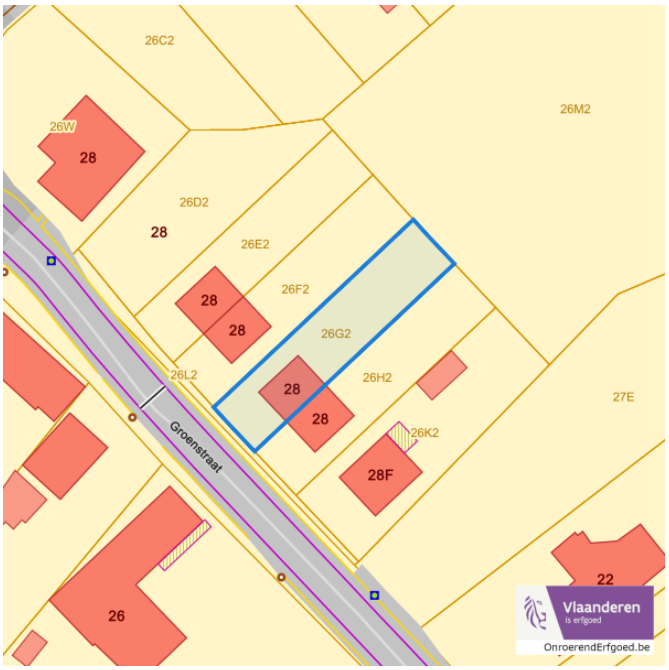

Beschermd stads- en dorpsgezicht

Vastgestelde inventarissen

Detailkaarten vastgestelde inventarissen

Detailkaarten vastgestelde inventaris pagina 1

Vastgestelde inventaris: Archeologische zones

Vastgestelde afgebakende archeologische zone

Vastgestelde inventaris: Bouwkundig erfgoed

Item uit de vastgestelde inventaris bouwkundig erfgoed

Groenstraat 28, 3440 Budingen

Detailkaarten vastgestelde inventaris pagina 2

Vastgestelde inventaris: Houtige beplanting met erfgoedwaarde

%vastgestelde_inventaris_houtige_beplanting_met_erfgoedwaarde scale=55%%vastgestelde_inventaris_houtige_beplanting_met_erfgoedwaarde_legend scale=45%

Vastgestelde inventaris: Historische tuinen en parken

Vastgestelde inventaris park en tuin

Groenstraat 28, 3440 Budingen

Detailkaarten vastgestelde inventaris pagina 3

Vastgestelde inventaris: Relicten landschapsatlas

Single symbol

Wetenschappelijke inventarissen

Detailkaarten wetenschappelijke inventarissen

Detailkaarten wetenschappelijke inventarissen pagina 1

Bouwkundige elementen

element

Archeologische gehelen

geheel

Groenstraat 28, 3440 Budingen

Detailkaarten wetenschappelijke inventarissen pagina 2

Landschappelijke elementen

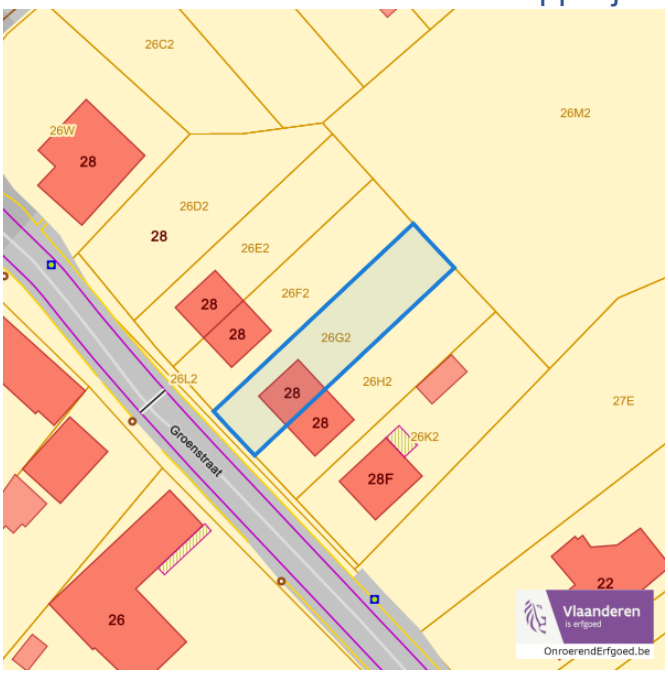

element

Landschappelijke gehelen

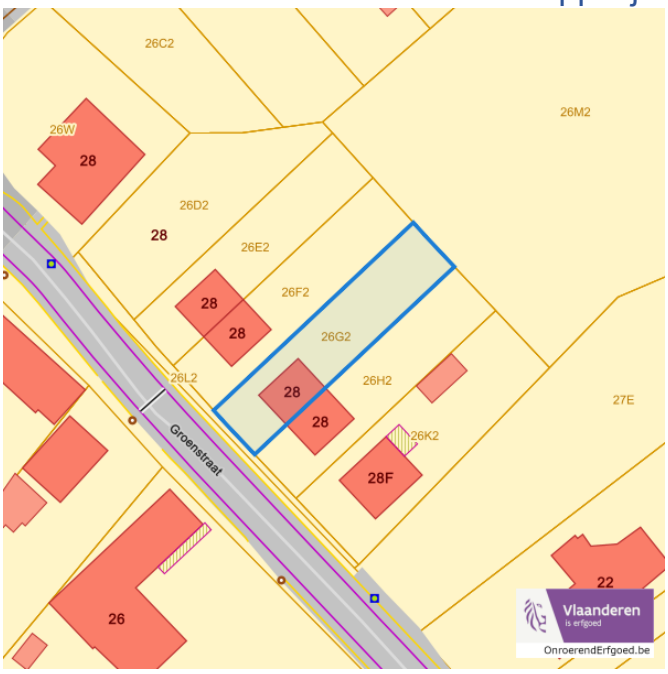

geheel

Unesco werelderfgoed

Detailkaarten Unesco werelderfgoed

Unesco: Bufferzones

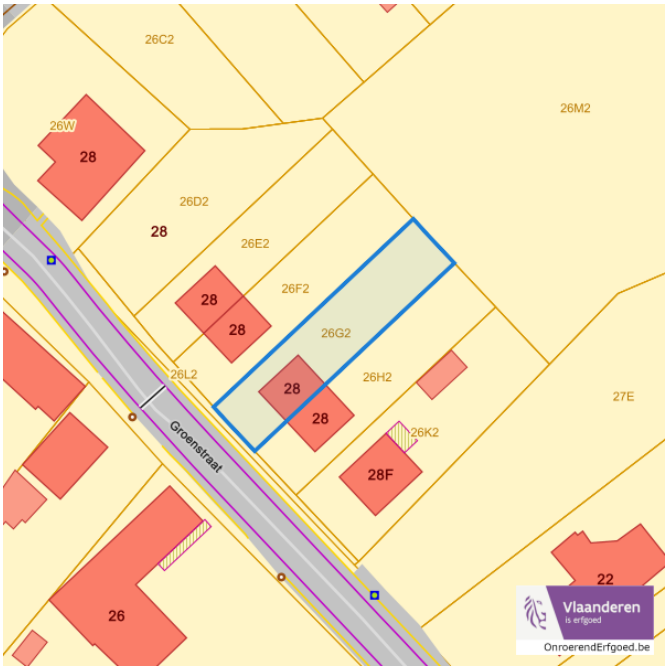

UNESCO Werelderfgoed

Unesco: Kernzones

UNESCO Werelderfgoed

Historische kaarten

Atlas der Buurtwegen (ca 1840)

www.geopunt.be

Wonen

Woningkwaliteit

www.geopunt.be

Conformiteitsattest gemeente beperkte duurtijd

www.geopunt.be

Groenstraat 28, 3440 Budingen

Conformiteitsattest gemeente verplicht

www.geopunt.be