

DC à la carte



Steenstraat 2A, 8851 Koolskamp
37005B0059/00N000

[Locatie](#)

[Omgeving](#)

[Kadaster](#)

[Gewestplan](#)

[Water](#)

[Natuur](#)

[Recht van voorkoop](#)

[Beschermd onroerend erfgoed](#)

[Vastgestelde inventarissen](#)

[Wetenschappelijke inventarissen](#)

[Unesco werelderfgoed](#)

[Historische kaarten](#)

[Wonen](#)

Dossier: 00-02-0696/007

Locatie



Dossier: 00-02-0696/007

Omgeving



Kadaster

Meest recente toestand



eservices.minfin.fgov.be

Dossier: 00-02-0696/007

Fiscale toestand



eservices.minfin.fgov.be

Steenstraat 2A, 8851 Koolskamp

Gewestplan



www.geopunt.be

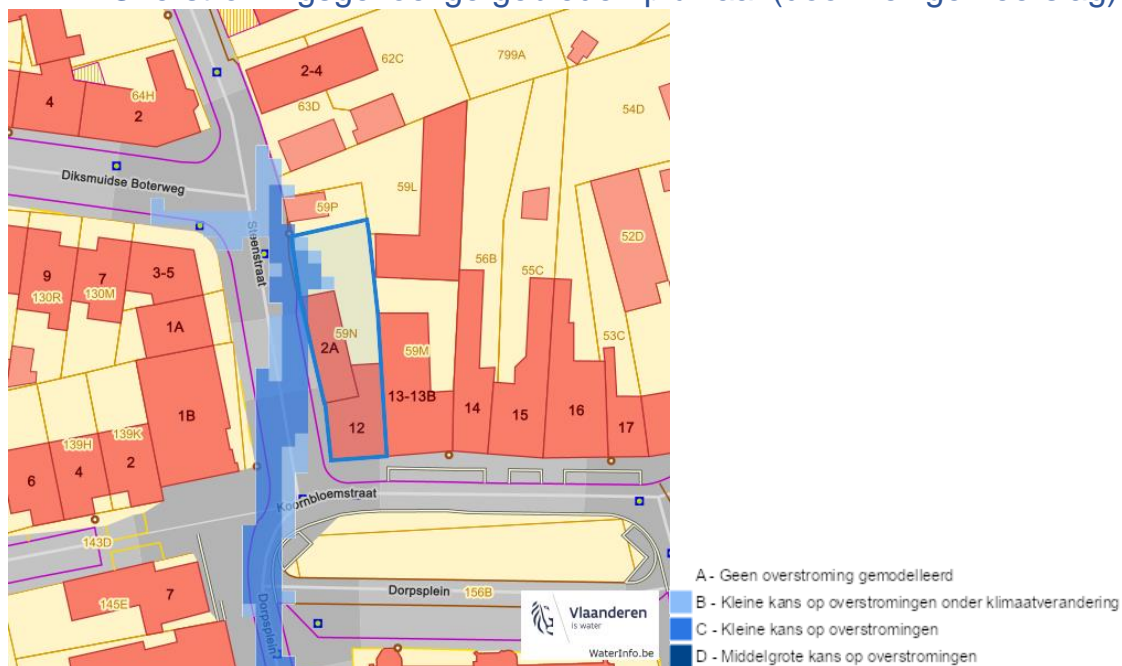
[Gewestplan legende](#)

Dossier: 00-02-0696/007

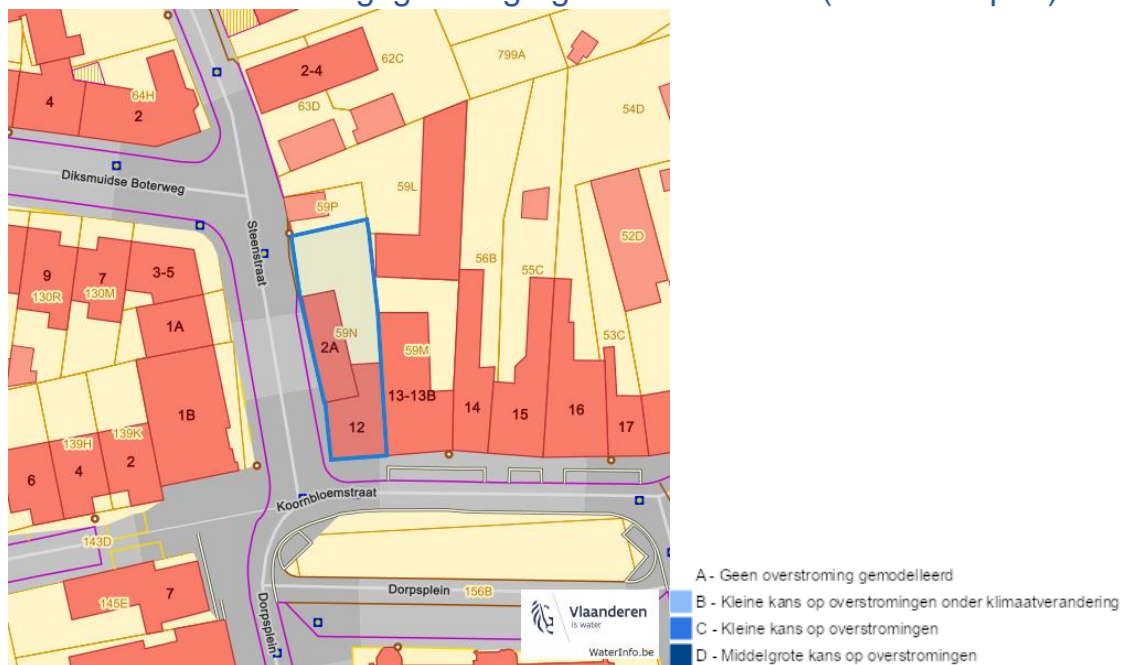
Document: DC à la carte - VLANED - DC
Kaarten: 29/05/2024 - h4tdpb74dmfkk1jz5ehwk5i5f70v3mfkijmrxor6

Water

Overstromingsgevoelige gebieden pluviaal (door hevige neerslag)

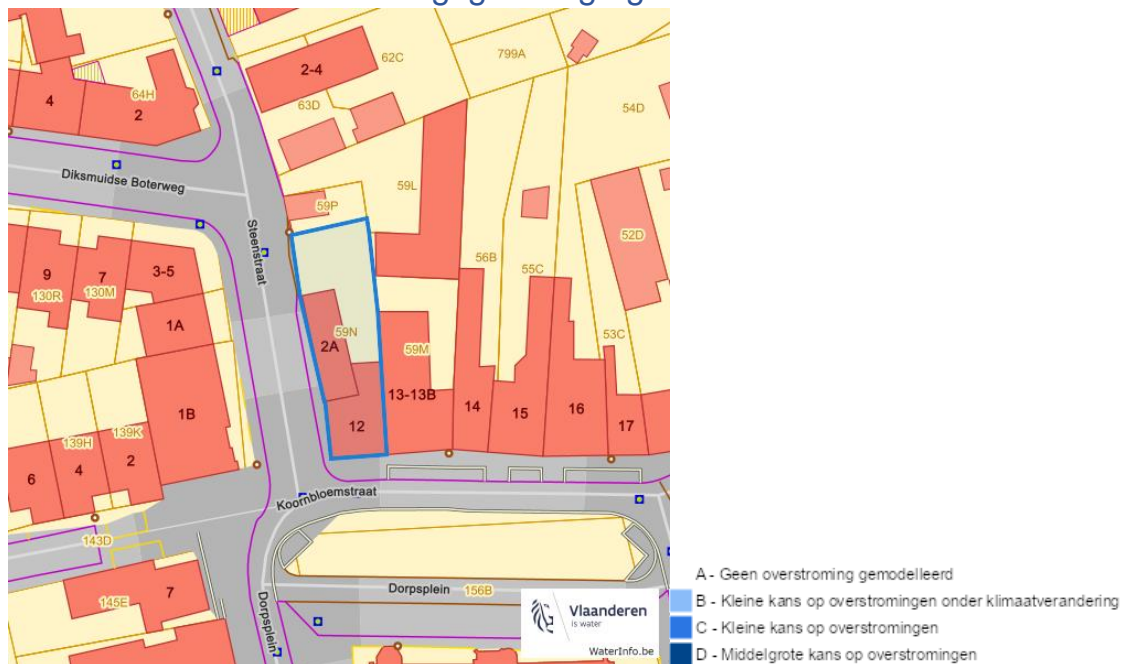


Overstromingsgevoelige gebieden fluviaal (uit waterlopen)



Steenstraat 2A, 8851 Koolskamp

Overstromingsgevoelige gebieden vanuit de zee



Signaalgebieden



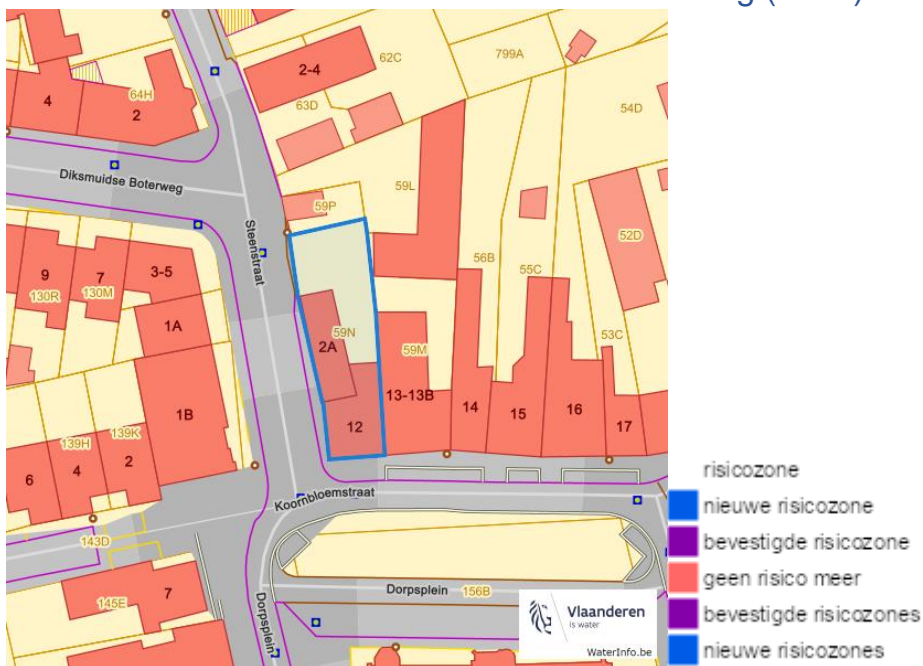
Dossier: 00-02-0696/007

Steenstraat 2A, 8851 Koolskamp

Recent overstromde gebieden (2017)



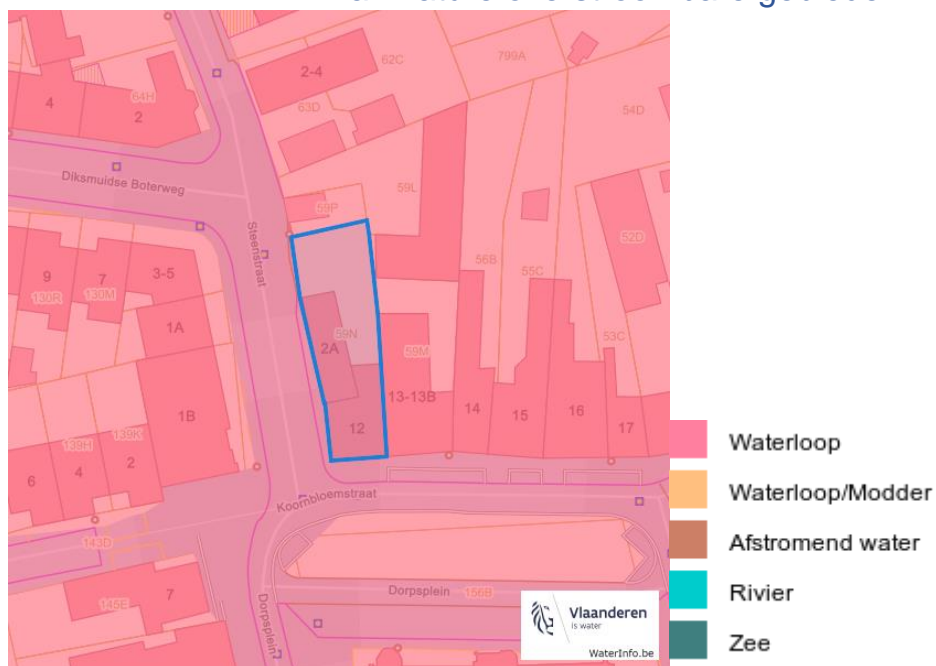
Risicozones overstrooming (2017)



Dossier: 00-02-0696/007

Steenstraat 2A, 8851 Koolskamp

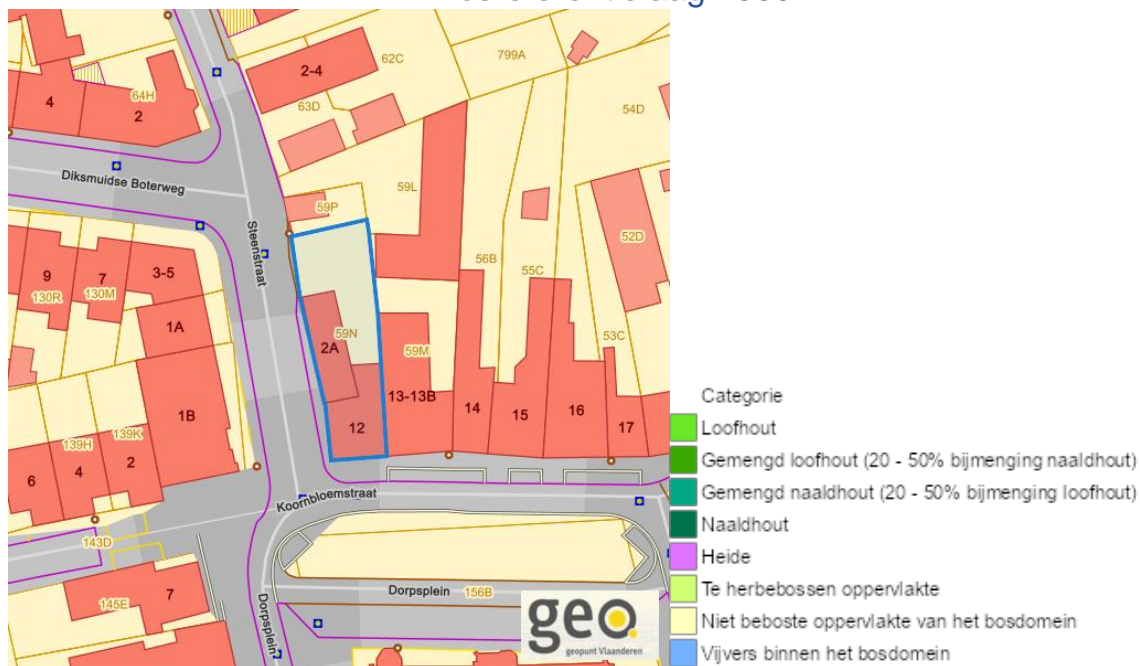
Van nature overstroombare gebieden



Dossier: 00-02-0696/007

Natuur

Bosreferentielaag 2000



www.geopunt.be

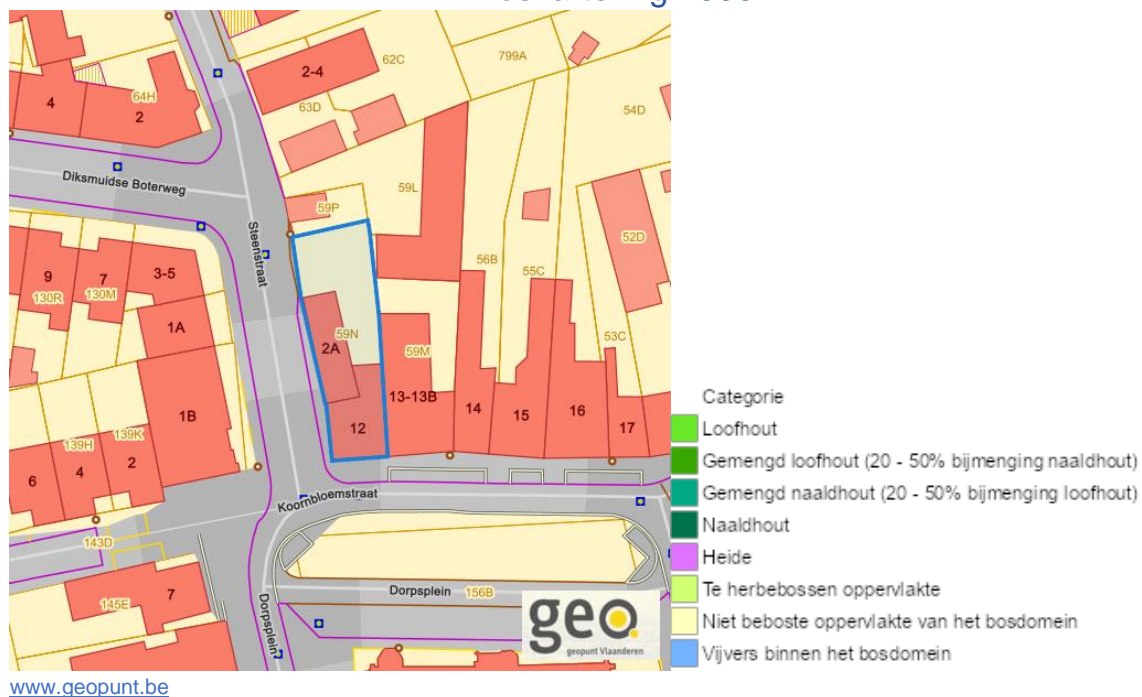
Groenkaart Vlaanderen (2021)



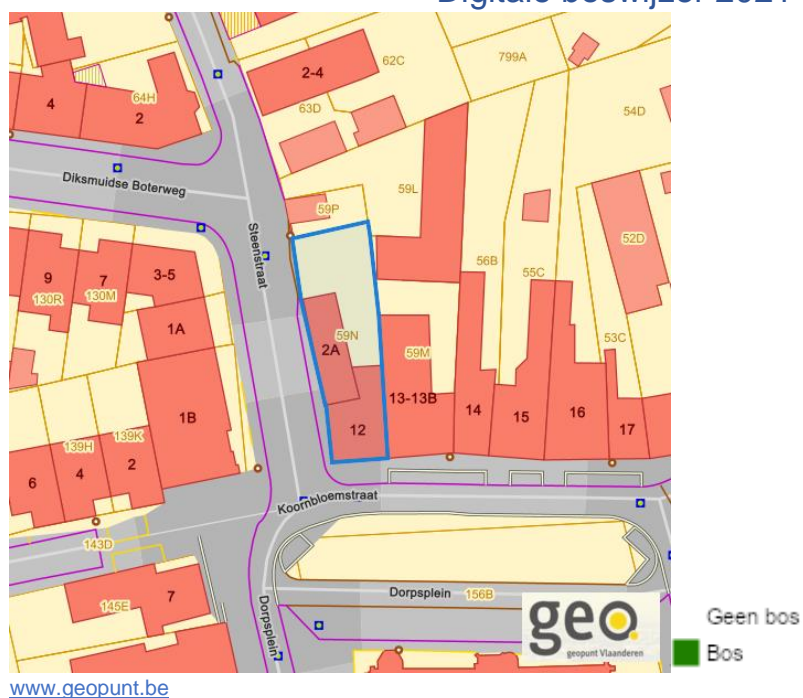
www.geopunt.be

Steenstraat 2A, 8851 Koolskamp

Boskartering 1990



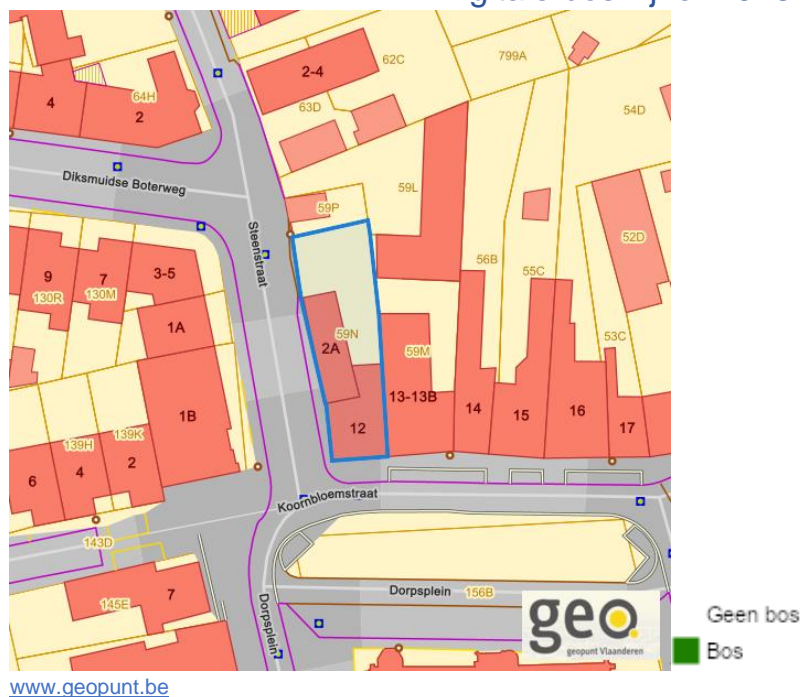
Digitale boswijzer 2021



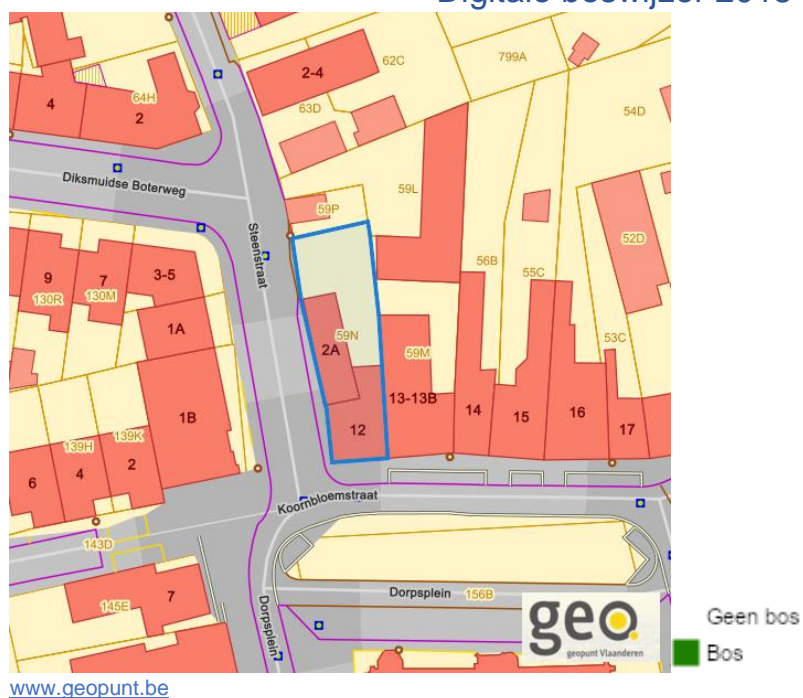
Dossier: 00-02-0696/007

Steenstraat 2A, 8851 Koolskamp

Digitale boswijzer 2018



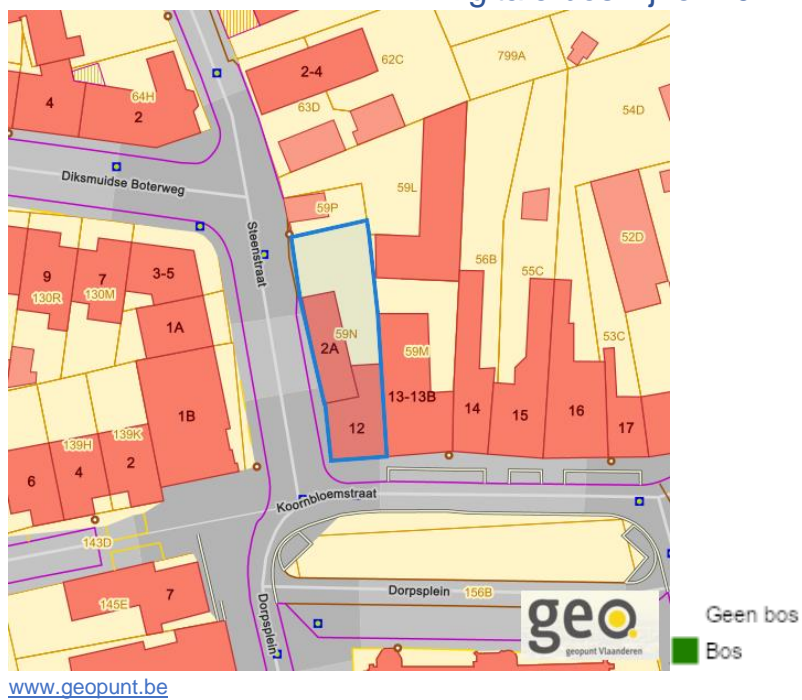
Digitale boswijzer 2015



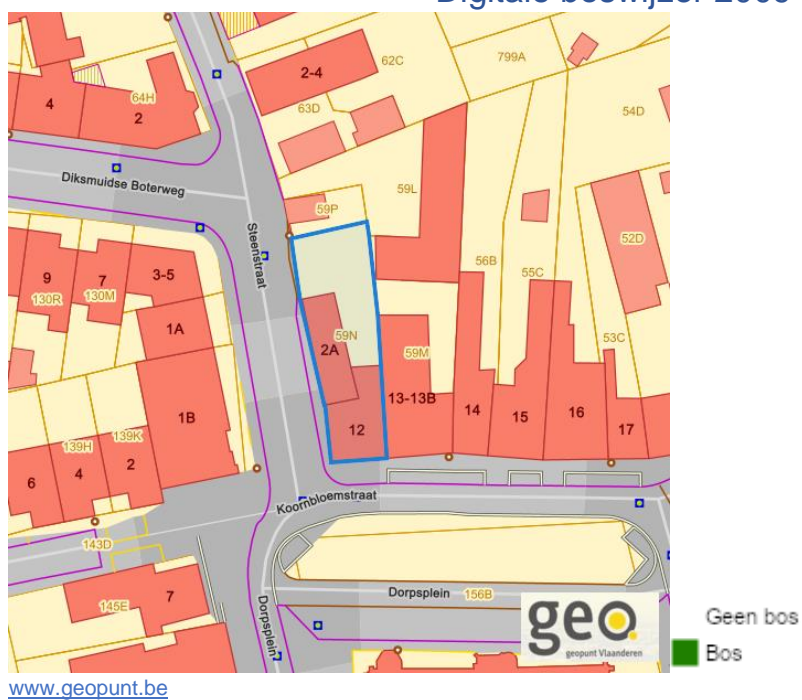
Dossier: 00-02-0696/007

Steenstraat 2A, 8851 Koolskamp

Digitale boswijzer 2012



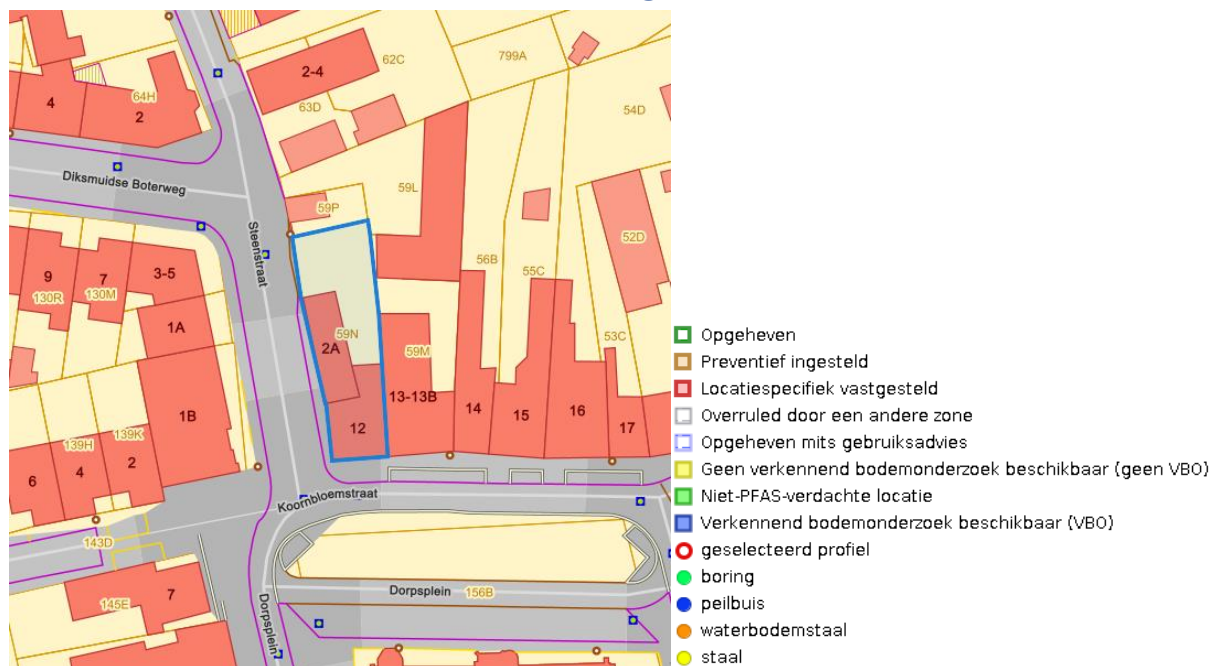
Digitale boswijzer 2009



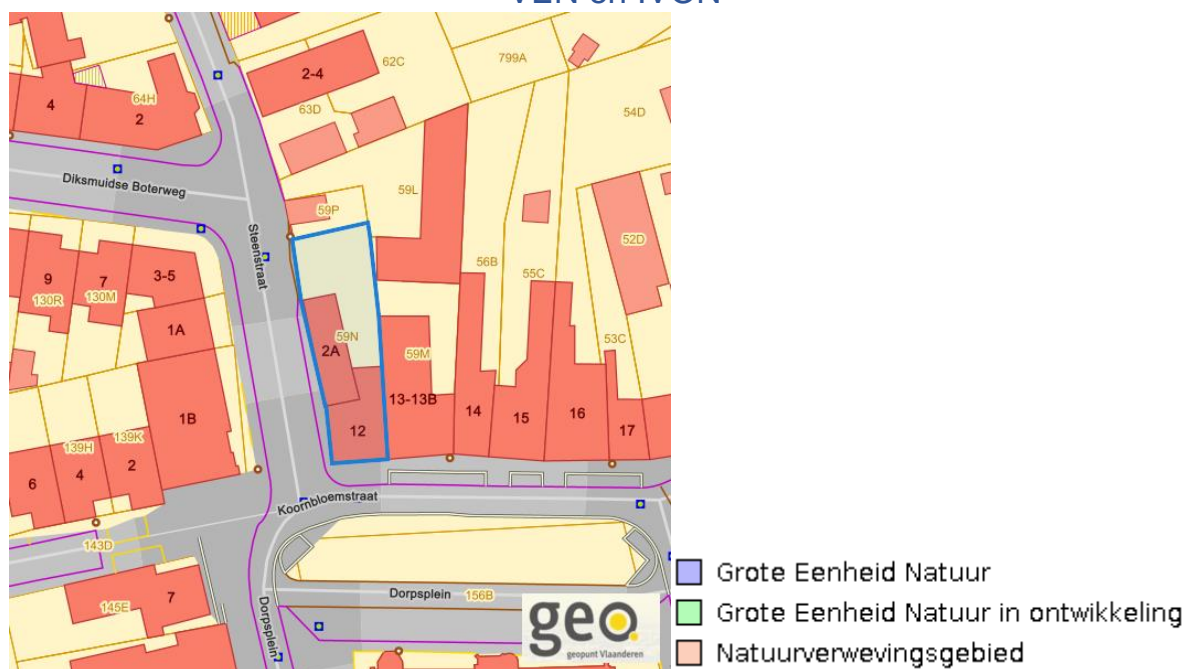
Dossier: 00-02-0696/007

Steenstraat 2A, 8851 Koolskamp

PFAS



VEN en IVON


www.geopunt.be

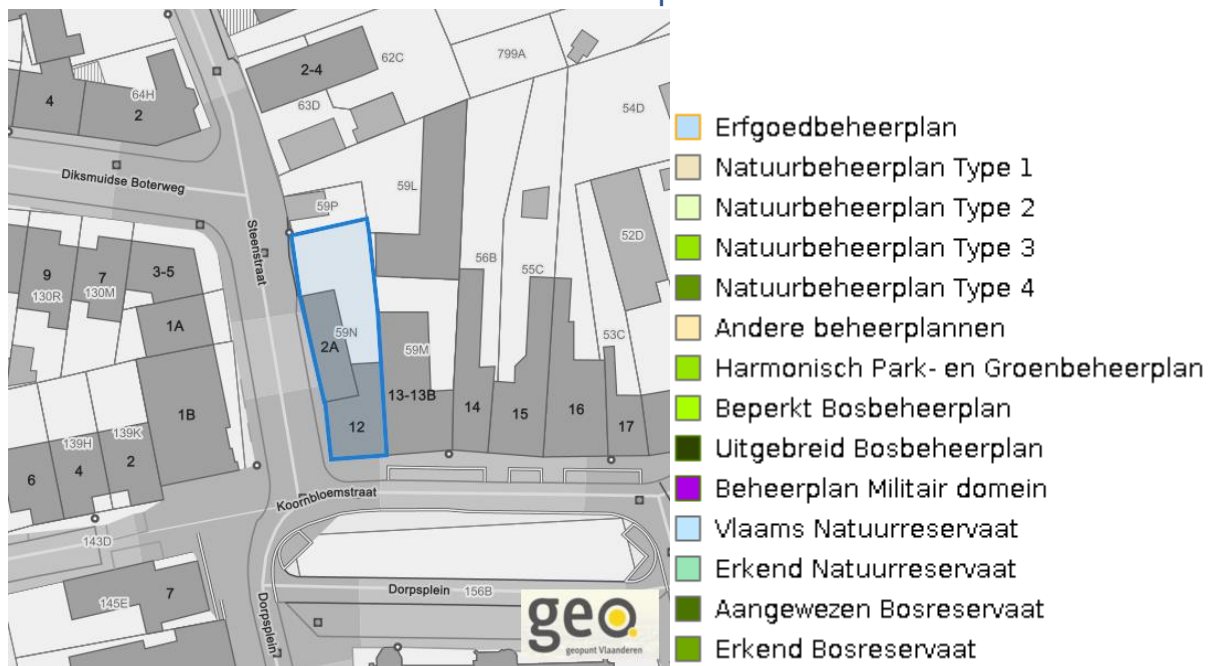
Dossier: 00-02-0696/007

Jachtterreinen



www.geopunt.be

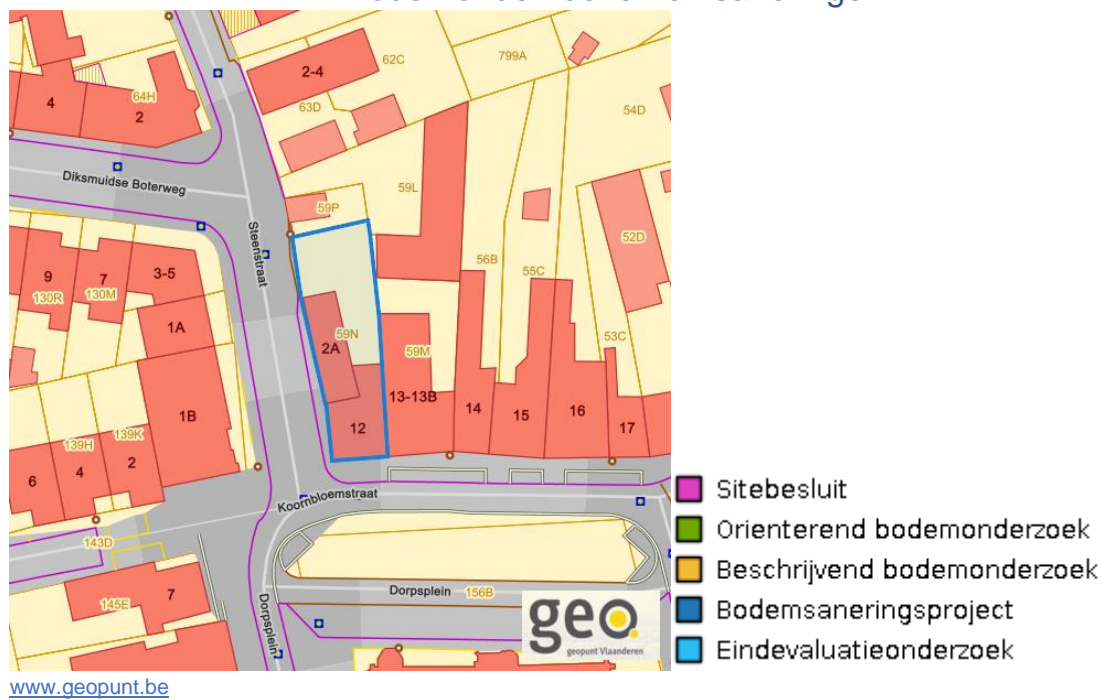
Natuurbeheerplannen



www.geopunt.be

Steenstraat 2A, 8851 Koolskamp

Bodemonderzoeken en saneringen



Dossier: 00-02-0696/007

Recht van voorkoop

Vlaams voorkooprecht

www.geopunt.be

Recht van voorkoop afbakening

www.geopunt.be

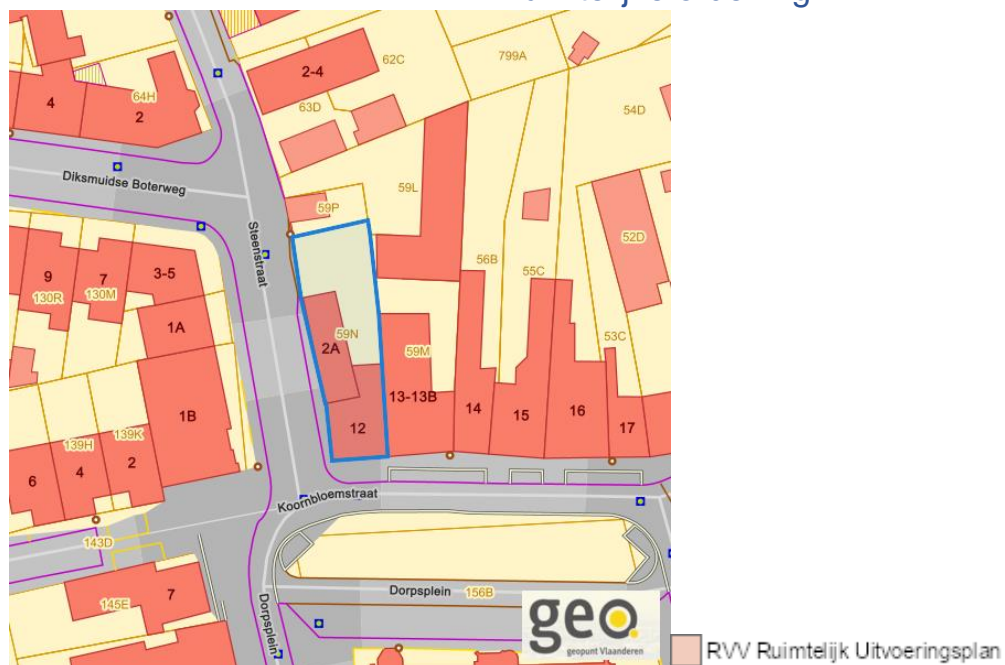
Dossier: 00-02-0696/007

Steenstraat 2A, 8851 Koolskamp

Detailkaarten recht van voorkoop

Detailkaarten recht van voorkoop pagina 1

Rvv: Ruimtelijke ordening



Rvv: Vlaamse wooncode

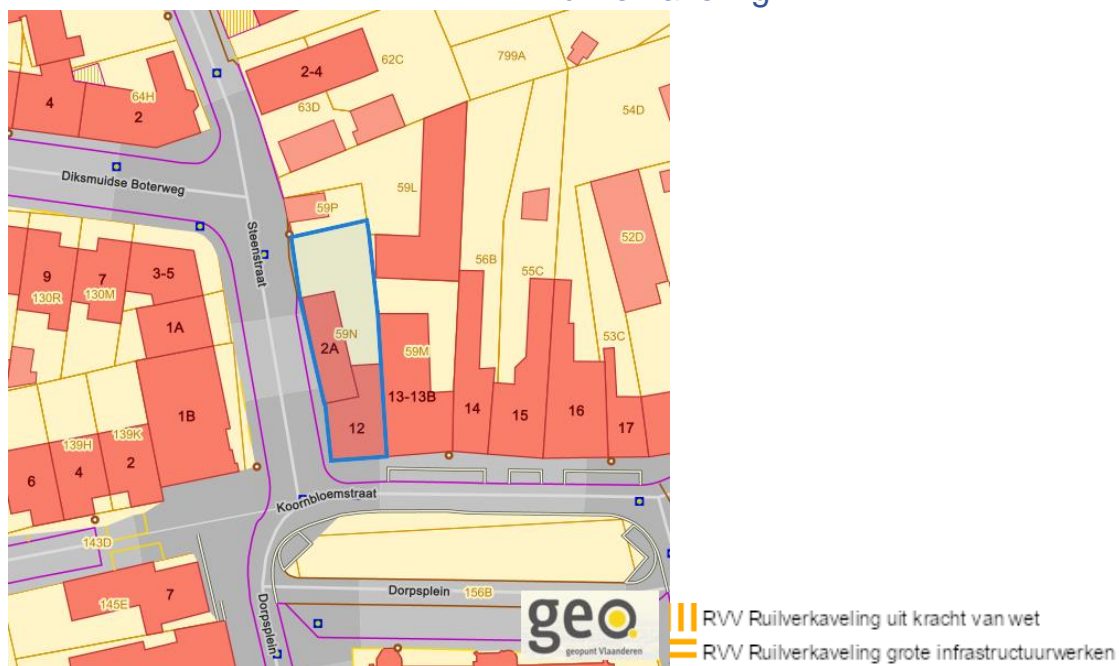


Dossier: 00-02-0696/007

Steenstraat 2A, 8851 Koolskamp

Detailkaarten recht van voorkoop pagina 2

Rvv: Ruilverkaveling



Rvv: Havengebieden

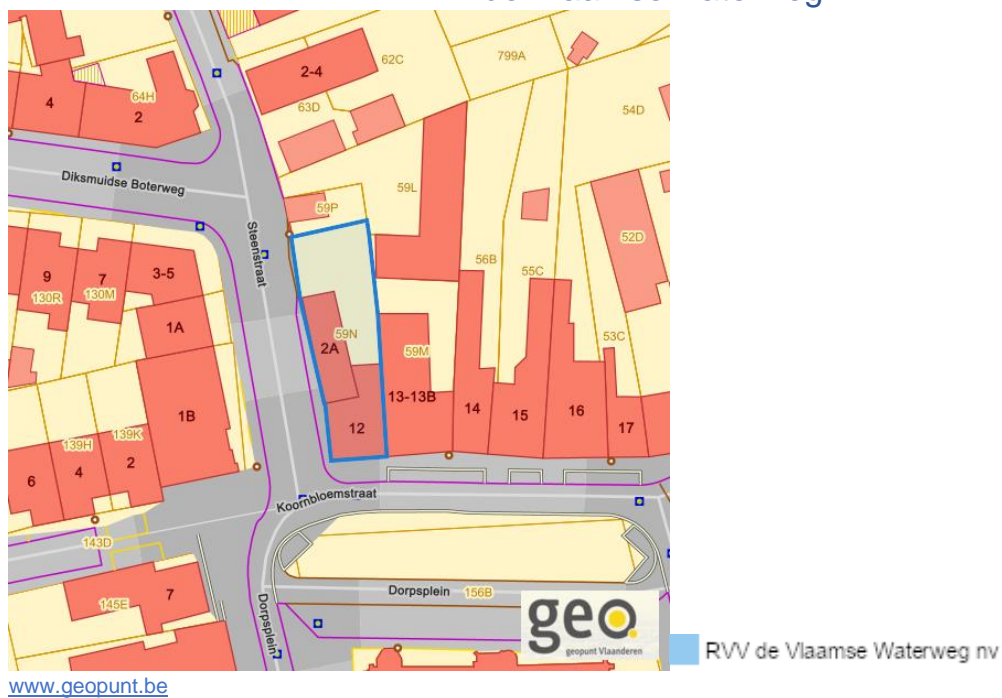


Dossier: 00-02-0696/007

Steenstraat 2A, 8851 Koolskamp

Detailkaarten recht van voorkoop pagina 3

Rvv: de Vlaamse waterweg



Rvv: Complexe Projecten

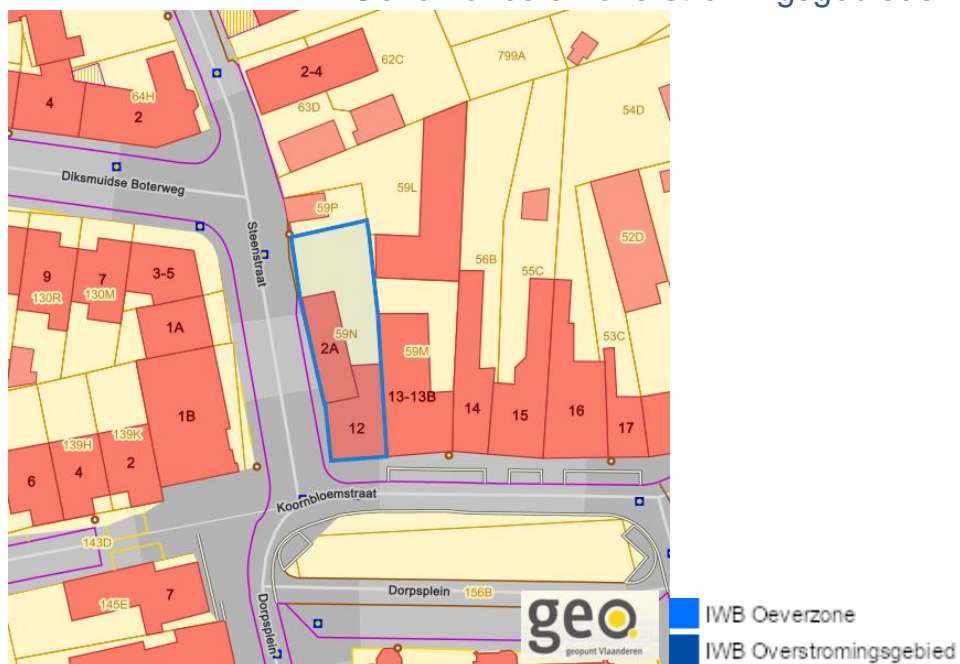


Dossier: 00-02-0696/007

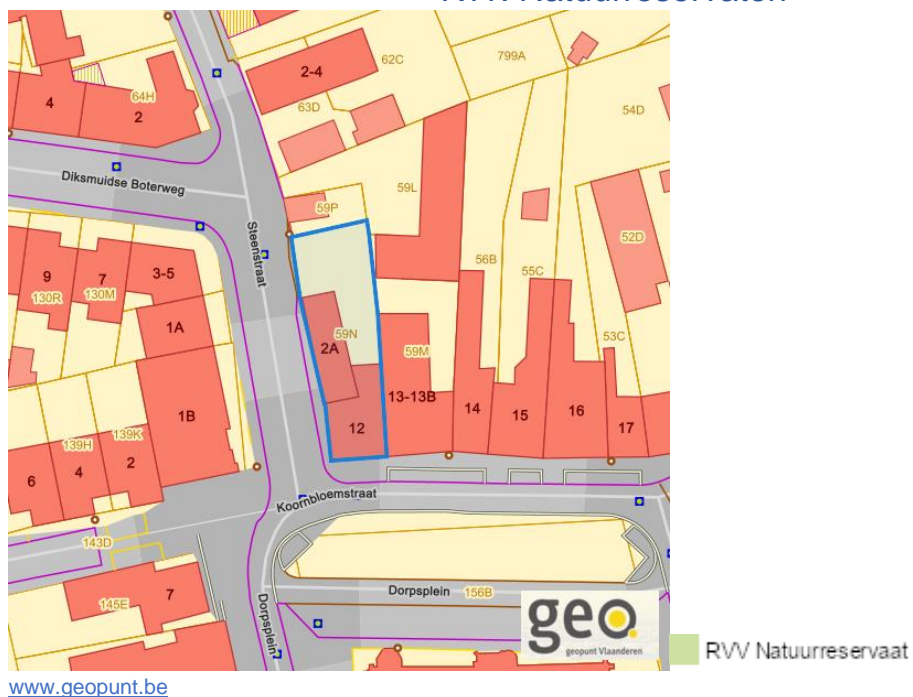
Steenstraat 2A, 8851 Koolskamp

Detailkaarten recht van voorkoop pagina 4

Rvv: Oeverzones en overstromingsgebieden



Rvv: Natuurreservaten



Dossier: 00-02-0696/007

Steenstraat 2A, 8851 Koolskamp

Detailkaarten recht van voorkoop pagina 5

Rvv: Landinrichtingsplan en inrichtingsnota



www.geopunt.be

Rvv: Natuurinrichtingsprojecten



www.geopunt.be

Dossier: 00-02-0696/007

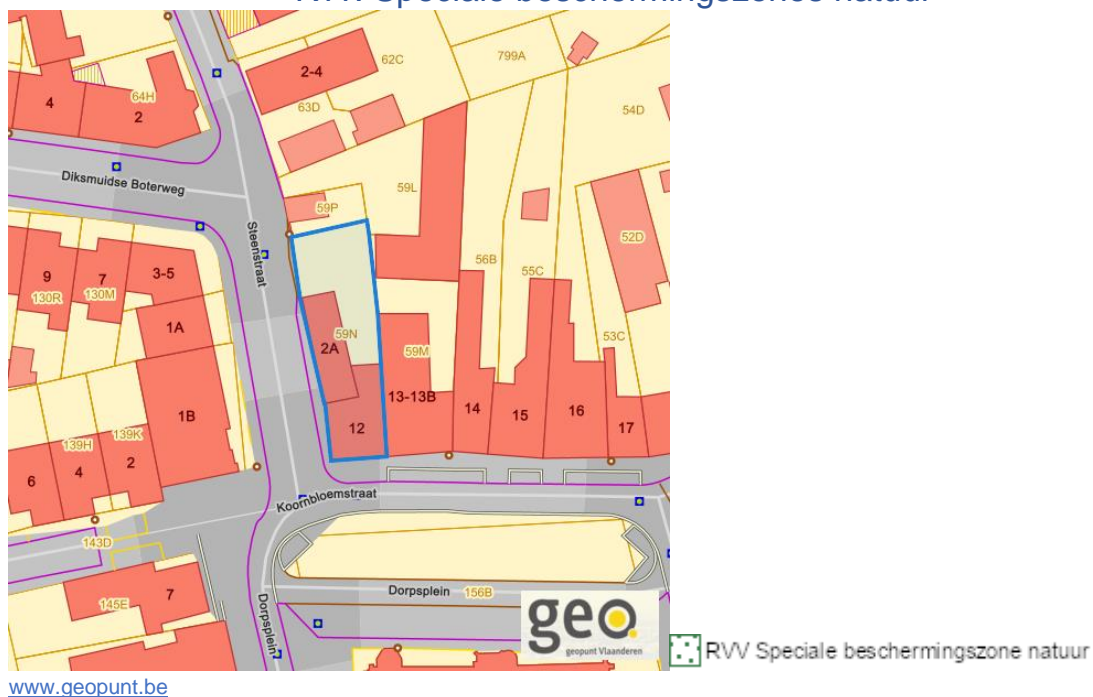
Steenstraat 2A, 8851 Koolskamp

Detailkaarten recht van voorkoop pagina 6

Rvv: Vlaams Ecologisch Network

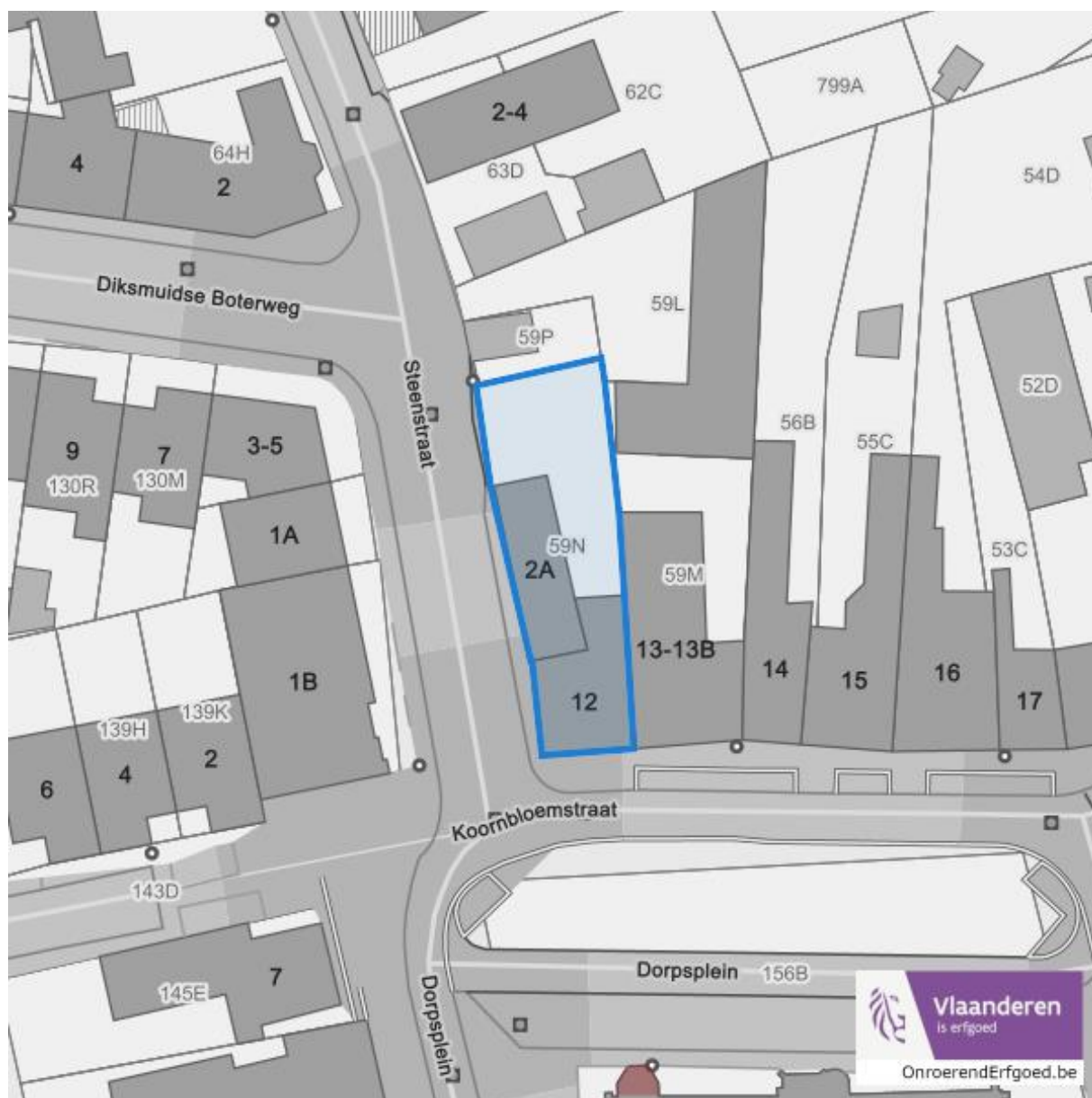


Rvv: Speciale beschermingszones natuur



Dossier: 00-02-0696/007

Beschermd onroerend erfgoed



Dossier: 00-02-0696/007

Detailkaarten beschermd onroerend erfgoed

Detailkaarten beschermd onroerend erfgoed pagina 1

Beschermdede archeologische sites

Beschermdede archeologische site

Beschermdede cultuurhistorische landschappen

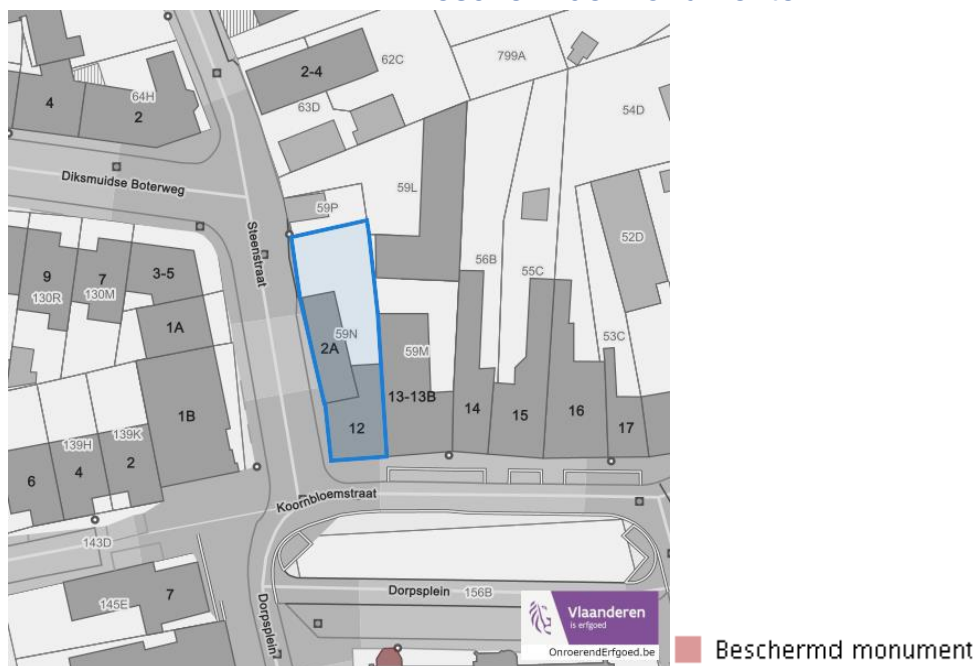
Beschermd landschap

Dossier: 00-02-0696/007

Steenstraat 2A, 8851 Koolskamp

Detailkaarten beschermd onroerend erfgoed pagina 2

Beschermd monumenten



Beschermd overgangszones



Dossier: 00-02-0696/007

Steenstraat 2A, 8851 Koolskamp

Detailkaarten beschermd onroerend erfgoed pagina 3

Beschermd stads en dorpsgezichten



■ Beschermd stads- en dorpsgezicht

Dossier: 00-02-0696/007

Vastgestelde inventarissen



Dossier: 00-02-0696/007

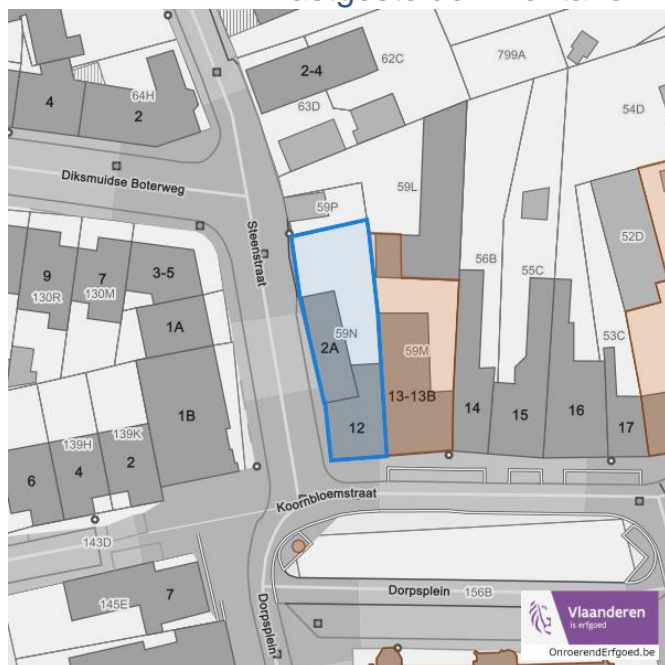
Detailkaarten vastgestelde inventarissen

Detailkaarten vastgestelde inventaris pagina 1

Vastgestelde inventaris: Archeologische zones


 Vastgestelde afgebakende archeologische zone

Vastgestelde inventaris: Bouwkundig erfgoed


 Item uit de vastgestelde inventaris bouwkundig erfgoed

Dossier: 00-02-0696/007

Steenstraat 2A, 8851 Koolskamp

Detailkaarten vastgestelde inventaris pagina 2

Vastgestelde inventaris: Houtige beplanting met erfgoedwaarde



■ Vastgestelde inventaris houtig erfgoed

Vastgestelde inventaris: Historische tuinen en parken



■ Vastgestelde inventaris park en tuin

Dossier: 00-02-0696/007

Steenstraat 2A, 8851 Koolskamp

Detailkaarten vastgestelde inventaris pagina 3

Vastgestelde inventaris: Relicten landschapsatlas



Dossier: 00-02-0696/007

Wetenschappelijke inventarissen



Dossier: 00-02-0696/007

Detailkaarten wetenschappelijke inventarissen

Detailkaarten wetenschappelijke inventarissen pagina 1

Bouwkundige elementen



Archeologische gehelen



Dossier: 00-02-0696/007

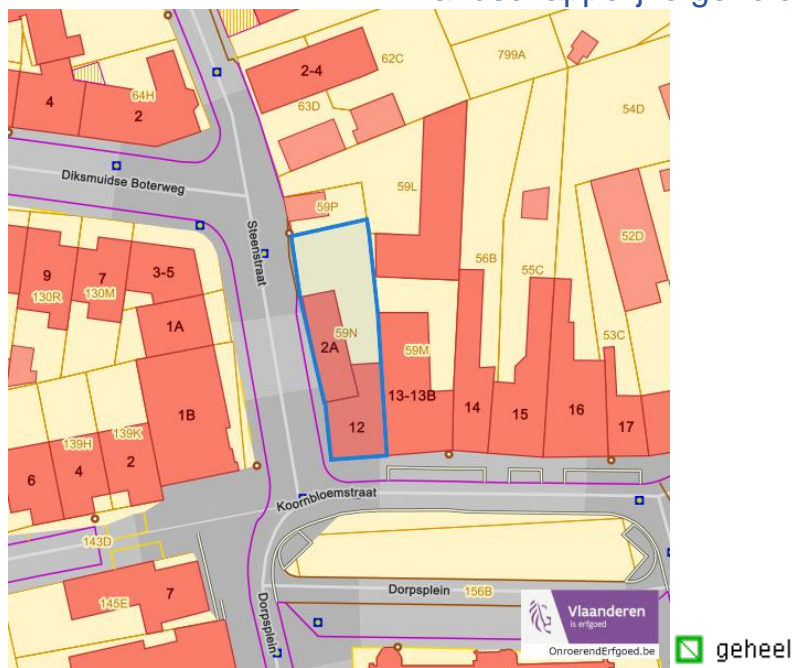
Steenstraat 2A, 8851 Koolskamp

Detailkaarten wetenschappelijke inventarissen pagina 2

Landschappelijke elementen



Landschappelijke gehelen



Dossier: 00-02-0696/007

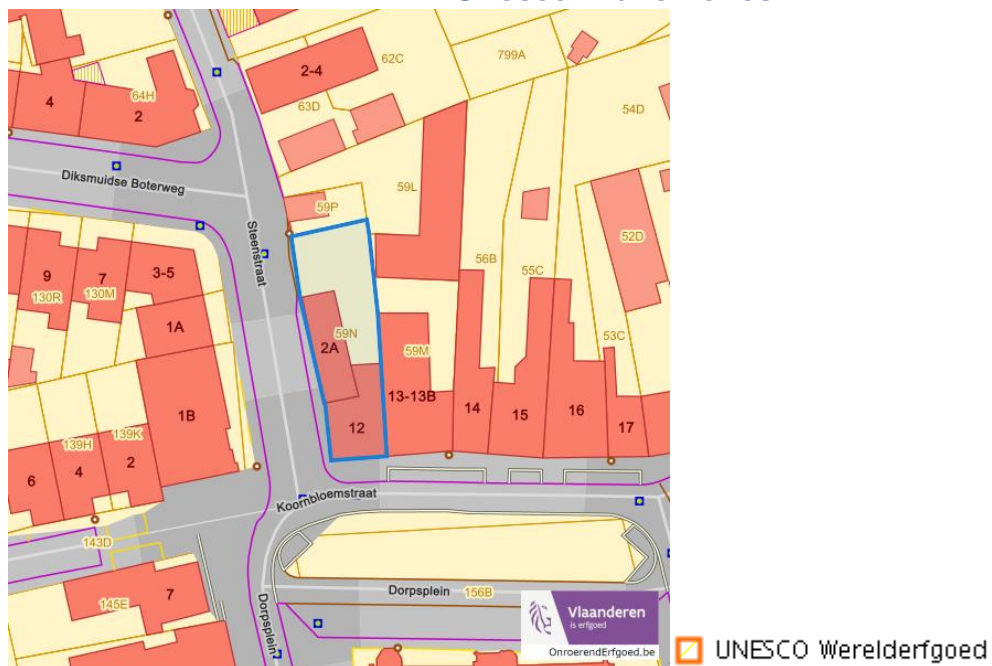
Unesco werelderfgoed



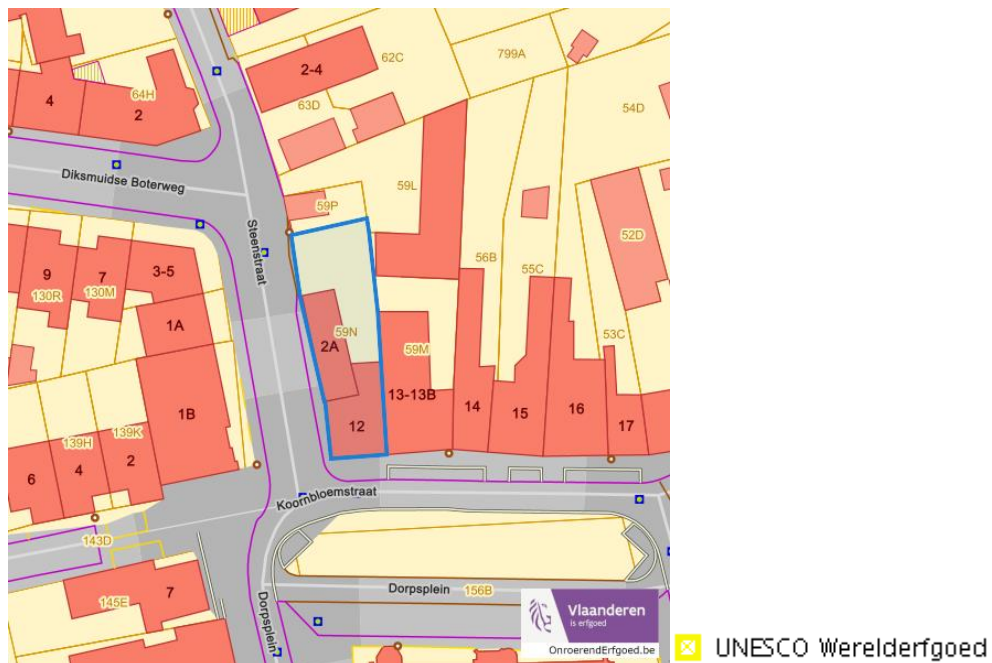
Dossier: 00-02-0696/007

Detailkaarten Unesco werelderfgoed

Unesco: Bufferzones



Unesco: Kernzones



Historische kaarten

Atlas der Buurtwegen (ca 1840)



www.geopunt.be

Dossier: 00-02-0696/007

Document: DC à la carte - VLANED - DC
Kaarten: 29/05/2024 - h4tdpb74dmfkk1jz5ehwk5i5f70v3mfkijm6

Wonen

Woningkwaliteit



- Woningen met een conformiteitsattest
- Panden met een herstelvordering
- Vlaamse inventaris van ongeschikte en onbewoonbare woningen

www.geopunt.be

Conformiteitsattest gemeente beperkte duurtijd



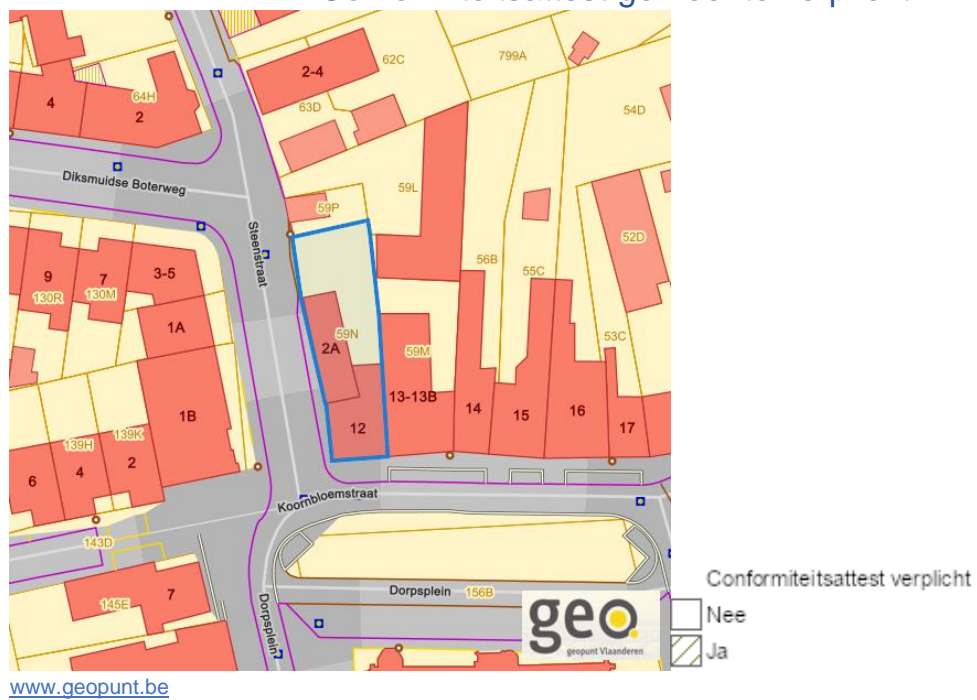
Conformiteitsattest beperkte duurtijd

- Nee
- Ja

www.geopunt.be

Steenstraat 2A, 8851 Koolskamp

Conformiteitsattest gemeente verplicht



Dossier: 00-02-0696/007