

DC à la carte



Proosdijstraat 67, 8020 Hertsberge
31009D0869/00G000

[Locatie](#)
[Omgeving](#)
[Kadaster](#)
[Gewestplan](#)
[Water](#)
[Natuur](#)
[Recht van voorkoop](#)
[Beschermd onroerend erfgoed](#)
[Vastgestelde inventarissen](#)
[Wetenschappelijke inventarissen](#)
[Unesco werelderfgoed](#)
[Historische kaarten](#)
[Wonen](#)

Dossier: 00-01-9583/007

Locatie



Dossier: 00-01-9583/007

Omgeving



Gewestplan



www.geopunt.be
Gewestplan legende

Dossier: 00-01-9583/007

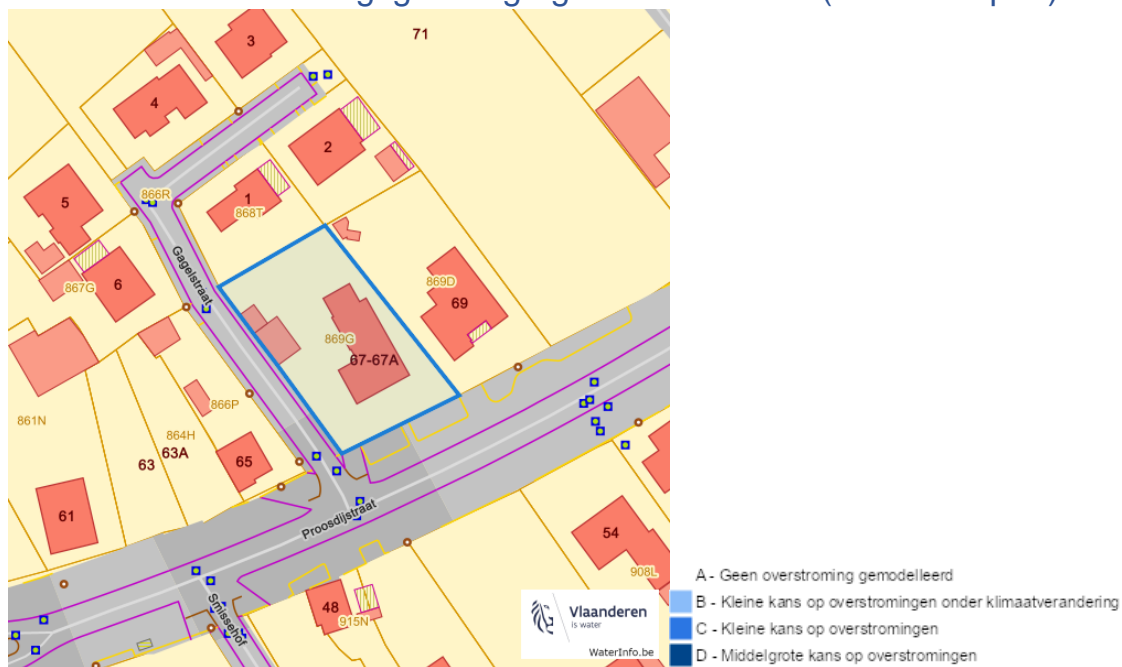
Document: DC à la carte - VLANED - DC
Kaarten: 05/11/2024 - abno116g1fmg7zanlpoucj68nqtnoqmhie20m9

Water

Overstromingsgevoelige gebieden pluviaal (door hevige neerslag)



Overstromingsgevoelige gebieden fluviaal (uit waterlopen)



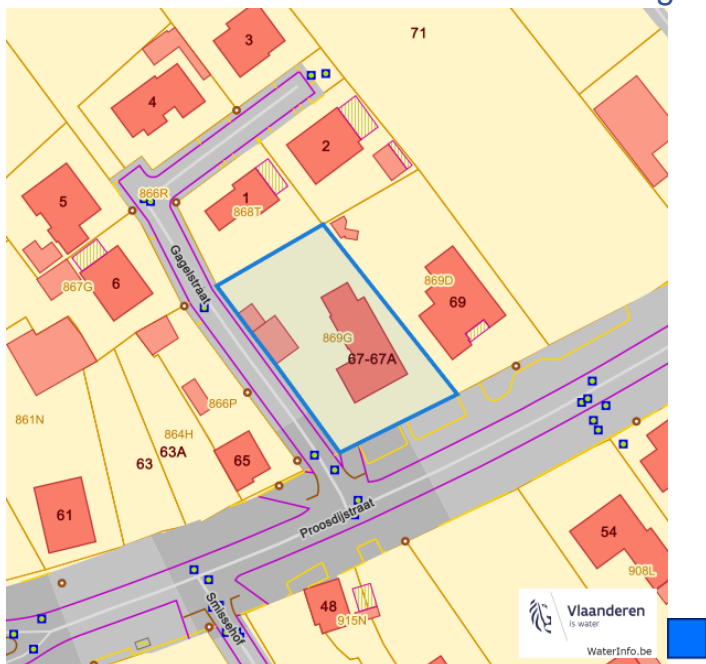
Overstromingsgevoelige gebieden vanuit de zee



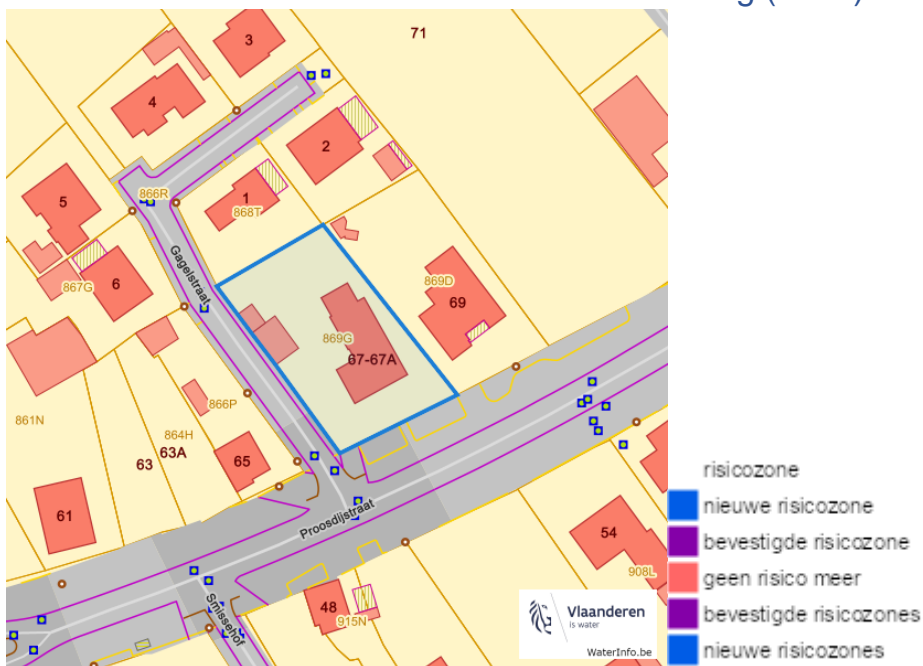
Signaalgebieden



Recent overstromde gebieden (2017)



Risicozones overstrooming (2017)



Van nature overstroombare gebieden



Watergevoelige openruimtegebieden



 Natuur

Bosreferentielaag 2000



Groenkaart Vlaanderen (2021)



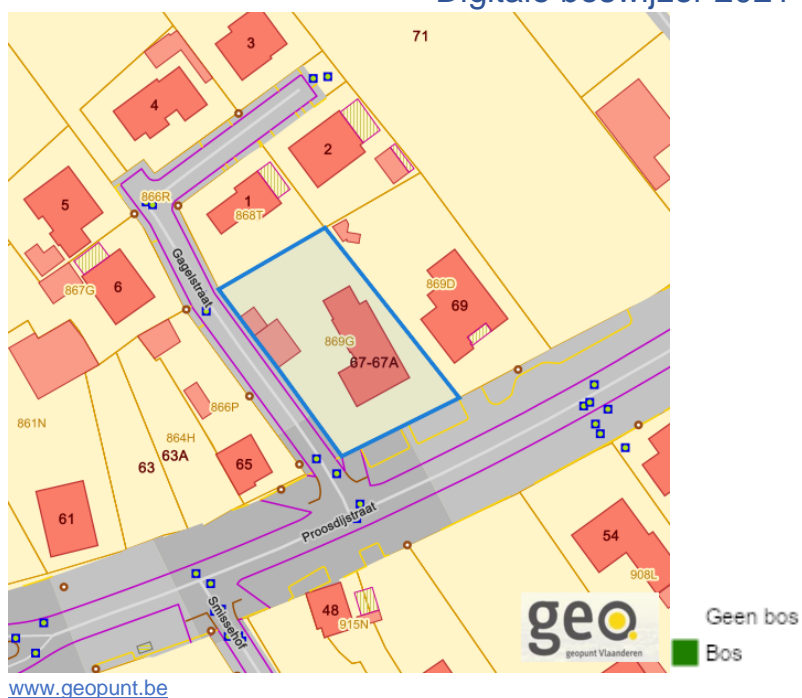
Dossier: 00-01-9583/007

Proosdijstraat 67, 8020 Hertsberge

Boskartering 1990



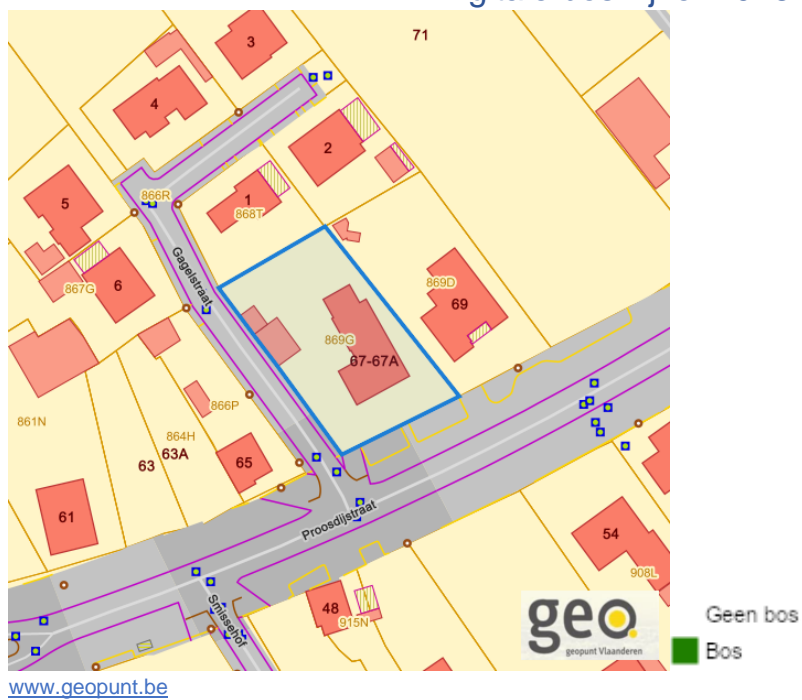
Digitale boswijzer 2021



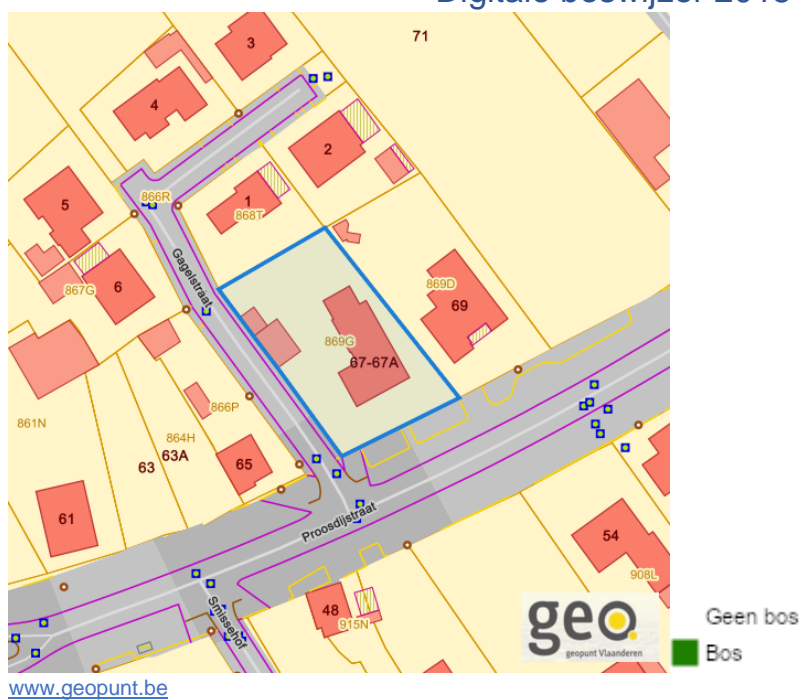
Dossier: 00-01-9583/007

Proosdijstraat 67, 8020 Hertsberge

Digitale boswijzer 2018



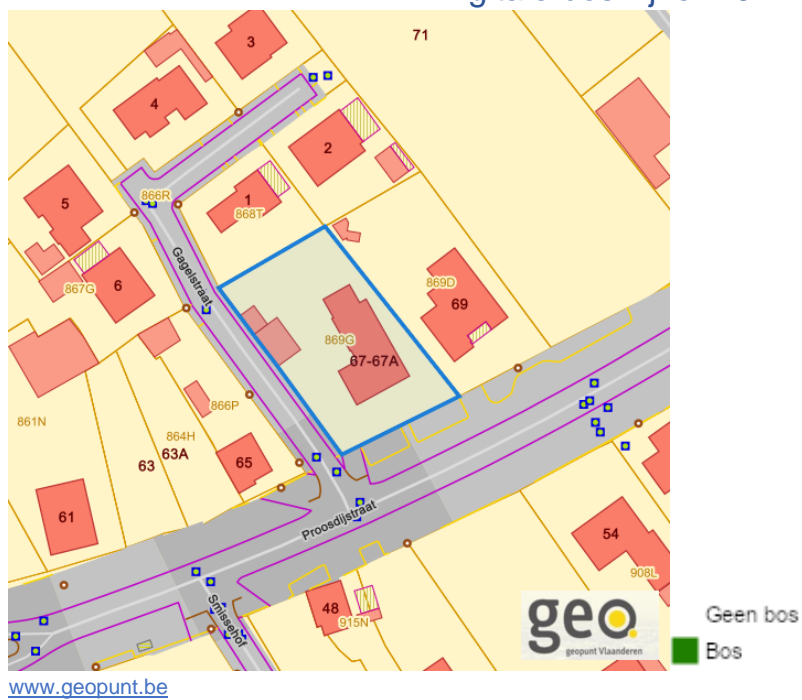
Digitale boswijzer 2015



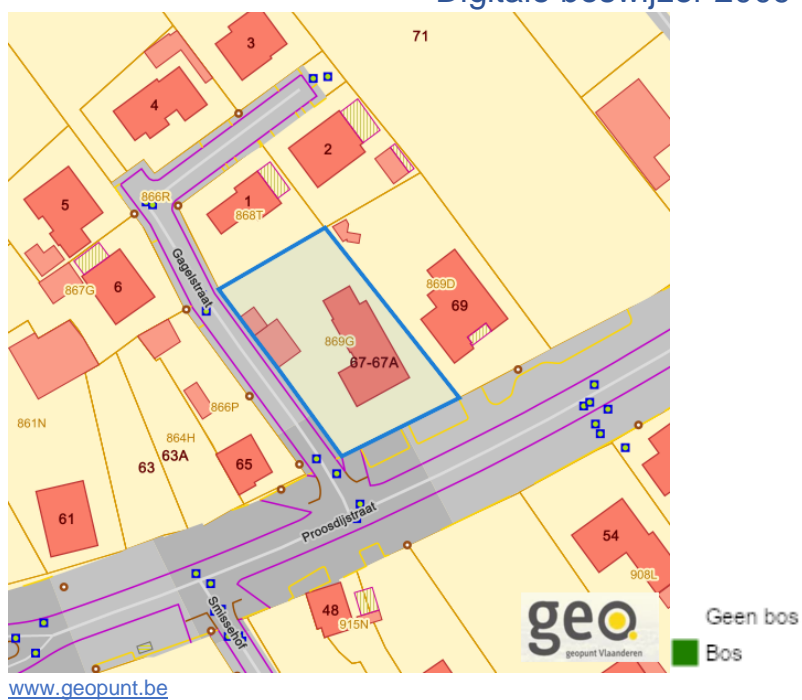
Dossier: 00-01-9583/007

Proosdijstraat 67, 8020 Hertsberge

Digitale boswijzer 2012



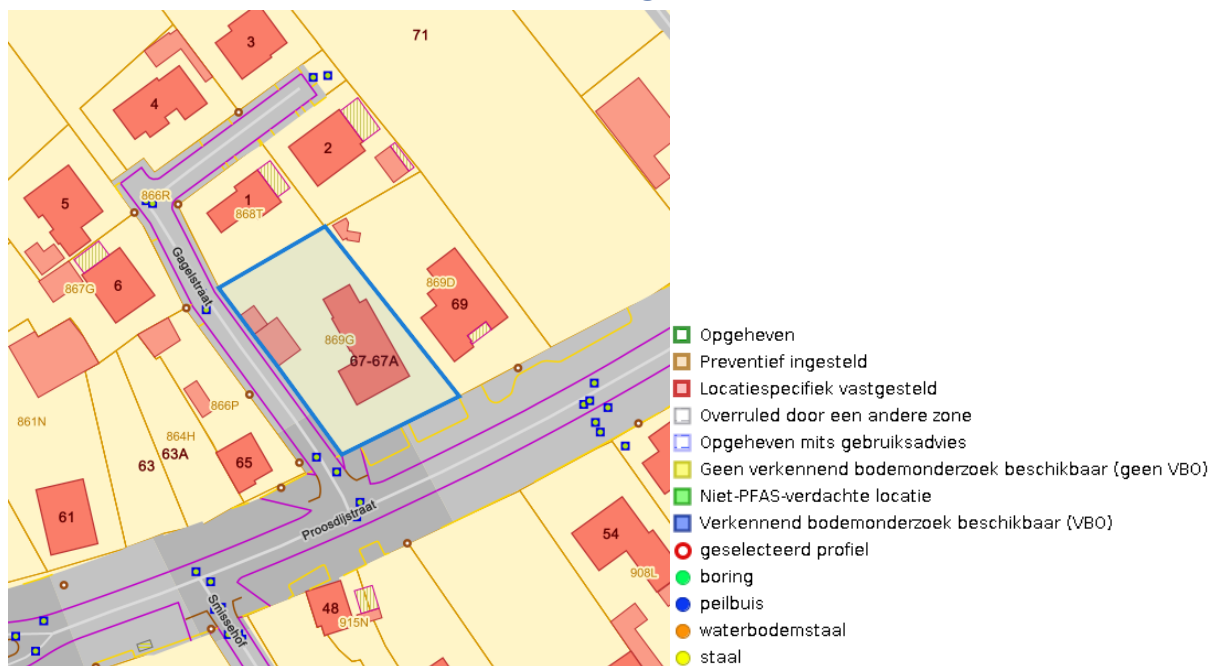
Digitale boswijzer 2009



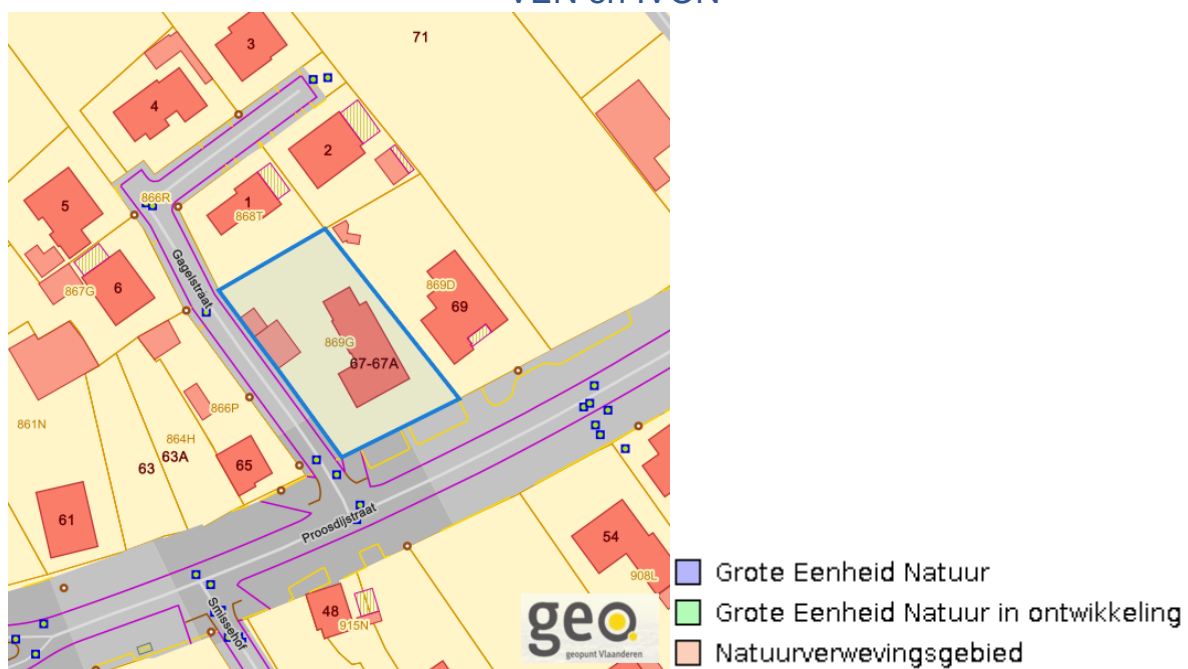
Dossier: 00-01-9583/007

Proosdijstraat 67, 8020 Hertsberge

PFAS



VEN en IVON

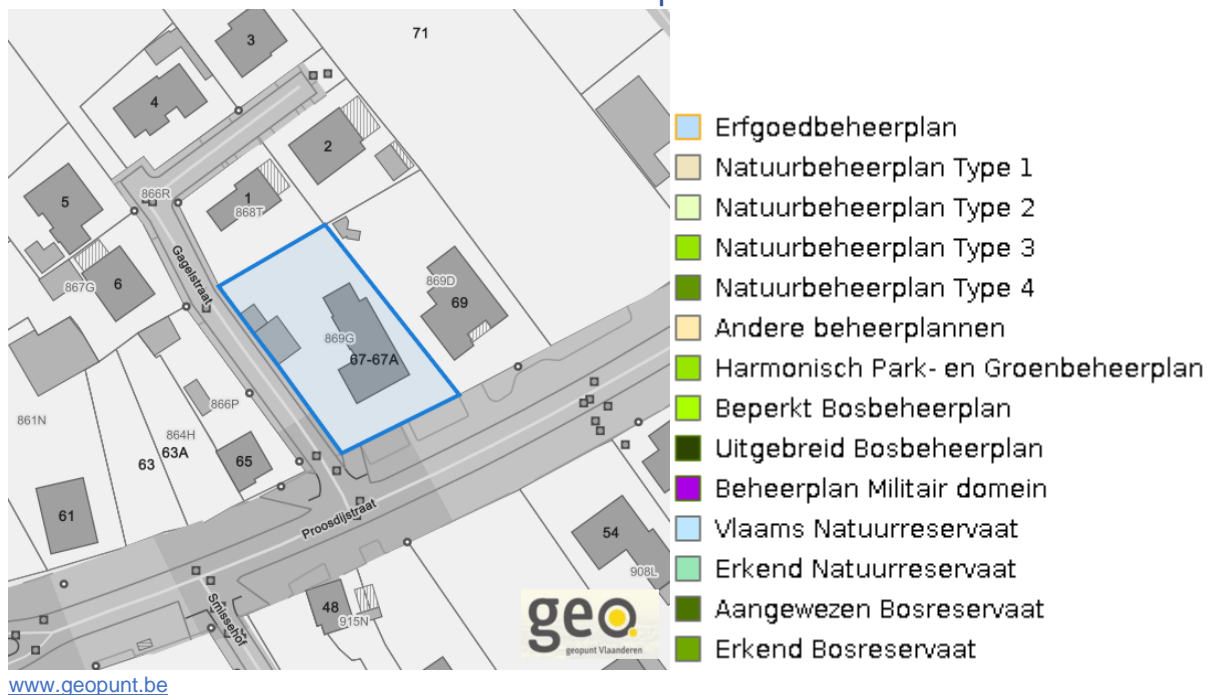

www.geopunt.be

Dossier: 00-01-9583/007

Jachtterreinen

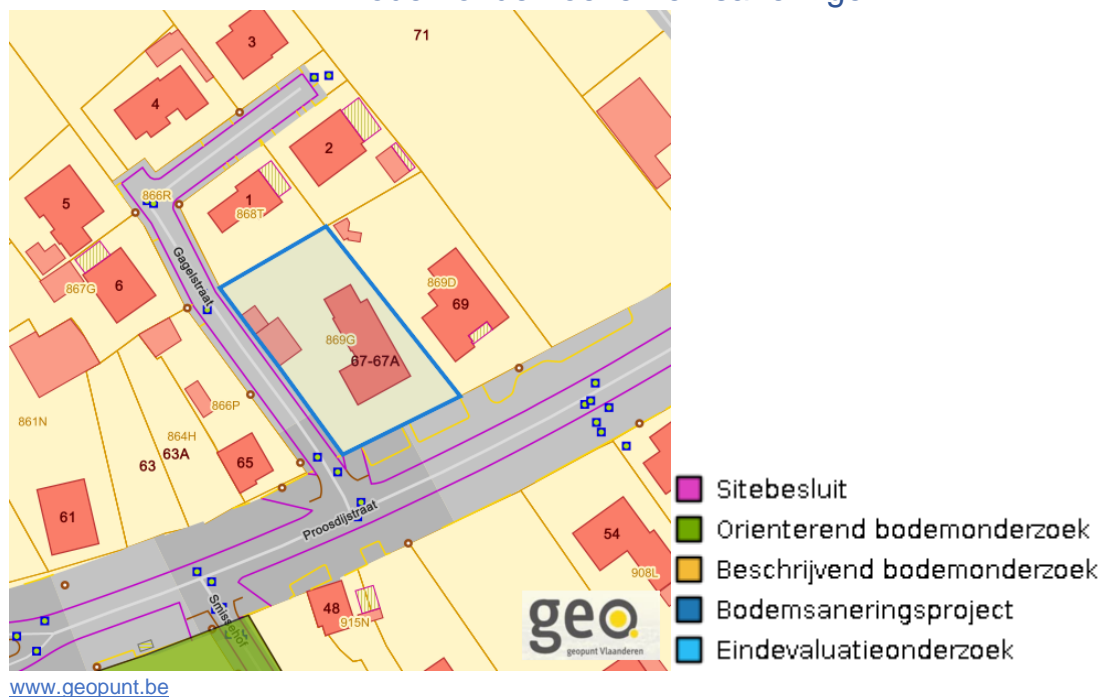


Natuurbeheerplannen



Proosdijstraat 67, 8020 Hertsberge

Bodemonderzoeken en saneringen

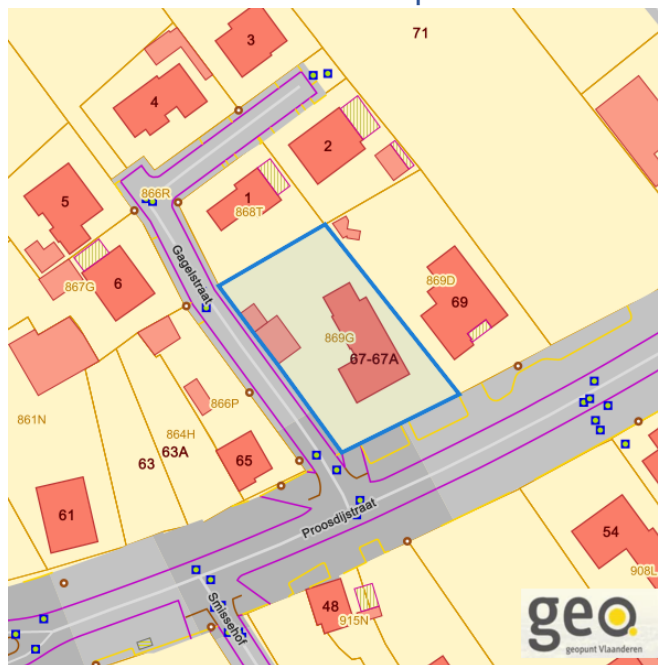


Dossier: 00-01-9583/007

Document: DC à la carte - VLANED - DC
Kaarten: 05/11/2024 - abno116g1fmgj7zanlpoucj68nqtnoqmhie20m9

Recht van voorkoop

Vlaams voorkooprecht



www.geopunt.be

Recht van voorkoop afbakening



www.geopunt.be

Dossier: 00-01-9583/007

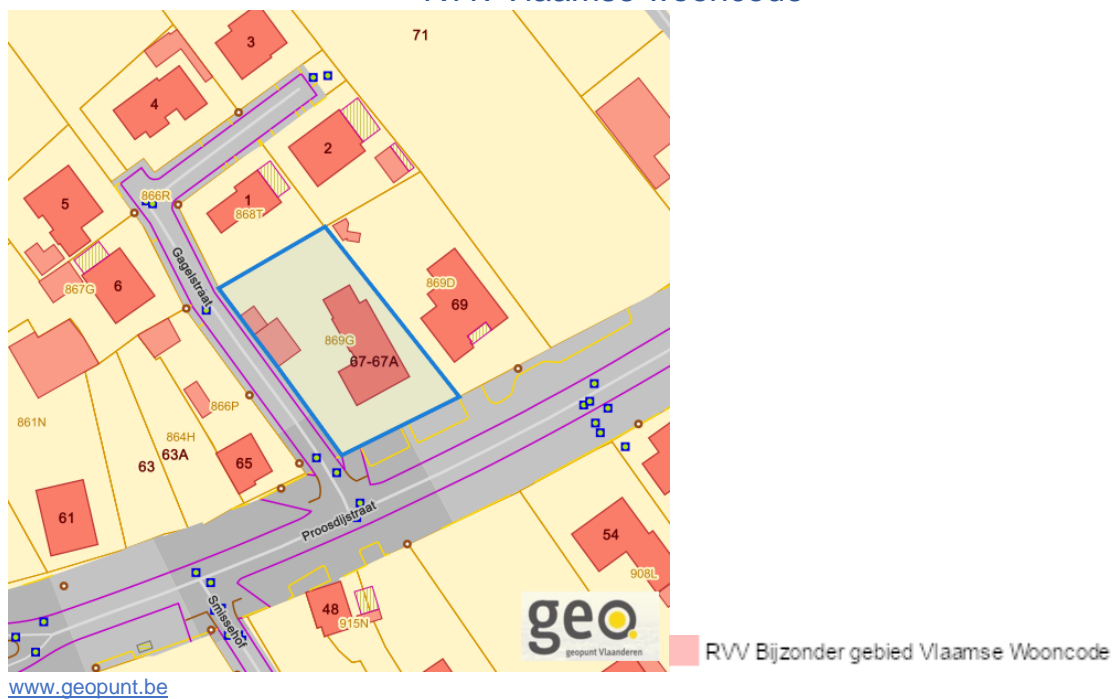
Detailkaarten recht van voorkoop

Detailkaarten recht van voorkoop pagina 1

Rvv: Ruimtelijke ordening



Rvv: Vlaamse wooncode



Dossier: 00-01-9583/007

Proosdijstraat 67, 8020 Hertsberge

Detailkaarten recht van voorkoop pagina 2

Rvv: Ruilverkaveling



Rvv: Havengebieden

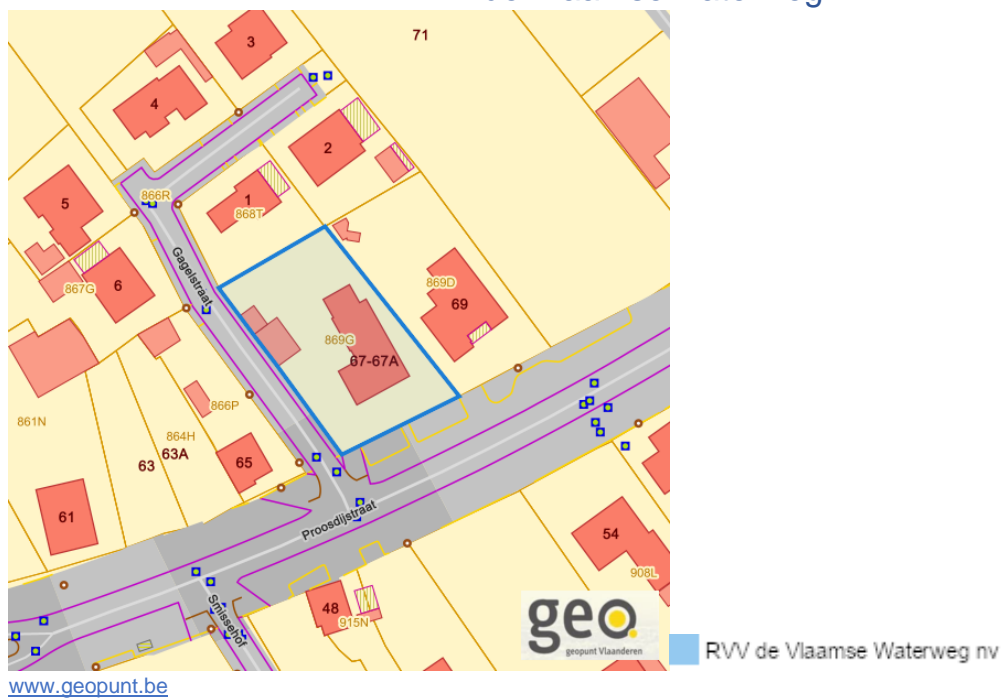


Dossier: 00-01-9583/007

Proosdijstraat 67, 8020 Hertsberge

Detailkaarten recht van voorkoop pagina 3

Rvv: de Vlaamse waterweg



Rvv: Complexe Projecten



Dossier: 00-01-9583/007

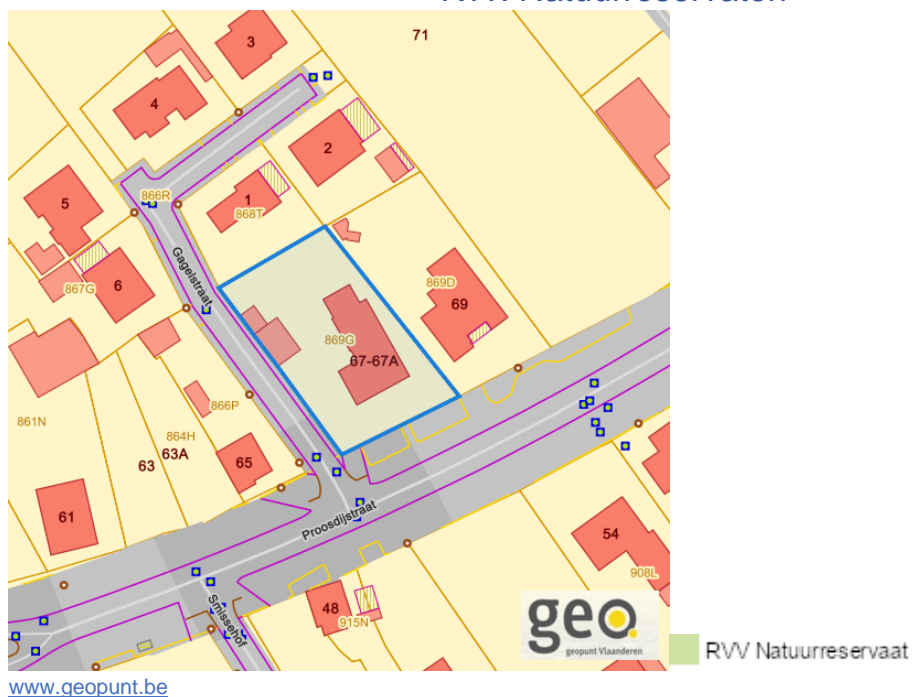
Proosdijstraat 67, 8020 Hertsberge

Detailkaarten recht van voorkoop pagina 4

Rvv: Oeverzones en overstromingsgebieden



Rvv: Natuurreservaten



Dossier: 00-01-9583/007

Proosdijstraat 67, 8020 Hertsberge

Detailkaarten recht van voorkoop pagina 5

Rvv: Landinrichtingsplan en inrichtingsnota



Rvv: Natuurinrichtingsprojecten



Dossier: 00-01-9583/007

Proosdijstraat 67, 8020 Hertsberge

Detailkaarten recht van voorkoop pagina 6

Rvv: Vlaams Ecologisch Network



Rvv: Speciale beschermingszones natuur



Dossier: 00-01-9583/007

Beschermd onroerend erfgoed



Dossier: 00-01-9583/007

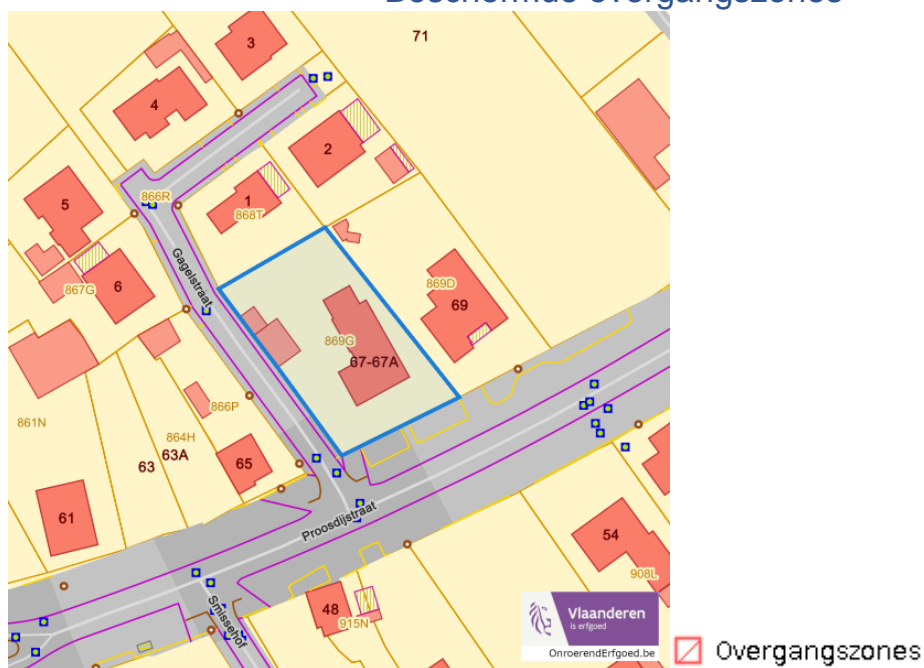
Proosdijstraat 67, 8020 Hertsberge

Detailkaarten beschermd onroerend erfgoed pagina 2

Beschermd monumenten



Beschermd overgangszones

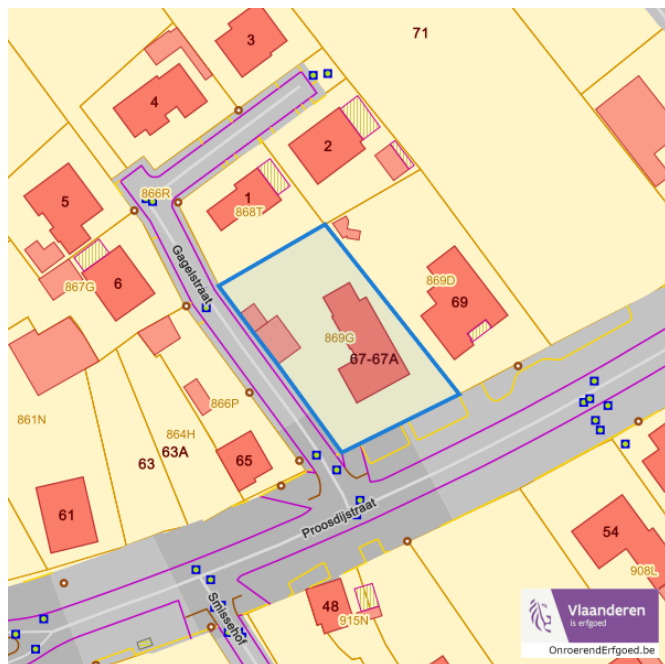


Dossier: 00-01-9583/007

Proosdijstraat 67, 8020 Hertsberge

Detailkaarten beschermd onroerend erfgoed pagina 3

Beschermd stads en dorpsgezichten



■ Beschermd stads- en dorpsgezicht

Dossier: 00-01-9583/007

Vastgestelde inventarissen

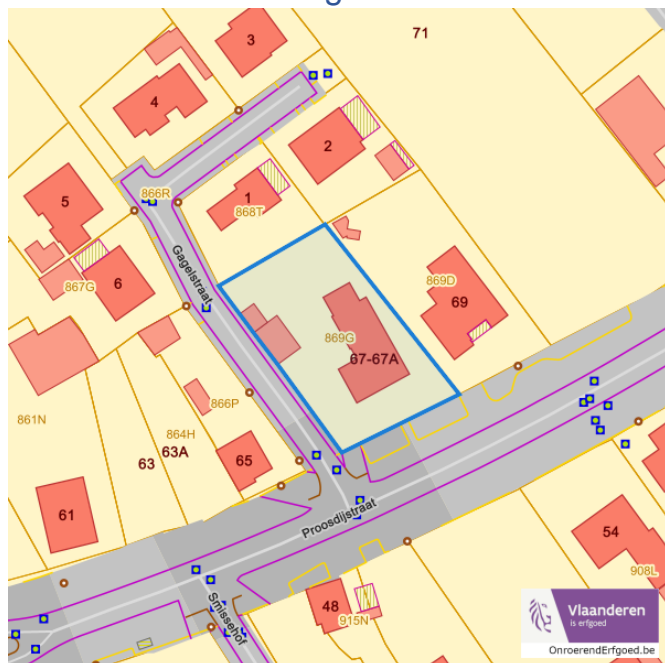


Dossier: 00-01-9583/007

Detailkaarten vastgestelde inventarissen

Detailkaarten vastgestelde inventaris pagina 1

Vastgestelde inventaris: Archeologische zones


 Vastgestelde afgebakende archeologische zone

Vastgestelde inventaris: Bouwkundig erfgoed

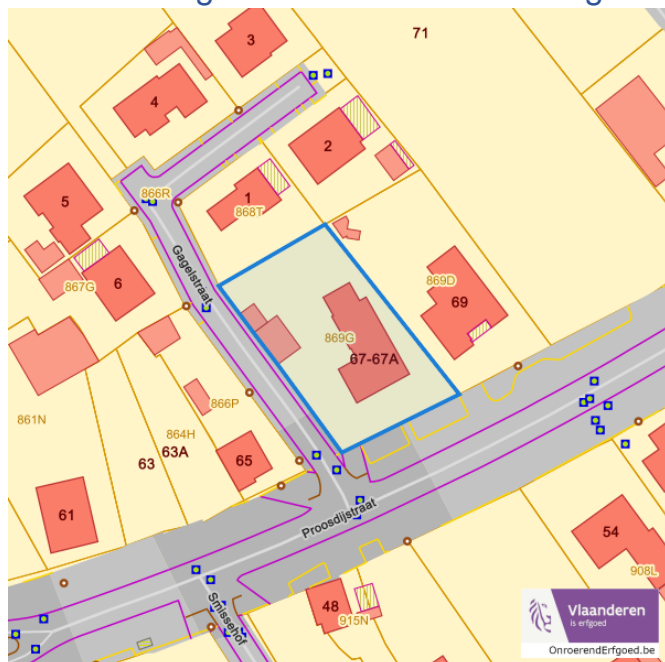

 Item uit de vastgestelde inventaris bouwkundig erfgoed

Dossier: 00-01-9583/007

Proosdijstraat 67, 8020 Hertsberge

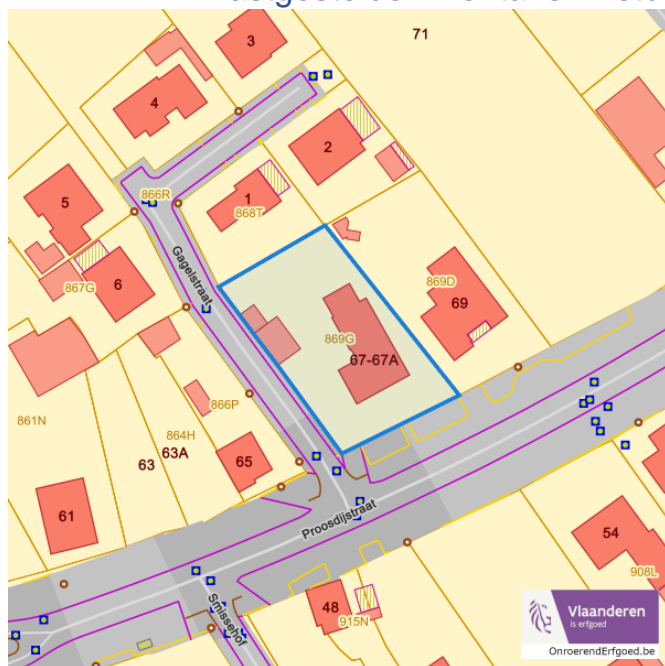
Detailkaarten vastgestelde inventaris pagina 2

Vastgestelde inventaris: Houtige beplanting met erfgoedwaarde



■ Vastgestelde inventaris houtig erfgoed

Vastgestelde inventaris: Historische tuinen en parken



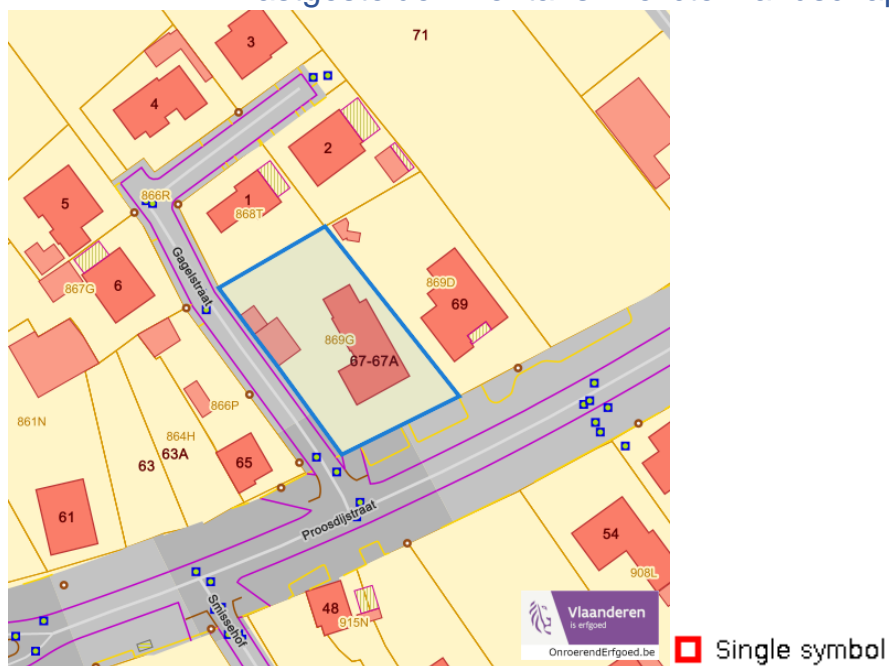
■ Vastgestelde inventaris park en tuin

Dossier: 00-01-9583/007

Proosdijstraat 67, 8020 Hertsberge

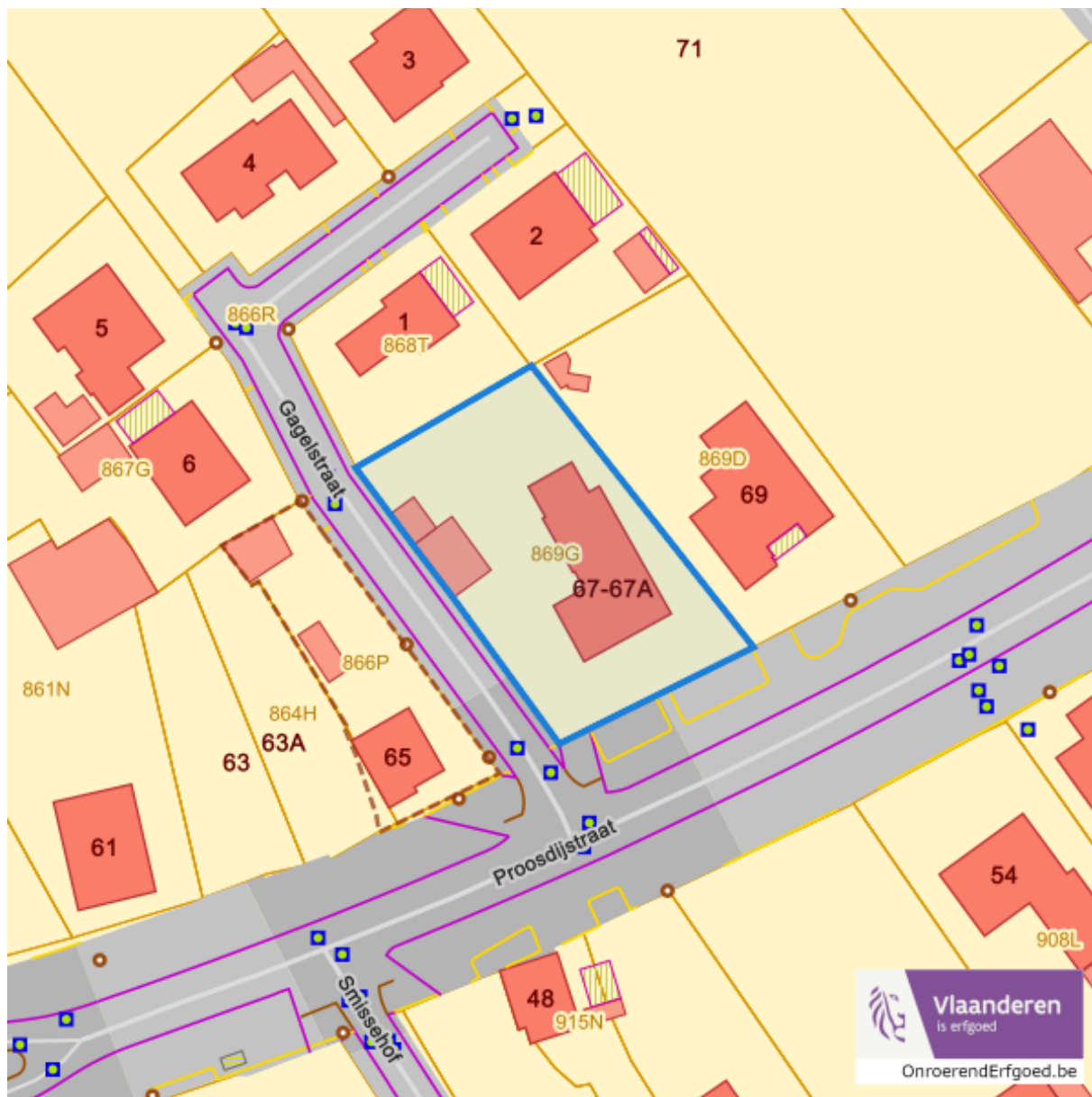
Detailkaarten vastgestelde inventaris pagina 3

Vastgestelde inventaris: Relicten landschapsatlas



Dossier: 00-01-9583/007

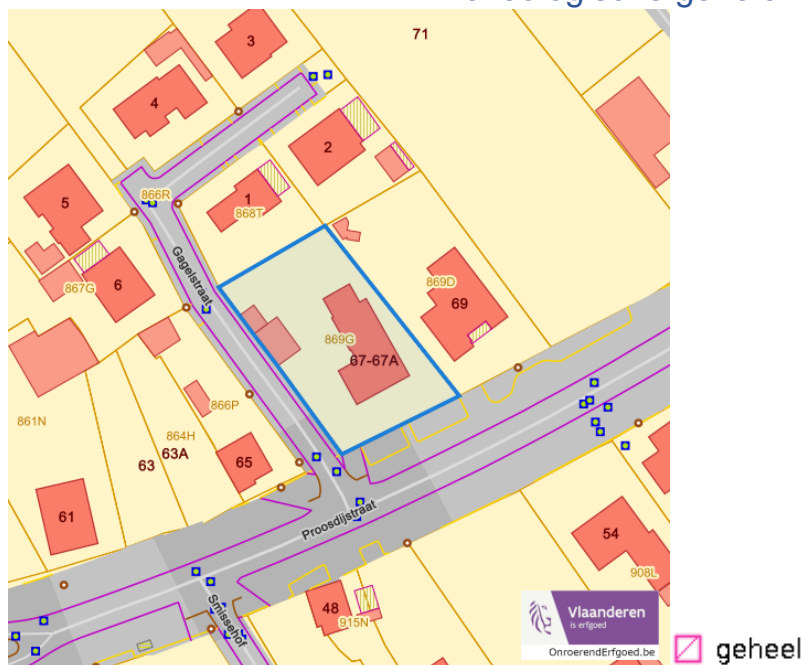
Wetenschappelijke inventarissen



Dossier: 00-01-9583/007

Detailkaarten wetenschappelijke inventarissen

Detailkaarten wetenschappelijke inventarissen pagina 1

Bouwkundige elementen**Archeologische gehelen**

Dossier: 00-01-9583/007

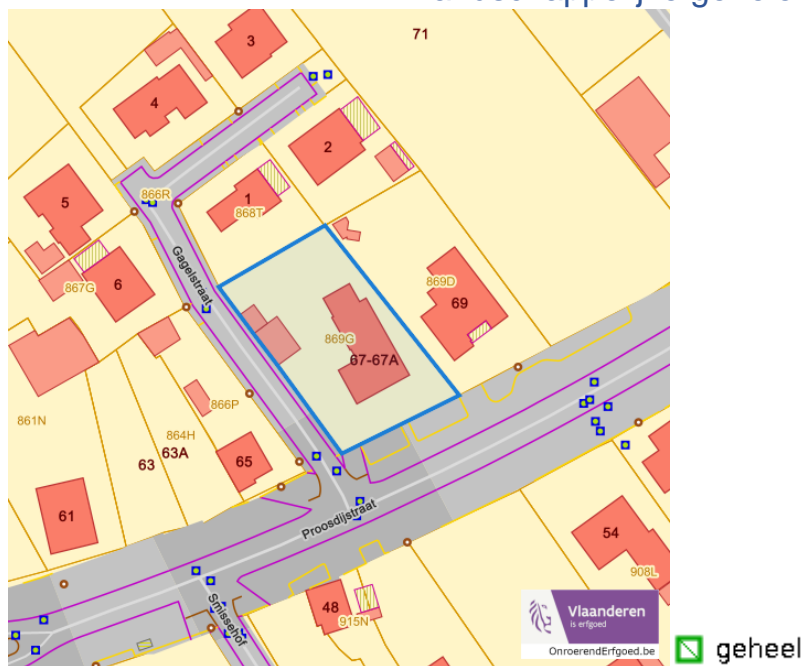
Proosdijstraat 67, 8020 Hertsberge

Detailkaarten wetenschappelijke inventarissen pagina 2

Landschappelijke elementen

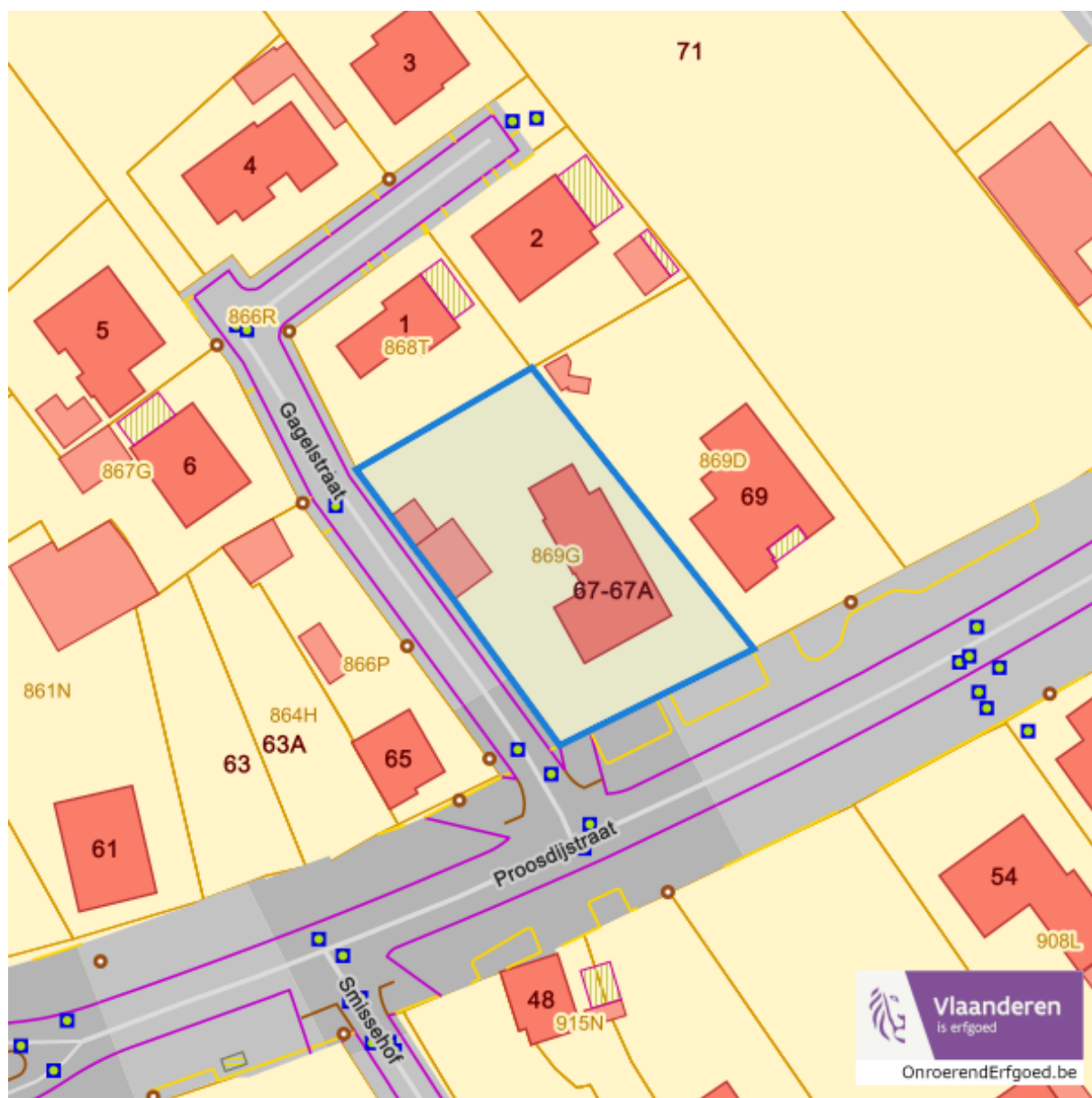


Landschappelijke gehelen



Dossier: 00-01-9583/007

Unesco werelderfgoed



Dossier: 00-01-9583/007

Detailkaarten Unesco werelderfgoed

Unesco: Bufferzones



Unesco: Kernzones



Historische kaarten

Atlas der Buurtwegen (ca 1840)



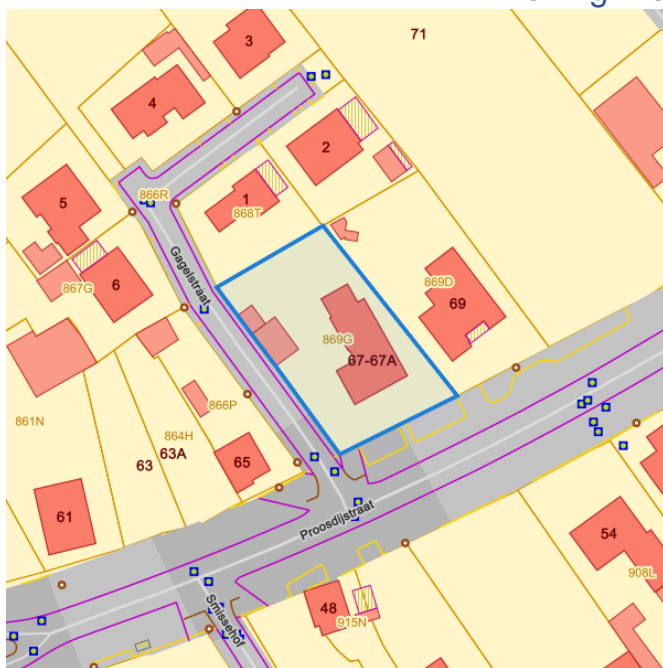
www.geopunt.be

Dossier: 00-01-9583/007

Document: DC à la carte - VLANED - DC
Kaarten: 05/11/2024 - abno116g1fmg7zanlpoucj68nqtnoqmhie20m9

Wonen

Woningkwaliteit



- Woningen met een conformiteitsattest
- Panden met een herstelvordering
- Vlaamse inventaris van ongeschikte en onbewoonbare woningen

www.geopunt.be

Conformiteitsattest gemeente beperkte duurtijd



Conformiteitsattest beperkte duurtijd

- Nee
- Ja

www.geopunt.be

Dossier: 00-01-9583/007

Proosdijstraat 67, 8020 Hertsberge

Conformiteitsattest gemeente verplicht



Dossier: 00-01-9583/007

Document: DC à la carte - VLANED - DC
Kaarten: 05/11/2024 - abno116g1fmgj7zanlpoucj68nqtnoqmhie20m9