

[\(/\)](#)

Inventaris



[Contact \(/contact\)](/contact)

[Downloads \(/downloads\)](/downloads)

[Hergebruik \(/hergebruik\)](/hergebruik)

[MENU](#)

ERFGOEDOBJECT

Wijk Noeveren

bouwkundig element

ID: 120944 **URI:** <https://id.erfgoed.net/erfgoedobjecten/120944> 



Juridische gevolgen

- is aangeduid als vastgesteld bouwkundig erfgoed Noeveren
(<https://inventaris.onroerenderfgoed.be/aanduidingsobjecten/97680>)
Deze vaststelling is geldig sinds 29-03-2019
- is aangeduid als beschermd stads- of dorpsgezicht, intrinsiek Wijk Noeveren
(<https://inventaris.onroerenderfgoed.be/aanduidingsobjecten/4594>)
Deze bescherming is geldig sinds 25-07-1986

Provincie

Antwerpen

Gemeente

Boom, Niel

Deelgemeente

Boom

Straat

Blauwe Pan, Nielsestraat, Noeveren

Locatie

Blauwe Pan, Nielsestraat, Noeveren (Boom)

Nauwkeurigheid zone

Tot op 15m

Oppervlakte zone

304 545m²

Bewaringstoestand

Bewaard

Erfgoedwaarde

Aanwezig

Typologie: [arbeiderscités](https://id.erfgoed.net/thesauri/erfgoedtypes/28) (<https://id.erfgoed.net/thesauri/erfgoedtypes/28>), [arbeiderswoningen](https://id.erfgoed.net/thesauri/erfgoedtypes/29) (<https://id.erfgoed.net/thesauri/erfgoedtypes/29>), [directeurswoningen](https://id.erfgoed.net/thesauri/erfgoedtypes/119) (<https://id.erfgoed.net/thesauri/erfgoedtypes/119>), [fabrieksschoorstenen](https://id.erfgoed.net/thesauri/erfgoedtypes/137) (<https://id.erfgoed.net/thesauri/erfgoedtypes/137>), [scheepswerven](https://id.erfgoed.net/thesauri/erfgoedtypes/374) (<https://id.erfgoed.net/thesauri/erfgoedtypes/374>), [steenbakkerijen](https://id.erfgoed.net/thesauri/erfgoedtypes/817) (<https://id.erfgoed.net/thesauri/erfgoedtypes/817>)

Datering: [18de eeuw](https://id.erfgoed.net/thesauri/dateringen/18) (<https://id.erfgoed.net/thesauri/dateringen/18>), [19de eeuw](https://id.erfgoed.net/thesauri/dateringen/19) (<https://id.erfgoed.net/thesauri/dateringen/19>), [eerste helft 20ste eeuw](https://id.erfgoed.net/thesauri/dateringen/1067) (<https://id.erfgoed.net/thesauri/dateringen/1067>)

Inventarisatie bouwkundig erfgoed Boom

(<https://inventaris.onroerenderfgoed.be/gebeurtenissen/764>) (geografische inventarisatie: van 01-07-1975 tot 31-12-1985)

Beschrijving

Noeveren, een gehucht van de gemeente Boom, gelegen tussen het centrum van Boom ten oosten (de spoorweg), de gemeentegrens met Niel ten westen, de Nielsestraat ten noorden en de Rupel ten zuiden. Enkele dwarsstraten verbinden deze intercommunale weg met de rechter Rupeloever.

De naam Noeveren geldt als enige straatnaam voor heel de wijk met uitzondering van het steegje zogenaamd Blauwe Pan (<https://id.erfgoed.net/themas/12143>) tegen de Nielsestraat. Oudere straatnamen zijn "Geuzenlei" voor de Nielsestraat, "Bassinlei" voor de straat die de grens vormt

met Niel, "Noeverseweg" voor de weg langs de Rupel, "Noeverseplein" voor de verbreding ter hoogte van de nummers 101 tot 111, 104 tot 108 en 177 tot 180, "Noeversestraat" voor de woningenreeks nummers 111 tot 177. Enkele straatjes ten noorden van de Nielsestraat worden doorgaans ook bij het gehucht Noeveren gerekend, namelijk de Isabellastraat, Diepestraat en Plantsoenstraat.

Noeveren is van oudsher een industriële site; steengelagen komen er reeds voor in de 15de eeuw doch in zijn huidige vorm kwam het gehucht pas tot stand in de 19de en het begin van de 20ste eeuw.

De hoge ouderdom van de site blijkt uit verschillende kaarten:

de Ferrariskaarten, opgesteld circa 1777 met de belangrijkste nu nog bestaande wegen namelijk de Nielsestraat, Noeversestraat, Noeverseplein, Noeverseweg en Bassinlei en een weg parallel met Nielsestraat en Noeverseweg, ongeveer ter halver hoogte tussen beide en een schuin oplopende verbindingsweg tussen deze laatste; intensieve lintbebouwing aan Noeversestraat, Noeverseplein en Nielsestraat en steenbakkerijen aan de Rupel;

de kaarten van Vandermaelen, van 1854, waarop de parallel lopende weg tussen Nielsestraat en Noeversestraat verdwenen is en de bebouwing, namelijk aan de Noeverseweg, toegenomen. Droogloodsen, althans de uitgestrekte batterijen zoals we die later kennen, zijn er nog niet. Ter hoogte van het huidige dok is een werf "Chantier" vermeld;

de geografische kaarten van 1894 waarin ook de schuine verbindingsweg tussen Nielse- en Noeversestraat is uitgewist. De "Blauwe Pan" is duidelijk te herkennen en de bebouwing, voornamelijk aan de Bassinlei sterk aangegroeid;

de stafkaarten van 1903 waaruit de massale toename van het baksteenbedrijf, niet alleen op Noeveren doch in heel de Rupelstreek (rechteroever) blijkt; overal ziet men de lange rijen droogloodsen verschijnen en grotere gebouwencomplexen (ovens? werkplaatsen?) tot stand komen.

De belangrijkste industrieën op Noeveren zijn: de baksteenfabrieken Novobric - thans Lauwers, de Gebroeders Lauwers (<https://id.erfgoed.net/erfgoedobjecten/12711>), Frateur (<https://id.erfgoed.net/erfgoedobjecten/12727>) (gesloten) en Peeters-Van Mechelen (<https://id.erfgoed.net/erfgoedobjecten/12731>) (gesloten); de Boomse Keramiek Huybrechts (<https://id.erfgoed.net/erfgoedobjecten/12708>), een glasfabriek (gesloten) en de Boomse metaalwerken (gesloten); de scheepswerven De Rupel (<https://id.erfgoed.net/erfgoedobjecten/12706>) en Lambrechts (verlaten), de bootbouwerij Van Heygen en enkele recente firma's in bouwmaterialen.

De woonkernen niet gepland maar spontaan gegroeid volgens welbepaalde maatstaven, ontstonden voor het eerst in de 16de eeuw. Ze hebben binnen het woongebied een ingebouwde loopafstand van 400 meter, dit is vijf minuten gaan, en liggen op 800 meter van elkaar. Daartussen is werkgelegenheid - steenfabrieken, sloopstimmerwerfen, metaalfabrieken - voorzien; een aan de Rupel evenwijdig lopende weg, zogenaamd de Noeverseweg zorgt ervoor dat de arbeiders op zeer korte afstand van hun werkplaats wonen. De beperkte kernfuncties zoals winkels en cafés zijn gegroepeerd rond Noeverseplein en Noeverseweg. Het wijkschooltje met aanpalende onderwijzerswoning (<https://id.erfgoed.net/erfgoedobjecten/12699>) ligt aan de Nielsestraat, nummers 137-139. De noord-zuidgeoriënteerde woonstraatjes worden door de Noeverseweg met elkaar, de werkplaatsen en de ovens verbonden. Meer landinwaarts loopt,

eveneens evenwijdig aan de Rupel de provinciale baan, zogenaamde Nielsestraat die de verschillende gemeenten met elkaar verbindt en waarop de straten met de woonbuurten uitgeven. Door de uitgravingen ontstonden grote terreinniveaoverschillen; de Nielsestraat die als een dijk boven de rest van het landschap uitsteekt wordt gebruikt voor intercommunaal verkeer, het lokaal verkeer speelt zich af in de diepte; een verbinding met de kleiputten in het noorden onder de Nielsestraat is mogelijk door onderdoorgangen die door de bewoners druk worden gebruikt: deze tunnels werden vanaf circa 1850 gegraven om de kleitoevoer van de putten in het noorden naar de werkplaatsen en ovens te vergemakkelijken, later om de "groene" steen van de loodsen naar de ovens te transporteren.

De arbeidershuisjes werden meestal door de fabrieksbazen in serie gebouwd; slechts enkele huisjes met 18de-eeuwse kern bleven bewaard; de overige huizen werden vrijwel alle gebouwd tussen 1845 en 1935; slechts 11,14% van de huizen dateert van na 1935 (volgens gegevens van het kadaster). Ze staan in groepjes verspreid langs de randen van een steenbakkerij, rond een plein, langs een straat of langs een steeg. Ze zijn gebouwd volgens repeterend of spiegelbeeldschema; achteraan, opzij of langs de overzijde van de steeg bevinden zich latrines en berghokken. De meeste huisjes zijn twee traveeën breed, anderhalve bouwlaag hoog en afgedekt met pannen zadeldak. De lijstgevel van donkere baksteen is geopend met rechthoekige of licht getoogde vensters en deur; de oudere woningen hebben nog houten lateien, de nieuwere arduinen. Een getrapte daklijst komt vaak voor. De inwendige verdeling is als volgt: een woonplaats vooraan; een keukentje en voutekelder achteraan, een slaapkamer en een zolder boven.

De meesterwoningen dateren meestal van circa 1845-1850. Ze tellen doorgaans twee bouwlagen en vier à vijf traveeën onder pannen zadel- of schilddak; de bakstenen bepleisterde of gecementeerde lijstgevels hebben grote rechthoekige ramen en dito deur in arduinen omlijsting. Een oeil-de-boeuf ziet men geregeld.

- LEJON H. *Het Rivierlandschap van de Rupel*, in *Kontakt. Halfmaandelijks informatieblad van de Bond van Vlaamse Architecten*, XVIII, 15 nov. 1974, p. 81-86.
- PLOMTEUX G. en VANDENHOUDT I. *Voorstel tot bescherming van een dorpsgezicht: Noeveren bij Boom*, in *Monumenten- en Landschappen*, II, nr. 4, juni 1983, p. 8-25.

Bron: PLOMTEUX G., STEYAERT R. & WYLLEMAN L. 1985: *Inventaris van het cultuurbezit in België, Architectuur, Provincie Antwerpen, Arrondissement Antwerpen*, Bouwen door de eeuwen heen in Vlaanderen 10n1 (A-He), Brussel - Gent.

Auteurs: Plomteux, Greet (<https://id.erfgoed.net/auteurs/15>)

Datum: 1985

De tekst wordt ter beschikking gesteld door: Agentschap Onroerend Erfgoed (AOE) (<https://id.erfgoed.net/auteurs/501>)

Relaties



Omvat

Arbeiderswoning in steeg (<https://inventaris.onroerenderfgoed.be/erfgoedobjecten/12732>)



Omvat

Arbeiderswoningen (<https://inventaris.onroerenderfgoed.be/erfgoedobjecten/12729>)



Omvat

Arbeiderswoningen (<https://inventaris.onroerenderfgoed.be/erfgoedobjecten/12715>)



Omvat

Arbeiderswoningen Bassinlei (<https://inventaris.onroerenderfgoed.be/erfgoedobjecten/12735>)



Omvat

Arbeiderswoningen Noeverseplein en Noeversestraat

(<https://inventaris.onroenderfgoed.be/erfgoedobjecten/12716>)



Omvat

Arbeiderswoningen Site Frateur

(<https://inventaris.onroenderfgoed.be/erfgoedobjecten/12724>)



Omvat

Arbeiderswoningen Site Frateur

(<https://inventaris.onroenderfgoed.be/erfgoedobjecten/12725>)



Omvat

Café De Koophandel - Bij Gusta (<https://inventaris.onroenderfgoed.be/erfgoedobjecten/12712>)



Omvat

Directeurswoning van molens (<https://inventaris.onroenderfgoed.be/erfgoedobjecten/12734>)



Omvat

Hoekhuis (<https://inventaris.onroenderfgoed.be/erfgoedobjecten/12730>)



Omvat

Meesterwoning (<https://inventaris.onroenderfgoed.be/erfgoedobjecten/12714>)



Omvat

Meesterwoning en scheepshelling
(<https://inventaris.onroenderfgoed.be/erfgoedobjecten/12728>)



Omvat

Meesterwoning en scheepswerf Lambrechts

(<https://inventaris.onroenderfgoed.be/erfgoedobjecten/213897>)



Omvat

Meesterwoning van steenbakkerij Frateur

(<https://inventaris.onroenderfgoed.be/erfgoedobjecten/12726>)



Omvat

Molens en fabrieksgebouwen (<https://inventaris.onroenderfgoed.be/erfgoedobjecten/12733>)



Omvat

Rij arbeiderswoningen (<https://inventaris.onroenderfgoed.be/erfgoedobjecten/12710>)



Omvat

Ruïne arbeidershuisje (<https://inventaris.onroenderfgoed.be/erfgoedobjecten/12713>)



Omvat

Steenbakkerij Frateur (<https://inventaris.onroenderfgoed.be/erfgoedobjecten/12727>)



Omvat

Steenbakkerij Novobric of Gebroeders Lauwers
(<https://inventaris.onroenderfgoed.be/erfgoedobjecten/12711>)



Omvat

Steenbakkerij Peeters-Van Mechelen
(<https://inventaris.onroenderfgoed.be/erfgoedobjecten/12731>)



Omvat

Voetgangerstunnel onder Nielsestraat

<https://inventaris.onroerenderfgoed.be/erfgoedobjecten/200533>



Is deel van

Boom (<https://inventaris.onroerenderfgoed.be/themas/13720>)

Je kan deze pagina citeren als:

INVENTARIS ONROEREND ERFGOED 2025: *Wijk Noeveren* [online],
<https://id.erfgoed.net/erfgoedobjecten/120944> (<https://id.erfgoed.net/erfgoedobjecten/120944>)
(geraadpleegd op 14 januari 2025).

Beheerder fiche: **Agentschap Onroerend Erfgoed**



Contact

Heb je een vraag of opmerking over deze fiche?
Meld het ons via het contactformulier (/contact?uri=<https://id.erfgoed.net/erfgoedobjecten/120944>).

PRIVACYVERKLARING

([HTTPS://WWW.ONROENDERFGOED.BE/PRIVACYVERKLARING](https://www.onroenderfgoed.be/privacyverklaring))

JURIDISCHE INFORMATIE

([HTTPS://WWW.ONROENDERFGOED.BE/JURIDISCHE-INFORMATIE](https://www.onroenderfgoed.be/juridische-informatie))

[\(/\)](#)

Inventaris



[Contact \(/contact\)](/contact)

[Downloads \(/downloads\)](/downloads)

[Hergebruik \(/hergebruik\)](/hergebruik)

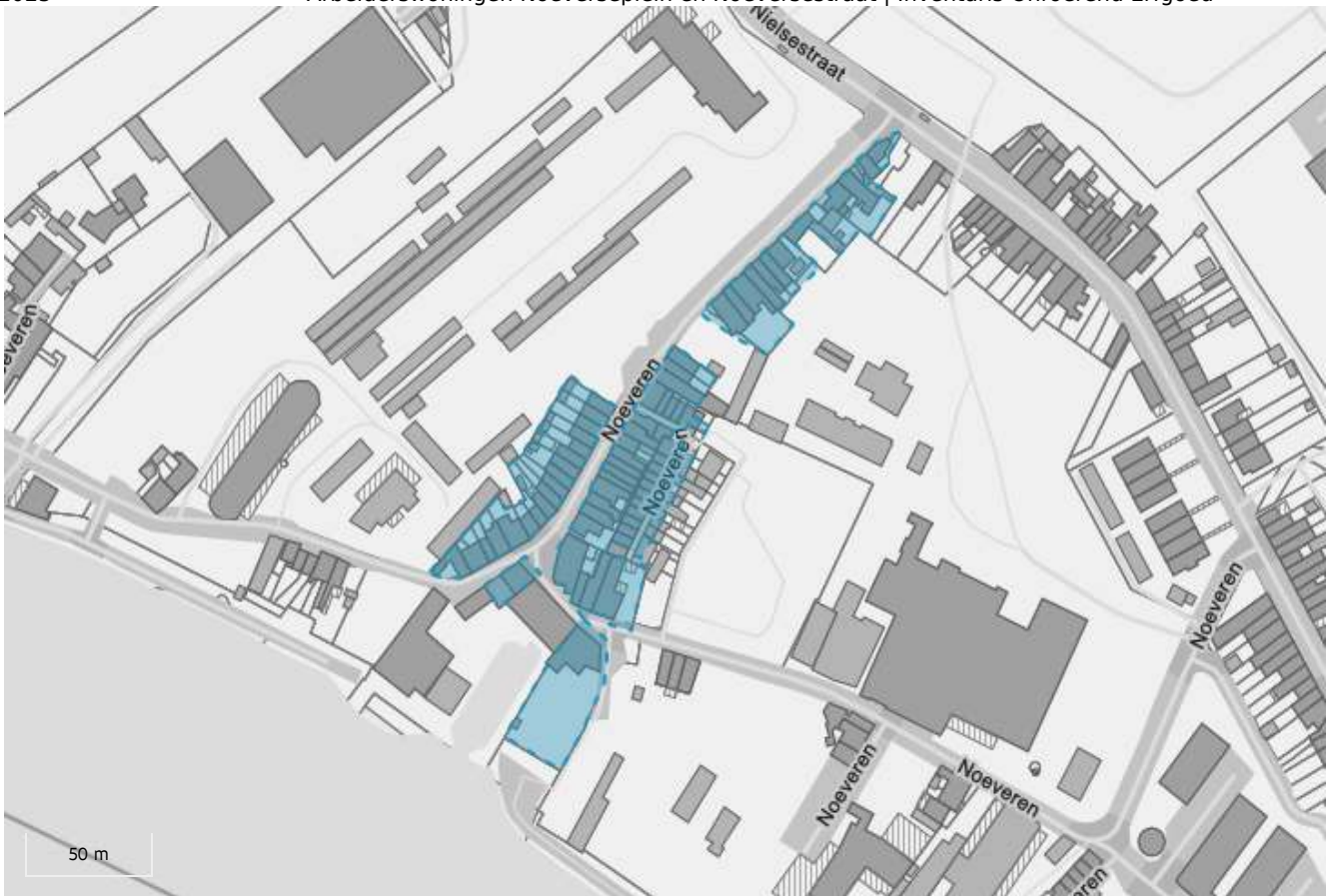
[MENU](#)

ERFGOEDOBJECT

Arbeiderswoningen Noeverseplein en Noeversestraat

bouwkundig element

ID: 12716 **URI:** <https://id.erfgoed.net/erfgoedobjecten/12716> 



Juridische gevolgen

- is aangeduid als vastgesteld bouwkundig erfgoed Arbeiderswoningen Noeverseplein en Noeversestraat (<https://inventaris.onroerenderfgoed.be/aanduidingsobjecten/97975>)
Deze vaststelling is geldig sinds 29-03-2019
- is deel van de aanduiding als vastgesteld bouwkundig erfgoed Noeveren (<https://inventaris.onroerenderfgoed.be/aanduidingsobjecten/97680>)
Deze vaststelling is geldig sinds 29-03-2019
- is deel van de aanduiding als beschermd stads- of dorpsgezicht, intrinsiek Wijk Noeveren (<https://inventaris.onroerenderfgoed.be/aanduidingsobjecten/4594>)
Deze bescherming is geldig sinds 25-07-1986

Provincie

Antwerpen

Gemeente

Boom

Deelgemeente

Boom

Straat

Noeveren

Locatie

Noeveren 99-102, 106-107, 108, 113-134, 137-144, 149-151, 152-157, 160-161, 163-184, 185 (Boom)

Nauwkeurigheid zone

Tot op 15m

Oppervlakte zone

8 600m²

Bewaringstoestand

Bewaard

Erfgoedwaarde

Aanwezig

Typologie: [achterhuizen \(https://id.erfgoed.net/thesauri/erfgoedtypes/7\)](https://id.erfgoed.net/thesauri/erfgoedtypes/7),
[arbeiderswoningen \(https://id.erfgoed.net/thesauri/erfgoedtypes/29\)](https://id.erfgoed.net/thesauri/erfgoedtypes/29)

Datering: [19de eeuw \(https://id.erfgoed.net/thesauri/dateringen/19\)](https://id.erfgoed.net/thesauri/dateringen/19),
[20ste eeuw \(https://id.erfgoed.net/thesauri/dateringen/20\)](https://id.erfgoed.net/thesauri/dateringen/20)

[Inventarisatie bouwkundig erfgoed Boom](https://inventaris.onroerenderfgoed.be)

[\(https://inventaris.onroerenderfgoed.be/gebeurtenissen/764\)](https://inventaris.onroerenderfgoed.be/gebeurtenissen/764) (geografische inventarisatie: van 01-07-1975 tot 31-12-1985)

Beschrijving

Dicht bebouwde woonbuurt rond zogenaamd Noeverseplein en zogenaamd Noeversestraat, opklimmend naar de Nielsestraat. Aaneengesloten bebouwing van diverse 19de- en 20ste-eeuwse arbeidershuizen met veel vernieuwingen, voornamelijk aan oostzijde.

De nummers 101 tot 111, 104 tot 108 en 177 tot 180: door de overhoekse schikking van de huizen aan de noordzijde van de straat en de trechtersvormige verbredingen ten oosten en ten westen ontstaat het zogenaamde "Noeverseplein".

De nummers 111 tot 166 en 167 tot 185, zogenaamd Noeverseweg gekenmerkt door een sterk niveauverschil tussen de hooggelegen openbare weg met aansluitende bebouwing en het laaggelegen industrieterrein.

Tussen de nummers 123 en 141, doorgang naar achterliggende steeg bestaande uit een reeks woningen (nok parallel aan de straat) en een reeks bijgebouwen (nok parallel aan de straat), laatstgenoemde raketings langs gapende kleiput Lauwers gebouwd.

De nummers 149 tot 166: eenzijdige lintbebouwing in het oosten; nabij nummer 149, tunnel; tussen de nummers 156 en 157 doorgang naar een viertal achterhuizen, tussen de nummers 164 en 165, gangetje naar een achterhuis. De nummers 167 tot 172 en 173 tot 179: homogene gevelwand, respectievelijk van 1935 en 1845-49 (volgens gegevens van het kadaster): bakstenen lijstgevels van twee traveeën en twee bouwlagen onder zadeldak, gebouwd in spiegelbeeldschema; de jongere reeks met brede rechthoekige muuropeningen met bakstenen lateien, de oudere reeks met getoogde, oorspronkelijk beluikte muuropeningen van de begane grond, kordonvormende bakstenen lekdrempels van de halve verdieping en rechte muizentandfries.

Ter hoogte van nummer 179: getoogde doorgang naar achterliggende steenbakkerij Frateur (<https://id.erfgoed.net/erfgoedobjecten/12727>). De nummers 180-181: verbouwde meesterwoning van 1849 (volgens kadaster).

- Provinciaal Archief Antwerpen, Vergunningsplichtige Inrichtingen, Boom, 1895-1901, dossier 84; 1902-1911, dossier 94.

Bron: PLOMTEUX G., STEYAERT R. & WYLLEMAN L. 1985: *Inventaris van het cultuurbezit in België, Architectuur, Provincie Antwerpen, Arrondissement Antwerpen*, Bouwen door de eeuwen heen in Vlaanderen 10n1 (A-He), Brussel - Gent.

Auteurs: Plomteux, Greet (<https://id.erfgoed.net/auteurs/15>)

Datum: 1985

De tekst wordt ter beschikking gesteld door: Agentschap Onroerend Erfgoed (AOE) (<https://id.erfgoed.net/auteurs/501>)

Aanvullende informatie

In vergelijking met de situatie bij inventarisatie in 1985 werden ondertussen de nummers 103, 104, 110, 112, 135, 158 en 162 gesloopt.

Auteurs: Verhelst, Julie (<https://id.erfgoed.net/auteurs/330>)

Datum: 09-11-2022

De tekst wordt ter beschikking gesteld door: Agentschap Onroerend Erfgoed (AOE) (<https://id.erfgoed.net/auteurs/501>)

Relaties



Is deel van

Wijk Noeveren (<https://inventaris.onroerenderfgoed.be/erfgoedobjecten/120944>)

Je kan deze pagina citeren als:

INVENTARIS ONROEREND ERFGOED 2025: *Arbeiderswoningen Noeverseplein en Noeversestraat* [online], <https://id.erfgoed.net/erfgoedobjecten/12716>
(<https://id.erfgoed.net/erfgoedobjecten/12716>) (geraadpleegd op 14 januari 2025).

Beheerder fiche: **Agentschap Onroerend Erfgoed**



Contact

Heb je een vraag of opmerking over deze fiche?
[Meld het ons via het contactformulier \(/contact?uri=https://id.erfgoed.net/erfgoedobjecten/12716\)](/contact?uri=https://id.erfgoed.net/erfgoedobjecten/12716).



Onroerenderfgoed.be is een officiële website van de Vlaamse overheid

uitgegeven door [het agentschap Onroerend Erfgoed](https://www.onroerenderfgoed.be/over-ons)
(<https://www.onroerenderfgoed.be/over-ons>)

PRIVACYVERKLARING

([HTTPS://WWW.ONROERENDERFGOED.BE/PRIVACYVERKLARING](https://www.onroerenderfgoed.be/privacyverklaring))

JURIDISCHE INFORMATIE

([HTTPS://WWW.ONROERENDERFGOED.BE/JURIDISCHE-INFORMATIE](https://www.onroerenderfgoed.be/juridische-informatie))

[\(/\)](#)

Inventaris



[Contact \(/contact\)](/contact)

[Downloads \(/downloads\)](/downloads)

[Hergebruik \(/hergebruik\)](/hergebruik)

[MENU](#)

BESCHERMD STADS- OF DORPSGEZICHT, INTRINSIEK

Wijk Noeveren

Beschermd stads- of dorpsgezicht, intrinsiek van 25-07-1986 tot heden

ID: 4594 **URI:** <https://id.erfgoed.net/aanduidingsobjecten/4594> 



Besluiten

Steenbakkerij Frateur met arbeiderswoningen en steenbakkerijen Gebroeders Lauwers en Peeters (<https://id.erfgoed.net/besluiten/2176>)

definitieve beschermingsbesluiten: 25-07-1986 ID: 2176

Rechtsgevolgen

i Meer informatie over de rechtsgevolgen van beschermingen vind je op onze website (<https://www.onroerenderfgoed.be/de-gevolgen-van-een-bescherming>).

Provincie

Antwerpen

Gemeente

Boom, Niel

Deelgemeente

Boom

Straat

Blauwe Pan, Nielsestraat, Noeveren

Locatie

Blauwe Pan, Nielsestraat, Noeveren (Boom)

Nauwkeurigheid zone

Tot op 15m

Oppervlakte zone

307 714m²

Beschermingsdossiers

4.02/11005/104.1

DA000678

OA001689

Typologie: [arbeiderswoningen \(https://id.erfgoed.net/thesauri/erfgoedtypes/29\)](https://id.erfgoed.net/thesauri/erfgoedtypes/29), [directeurswoningen \(https://id.erfgoed.net/thesauri/erfgoedtypes/119\)](https://id.erfgoed.net/thesauri/erfgoedtypes/119), [fabrieksschoorstenen \(https://id.erfgoed.net/thesauri/erfgoedtypes/137\)](https://id.erfgoed.net/thesauri/erfgoedtypes/137), [kantoorgebouwen \(https://id.erfgoed.net/thesauri/erfgoedtypes/215\)](https://id.erfgoed.net/thesauri/erfgoedtypes/215), [meesterwoningen \(https://id.erfgoed.net/thesauri/erfgoedtypes/285\)](https://id.erfgoed.net/thesauri/erfgoedtypes/285), [opslagplaatsen \(https://id.erfgoed.net/thesauri/erfgoedtypes/328\)](https://id.erfgoed.net/thesauri/erfgoedtypes/328), [scheepswerven \(https://id.erfgoed.net/thesauri/erfgoedtypes/374\)](https://id.erfgoed.net/thesauri/erfgoedtypes/374), [steenbakkerijen \(https://id.erfgoed.net/thesauri/erfgoedtypes/817\)](https://id.erfgoed.net/thesauri/erfgoedtypes/817), [steenovens \(https://id.erfgoed.net/thesauri/erfgoedtypes/1286\)](https://id.erfgoed.net/thesauri/erfgoedtypes/1286), [werkplaatsen \(https://id.erfgoed.net/thesauri/erfgoedtypes/511\)](https://id.erfgoed.net/thesauri/erfgoedtypes/511)

Datering: [19de eeuw \(https://id.erfgoed.net/thesauri/dateringen/19\)](https://id.erfgoed.net/thesauri/dateringen/19), [eerste helft 20ste eeuw \(https://id.erfgoed.net/thesauri/dateringen/1067\)](https://id.erfgoed.net/thesauri/dateringen/1067)

Project beschermingsdatabank 2013-2016

<https://inventaris.onroerenderfgoed.be/gebeurtenissen/1028> (beschermingen: van 01-01-2013 tot 30-06-2016)

Beschrijving

De wijk Noeveren is beschermd als dorpsgezicht. De gevels op de grens van de afbakening in de Nielsestraat, waarvan de rest van het gebouw buiten de afbakening ligt, maken in dit geval geen deel uit van de bescherming.

Waarden

De wijk Noeveren is beschermd als dorpsgezicht omwille van het algemeen belang gevormd door de:

industrieel-archeologische waarde

-

historische waarde

Aanduiding van Is de bescherming van

Wijk Noeveren

(<https://inventaris.onroerenderfgoed.be/erfgoedobjecten/120944>)



Blauwe Pan, Nielsestraat, Noeveren (Boom)

Noeveren, een gehucht van de gemeente Boom, gelegen tussen het centrum van Boom ten oosten, de gemeentegrens met Niel ten westen, de Nielsestraat ten noorden en de Rupel ten zuiden.

Is de omvattende bescherming van

Arbeiderswoning in steeg

(<https://inventaris.onroerenderfgoed.be/erfgoedobjecten/12732>)



Noeveren 262 (Boom)

Enige bewaarde arbeiderswoning van steeg, uit de eerste helft van de 19de eeuw.

Arbeiderswoningen

(<https://inventaris.onroerenderfgoed.be/erfgoedobjecten/12729>)



Noeveren 203-204, 208, 229-236, 240-242, 243-247, 248-249 (Boom)

Groep sterk gewijzigde en vernieuwde arbeidershuizen en bedrijfsgebouwen, uit de 19de en 20ste eeuw.

Arbeiderswoningen

(<https://inventaris.onroerenderfgoed.be/erfgoedobjecten/12715>)

Noeveren 79-80, 81 (Boom)

Overblijfsel van sterk uitgedunde woonbuurt rond de voormalige steenbakkerij Novobric. Arbeidershuisjes van 1896 (nummers 80-81) en 1908 (nummer 79) volgens kadaster.



Arbeiderswoningen Bassinlei

(<https://inventaris.onroenderfgoed.be/erfgoedobjecten/12735>)

Noeveren 279-294, 296-309, 311-318, 319, 322, 325, 328-332, 333, 336-341, 343-350 (Boom)



Bassinlei, gelegen op de grens met Niel. Meest uitgebreide woningengroep op Noeveren bestaande uit een langgerekte rij huizen.

Arbeiderswoningen Noeverseplein en Noeversestraat

(<https://inventaris.onroenderfgoed.be/erfgoedobjecten/12716>)

Noeveren 99-102, 106-107, 108, 113-134, 137-144, 149-151, 152-157, 160-161, 163-184, 185 (Boom)



Dicht bebouwde woonbuurt rond Noeverseplein en Noeversestraat, opklimmend naar de Nielsestraat. Aaneengesloten bebouwing van diverse 19de- en 20ste-eeuwse arbeidershuizen.

Arbeiderswoningen Site Frateur

(<https://inventaris.onroenderfgoed.be/erfgoedobjecten/12724>)

Noeveren 187-192 (Boom)



Serie arbeidershuizen ten zuiden van de Noeverseweg; inspringende nummers 190-191.

Arbeiderswoningen Site Frateur

(<https://inventaris.onroenderfgoed.be/erfgoedobjecten/12725>)

Noeveren 193-194, 195 (Boom)

Arbeidershuisjes in spiegelbeeld van 1845. Twee traveeën en één bouwlaag onder zadeldak.



Café De Koophandel - Bij Gusta

(<https://inventaris.onroerenderfgoed.be/erfgoedobjecten/12712>)



Noeveren 68 (Boom)

Café De Koophandel - Bij Gusta, ondergebracht in een steenbakkerswoning in de wijk Noeveren, op de hoek van een steeg.

Directeurswoning van molens

(<https://inventaris.onroerenderfgoed.be/erfgoedobjecten/12734>)



Noeveren 276 (Boom)

Directeurswoning uit het eerste kwart van de 20ste eeuw van voormalige molens. Dubbelhuis van vier traveeën en twee bouwlagen onder zadeldak.

Hoekhuis

(<https://inventaris.onroerenderfgoed.be/erfgoedobjecten/12730>)



Noeveren 251-252, 253 (Boom)

Mogelijk voormalige meesterwoning van 1845 (volgens kadaster). Hoekhuis van onregelmatig aantal traveeën en twee bouwlagen onder pannen zadeldak.

Meesterwoning

(<https://inventaris.onroerenderfgoed.be/erfgoedobjecten/12714>)

Noeveren 73 (Boom)

Voormalige sterk verbouwde meesterwoning, heden kantoren van de steenbakkerij Lauwers.



Meesterwoning en sloopshelling

(<https://inventaris.onroerenderfgoed.be/erfgoedobjecten/12728>)

Noeveren 199 (Boom)



Voormalige tegen de Rupel aangebouwde meesterwoning en sloopshelling.

Meesterwoning en sloopswerf Lambrechts

(<https://inventaris.onroerenderfgoed.be/erfgoedobjecten/213897>)

Noeveren 106-107, 108, 186 (Boom)



Meesterwoning van 1858 en aanpalende loodsen in het zuiden in metaalvakwerkbouw van voormalige sloopswerf Lambrechts met dok nabij Rupel.

Meesterwoning van steenbakkerij Frateur

(<https://inventaris.onroerenderfgoed.be/erfgoedobjecten/12726>)

Noeveren 196 (Boom)



Meesterwoning van de steenbakkerij Frateur; te dateren 1845. Neoclassicistisch dubbelhuis van vier traveeën en twee bouwlagen.

Molens en fabrieksgebouwen

(<https://inventaris.onroerenderfgoed.be/erfgoedobjecten/12733>)

Noeveren (Boom)

Tegen de Rupel aan voormalige molens met twee rechthoekige fabrieksgebouwen, uit het eerste kwart van de 20ste eeuw.



Rij arbeiderswoningen

(<https://inventaris.onroenderfgoed.be/erfgoedobjecten/12710>)

**Noeveren 62-65, 66 (Boom)**

Aan de oostelijke rand van het gehucht Noeveren bevinden zich vijf eenvoudige arbeidershuisjes uit 1872 die als één entiteit werden opgetrokken.

Steenbakkerij Frateur

(<https://inventaris.onroenderfgoed.be/erfgoedobjecten/12727>)

**Noeveren 193-196 (Boom)**

Steenbakkerij minstens opklimmend tot het begin van de 18de eeuw met bedrijfsgebouwen ten noorden van de Noeverseweg. Buiten werking sedert 1981.

Steenbakkerij Novobric of Gebroeders Lauwers

(<https://inventaris.onroenderfgoed.be/erfgoedobjecten/12711>)

**Noeveren (Boom)**

Steenbakkerij Novobric, met bedrijfsgebouwen ten zuiden en ten noorden van de Noeverseweg.

Steenbakkerij Peeters-Van Mechelen

(<https://inventaris.onroenderfgoed.be/erfgoedobjecten/12731>)

Noeveren 257, 260-261, 257A (Boom)

Steenbakkerij met bedrijfsgebouwen ten noorden van de Noeverseweg. Gesloten in 1975.



Voetgangerstunnel onder Nielsestraat

(<https://inventaris.onroerenderfgoed.be/erfgoedobjecten/200533>)

Nielsestraat (Boom)



De tunnel onder de Nielsestraat maakt deel uit van de Wijk Noeveren, beschermd als dorpsgezicht en monument. Ministerieel Besluit van 25 juli 1986.

Je kan deze pagina citeren als:

INVENTARIS ONROEREND ERFGOED 2025: *Wijk Noeveren* [online],

<https://id.erfgoed.net/aanduidingsobjecten/4594>

(<https://id.erfgoed.net/aanduidingsobjecten/4594>) (geraadpleegd op 14 januari 2025).

Beheerder fiche: **Agentschap Onroerend Erfgoed**



Contact

Heb je een vraag of opmerking over deze fiche? [Meld het ons via het contactformulier \(/contact?uri=https://id.erfgoed.net/aanduidingsobjecten/4594\)](#).

[\(/\)](#)

Inventaris



[Contact \(/contact\)](/contact)

[Downloads \(/downloads\)](/downloads)

[Hergebruik \(/hergebruik\)](/hergebruik)

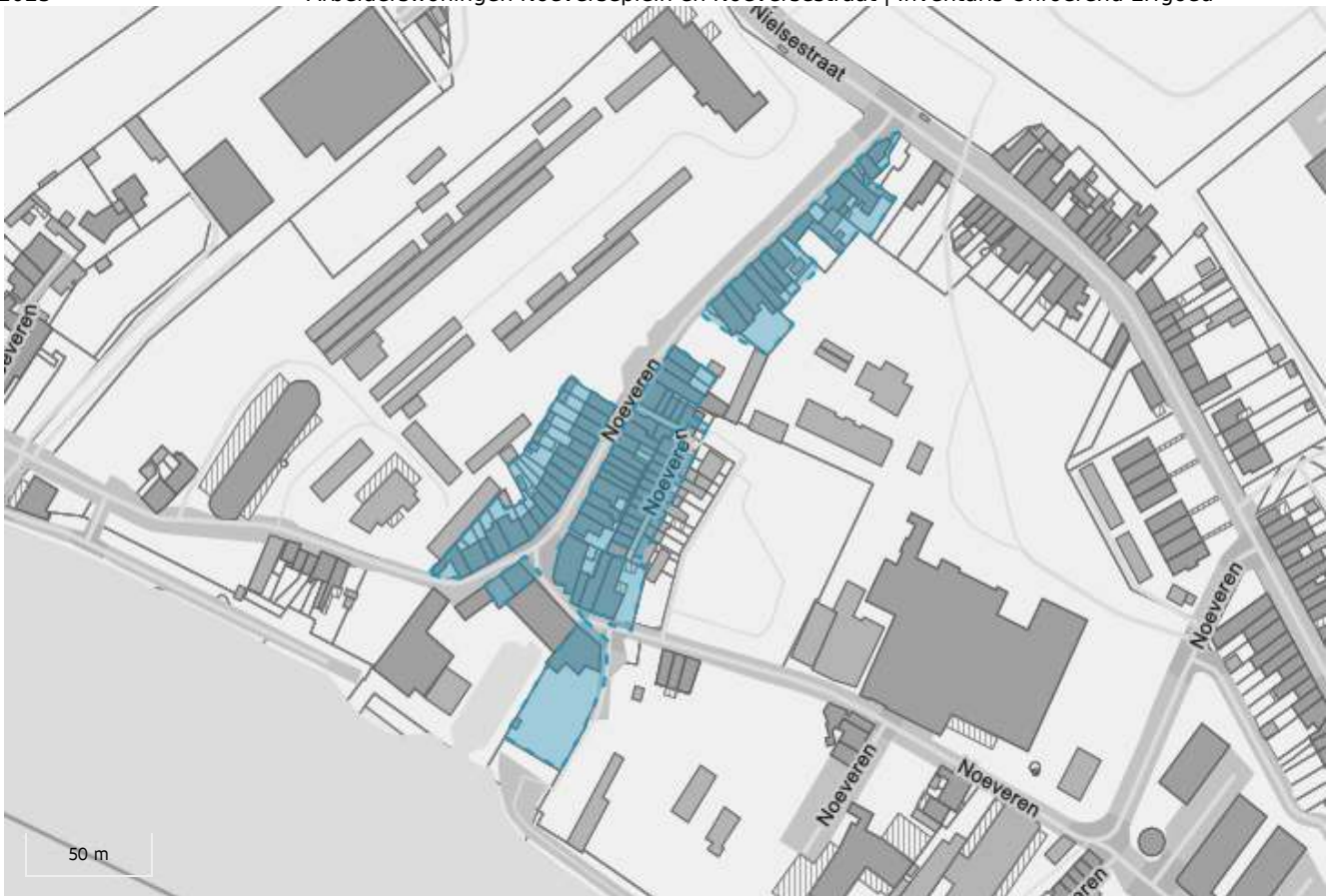
[MENU](#)

VASTGESTELD BOUWKUNDIG ERFGOED

Arbeiderswoningen Noeverseplein en Noeversestraat

Vastgesteld bouwkundig erfgoed van 29-03-2019 tot heden

ID: 97975 **URI:** <https://id.erfgoed.net/aanduidingsobjecten/97975> 



Besluiten

[Besluit tot vaststelling van de inventaris bouwkundig erfgoed in de provincie Antwerpen](https://id.erfgoed.net/besluiten/14618)
(<https://id.erfgoed.net/besluiten/14618>)

schrappingsbesluiten, vaststellingsbesluiten: 14-03-2019 ID: 14618

Rechtsgevolgen

i Meer informatie over de rechtsgevolgen van vaststellingen vind je op [onze website](https://www.onroerenderfgoed.be/juridische-gevolgen-van-een-vaststelling)
(<https://www.onroerenderfgoed.be/juridische-gevolgen-van-een-vaststelling>).

Provincie
Antwerpen

Gemeente
Boom

Deelgemeente
Boom

Straat

Noeveren

Locatie

Noeveren 99-104, 106-107, 108-112, 113-134, 135-137, 138-143, 144, 149-151, 152-157, 158-160, 161-184, 185 (Boom)

Nauwkeurigheid zone

Tot op 15m

Oppervlakte zone

8 596m²

Typologie: [achterhuizen \(https://id.erfgoed.net/thesauri/erfgoedtypes/7\)](https://id.erfgoed.net/thesauri/erfgoedtypes/7),
[arbeiderswoningen \(https://id.erfgoed.net/thesauri/erfgoedtypes/29\)](https://id.erfgoed.net/thesauri/erfgoedtypes/29)

Datering: [19de eeuw \(https://id.erfgoed.net/thesauri/dateringen/19\)](https://id.erfgoed.net/thesauri/dateringen/19),
[20ste eeuw \(https://id.erfgoed.net/thesauri/dateringen/20\)](https://id.erfgoed.net/thesauri/dateringen/20)

[Vaststelling van de inventaris bouwkundig erfgoed in de provincie Antwerpen \(https://inventaris.onroerenderfgoed.be/gebeurtenissen/1260\)](https://inventaris.onroerenderfgoed.be/gebeurtenissen/1260) (vaststellingen: van 01-06-2018 tot 29-03-2019)

Beschrijving

De volgende adressen worden geacht niet vastgesteld te zijn omdat ze verbouwd of gesloopt zijn:

- *Noeveren 100 (Boom)*
- *Noeveren 102 (Boom)*
- *Noeveren 103 (Boom)*
- *Noeveren 104 (Boom)*
- *Noeveren 106 (Boom)*
- *Noeveren 108 (Boom)*
- *Noeveren 110 (Boom)*
- *Noeveren 112 (Boom)*
- *Noeveren 114 (Boom)*
- *Noeveren 115 (Boom)*
- *Noeveren 116 (Boom)*
- *Noeveren 117 (Boom)*
- *Noeveren 118 (Boom)*
- *Noeveren 119 (Boom)*
- *Noeveren 120 (Boom)*
- *Noeveren 121 (Boom)*
- *Noeveren 122 (Boom)*
- *Noeveren 135 (Boom)*
- *Noeveren 141 (Boom)*
- *Noeveren 152 (Boom)*
- *Noeveren 154 (Boom)*
- *Noeveren 156 (Boom)*
- *Noeveren 158 (Boom)*

- *Noeveren 160 (Boom)*
- *Noeveren 162 (Boom)*
- *Noeveren 164 (Boom)*
- *Noeveren 166 (Boom)*
- *Noeveren 168 (Boom)*
- *Noeveren 170 (Boom)*
- *Noeveren 172 (Boom)*
- *Noeveren 174 (Boom)*
- *Noeveren 176 (Boom)*
- *Noeveren 177 (Boom)*
- *Noeveren 178 (Boom)*
- *Noeveren 179 (Boom)*
- *Noeveren 180 (Boom)*
- *Noeveren 181 (Boom)*
- *Noeveren 182 (Boom)*
- *Noeveren 184 (Boom)*

Dicht bebouwde woonbuurt rond Noeverseplein en Noeversestraat, opklimmend naar de Nielsestraat. Aaneengesloten bebouwing van diverse 19de- en 20ste-eeuwse arbeidershuizen.

Waarden

historische waarde

-

architecturale waarde

-

Aanduiding van Is de vaststelling van

[Arbeiderswoningen Noeverseplein en Noeversestraat](https://inventaris.onroerenderfgoed.be/erfgoedobjecten/12716)

(<https://inventaris.onroerenderfgoed.be/erfgoedobjecten/12716>)

Noeveren 99-102, 106-107, 108, 113-134, 137-144, 149-151, 152-157, 160-161, 163-184, 185 (Boom)



Dicht bebouwde woonbuurt rond Noeverseplein en Noeversestraat, opklimmend naar de Nielsestraat. Aaneengesloten bebouwing van diverse 19de- en 20ste-eeuwse arbeidershuizen.

Je kan deze pagina citeren als:


INVENTARIS ONROEREND ERFGOED 2025: *Arbeiderswoningen Noeverseplein en Noeversestraat* [online], <https://id.erfgoed.net/aanduidingsobjecten/97975> (<https://id.erfgoed.net/aanduidingsobjecten/97975>) (geraadpleegd op 14 januari 2025).

Beheerder fiche: **Agentschap Onroerend Erfgoed**



Contact

Heb je een vraag of opmerking over deze fiche? [Meld het ons via het contactformulier \(/contact?uri=https://id.erfgoed.net/aanduidingsobjecten/97975\)](#).



Onroerenderfgoed.be is een officiële website van de Vlaamse overheid

uitgegeven door [het agentschap Onroerend Erfgoed](#) (<https://www.onroerenderfgoed.be/over-ons>)

PRIVACYVERKLARING

([HTTPS://WWW.ONROERENDERFGOED.BE/PRIVACYVERKLARING](https://www.onroerenderfgoed.be/privacyverklaring))

JURIDISCHE INFORMATIE

([HTTPS://WWW.ONROERENDERFGOED.BE/JURIDISCHE-INFORMATIE](https://www.onroerenderfgoed.be/juridische-informatie))