



**D. DEBLOUDTS**  
gezworen landmeter-expert

Pallieterdreef 37  
2280 Grobbendonk

0495/188 696 - www.landmeter.info

Provincie Antwerpen  
Gemeente Kasterlee


2e afd. (Lichtaart) sectie F nr. 419r8

*Afbakeningsplan*

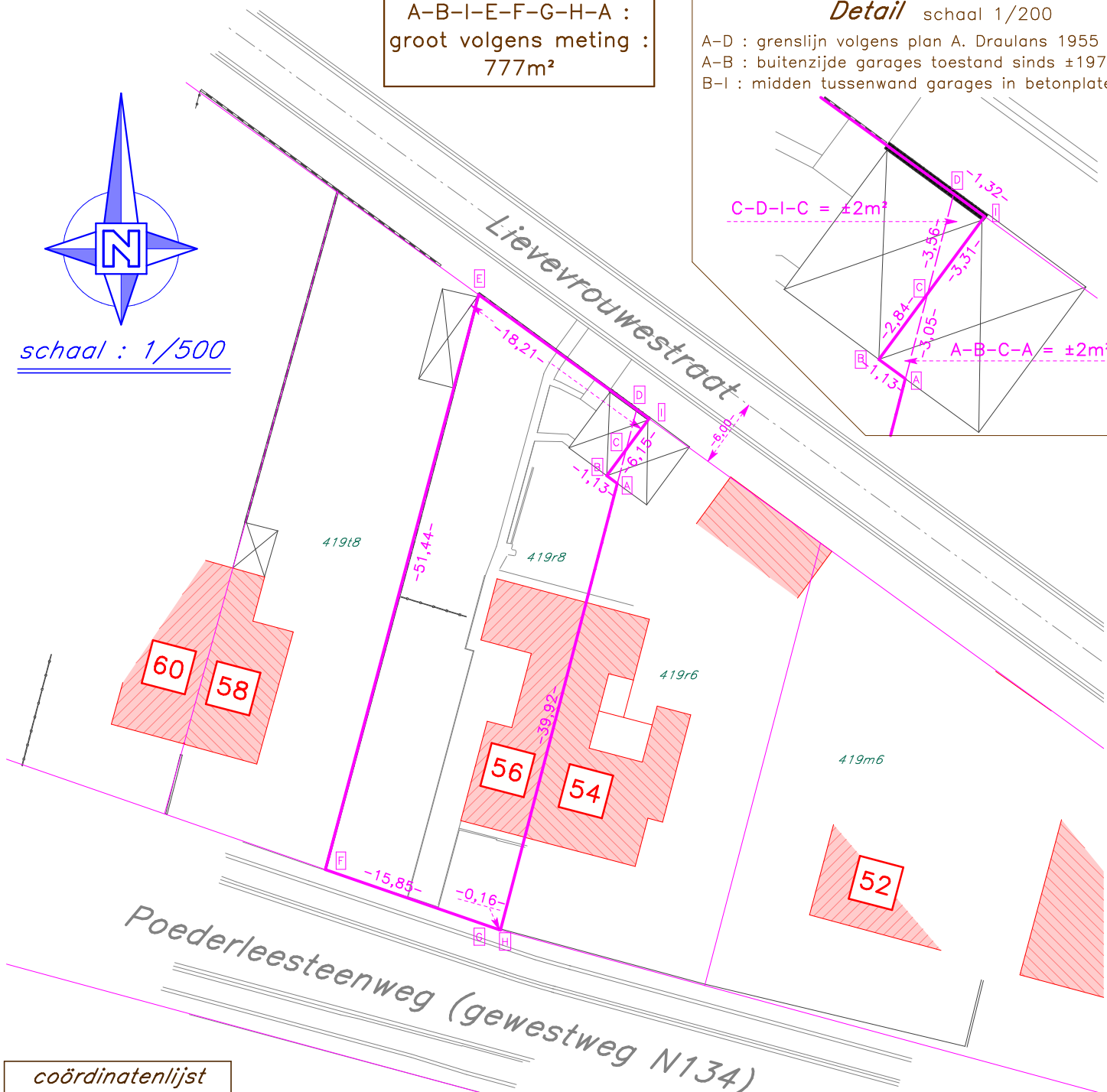
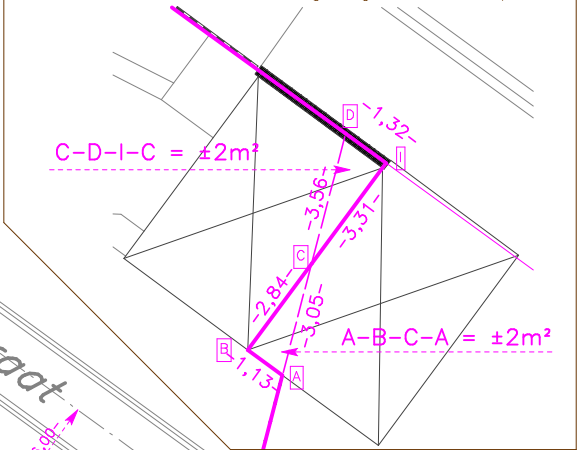
A-B-I-E-F-G-H-A :  
groot volgens meting :  
777m<sup>2</sup>

*Detail* schaal 1/200

A-D : grenslijn volgens plan A. Draulans 1955  
A-B : buitenzijde garages toestand sinds ±1975  
B-I : midden tussenwand garages in betonplaten



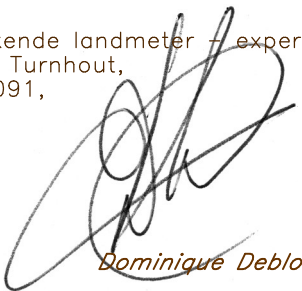
schaal : 1/500



**coördinatenlijst**

A	187540,93	212879,16
B	187540,01	212879,83
C	187541,70	212882,11
D	187542,60	212885,55
E	187528,93	212895,47
F	187515,69	212845,77
G	187530,67	212840,58
H	187530,82	212840,54
I	187543,67	212884,78

Aldus opgemeten en getekend door ondergetekende landmeter-expert,  
beëdigd voor de Rechtbank van 1e Aanleg van Turnhout,  
ingeschreven op het tableau onder nr LAN040091,  
te Gierle op 15 juli 2024.

  
Dominique Debloudts

Grenspunten nog niet gematerialiseerd

Grensbepaling op basis van :

opmetingsplan A. Draulans d.d. 25/05/1955

grens F-G : bestaande afsluiting betonplaten

grens H-A ; midden muur woningen en afsluiting houtschermen

grens E-I : 6m uit as Lievevrouwestraat

rooilijn F-G-H : onteigeningsplan AWV opgemaakt door L. Bisschops (IOK) op 12/04/2013

diverse kadastrale mutatieschetsen

plaatselijke toestand en andere

Dossiernr. 49-24