Rue de Rindchay 6, 6860 Assenois
Dessous Le Routeux, 6860 Assenois

DC à la carte



Rue de Rindchay 6, 6860 Assenois
84004E0415/00K000
Dessous Le Routeux, 6860 Assenois
84004E0414/00M000

Lieu
Environs
Cadastre
Plan régional
Amenagement du territoire
Sol et sous-sol
Eau
Nature
Droit de préemption
Patrimoine immobilier
Cartes historiques
Autres cartes

Dossier: 000-08958/001

Rue de Rindchay 6, 6860 Assenois
Dessous Le Routeux, 6860 Assenois

Lieu



Rue de Rindchay 6, 6860 Assenois
Dessous Le Routeux, 6860 Assenois

Environs

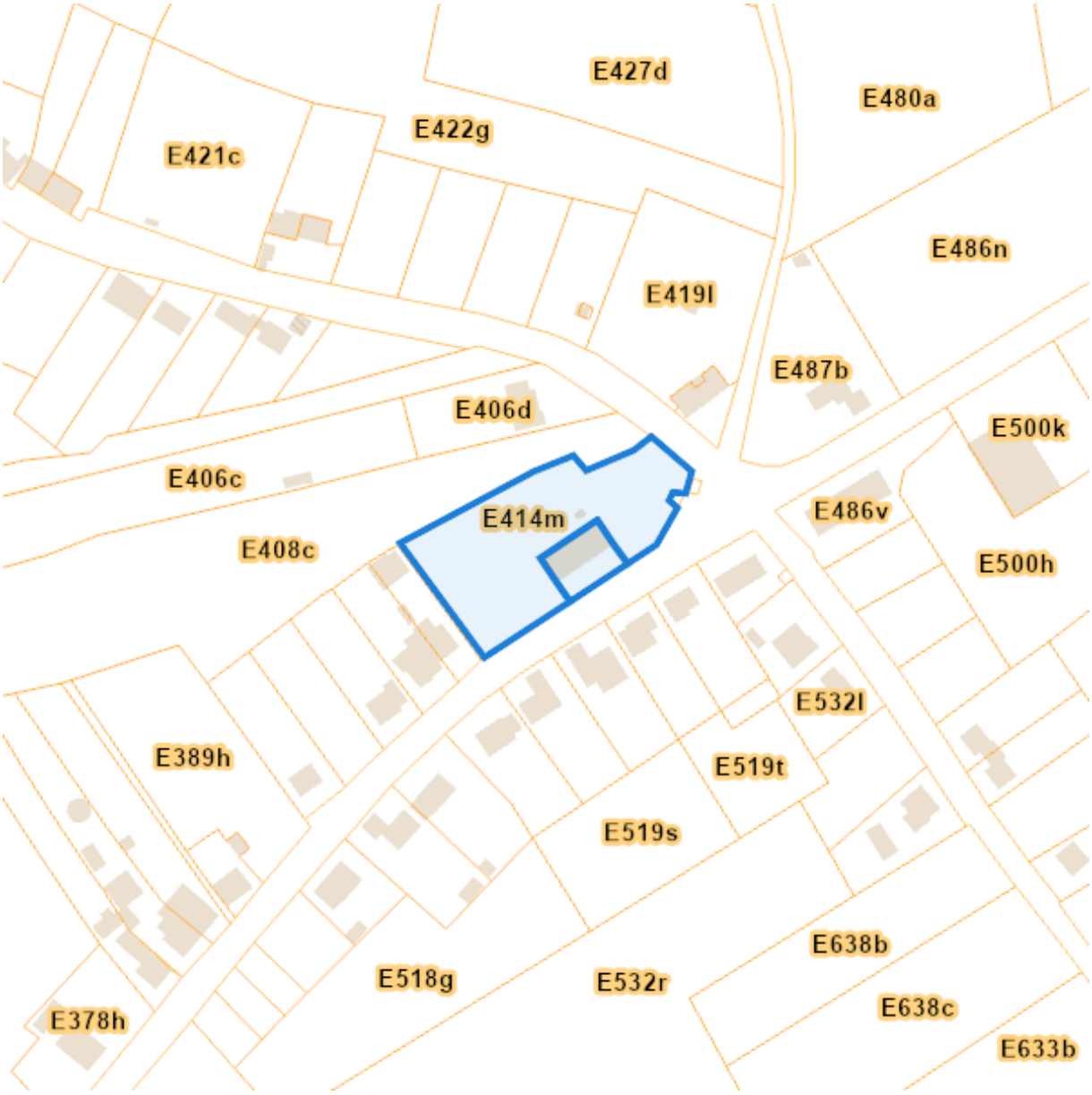

Rue de Rindchay 6, 6860 Assenois
Dessous Le Routeux, 6860 Assenois

Cadastre

Situation la plus récente



eservices.minfin.fgov.be

Dossier: 000-08958/001

Rue de Rindchay 6, 6860 Assenois
Dessous Le Routeux, 6860 Assenois

Situation fiscale



eservices.minfin.fgov.be

Dossier: 000-08958/001

Rue de Rindchay 6, 6860 Assenois
Dessous Le Routeux, 6860 Assenois

Plan régional

Plan de secteur (PDS)

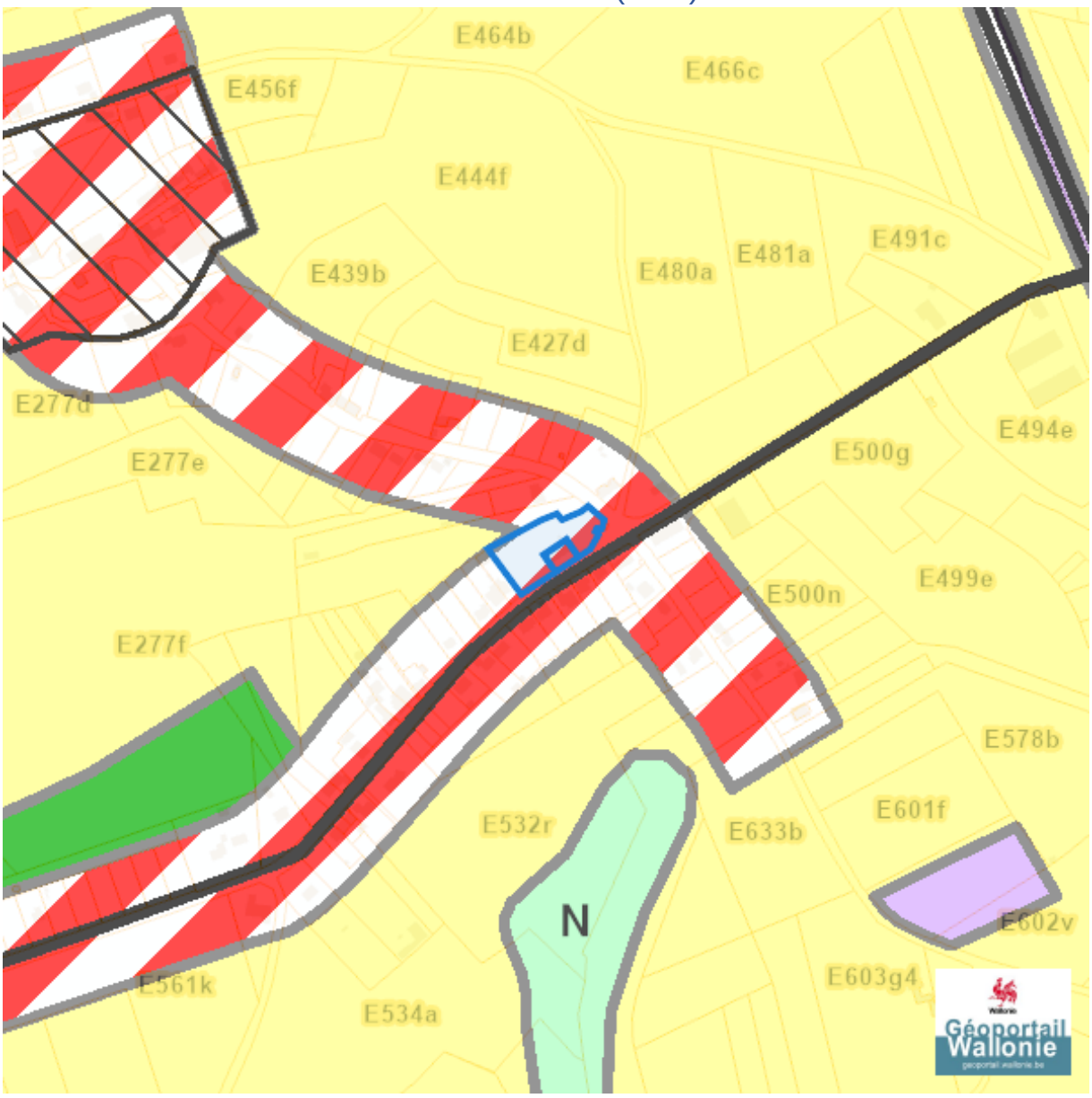

Dossier: 000-08958/001

Rue de Rindchay 6, 6860 Assenois
Dessous Le Routeux, 6860 Assenois

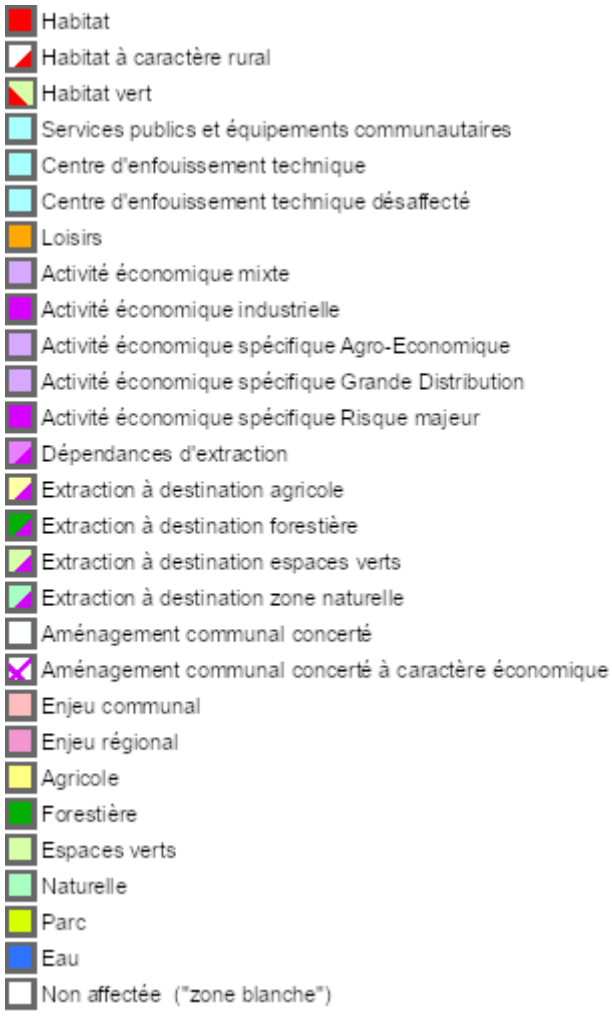

Rue de Rindchay 6, 6860 Assenois
Dessous Le Routeux, 6860 Assenois

Avant-projets et projets de modification du Plan du Secteur

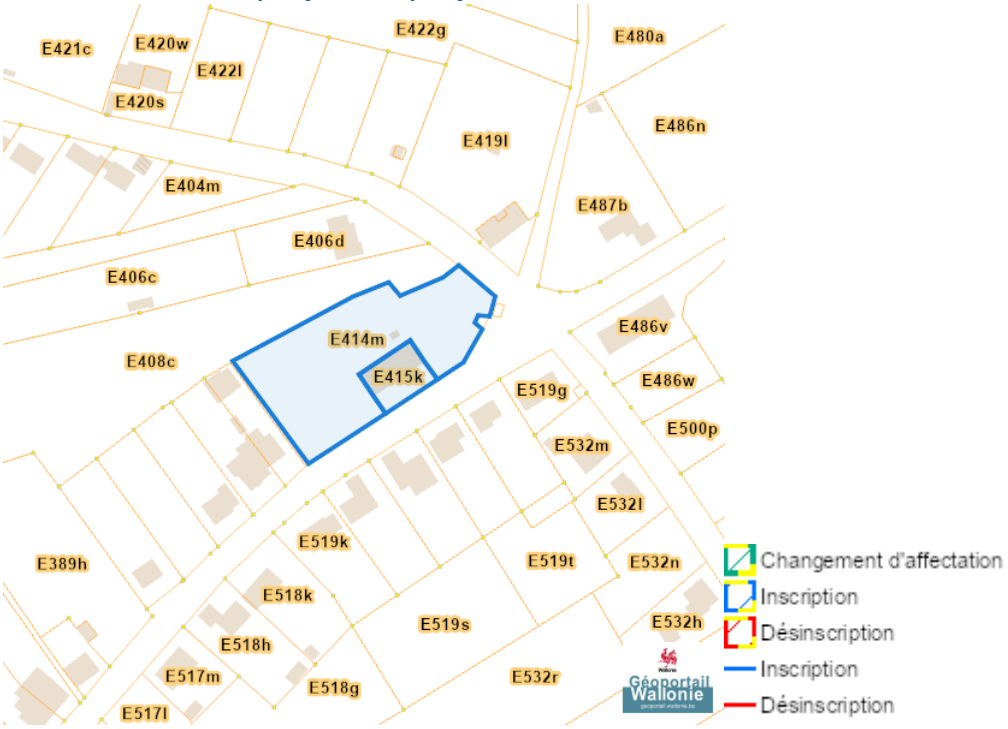

Dossier: 000-08958/001

Rue de Rindchay 6, 6860 Assenois
Dessous Le Routeux, 6860 Assenois

Aménagement du territoire

Lotissements

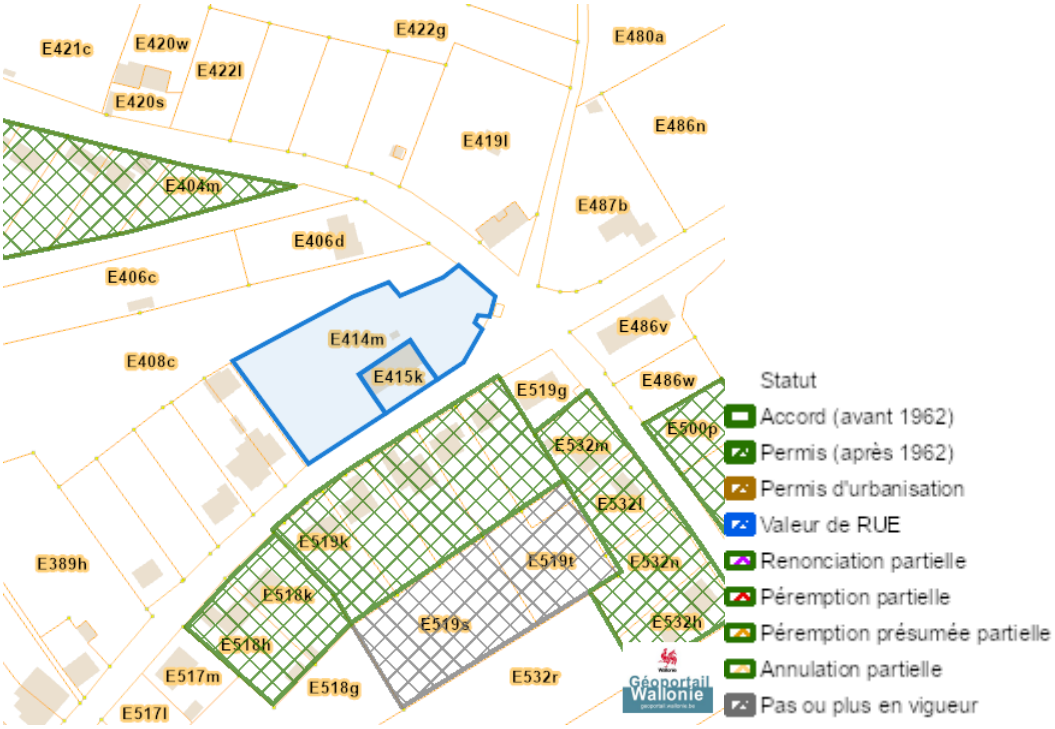

Plan Habitat Permanent

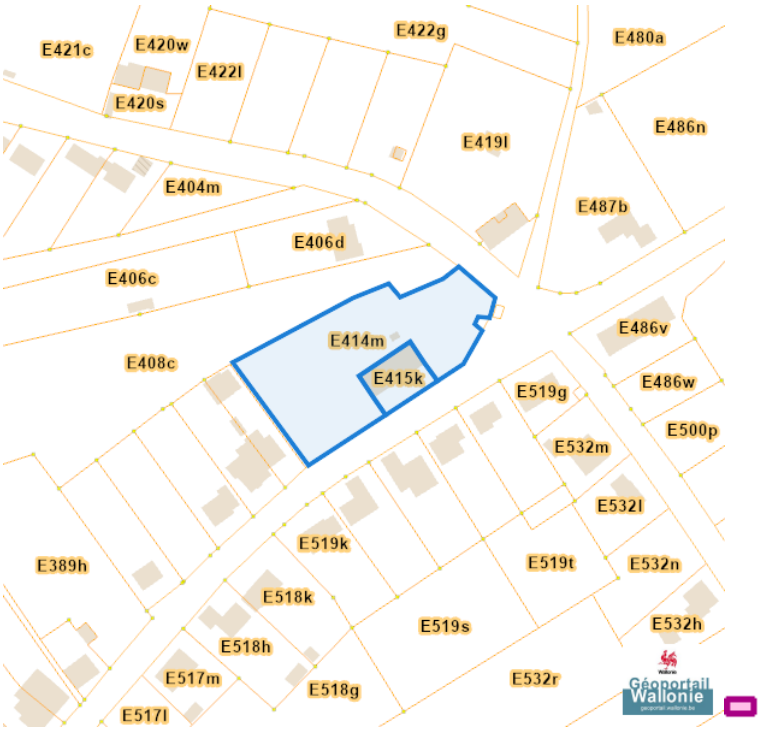

Rue de Rindchay 6, 6860 Assenois
Dessous Le Routeux, 6860 Assenois

Périmètres de remembrement urbain (PRU)

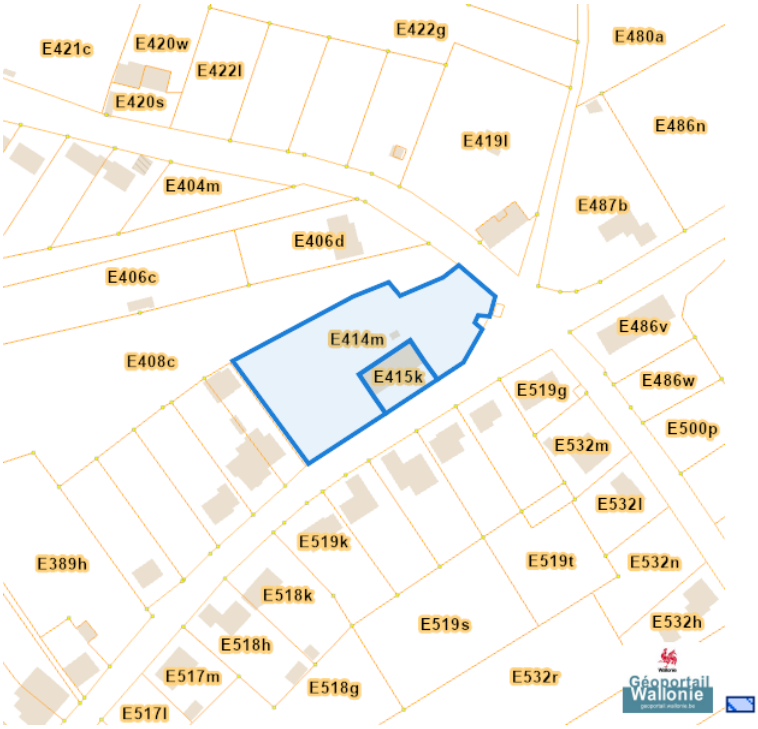

Périmètres de reconnaissance économique (PRE)

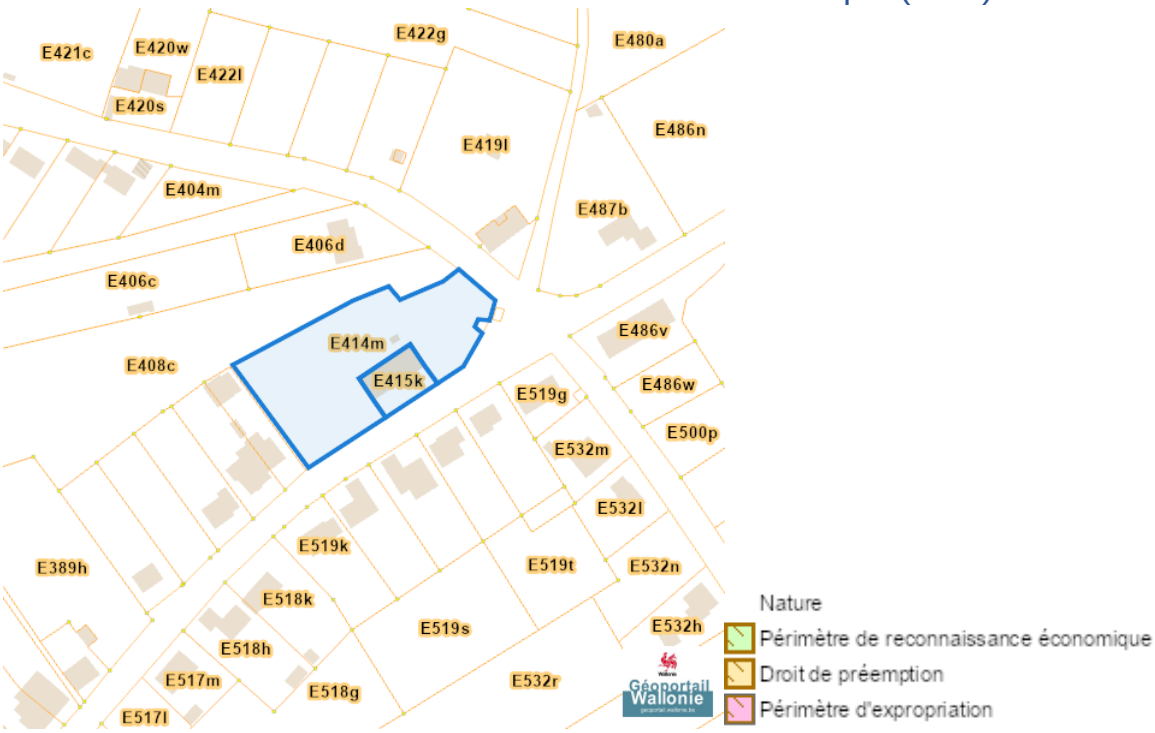

Dossier: 000-08958/001

Rue de Rindchay 6, 6860 Assenois
Dessous Le Routeux, 6860 Assenois

Périmètres de rénovation urbaine

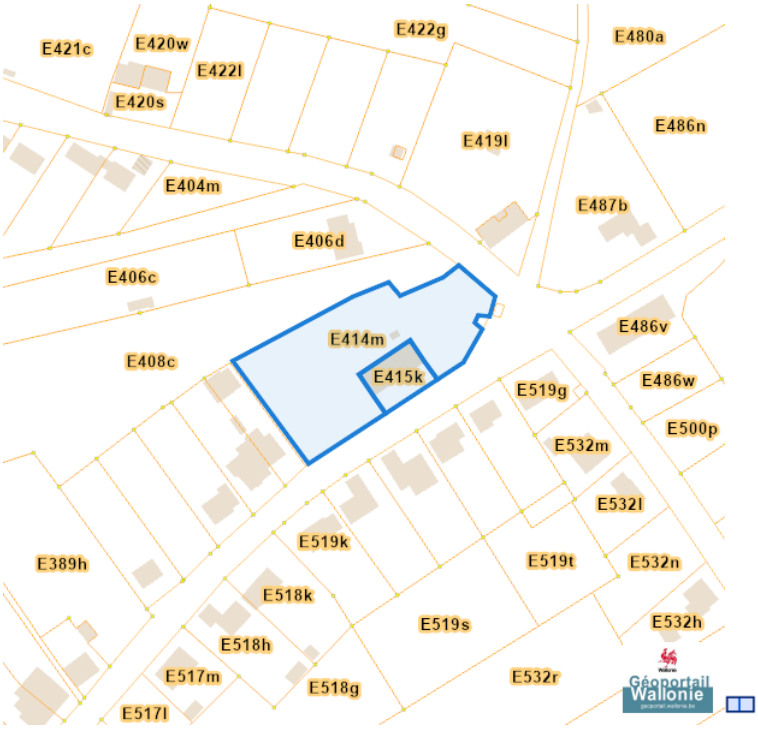

Périmètres de revitalisation urbaine

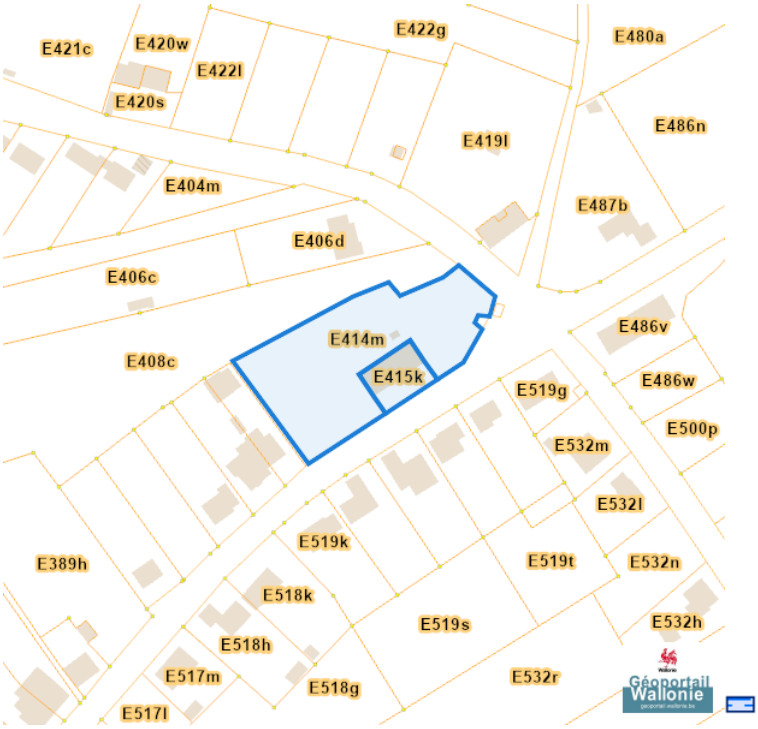

Dossier: 000-08958/001

Rue de Rindchay 6, 6860 Assenois
Dessous Le Routeux, 6860 Assenois

Schéma d'Orientation Local (SOL)

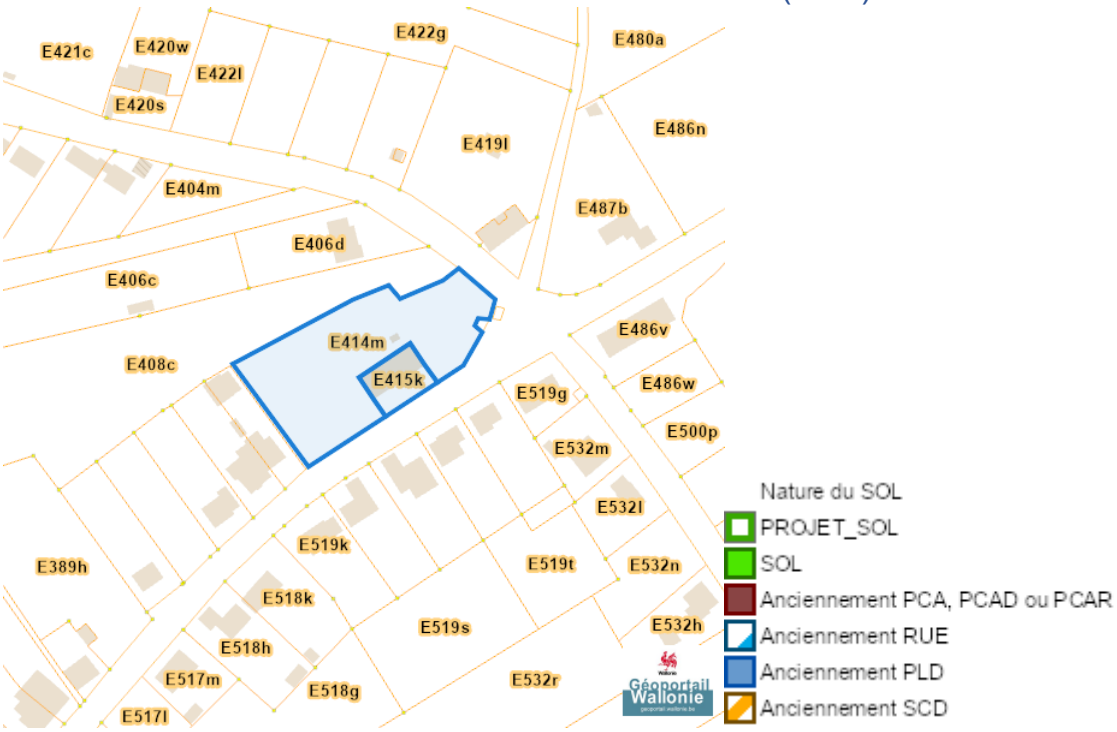

Schéma de Développement Communal (SDC)

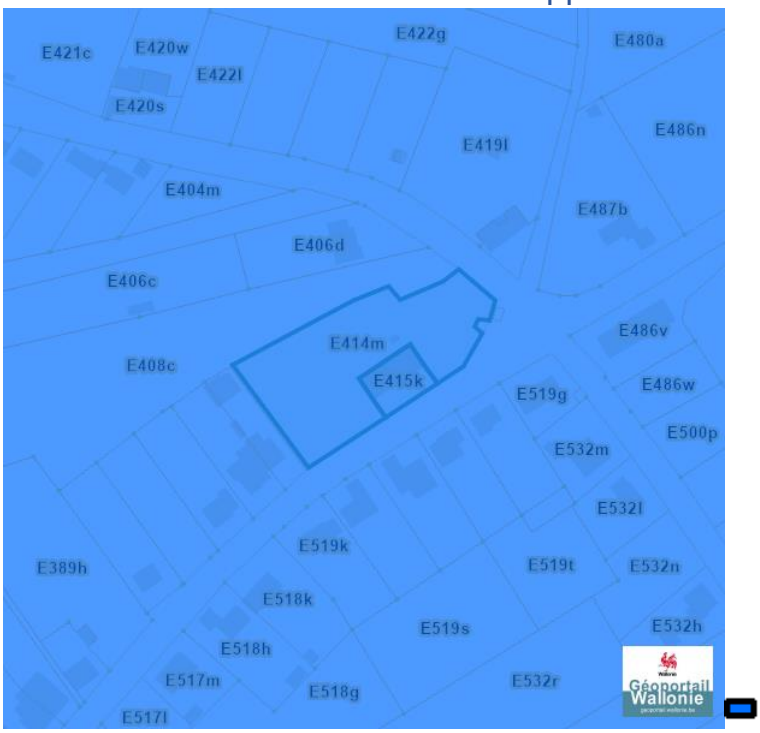

Dossier: 000-08958/001

Rue de Rindchay 6, 6860 Assenois
Dessous Le Routeux, 6860 Assenois

Guide Communal d'Urbanisme (GCU)

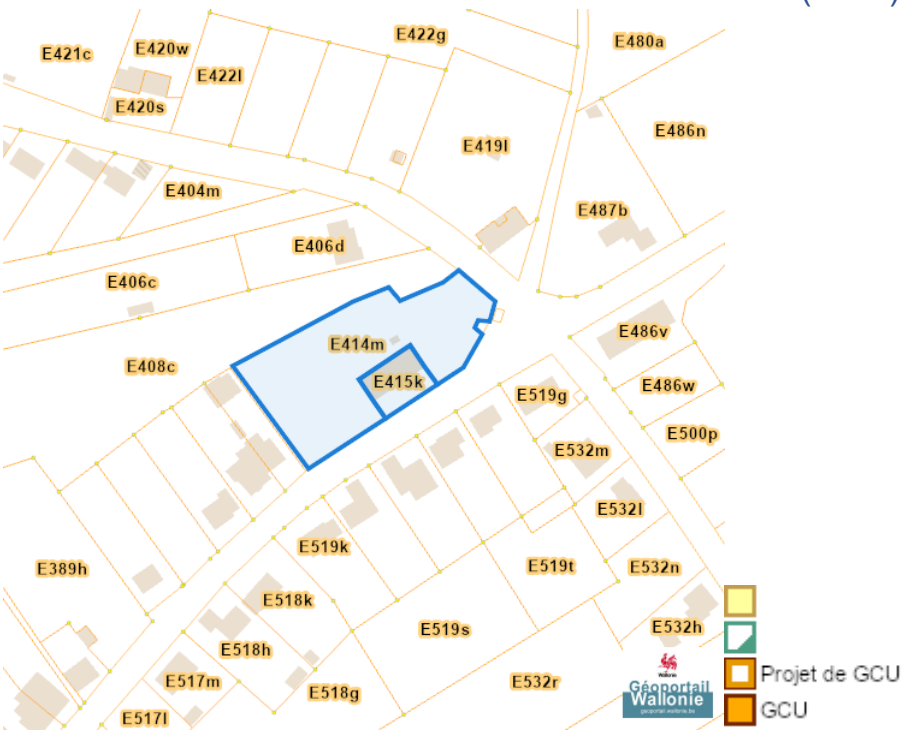

Guide Régional d'Urbanisme (GRU)

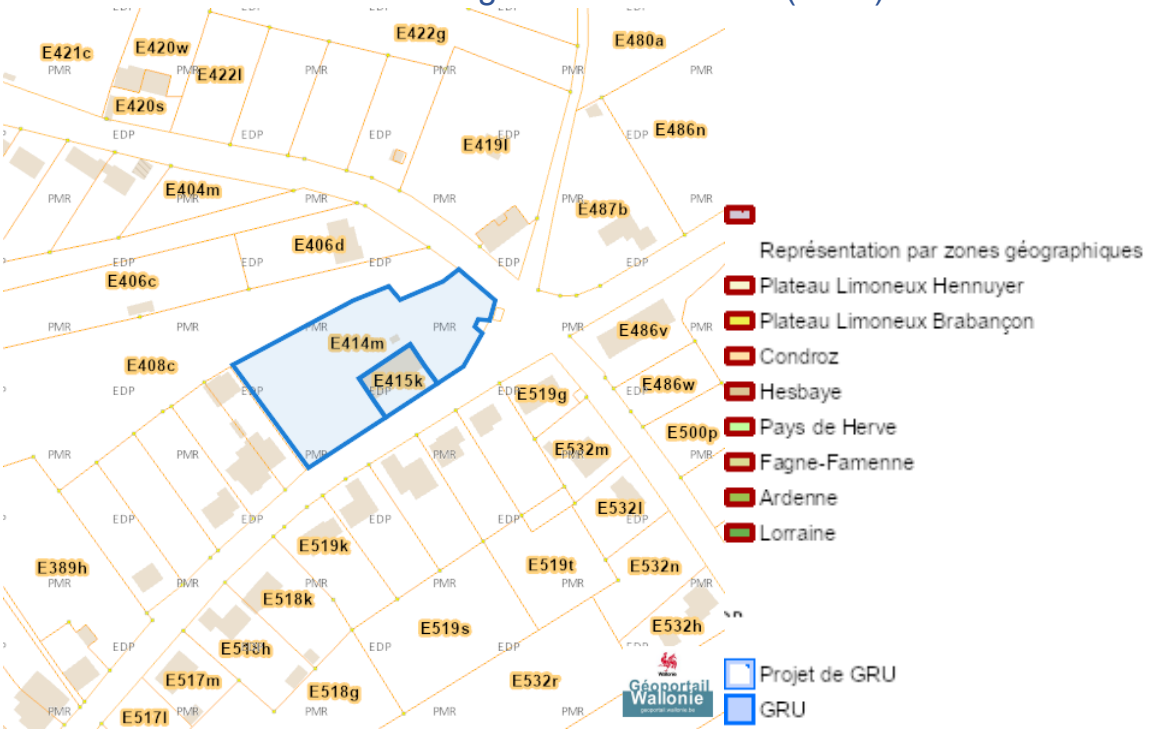

Dossier: 000-08958/001

Rue de Rindchay 6, 6860 Assenois
Dessous Le Routeux, 6860 Assenois

Sites à réaménager de droit (SAR)

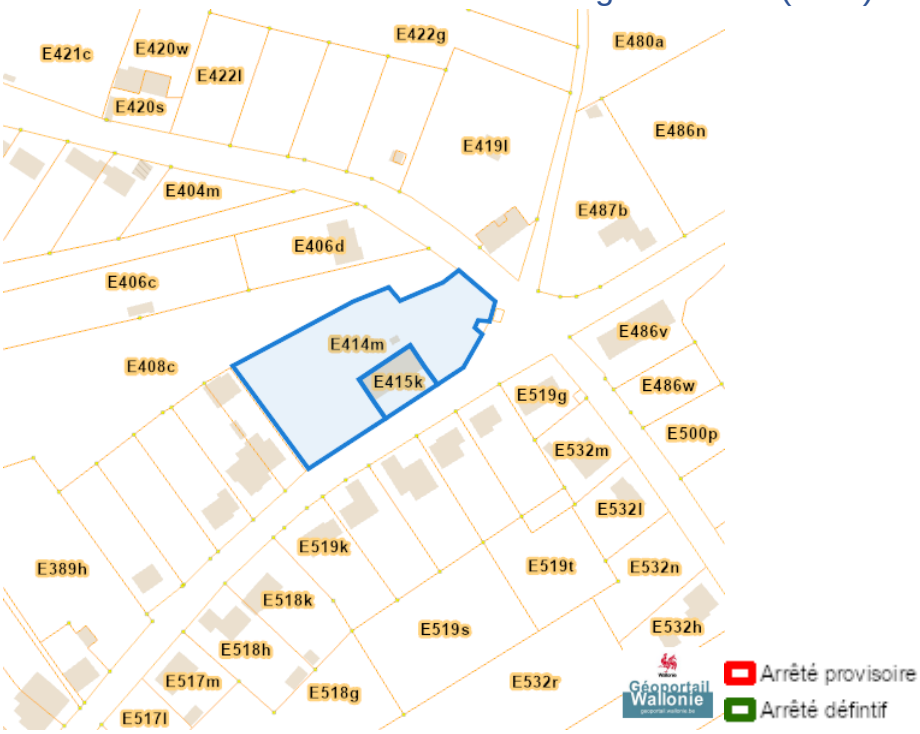

Sites à réaménager inventaire (ISA)

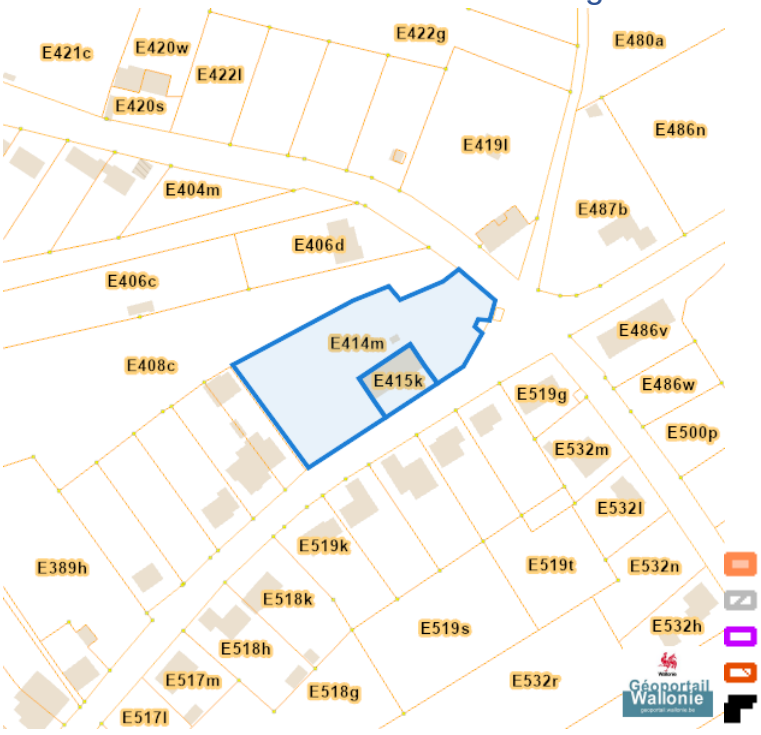

Dossier: 000-08958/001

Rue de Rindchay 6, 6860 Assenois
Dessous Le Routeux, 6860 Assenois

Taxation des bénéfices résultant d'une révision du plan de secteur

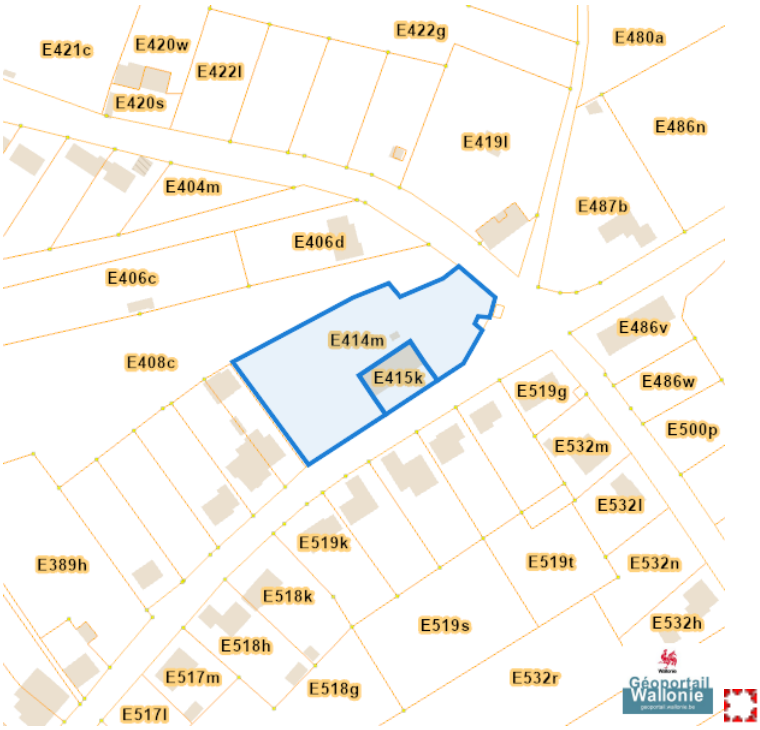

Schéma de Développement du Territoire (SDT)

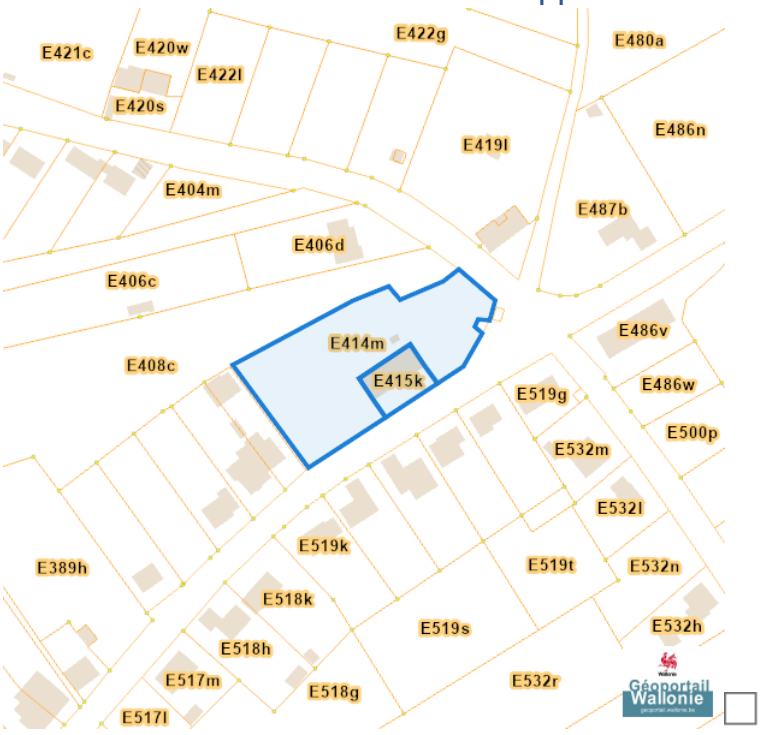

Rue de Rindchay 6, 6860 Assenois
Dessous Le Routeux, 6860 Assenois

Seveso

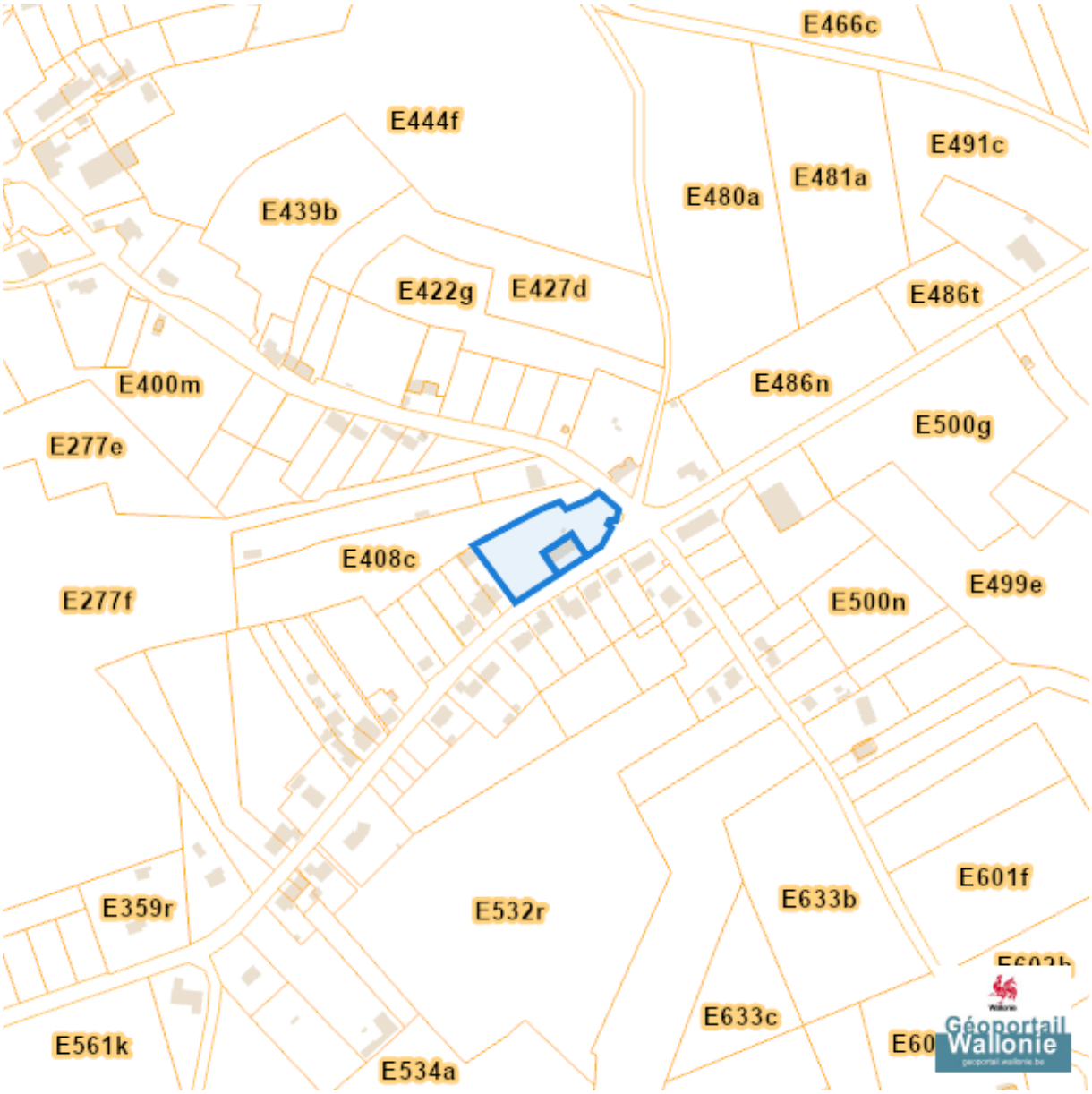

Zone vulnérable basée sur un risque de probabilité d'effets dangereux supérieure à E-5 et sur une distance de 100m autour du site SEVESO
Zone vulnérable basée sur un risque de probabilité d'effets dangereux comprise entre E-5 et E-6 et sur une distance de 200m autour du site SEVESO
Zone vulnérable basée sur une courbe provisoire de risque et sur une distance de 200m autour du site SEVESO
Seuil SEVESO
Petits seuils SEVESO
Grands seuils SEVESO
Seuil SEVESO
Petits seuils SEVESO
Grands seuils SEVESO

Rue de Rindchay 6, 6860 Assenois
Dessous Le Routeux, 6860 Assenois

Sol et sous-sol

Occupation du sol

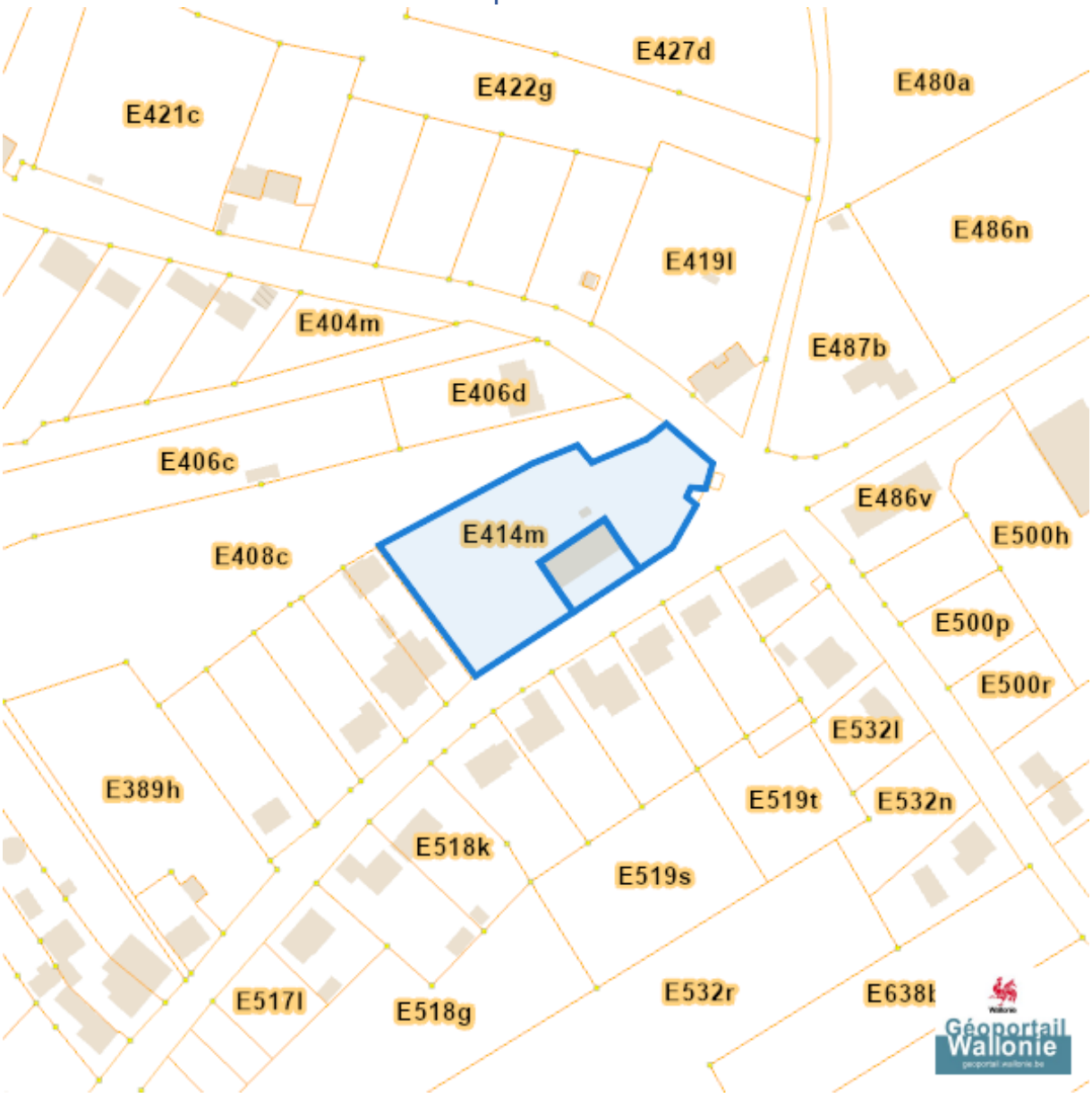

Rue de Rindchay 6, 6860 Assenois
Dessous Le Routeux, 6860 Assenois

Sites Karstiques

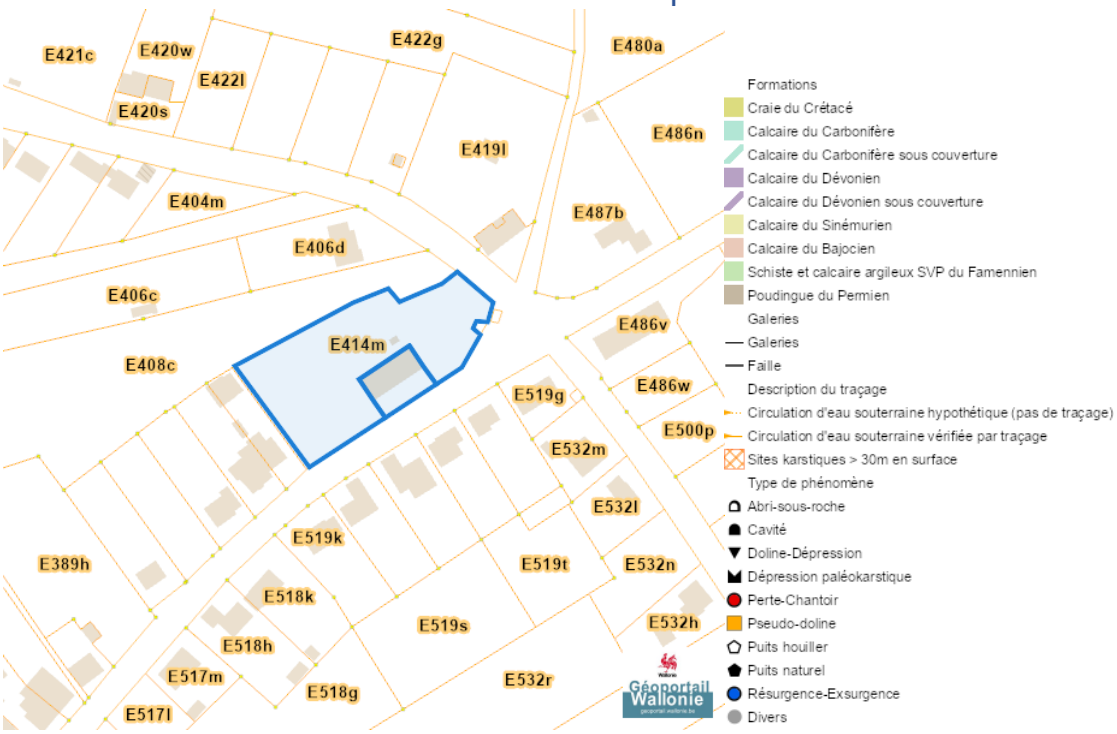

Zones de consultation de la DRIGM

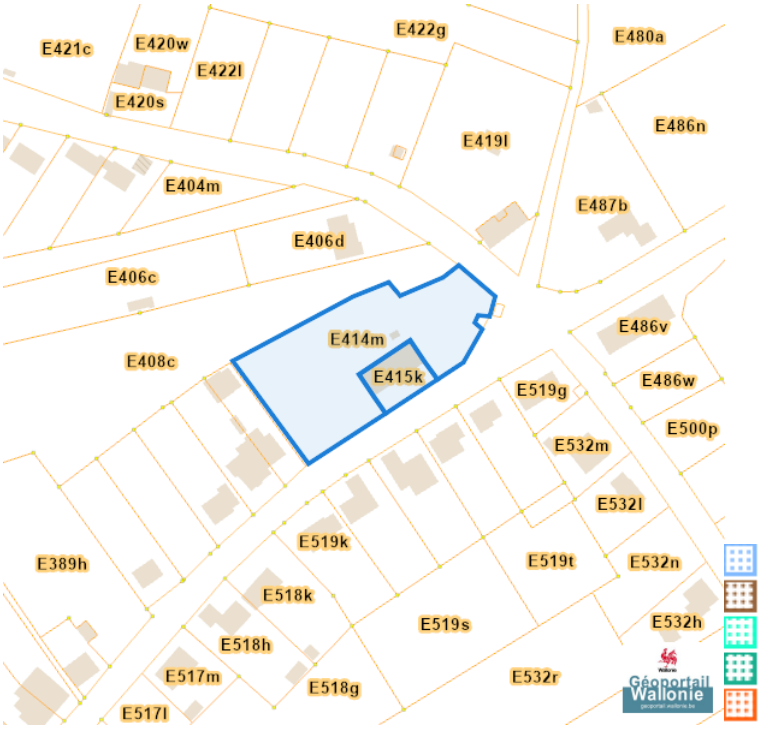

Dossier: 000-08958/001

Rue de Rindchay 6, 6860 Assenois
Dessous Le Routeux, 6860 Assenois

Etat des sols (BDES)

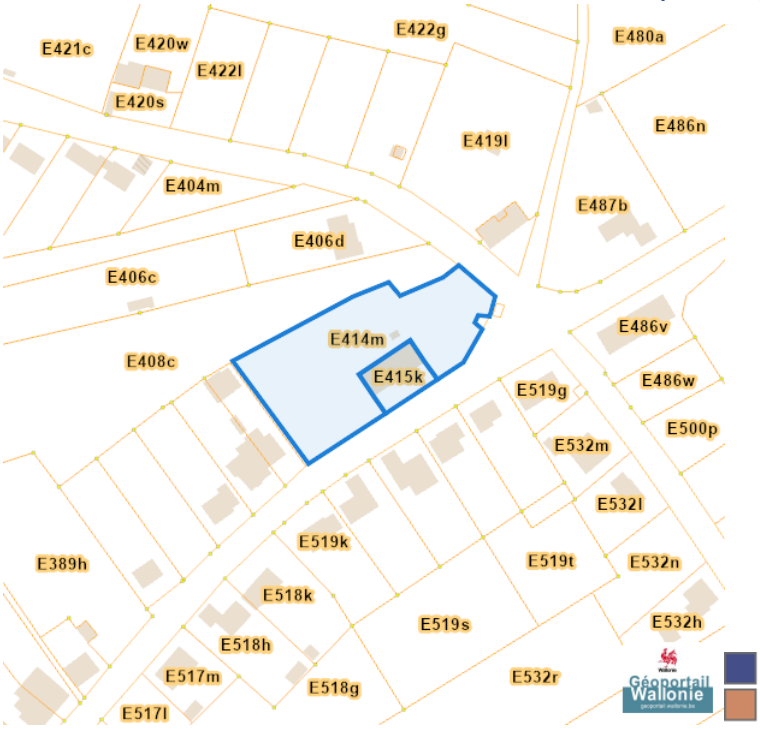

Concessions minières

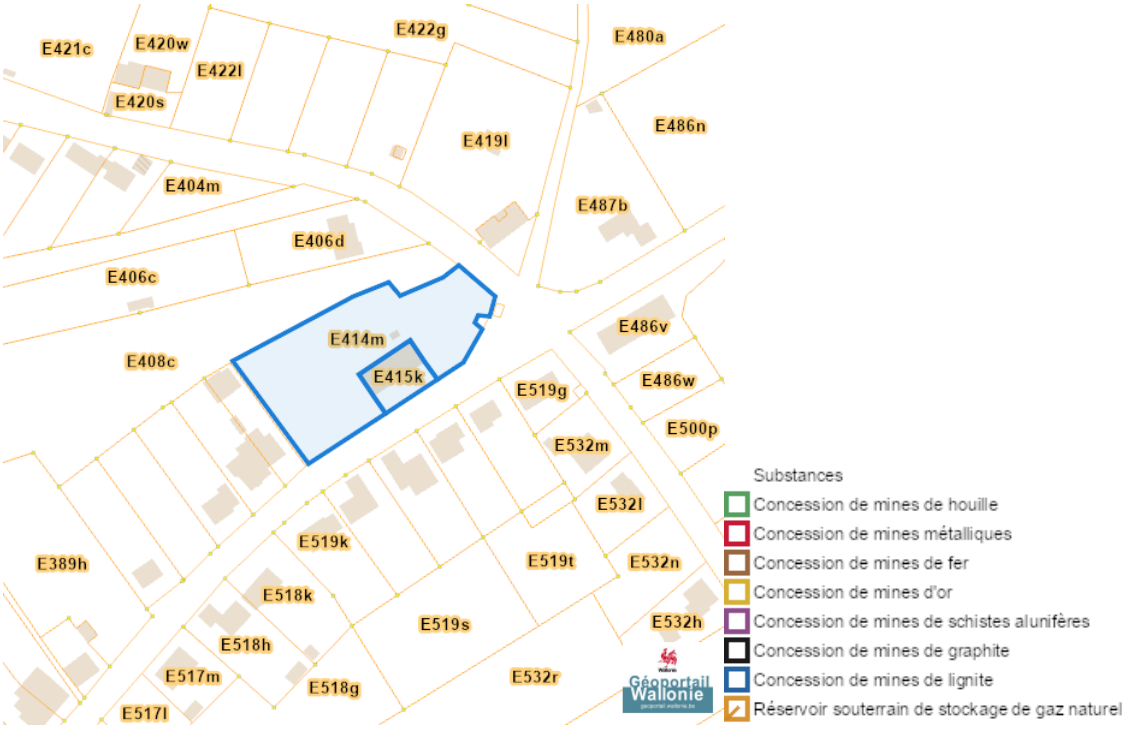

Rue de Rindchay 6, 6860 Assenois
Dessous Le Routeux, 6860 Assenois

Eau

Alea d' inondation (2021)

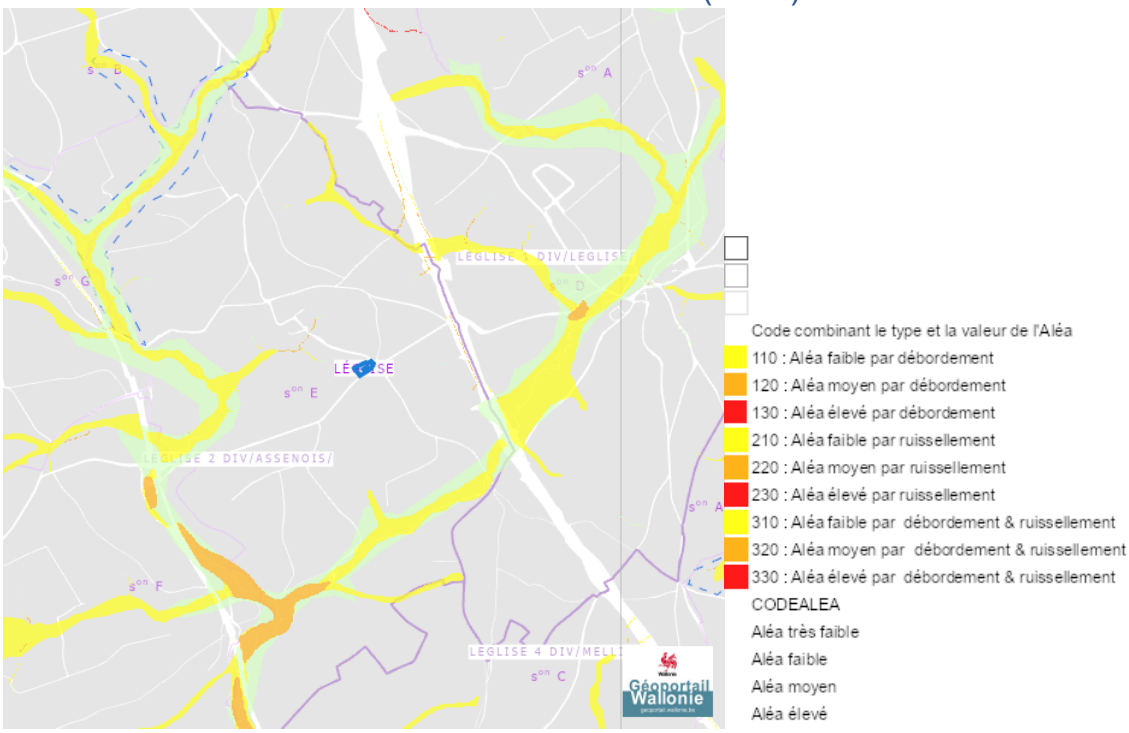

Zones inondables (2021)

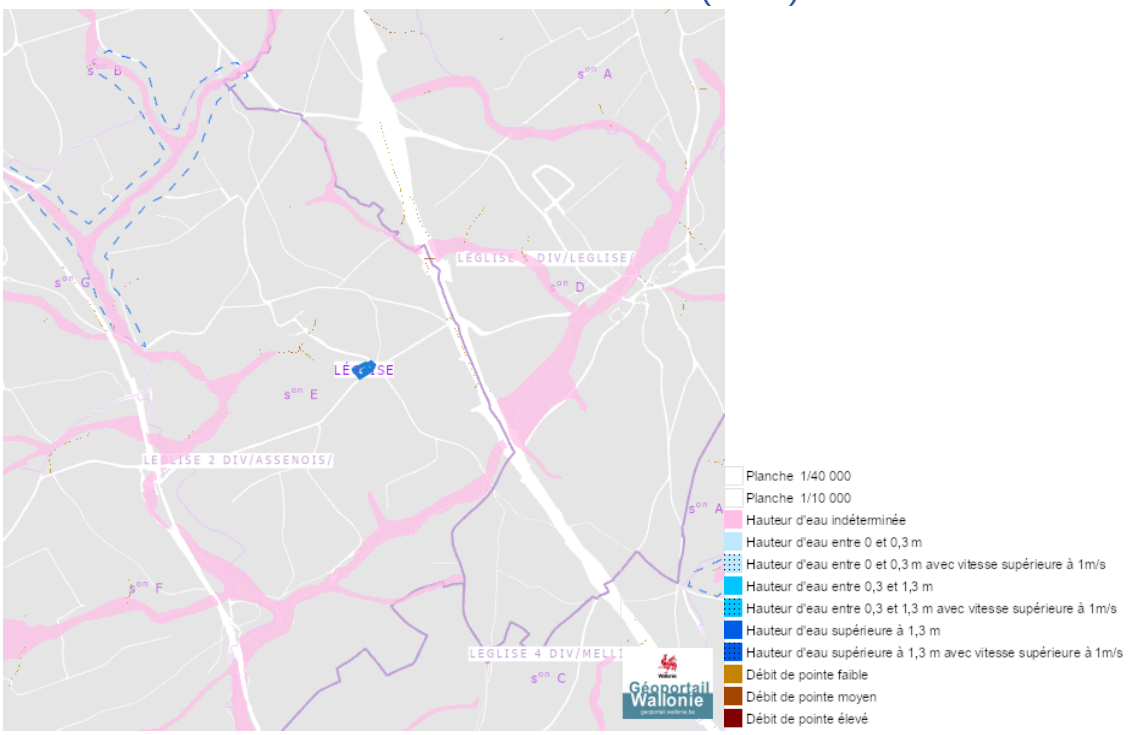

Rue de Rindchay 6, 6860 Assenois
Dessous Le Routeux, 6860 Assenois

Zones inondees (2021)

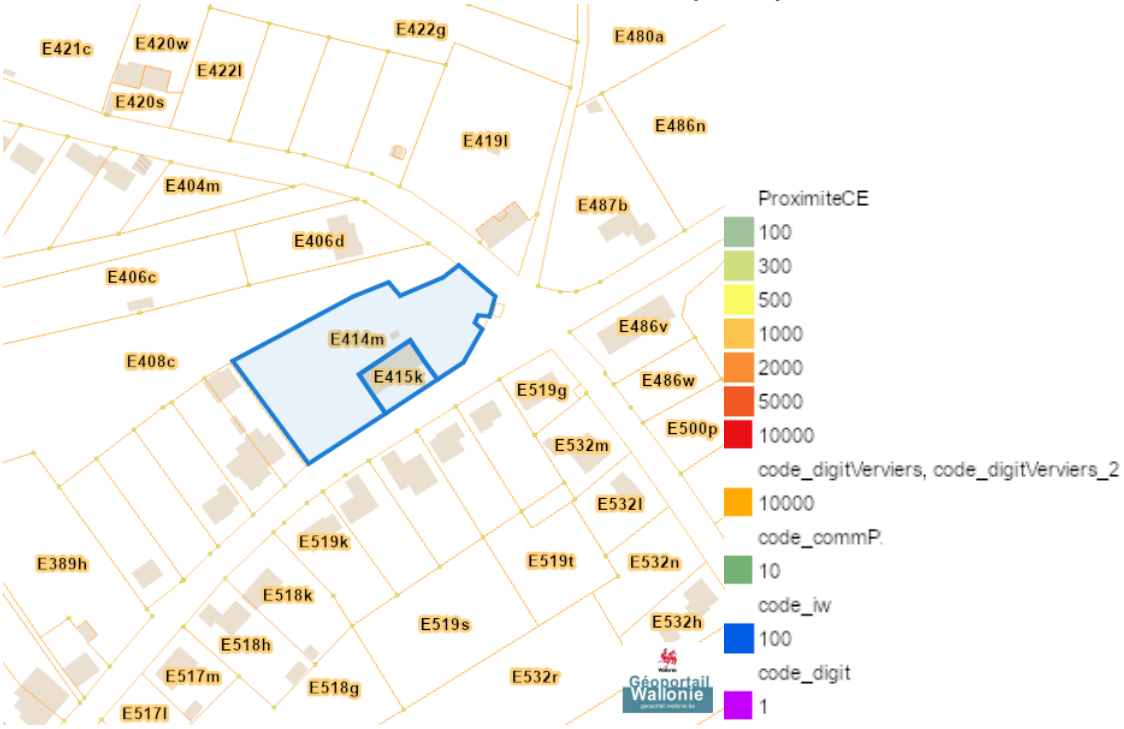

Zones inondees IDW (2021)

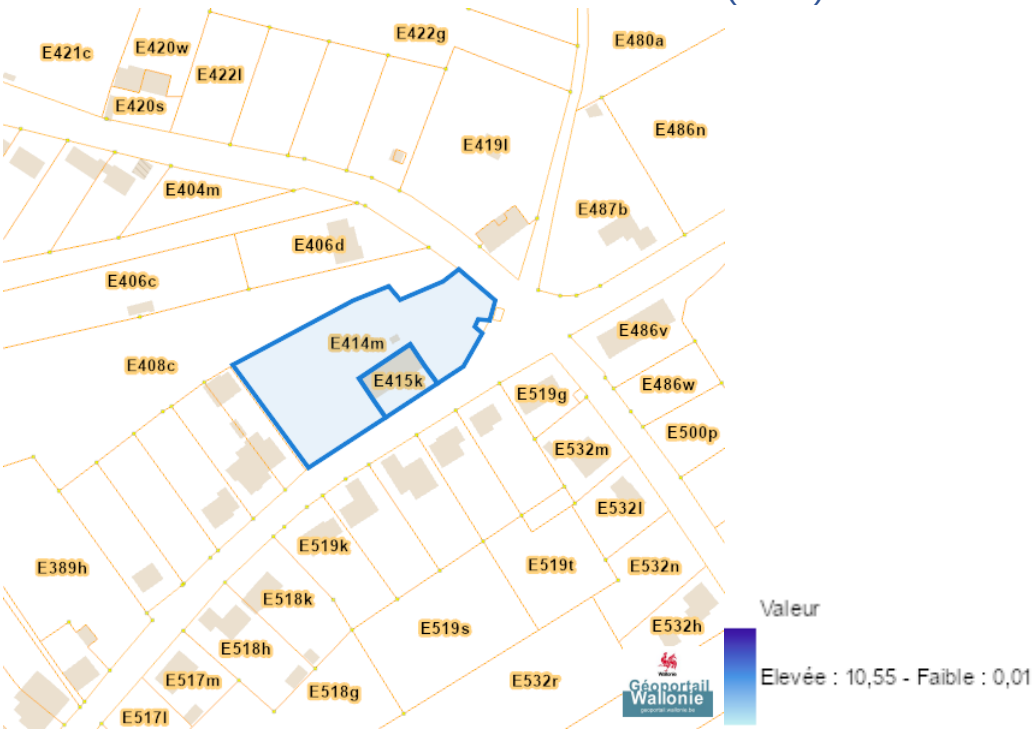

Dossier: 000-08958/001

Rue de Rindchay 6, 6860 Assenois
Dessous Le Routeux, 6860 Assenois

Captages en eaux de surface

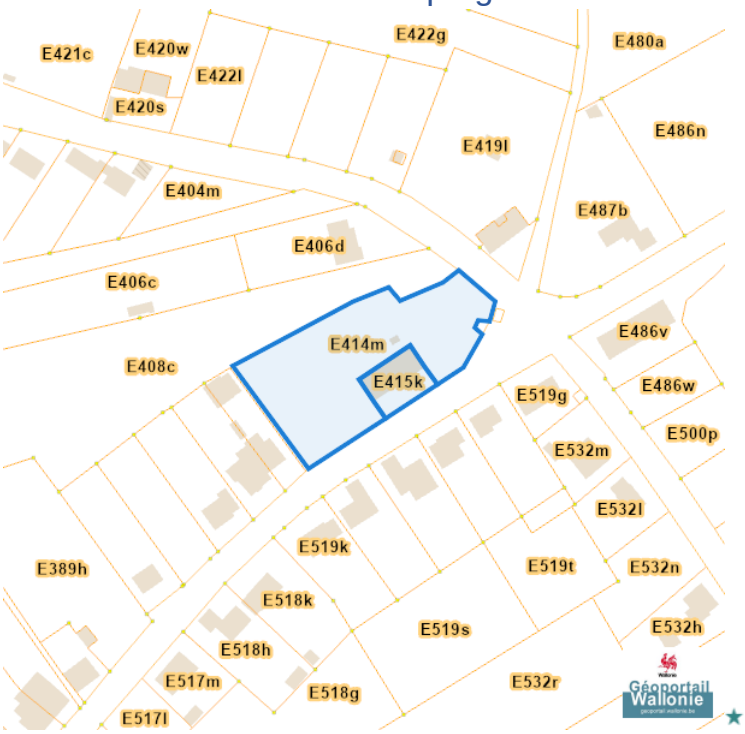

★ Captages pour lesquels il n'existe pas de zone de prévention

Captages en eaux souterraines

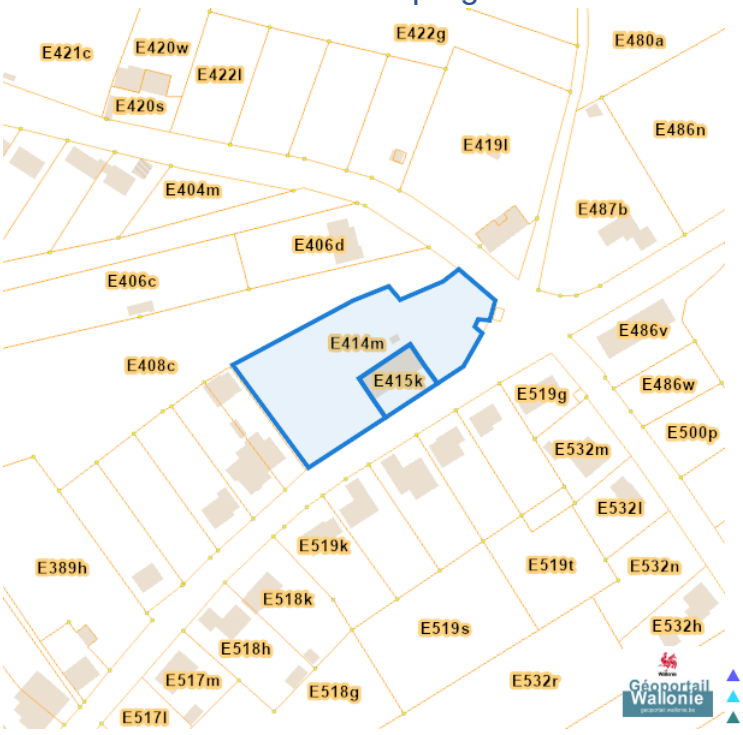

▲ Captages pour lesquels il existe une zone de prévention arrêtée
▲ Captages pour lesquels il existe une zone de prévention forfaitaire
▲ Captages pour lesquels il n'existe pas de zone de prévention

Rue de Rindchay 6, 6860 Assenois
Dessous Le Routeux, 6860 Assenois

Plan d'Assainissement par Sous-bassin Hydrographique (PASH)

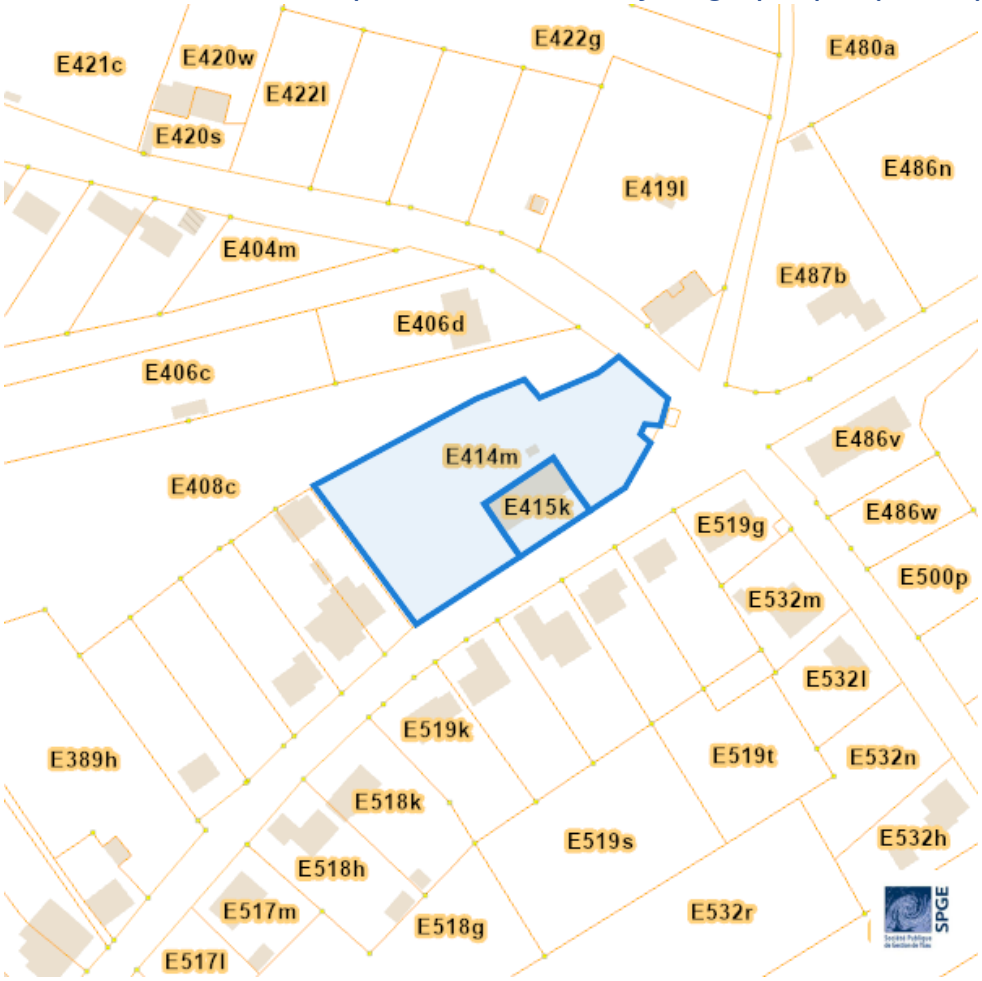

Rue de Rindchay 6, 6860 Assenois
Dessous Le Routeux, 6860 Assenois

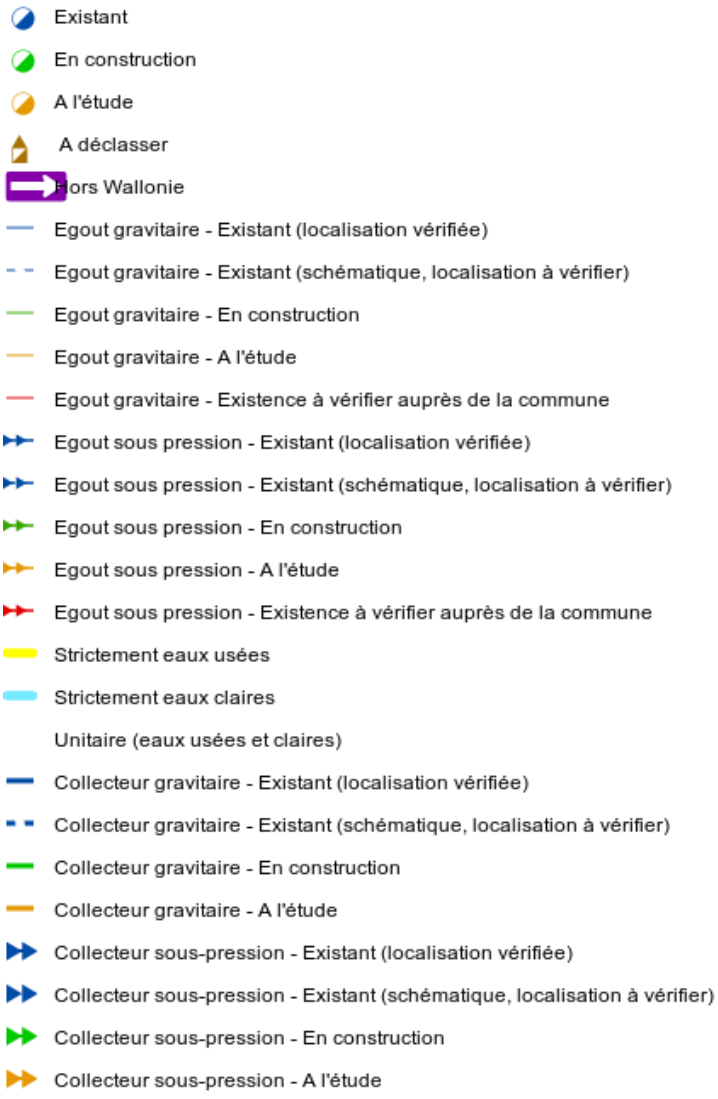

Rue de Rindchay 6, 6860 Assenois
Dessous Le Routeux, 6860 Assenois

Axes de ruissellement concentré et données associées (LIDAXES)

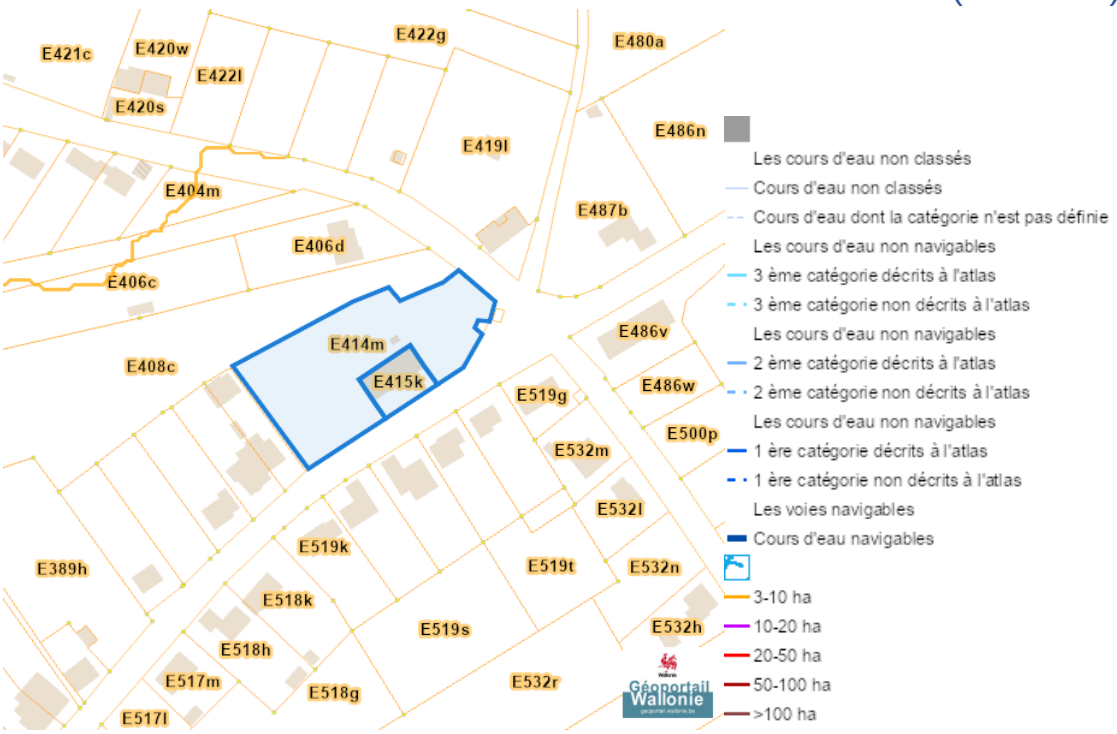

Rue de Rindchay 6, 6860 Assenois
Dessous Le Routeux, 6860 Assenois

Nature

Arbres et haies remarquables (AHREM)

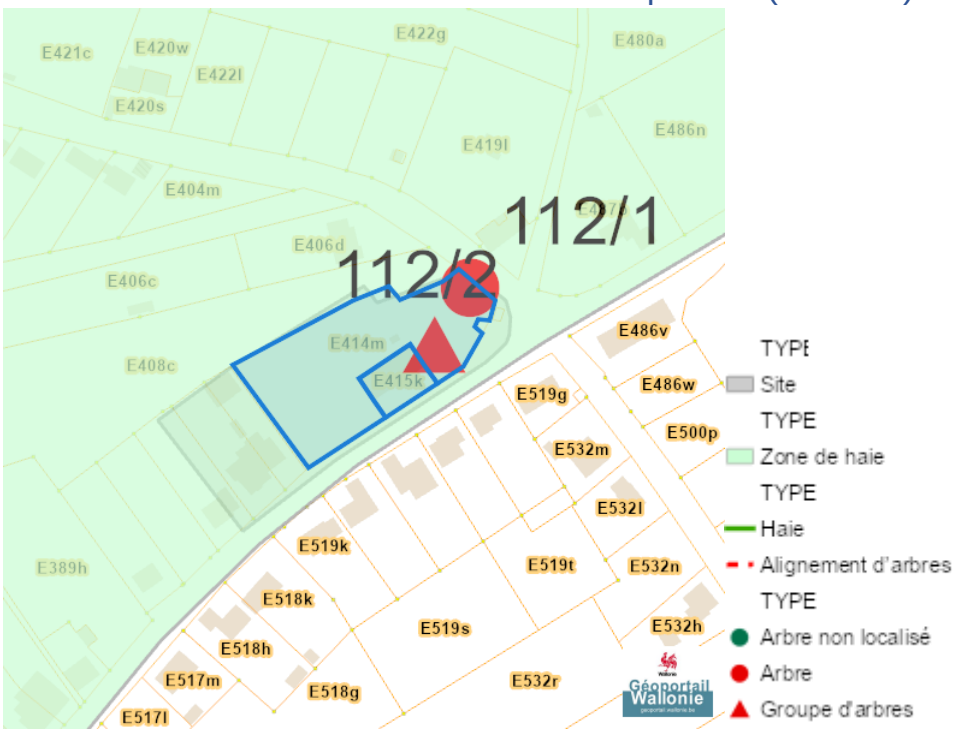

Natura 2000

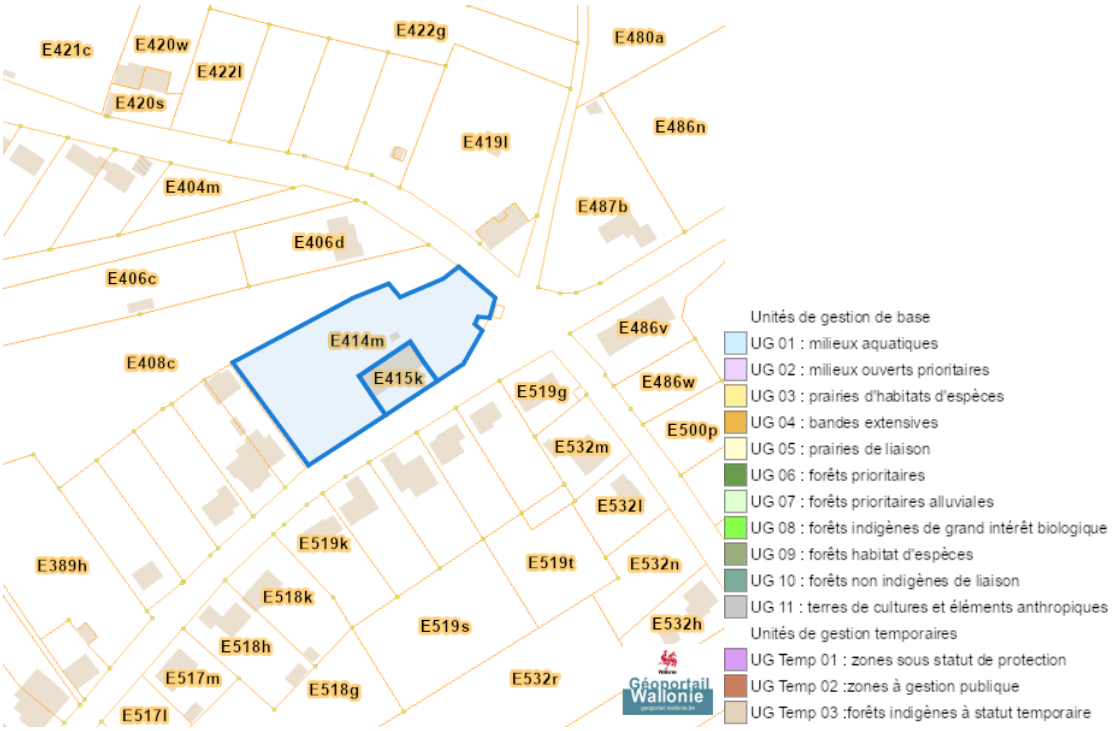

Rue de Rindchay 6, 6860 Assenois
Dessous Le Routeux, 6860 Assenois

Loi sur le contrat d' assurance terrestre

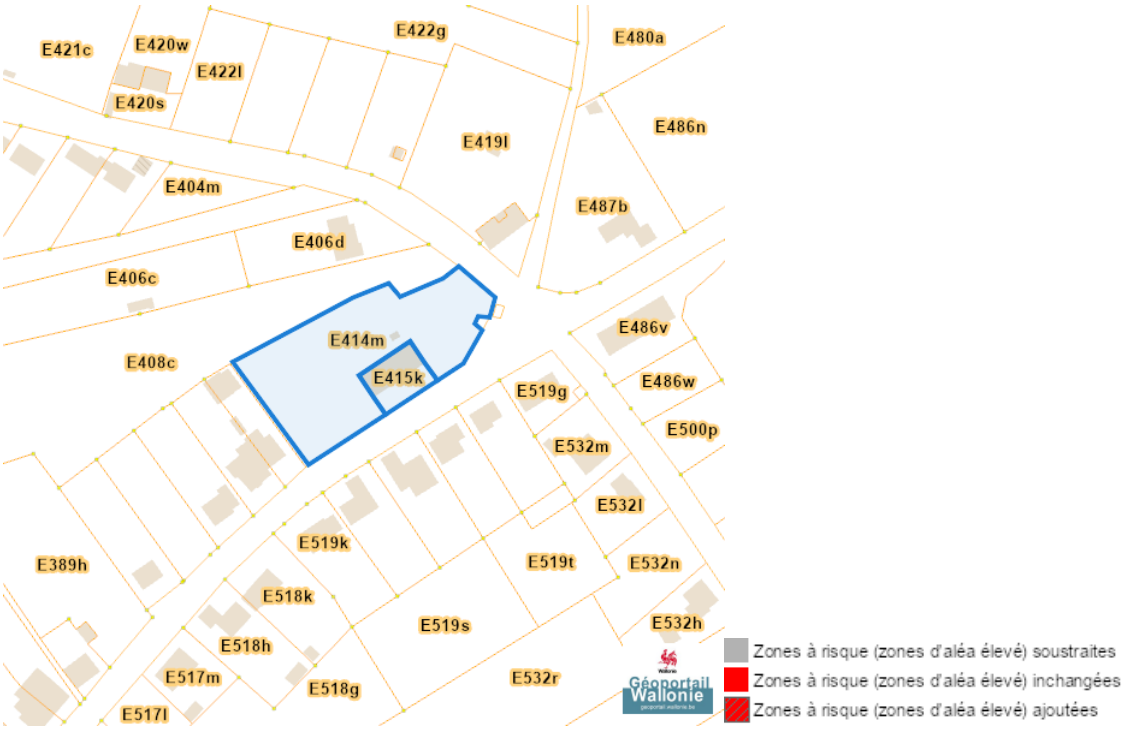

Fichier ecologique des essences

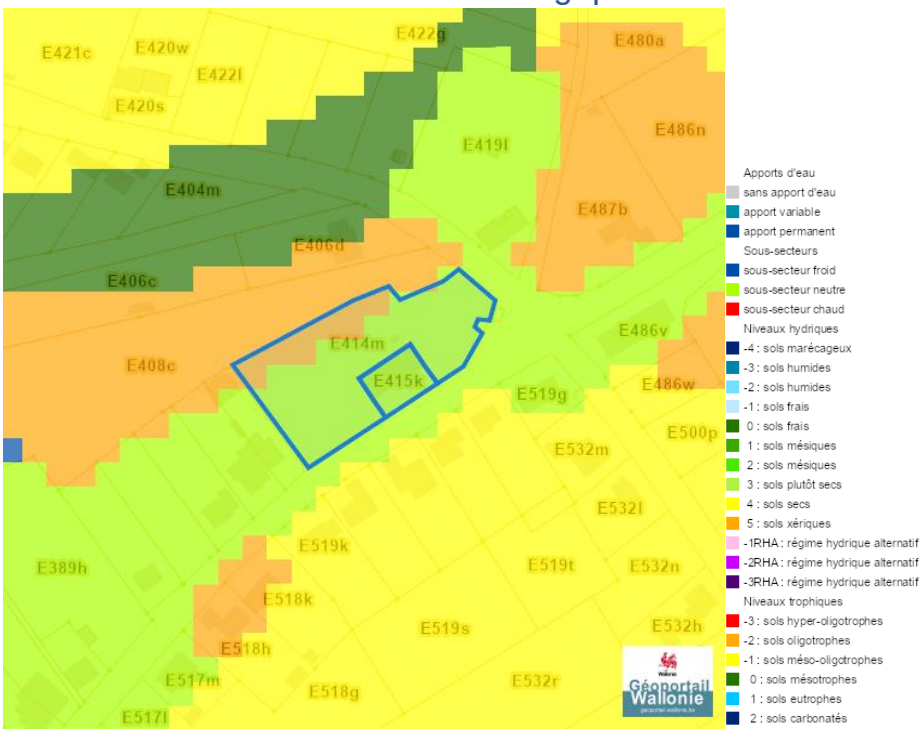

Rue de Rindchay 6, 6860 Assenois
Dessous Le Routeux, 6860 Assenois

Conservation de la nature

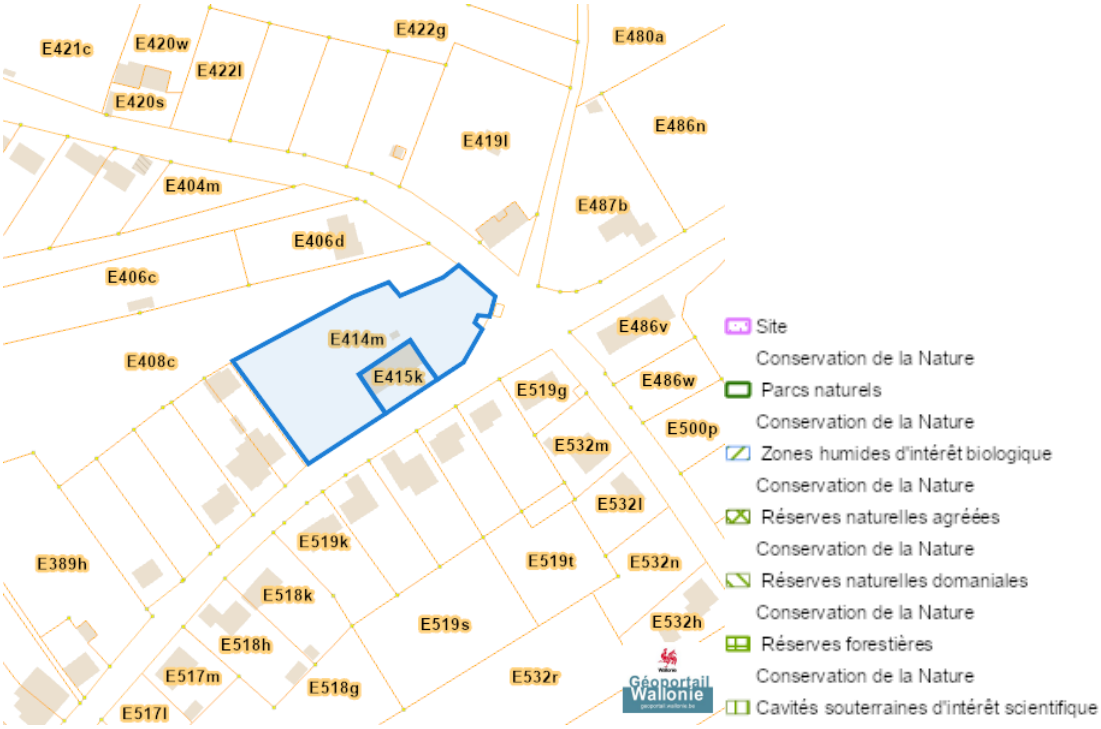

Peste porcine africaine

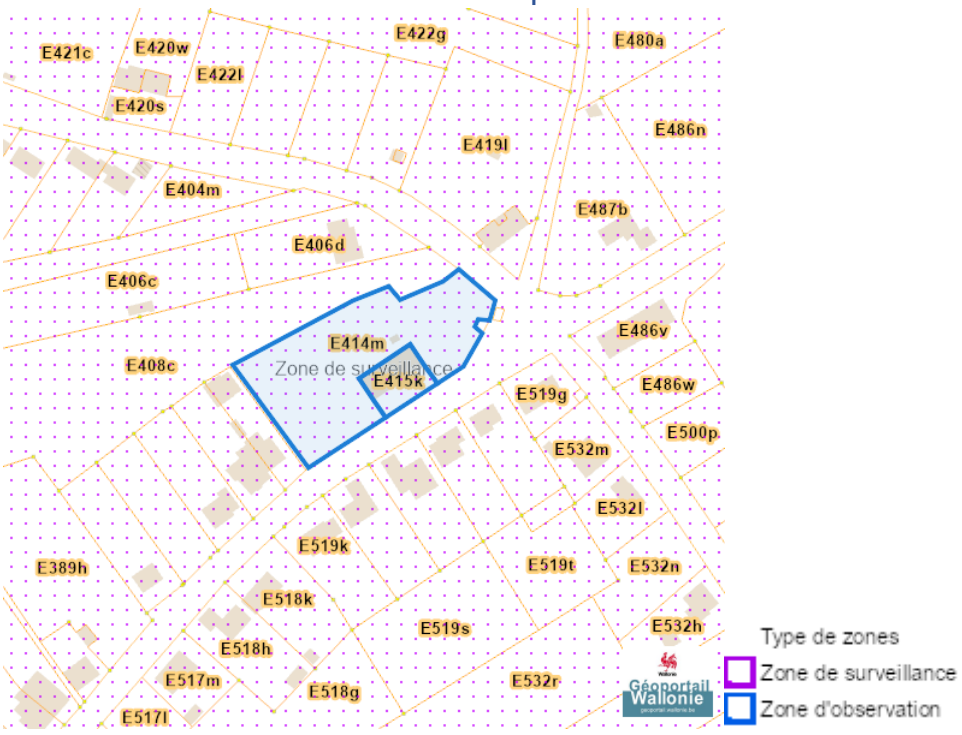

Dossier: 000-08958/001

Rue de Rindchay 6, 6860 Assenois
Dessous Le Routeux, 6860 Assenois

Parcellaire agricole anonyme 2019 (SIGEC)

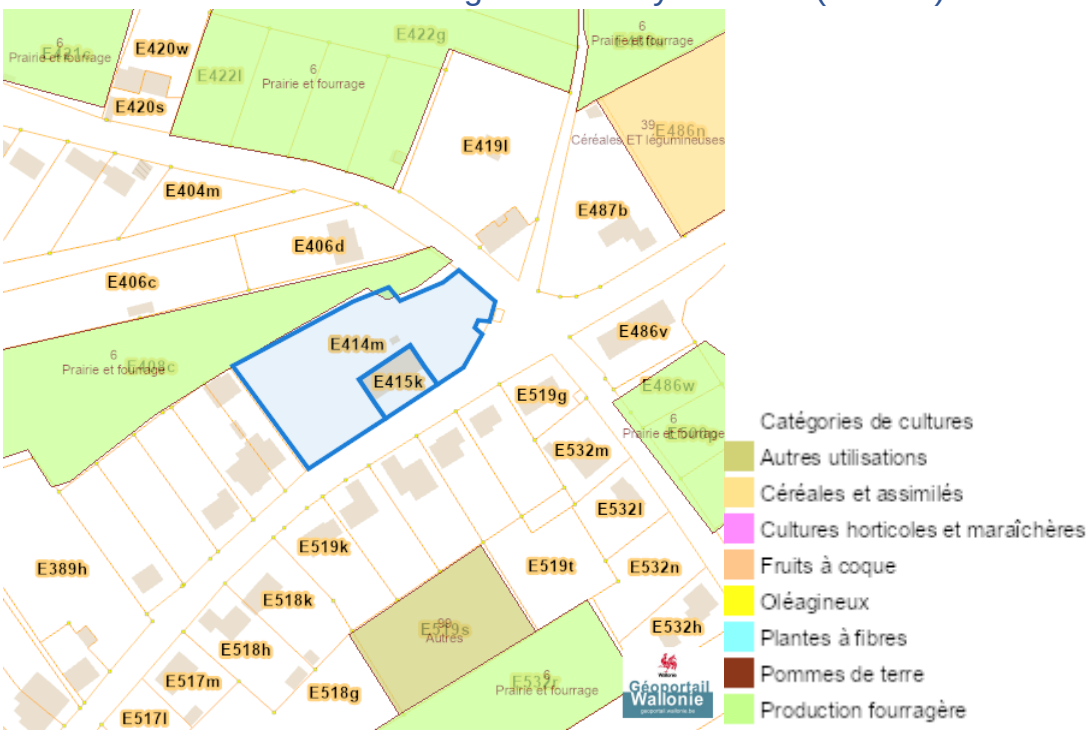

Parcellaire agricole anonyme 2022 (SIGEC)

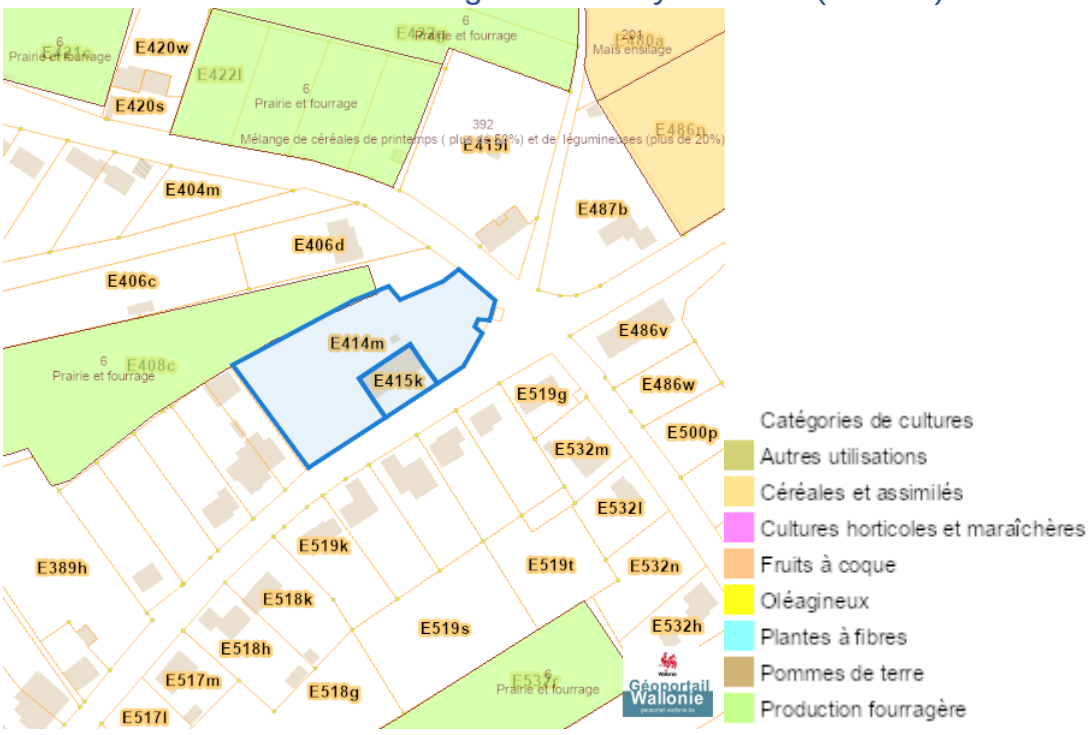

Dossier: 000-08958/001

Rue de Rindchay 6, 6860 Assenois
Dessous Le Routeux, 6860 Assenois

Droit de préemption

Communes préemptables

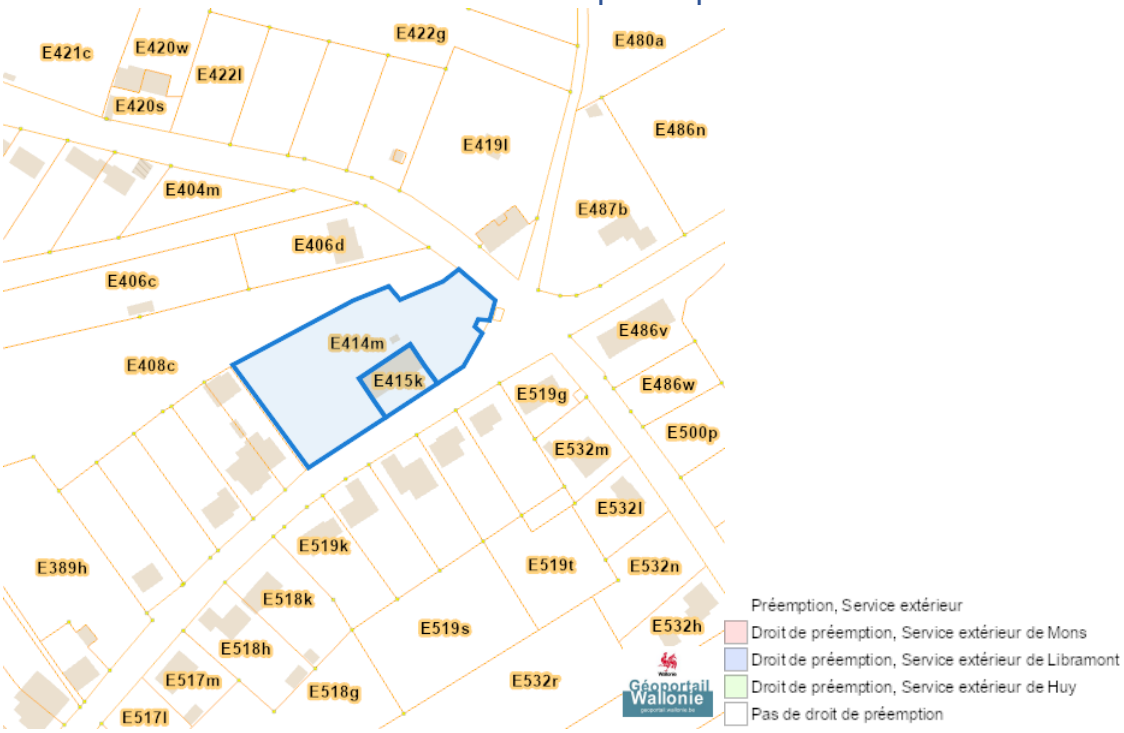

Périmètre d'application d'un droit de préemption

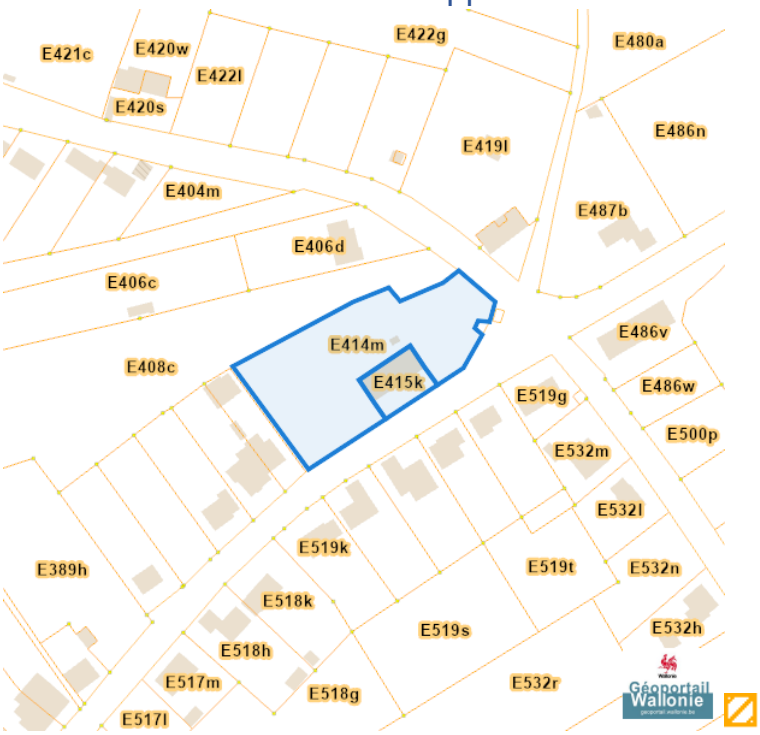

Dossier: 000-08958/001

Rue de Rindchay 6, 6860 Assenois
Dessous Le Routeux, 6860 Assenois

Rue de Rindchay 6, 6860 Assenois
Dessous Le Routeux, 6860 Assenois

Patrimoine immobilier

Patrimoine biens en liste de sauvegarde

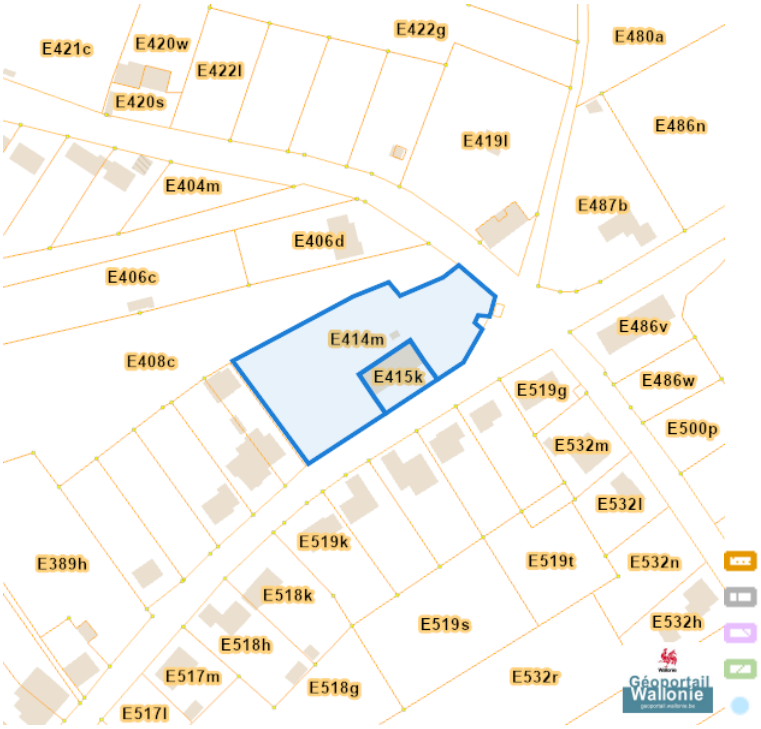

Patrimoine biens exceptionnels

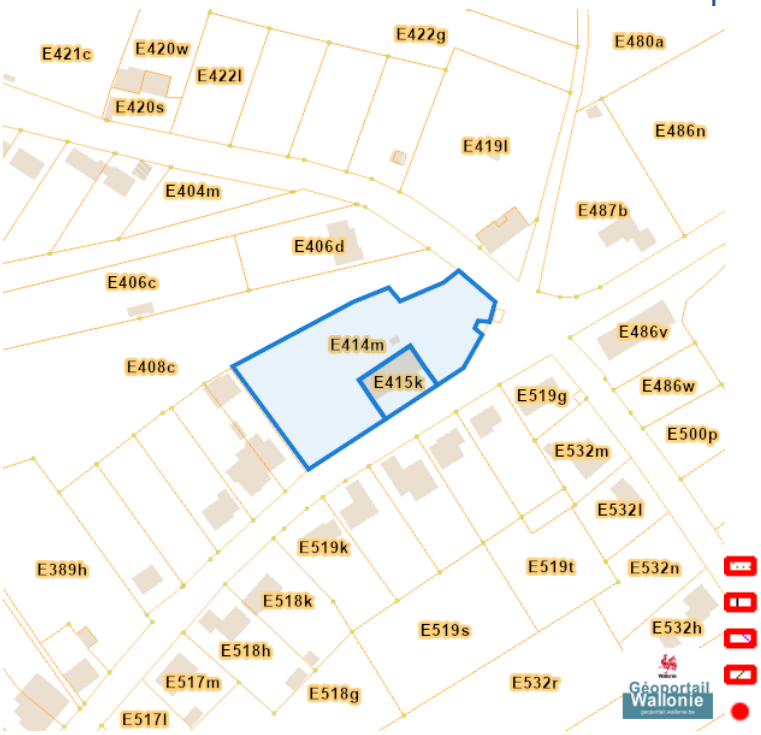

Rue de Rindchay 6, 6860 Assenois
Dessous Le Routeux, 6860 Assenois

Patrimoine biens mondiaux

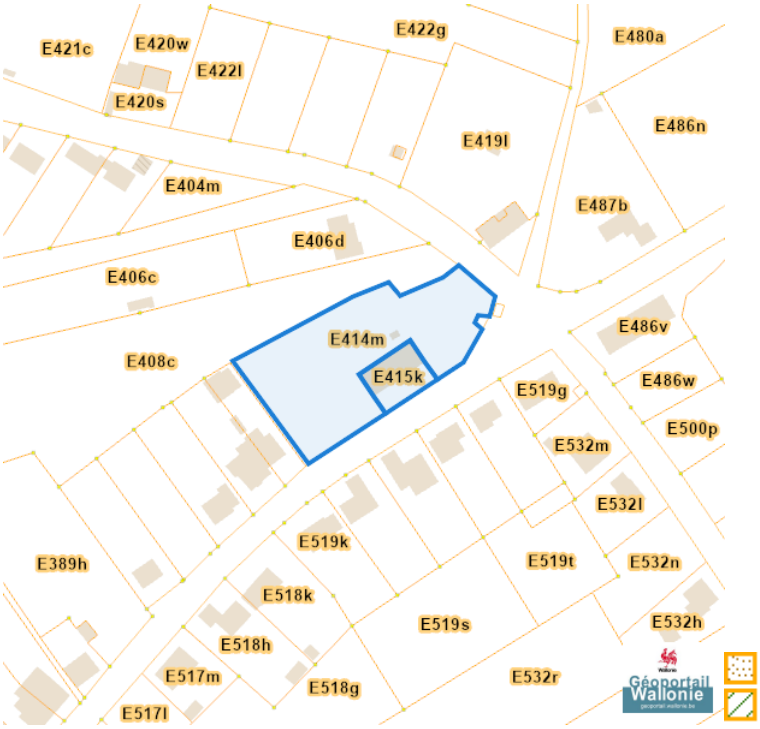

Patrimoine biens classés et zones de protection

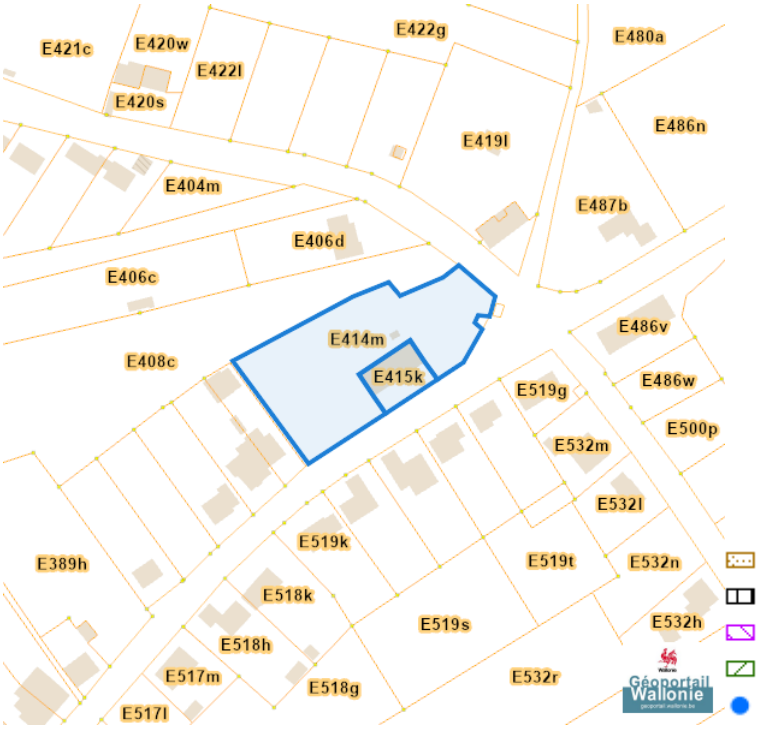

Rue de Rindchay 6, 6860 Assenois
Dessous Le Routeux, 6860 Assenois

Carte archéologique

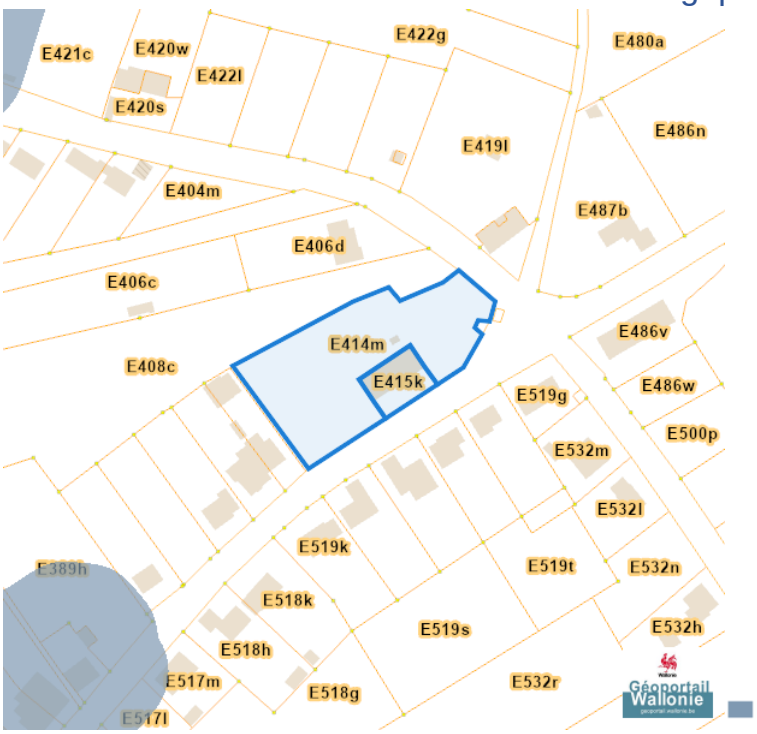

Inventaire du patrimoine immobilier culturel (IPIC)

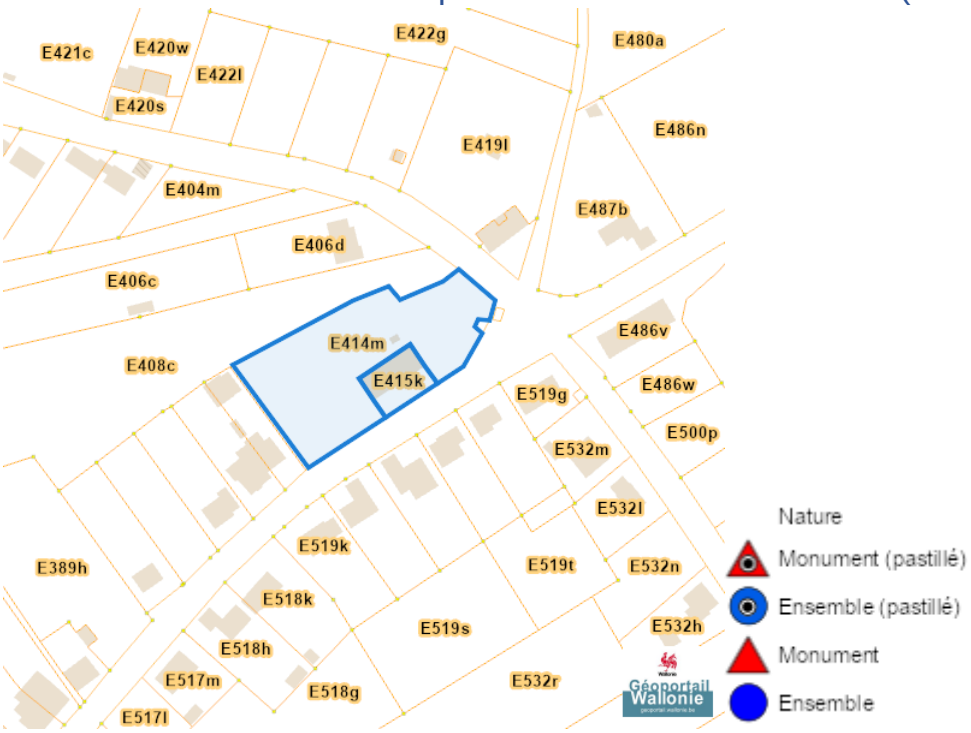

Rue de Rindchay 6, 6860 Assenois
Dessous Le Routeux, 6860 Assenois

Cartes historiques

Atlas des voiries vicinales

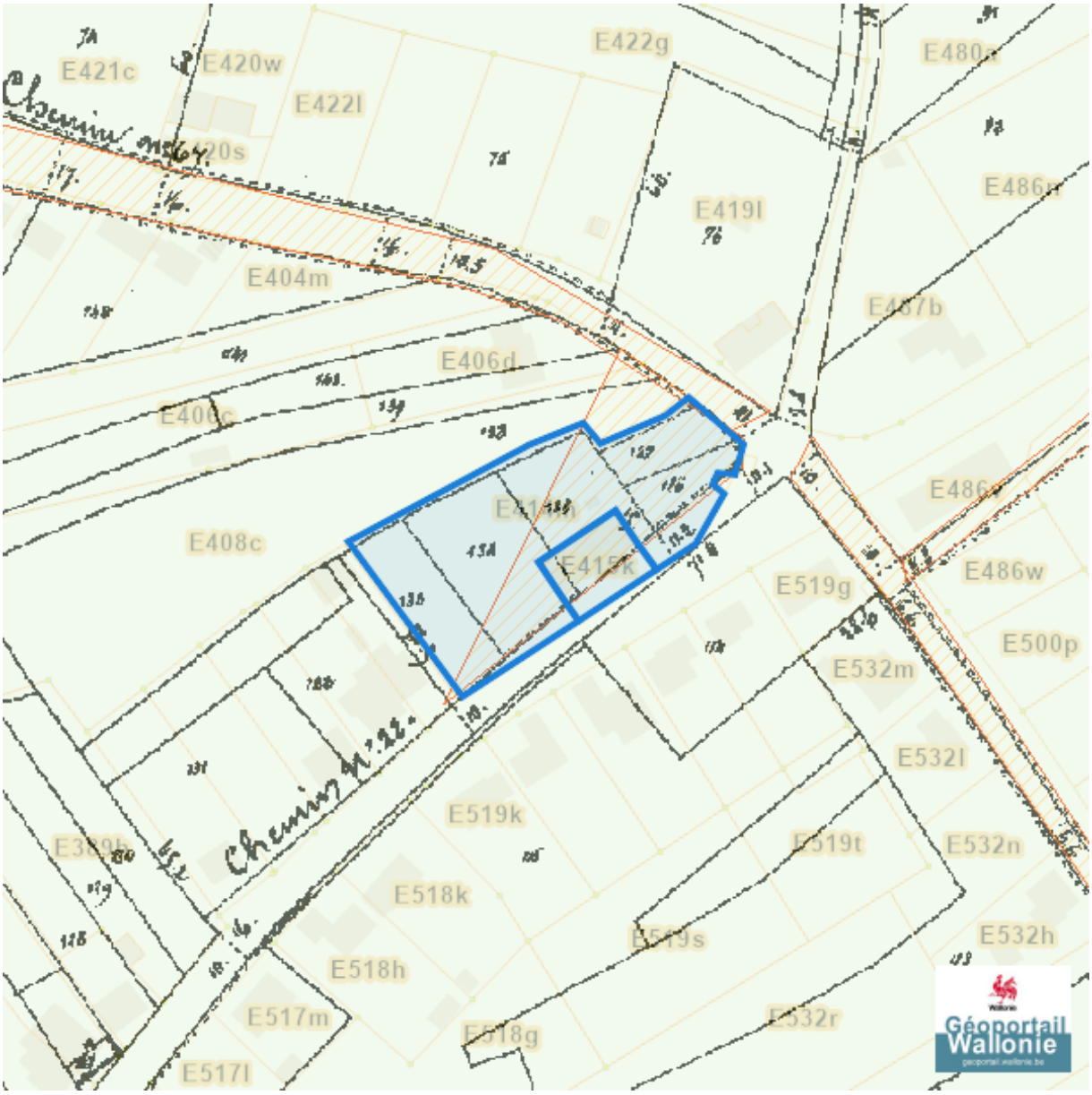

Rue de Rindchay 6, 6860 Assenois
Dessous Le Routeux, 6860 Assenois

Autres cartes

Réseau routier régional et bornes associées

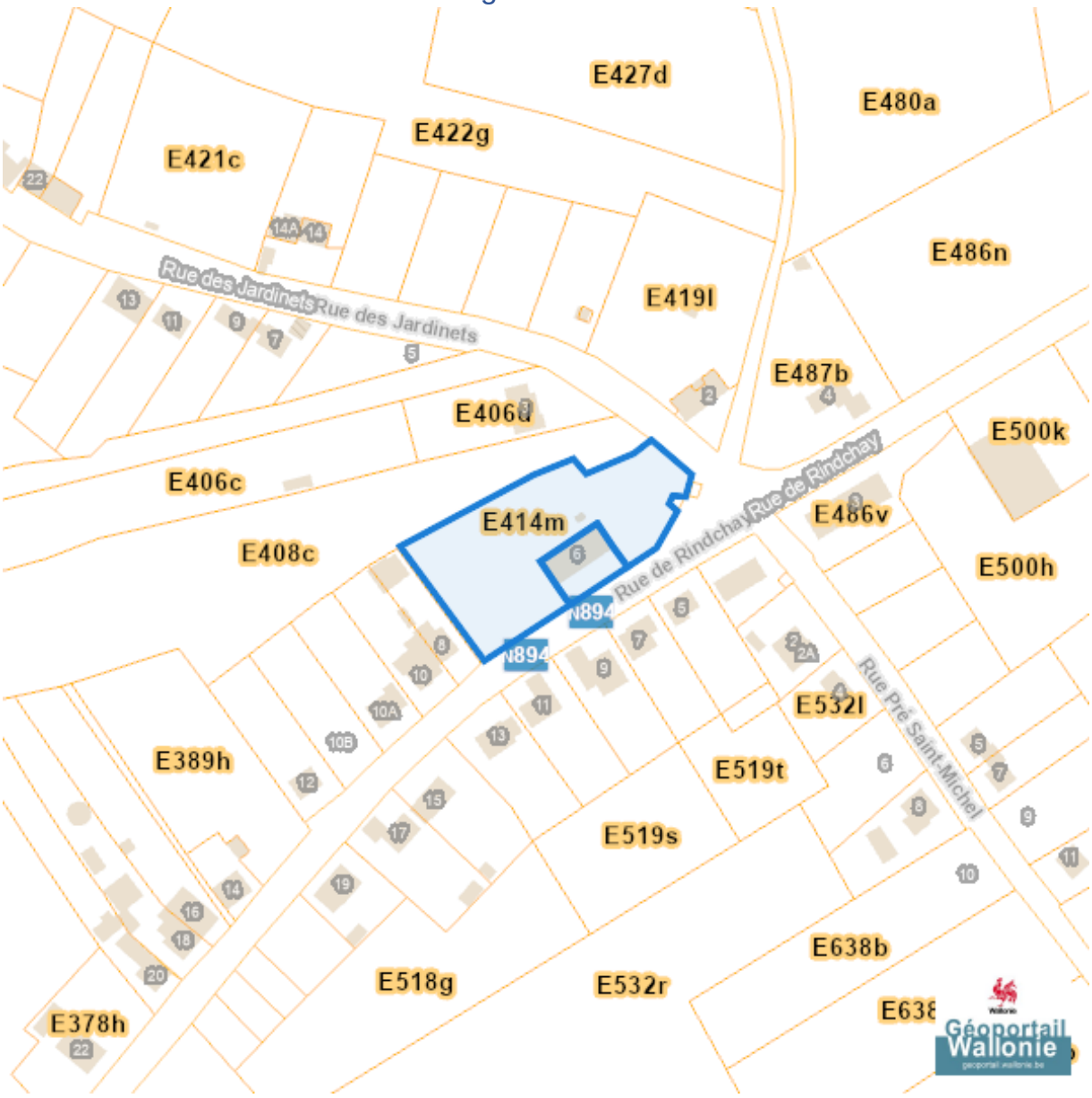

Dossier: 000-08958/001