

Rue de la Culée 36, 1457 Walhain-Saint-Paul
Champ du Joncquoy, 1457 Walhain-Saint-Paul
Champ du Joncquoi, 1457 Walhain-Saint-Paul
Pres Des Baesses, 1457 Walhain-Saint-Paul
Champ du Joncquoi, 1457 Walhain-Saint-Paul

DC à la carte



*Rue de la Culée 36, 1457 Walhain-Saint-Paul
25109G0211/00V002*

*Champ du Joncquoy, 1457 Walhain-Saint-
Paul
25109G0059/00A000*

*Champ du Joncquoi, 1457 Walhain-Saint-
Paul
25109G0058/00A000*

*Pres Des Baesses, 1457 Walhain-Saint-Paul
25109B0054/00B000*

*Champ du Joncquoi, 1457 Walhain-Saint-
Paul
25109G0058/00B000*

Lieu
Environs
Cadastre
Plan régional
Amenagement du territoire
Sol et sous-sol
Eau

Dossier: 24-00-0160/005

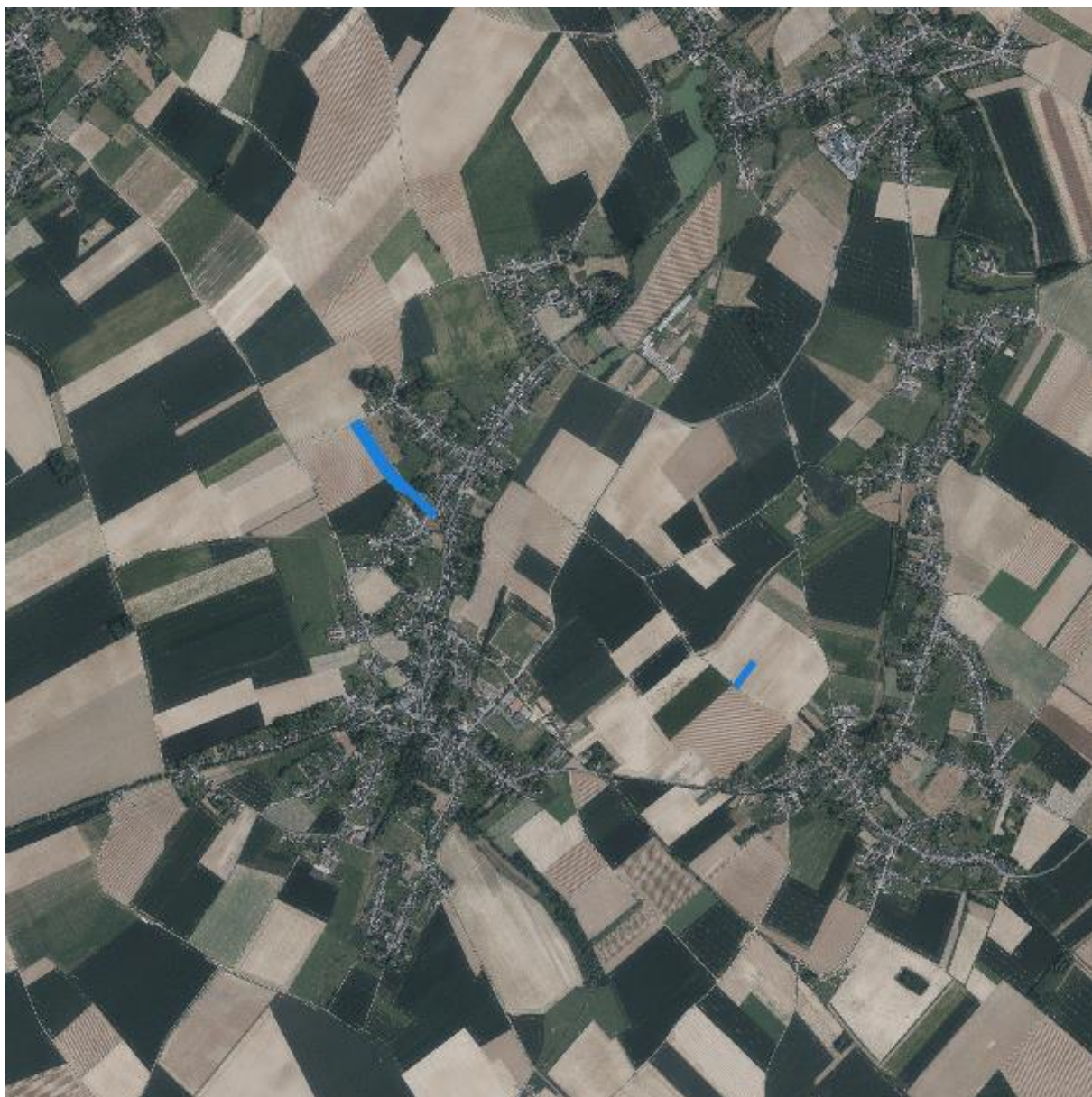
Rue de la Culée 36, 1457 Walhain-Saint-Paul
Champ du Joncquoy, 1457 Walhain-Saint-Paul
Champ du Joncquoi, 1457 Walhain-Saint-Paul
Pres Des Baesses, 1457 Walhain-Saint-Paul
Champ du Joncquoi, 1457 Walhain-Saint-Paul

Nature
Droit de préemption
Patrimoine immobilier
Cartes historiques
Autres cartes

Dossier: 24-00-0160/005

Rue de la Culée 36, 1457 Walhain-Saint-Paul
Champ du Joncquoy, 1457 Walhain-Saint-Paul
Champ du Joncquoi, 1457 Walhain-Saint-Paul
Pres Des Baesses, 1457 Walhain-Saint-Paul
Champ du Joncquoi, 1457 Walhain-Saint-Paul

Lieu

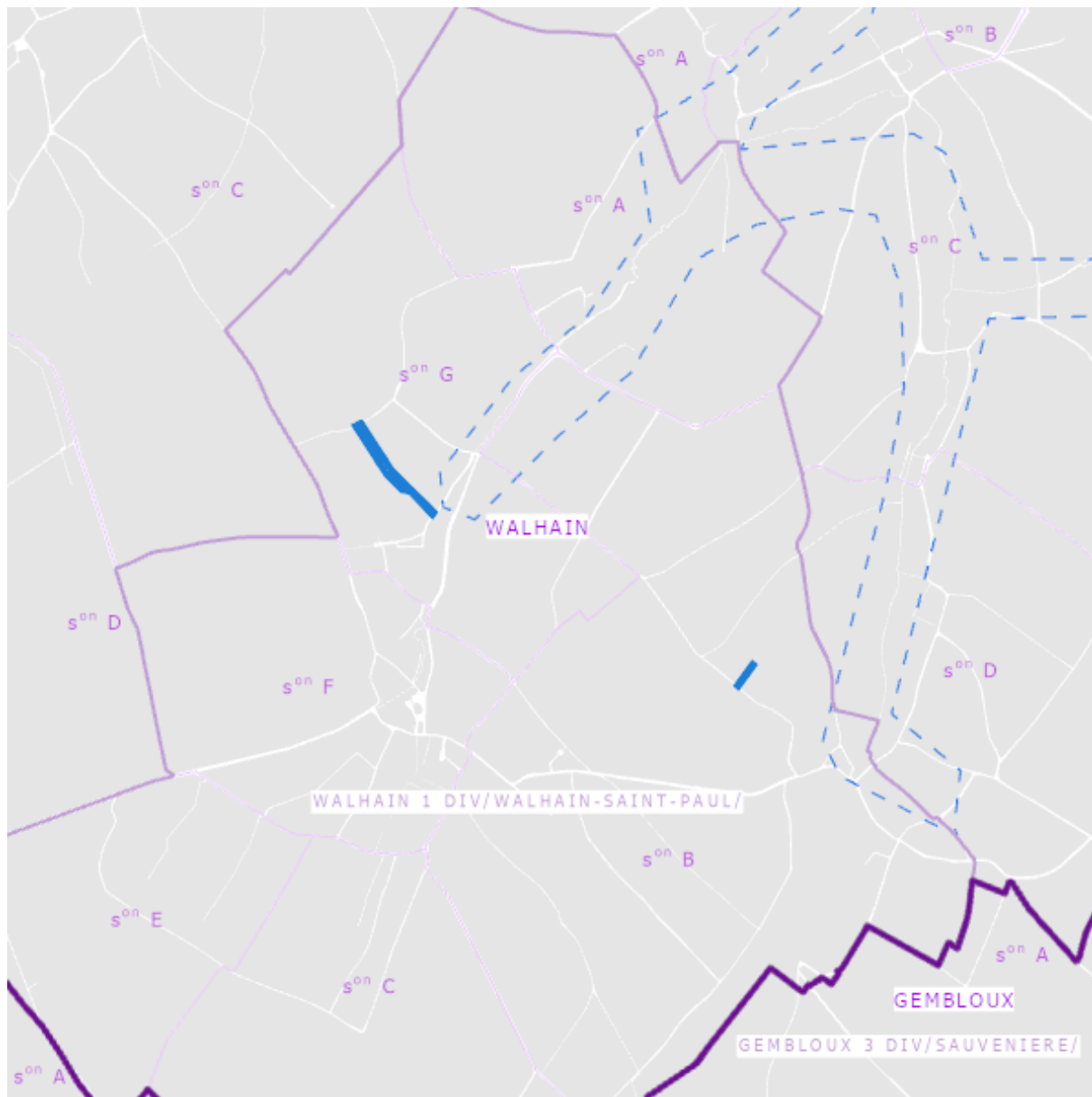


Dossier: 24-00-0160/005

Document: DC à la carte - WALFRA - DC
Cartes: 26/08/2024 - zq4objlv7swibczbrzyjfvnnbalirswetjwfpv

Rue de la Culée 36, 1457 Walhain-Saint-Paul
Champ du Joncquoy, 1457 Walhain-Saint-Paul
Champ du Joncquoy, 1457 Walhain-Saint-Paul
Pres Des Baesses, 1457 Walhain-Saint-Paul
Champ du Joncquoy, 1457 Walhain-Saint-Paul

Environs



Dossier: 24-00-0160/005

Rue de la Culée 36, 1457 Walhain-Saint-Paul
Champ du Joncquoy, 1457 Walhain-Saint-Paul
Champ du Joncquoi, 1457 Walhain-Saint-Paul
Pres Des Baesses, 1457 Walhain-Saint-Paul
Champ du Joncquoi, 1457 Walhain-Saint-Paul

Cadastre

Situation la plus récente



eservices.minfin.fgov.be

Dossier: 24-00-0160/005

Rue de la Culée 36, 1457 Walhain-Saint-Paul
Champ du Joncquoy, 1457 Walhain-Saint-Paul
Champ du Joncquoi, 1457 Walhain-Saint-Paul
Pres Des Baesses, 1457 Walhain-Saint-Paul
Champ du Joncquoi, 1457 Walhain-Saint-Paul

Situation fiscale



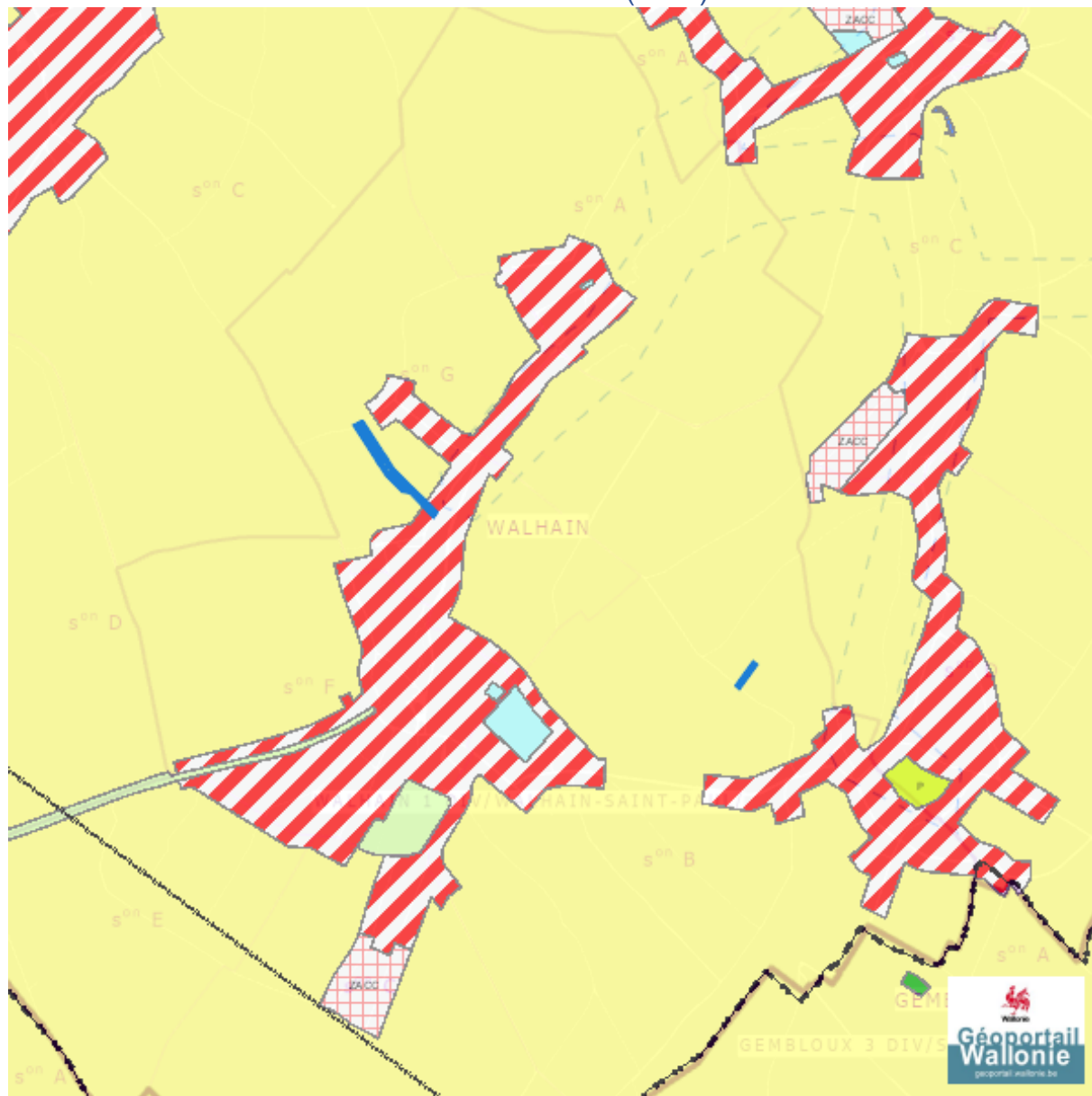
eservices.minfin.fgov.be

Dossier: 24-00-0160/005

Rue de la Culée 36, 1457 Walhain-Saint-Paul
Champ du Joncquoy, 1457 Walhain-Saint-Paul
Champ du Joncquoi, 1457 Walhain-Saint-Paul
Pres Des Baesses, 1457 Walhain-Saint-Paul
Champ du Joncquoi, 1457 Walhain-Saint-Paul






























Plan régional

Plan de secteur (PDS)



Dossier: 24-00-0160/005

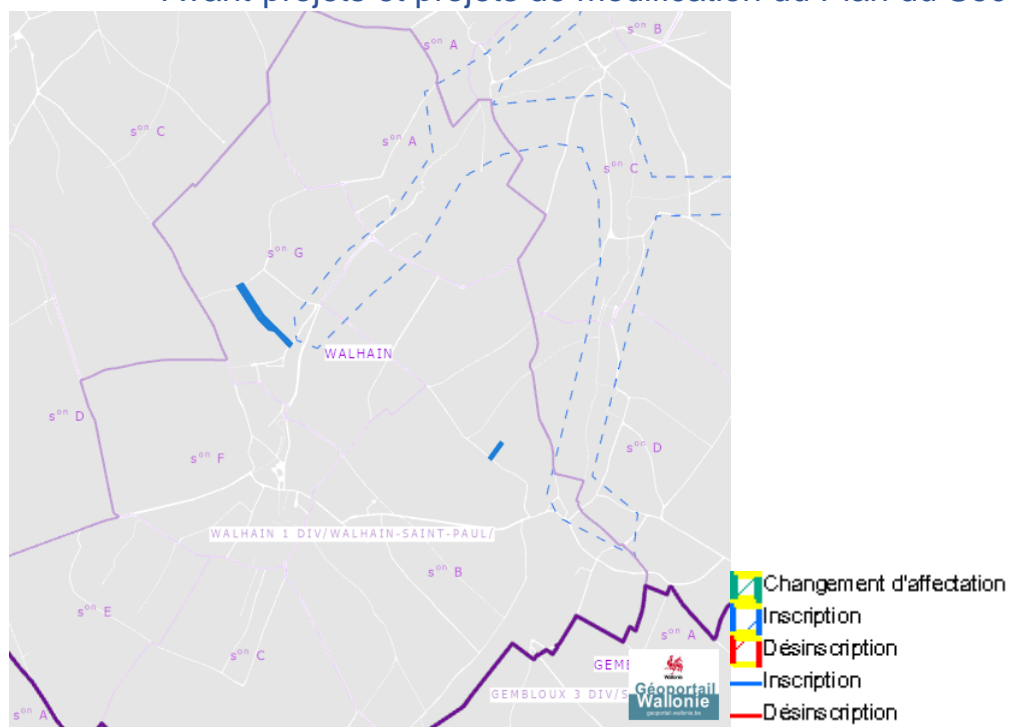
Rue de la Culée 36, 1457 Walhain-Saint-Paul
 Champ du Joncquoy, 1457 Walhain-Saint-Paul
 Champ du Joncquoi, 1457 Walhain-Saint-Paul
 Pres Des Baesses, 1457 Walhain-Saint-Paul
 Champ du Joncquoi, 1457 Walhain-Saint-Paul

	Habitat
	Habitat à caractère rural
	Habitat vert
	Services publics et équipements communautaires
	Centre d'enfouissement technique
	Centre d'enfouissement technique désaffecté
	Loisirs
	Servitude particulière
	Activité économique mixte
	Activité économique industrielle
	Activité économique spécifique Agro-Economique
	Activité économique spécifique Grande Distribution
	Activité économique spécifique Risque majeur
	Dépendances d'extraction
	Extraction à destination agricole
	Extraction à destination forestière
	Extraction à destination espaces verts
	Extraction à destination zone naturelle
	Aménagement communal concerté
	Aménagement communal concerté à caractère économique
	Enjeu communal
	Enjeu régional
	Agricole
	Forestière
	Espaces verts
	Naturelle
	Parc
	Eau
	Non affectée ("zone blanche")

Dossier: 24-00-0160/005

Rue de la Culée 36, 1457 Walhain-Saint-Paul
Champ du Joncquoy, 1457 Walhain-Saint-Paul
Champ du Joncquoi, 1457 Walhain-Saint-Paul
Pres Des Baesses, 1457 Walhain-Saint-Paul
Champ du Joncquoi, 1457 Walhain-Saint-Paul

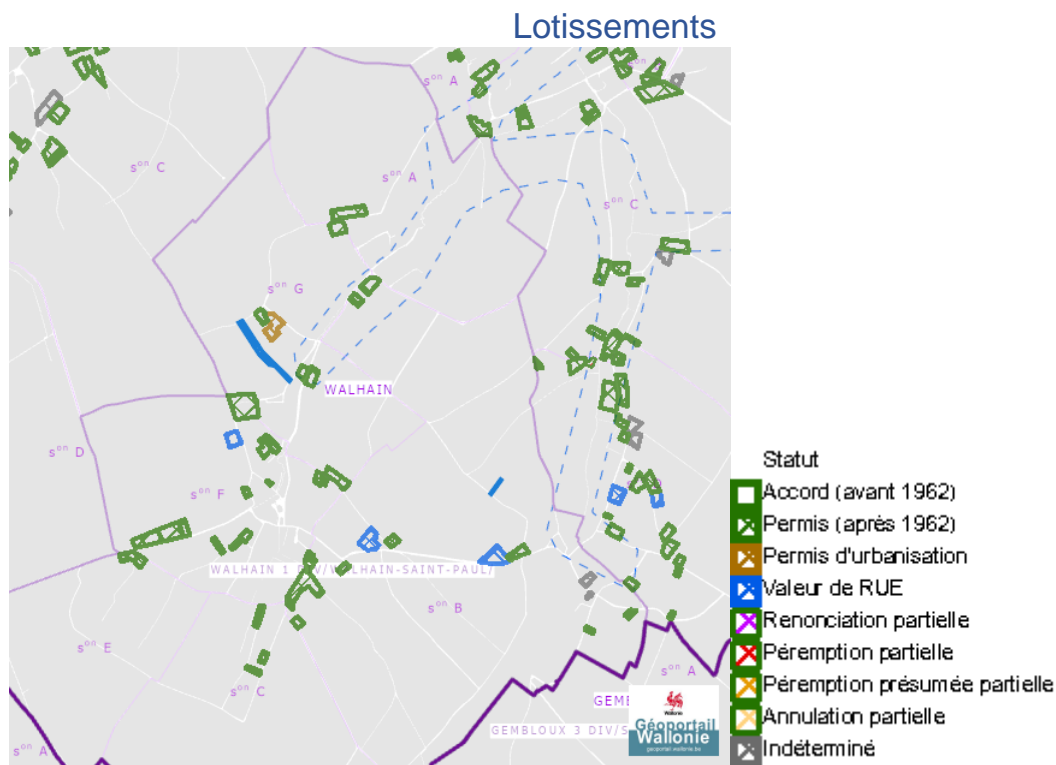
Avant-projets et projets de modification du Plan du Secteur



Dossier: 24-00-0160/005

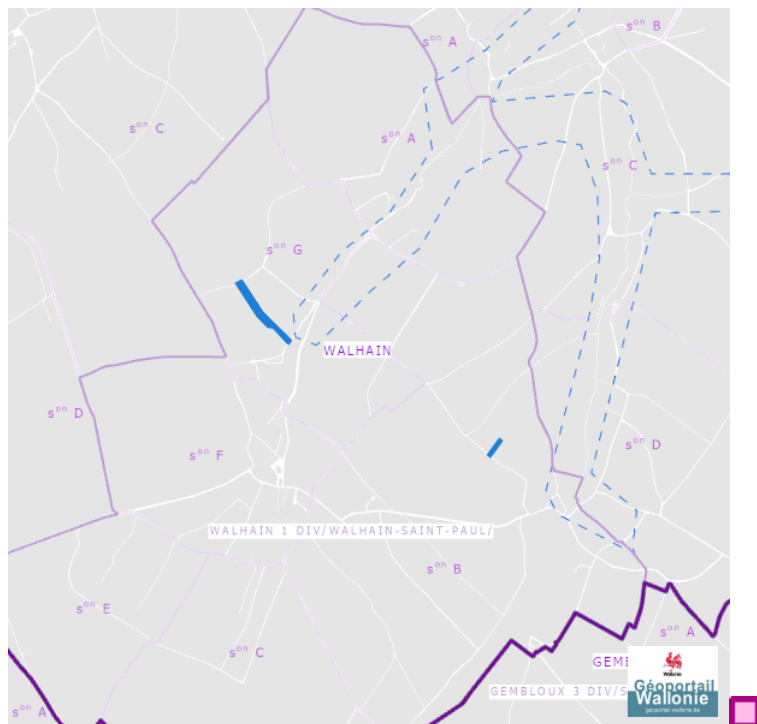
Rue de la Culée 36, 1457 Walhain-Saint-Paul
 Champ du Joncquoy, 1457 Walhain-Saint-Paul
 Champ du Joncquoi, 1457 Walhain-Saint-Paul
 Pres Des Baesses, 1457 Walhain-Saint-Paul
 Champ du Joncquoi, 1457 Walhain-Saint-Paul

Aménagement du territoire



Rue de la Culée 36, 1457 Walhain-Saint-Paul
Champ du Joncquoy, 1457 Walhain-Saint-Paul
Champ du Joncquoi, 1457 Walhain-Saint-Paul
Pres Des Baesses, 1457 Walhain-Saint-Paul
Champ du Joncquoi, 1457 Walhain-Saint-Paul

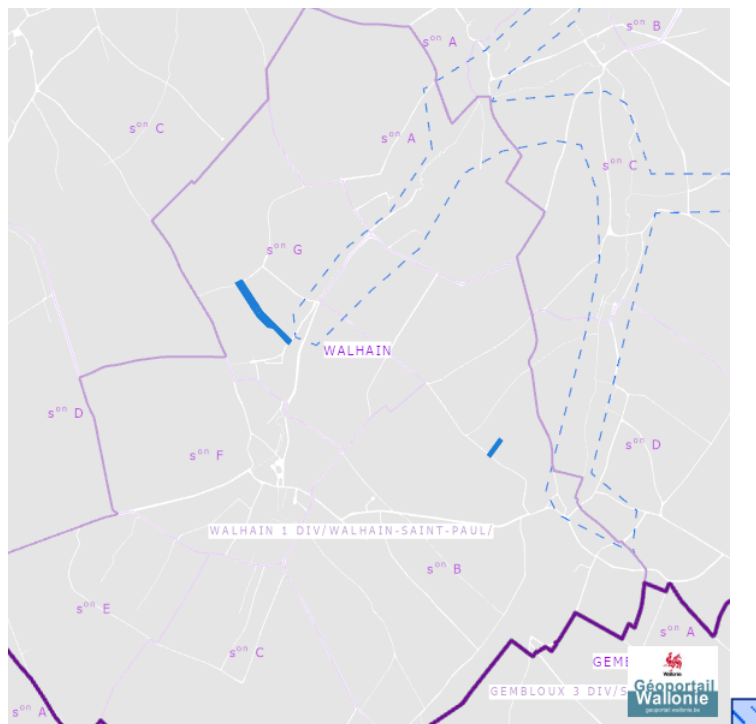
Plan Habitat Permanent



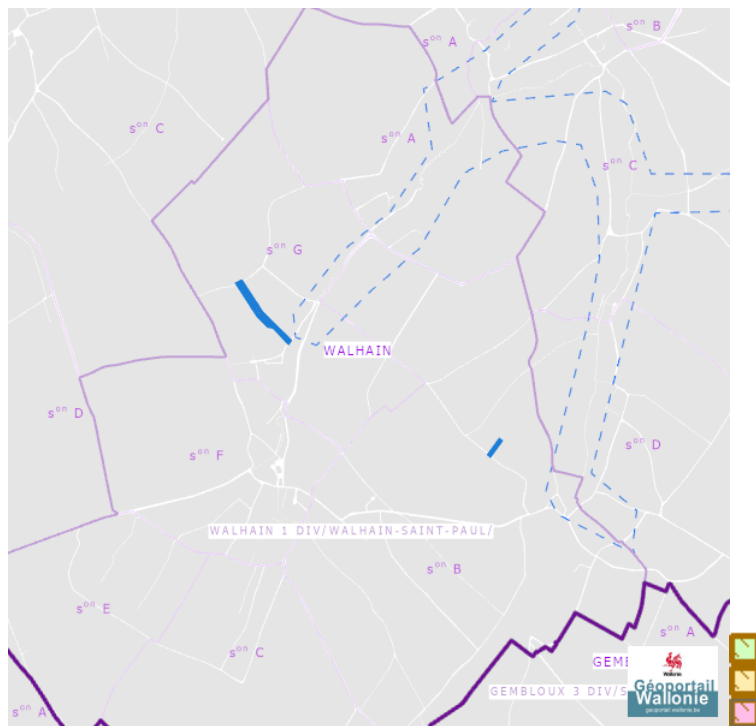
Dossier: 24-00-0160/005

Rue de la Culée 36, 1457 Walhain-Saint-Paul
 Champ du Joncquoy, 1457 Walhain-Saint-Paul
 Champ du Joncquoy, 1457 Walhain-Saint-Paul
 Pres Des Baesses, 1457 Walhain-Saint-Paul
 Champ du Joncquoy, 1457 Walhain-Saint-Paul

Périmètres de remembrement urbain (PRU)



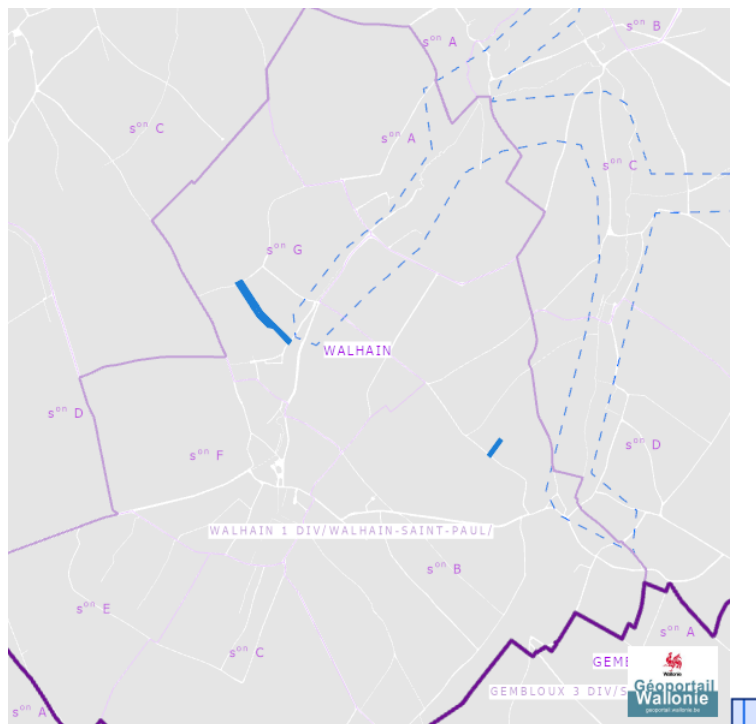
Périmètres de reconnaissance économique (PRE)



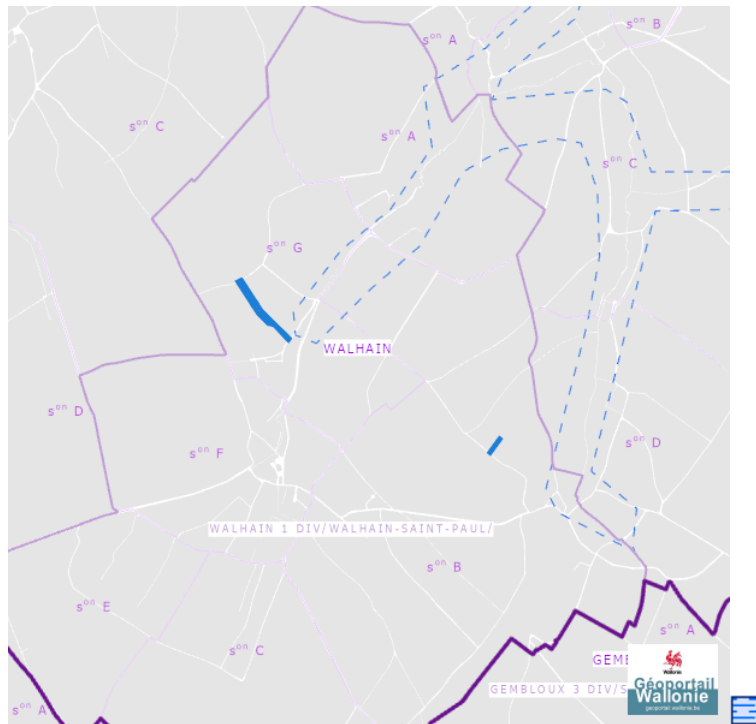
Dossier: 24-00-0160/005

Rue de la Culée 36, 1457 Walhain-Saint-Paul
Champ du Joncquoy, 1457 Walhain-Saint-Paul
Champ du Joncquoy, 1457 Walhain-Saint-Paul
Pres Des Baesses, 1457 Walhain-Saint-Paul
Champ du Joncquoy, 1457 Walhain-Saint-Paul

Périmètres de rénovation urbaine



Périmètres de revitalisation urbaine



Dossier: 24-00-0160/005

Rue de la Culée 36, 1457 Walhain-Saint-Paul
 Champ du Joncquoy, 1457 Walhain-Saint-Paul
 Champ du Joncquoi, 1457 Walhain-Saint-Paul
 Pres Des Baesses, 1457 Walhain-Saint-Paul
 Champ du Joncquoy, 1457 Walhain-Saint-Paul

Schéma d'Orientation Local (SOL)

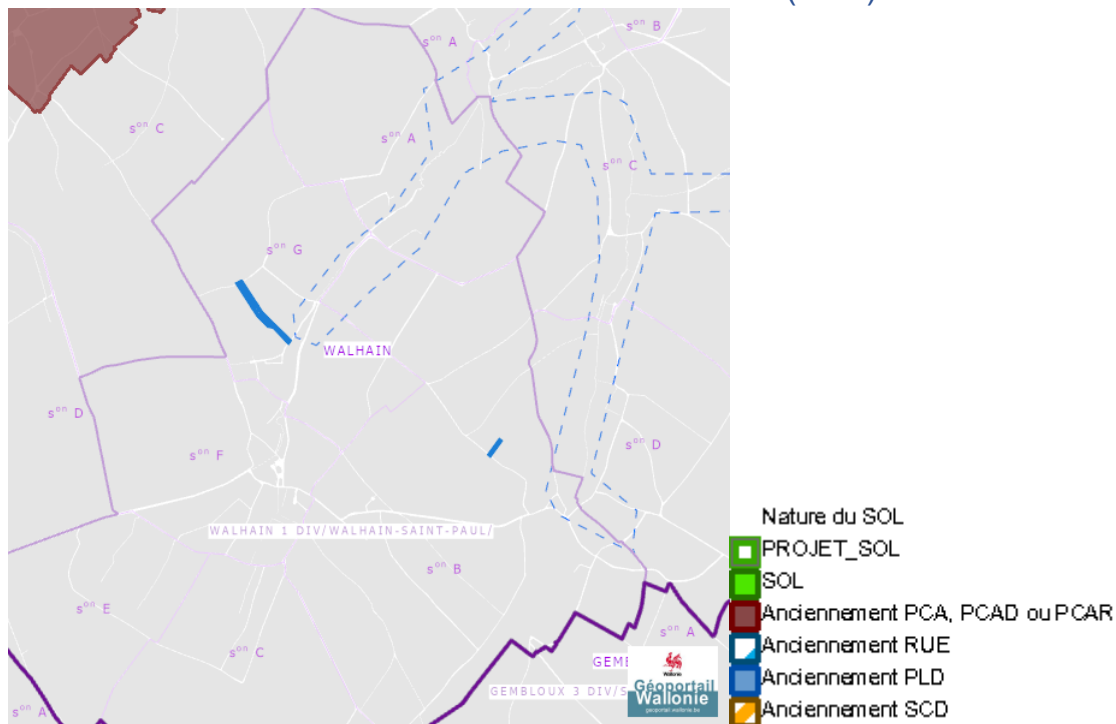
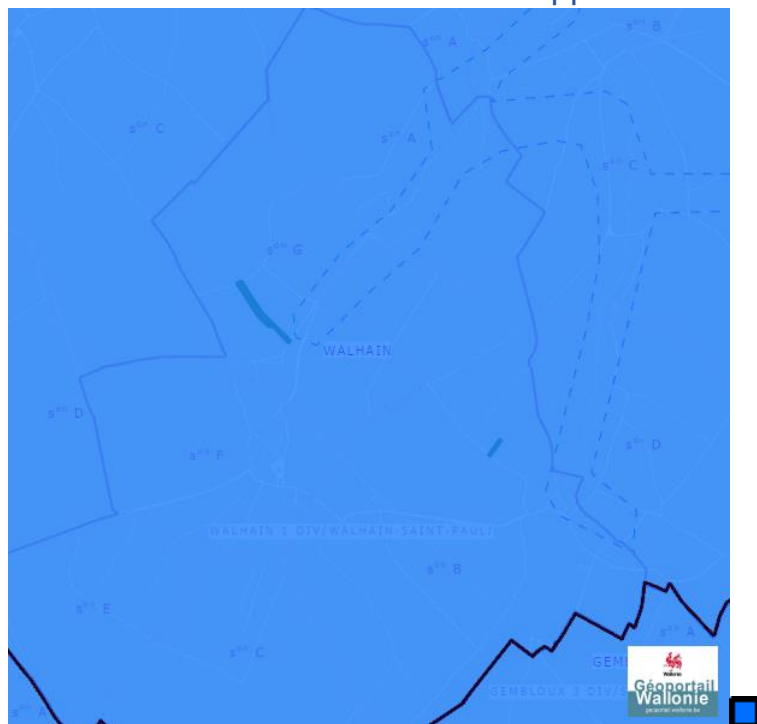


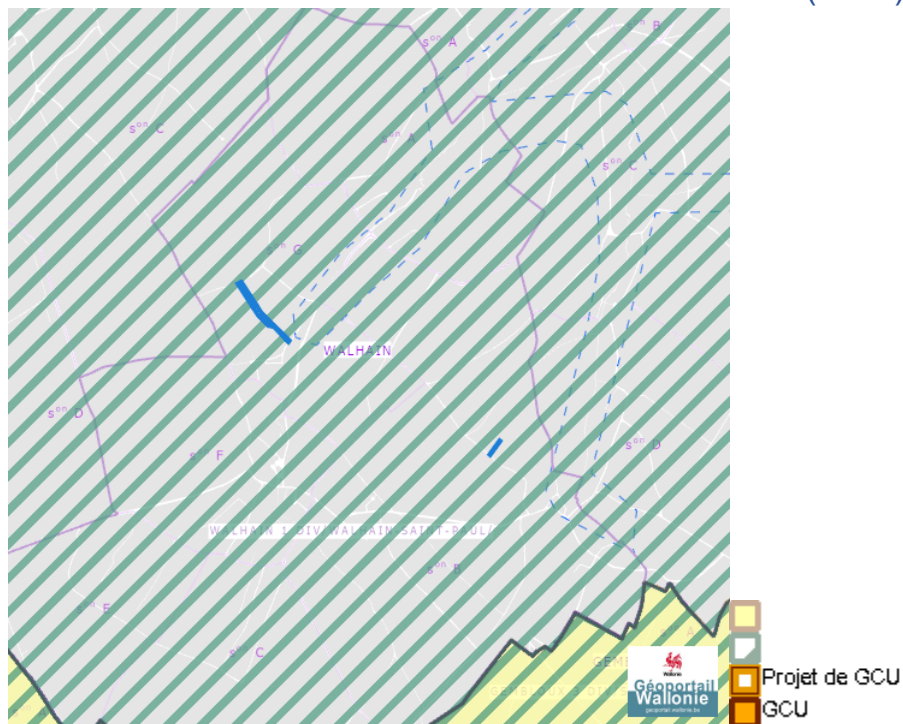
Schéma de Développement Communal (SDC)



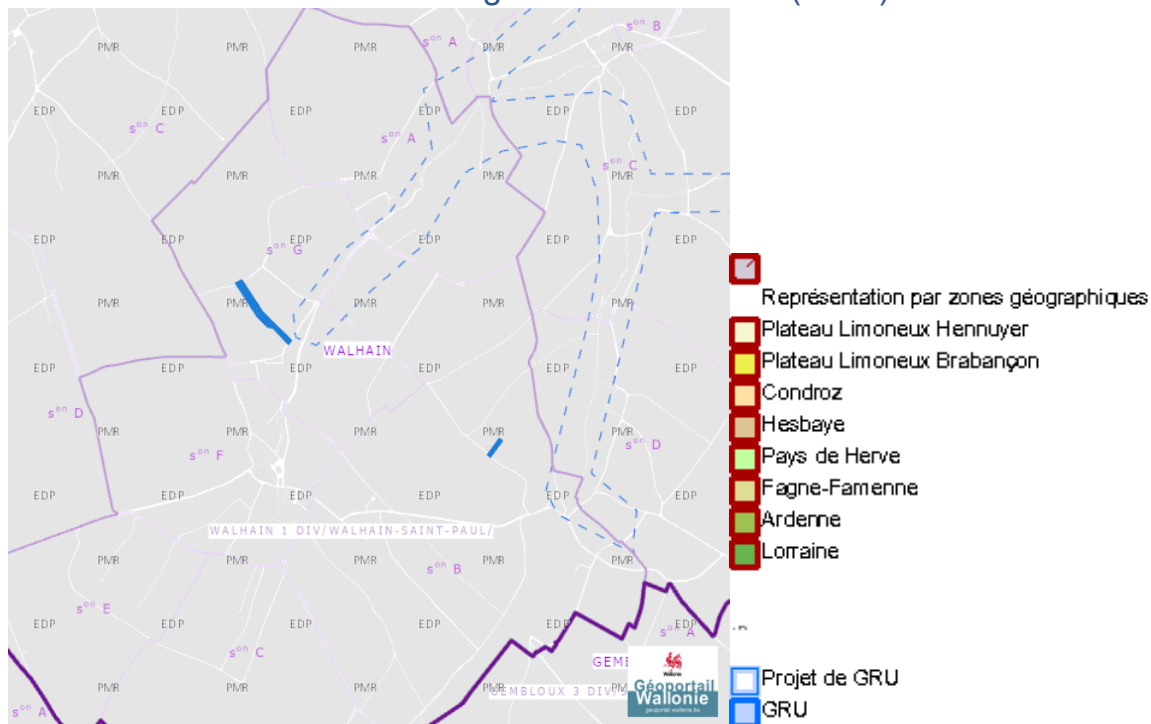
Dossier: 24-00-0160/005

Rue de la Culée 36, 1457 Walhain-Saint-Paul
 Champ du Joncquoy, 1457 Walhain-Saint-Paul
 Champ du Joncquoy, 1457 Walhain-Saint-Paul
 Pres Des Baesses, 1457 Walhain-Saint-Paul
 Champ du Joncquoy, 1457 Walhain-Saint-Paul

Guide Communal d'Urbanisme (GCU)

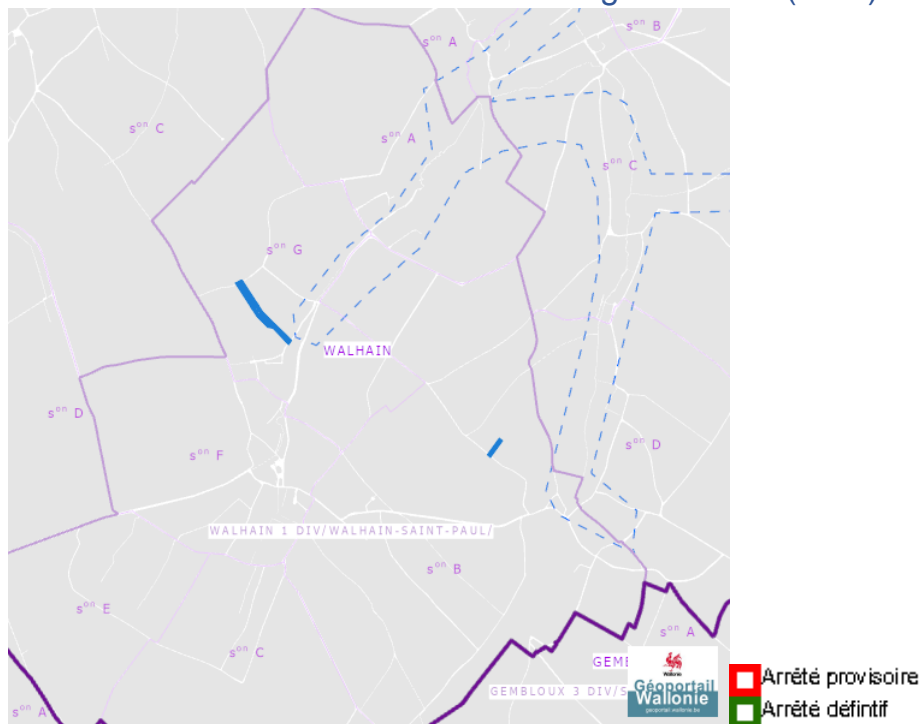


Guide Régional d'Urbanisme (GRU)

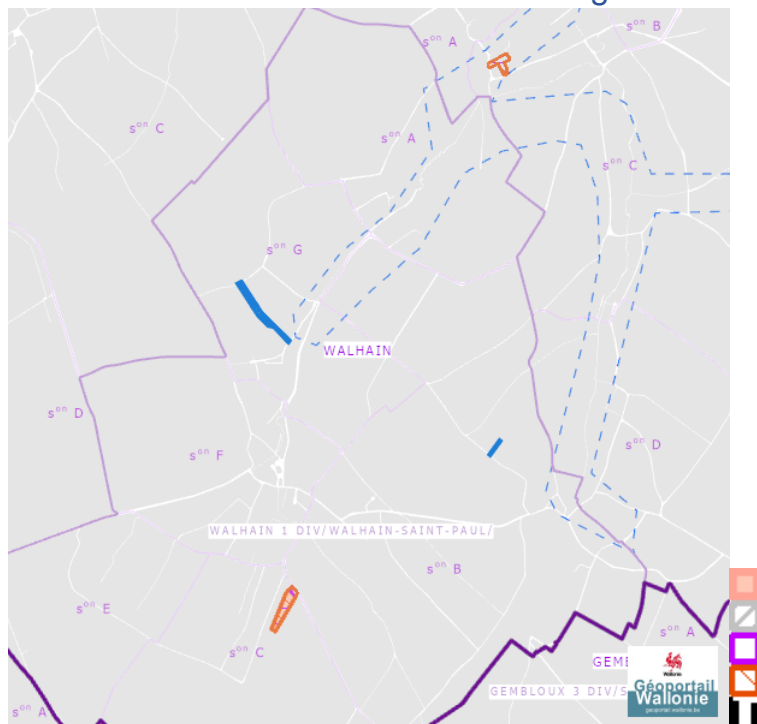


Rue de la Culée 36, 1457 Walhain-Saint-Paul
 Champ du Joncquoy, 1457 Walhain-Saint-Paul
 Champ du Joncquoy, 1457 Walhain-Saint-Paul
 Pres Des Baesses, 1457 Walhain-Saint-Paul
 Champ du Joncquoy, 1457 Walhain-Saint-Paul

Sites à réaménager de droit (SAR)



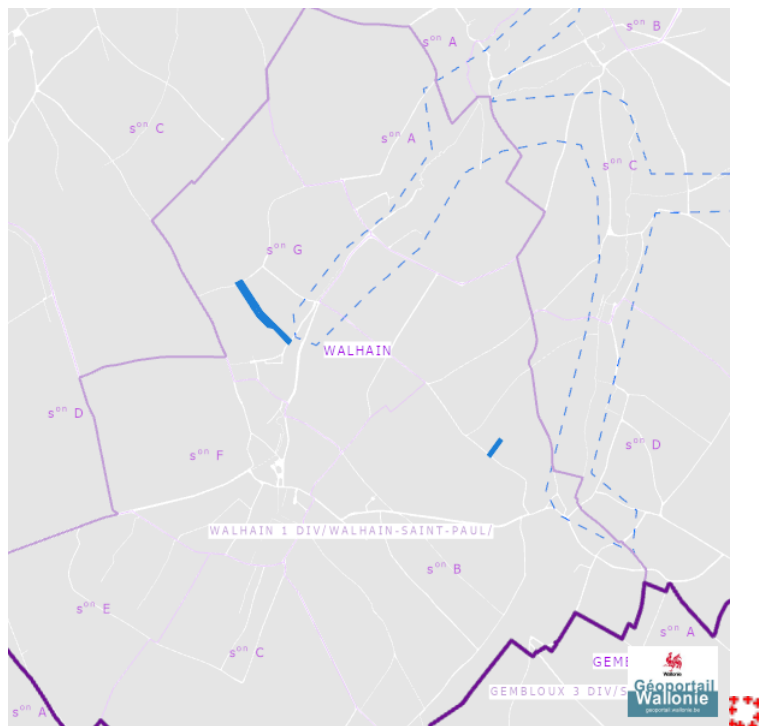
Sites à réaménager inventaire (ISA)



Dossier: 24-00-0160/005

Rue de la Culée 36, 1457 Walhain-Saint-Paul
Champ du Joncquoy, 1457 Walhain-Saint-Paul
Champ du Joncquoi, 1457 Walhain-Saint-Paul
Pres Des Baesses, 1457 Walhain-Saint-Paul
Champ du Joncquoy, 1457 Walhain-Saint-Paul

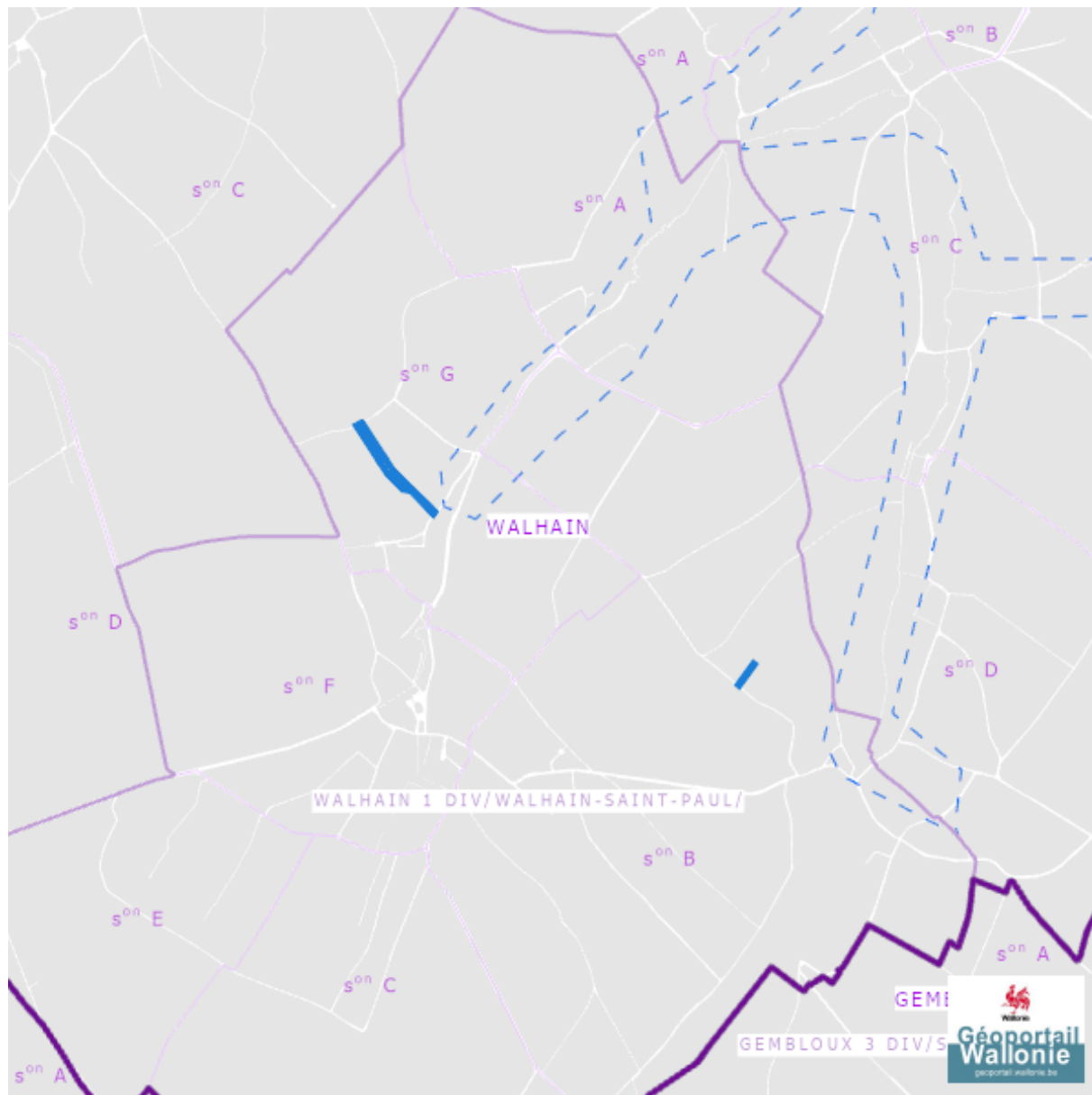
Taxation des bénéficiaires résultant d'une révision du plan de secteur










Dossier: 24-00-0160/005

Rue de la Culée 36, 1457 Walhain-Saint-Paul
 Champ du Joncqoy, 1457 Walhain-Saint-Paul
 Champ du Joncquoi, 1457 Walhain-Saint-Paul
 Pres Des Baesses, 1457 Walhain-Saint-Paul
 Champ du Joncquoi, 1457 Walhain-Saint-Paul

Seveso



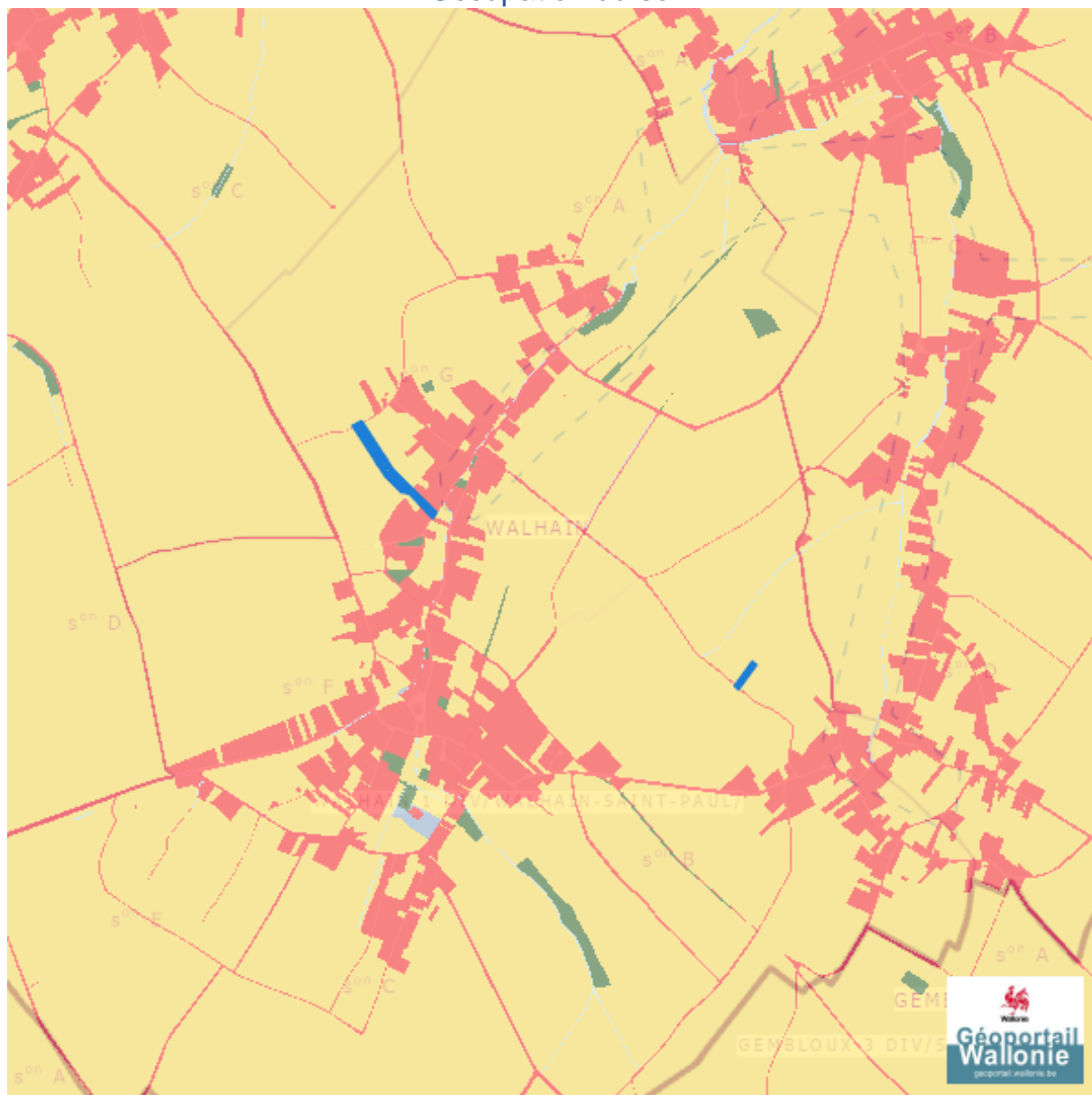
-  Zone vulnérable basée sur un risque de probabilité d'effets dangereux supérieure à E-5 et sur une distance de 100m autour du site SEVESO
-  Zone vulnérable basée sur un risque de probabilité d'effets dangereux comprise entre E-5 et E-6 et sur une distance de 200m autour du site SEVESO
-  Zone vulnérable basée sur une courbe provisoire de risque et sur une distance de 200m autour du site SEVESO
- Seuil SEVESO
-  Petits seuils SEVESO
-  Grands seuils SEVESO
- Seuil SEVESO
-  Petits seuils SEVESO
-  Grands seuils SEVESO

Dossier: 24-00-0160/005

Rue de la Culée 36, 1457 Walhain-Saint-Paul
Champ du Joncquoy, 1457 Walhain-Saint-Paul
Champ du Joncquoy, 1457 Walhain-Saint-Paul
Pres Des Baesses, 1457 Walhain-Saint-Paul
Champ du Joncquoy, 1457 Walhain-Saint-Paul

Sol et sous-sol

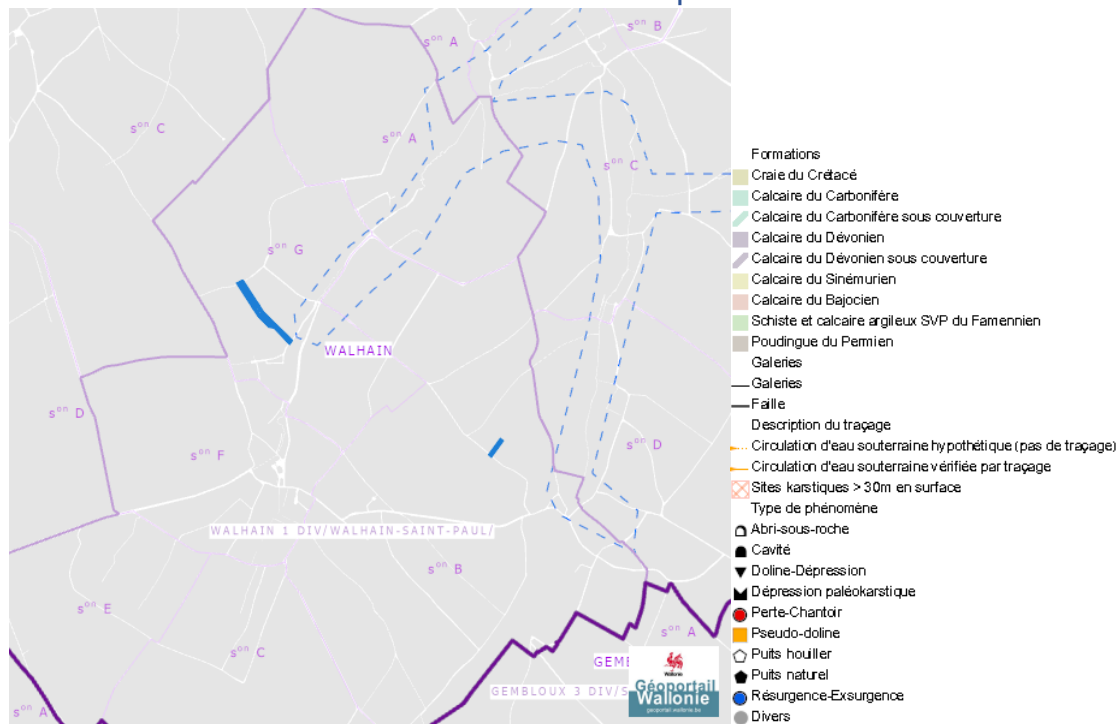
Occupation du sol



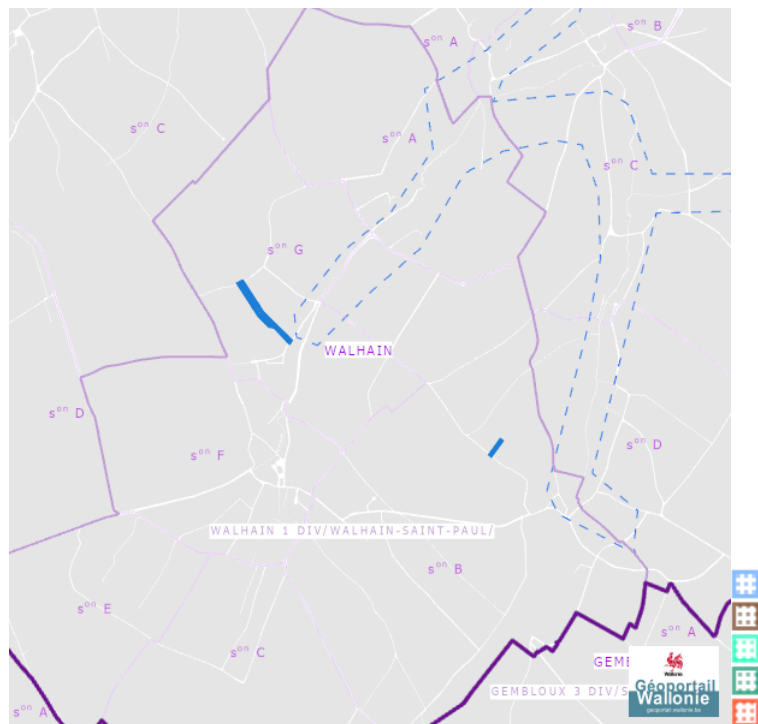
Dossier: 24-00-0160/005

Rue de la Culée 36, 1457 Walhain-Saint-Paul
 Champ du Joncquoy, 1457 Walhain-Saint-Paul
 Champ du Joncquoy, 1457 Walhain-Saint-Paul
 Pres Des Baesses, 1457 Walhain-Saint-Paul
 Champ du Joncquoy, 1457 Walhain-Saint-Paul

Sites Karstiques

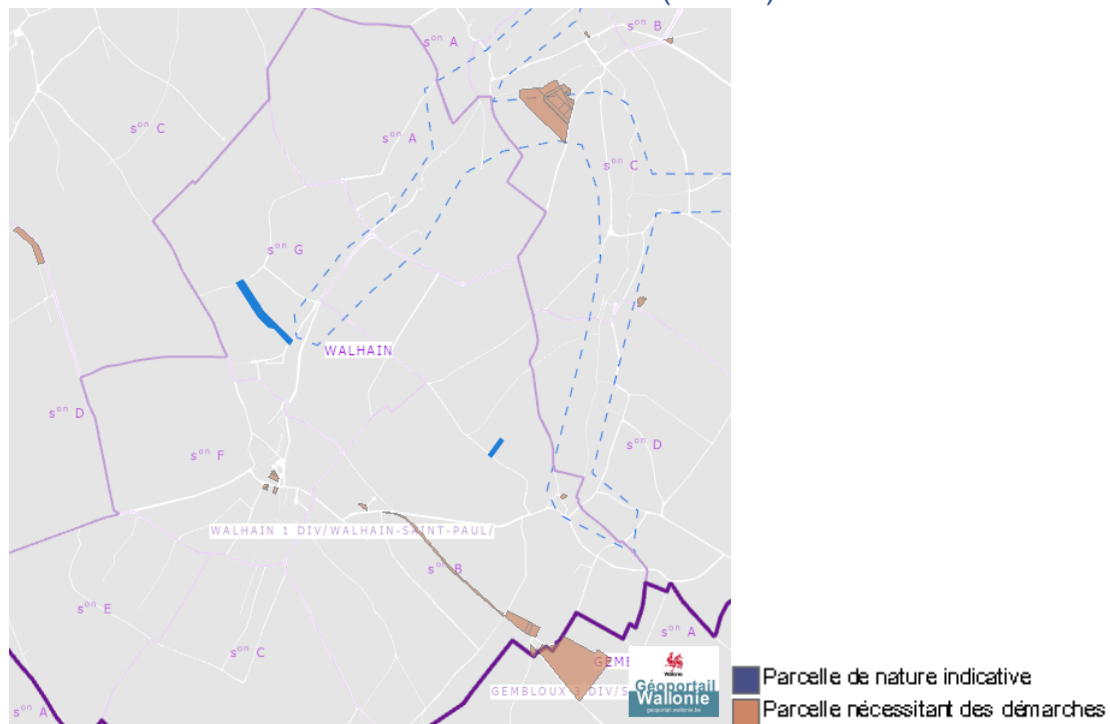


Zones de consultation de la DRIGM



Rue de la Culée 36, 1457 Walhain-Saint-Paul
Champ du Joncquoy, 1457 Walhain-Saint-Paul
Champ du Joncquoi, 1457 Walhain-Saint-Paul
Pres Des Baesses, 1457 Walhain-Saint-Paul
Champ du Joncquoi, 1457 Walhain-Saint-Paul

Etat des sols (BDES)

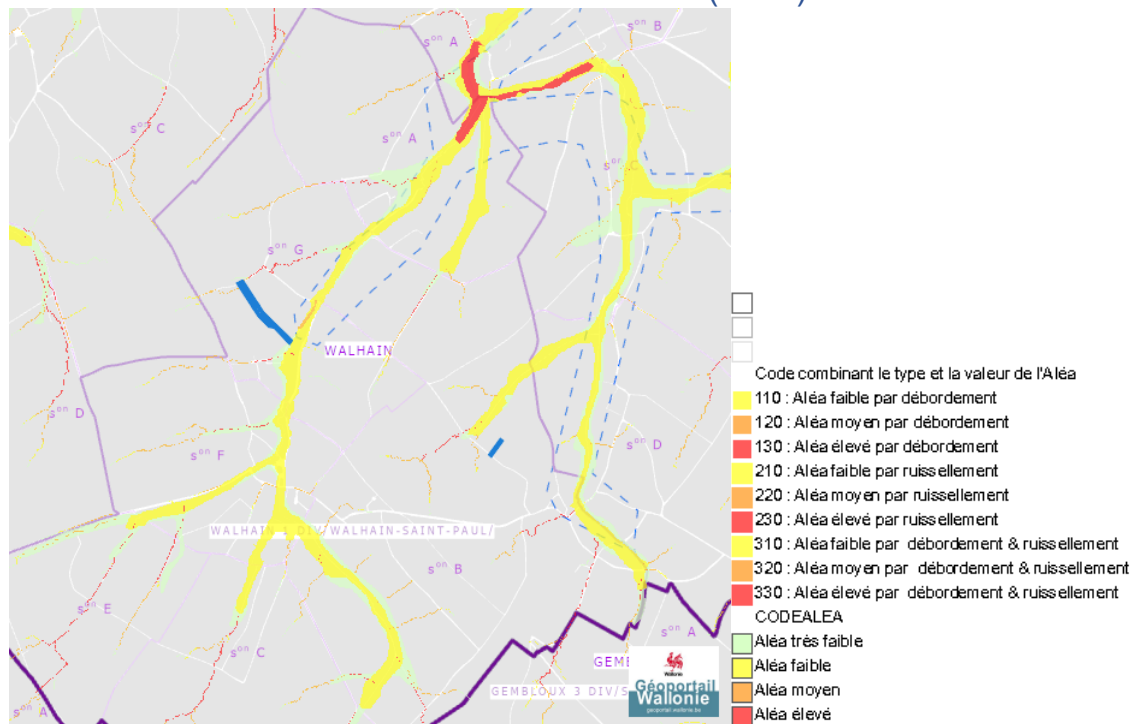


Dossier: 24-00-0160/005

Rue de la Culée 36, 1457 Walhain-Saint-Paul
 Champ du Joncquoy, 1457 Walhain-Saint-Paul
 Champ du Joncquoy, 1457 Walhain-Saint-Paul
 Pres Des Baesses, 1457 Walhain-Saint-Paul
 Champ du Joncquoy, 1457 Walhain-Saint-Paul

Eau

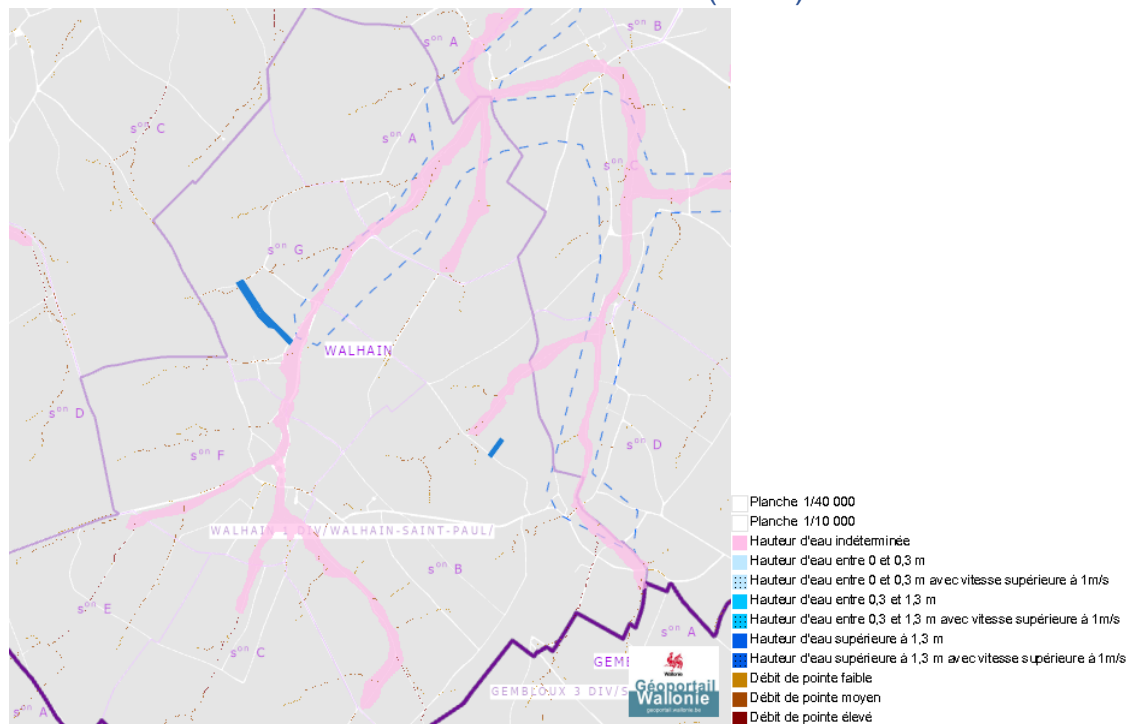
Alea d' inondation (2021)



Dossier: 24-00-0160/005

Rue de la Culée 36, 1457 Walhain-Saint-Paul
 Champ du Joncquoy, 1457 Walhain-Saint-Paul
 Champ du Joncquoy, 1457 Walhain-Saint-Paul
 Pres Des Baesses, 1457 Walhain-Saint-Paul
 Champ du Joncquoy, 1457 Walhain-Saint-Paul

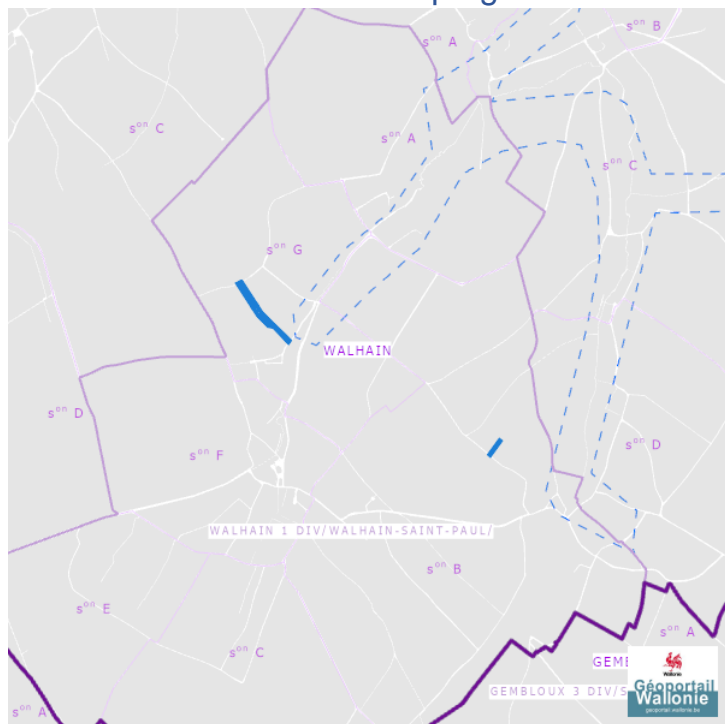
Zones inondables (2021)



Dossier: 24-00-0160/005

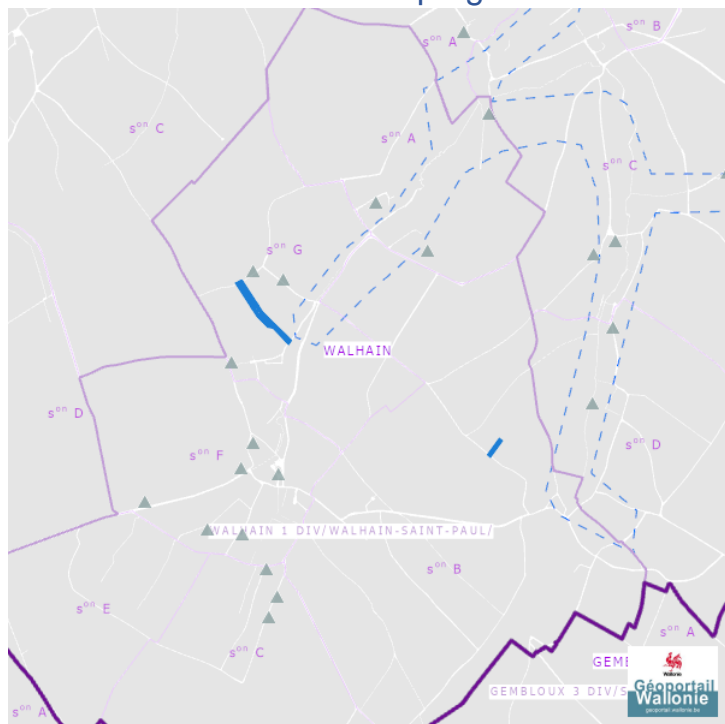
Rue de la Culée 36, 1457 Walhain-Saint-Paul
 Champ du Joncqouy, 1457 Walhain-Saint-Paul
 Champ du Joncqoui, 1457 Walhain-Saint-Paul
 Pres Des Baesses, 1457 Walhain-Saint-Paul
 Champ du Joncqoui, 1457 Walhain-Saint-Paul

Captages en eaux de surface



★ Captages pour lesquels il n'existe pas de zone de prévention

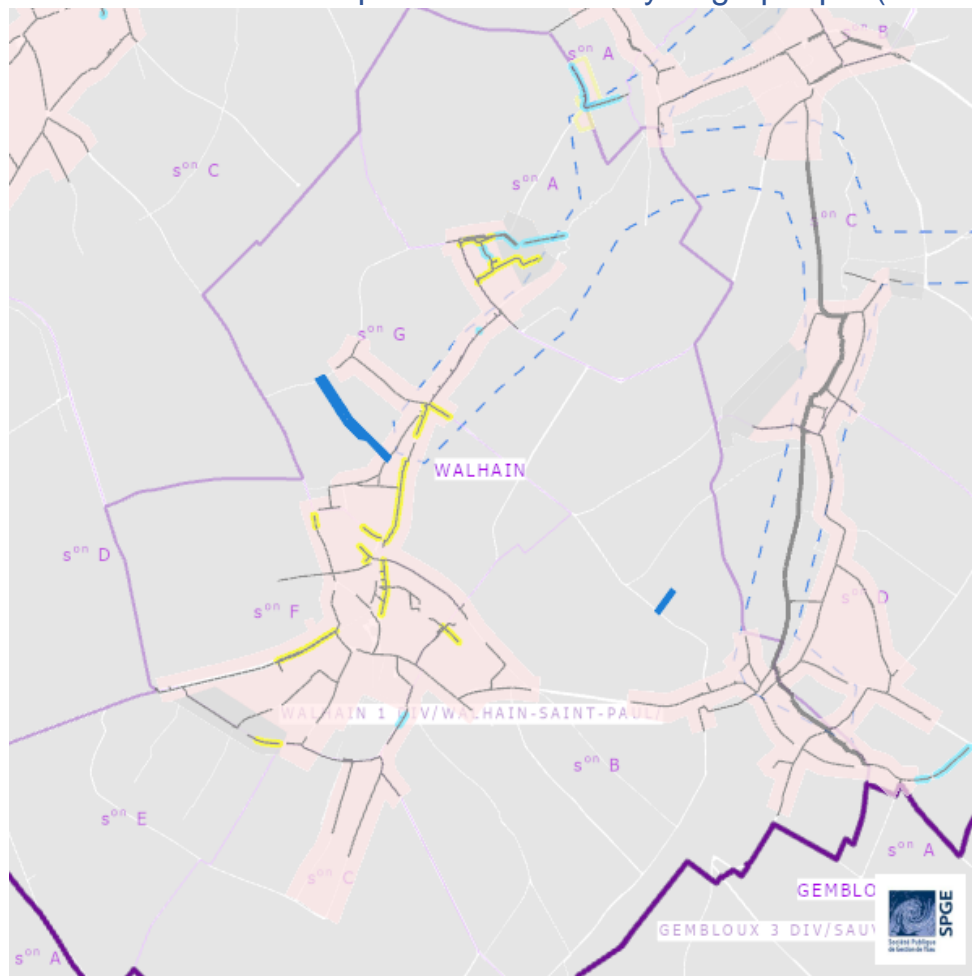
Captages en eaux souterraines



▲ Captages pour lesquels il existe une zone de prévention arrêtée
 ▲ Captages pour lesquels il existe une zone de prévention forfaitaire
 ▲ Captages pour lesquels il n'existe pas de zone de prévention

































Rue de la Culée 36, 1457 Walhain-Saint-Paul
Champ du Joncquoy, 1457 Walhain-Saint-Paul
Champ du Joncquoi, 1457 Walhain-Saint-Paul
Pres Des Baesses, 1457 Walhain-Saint-Paul
Champ du Joncquoi, 1457 Walhain-Saint-Paul

Plan d'Assainissement par Sous-bassin Hydrographique (PASH)



Dossier: 24-00-0160/005

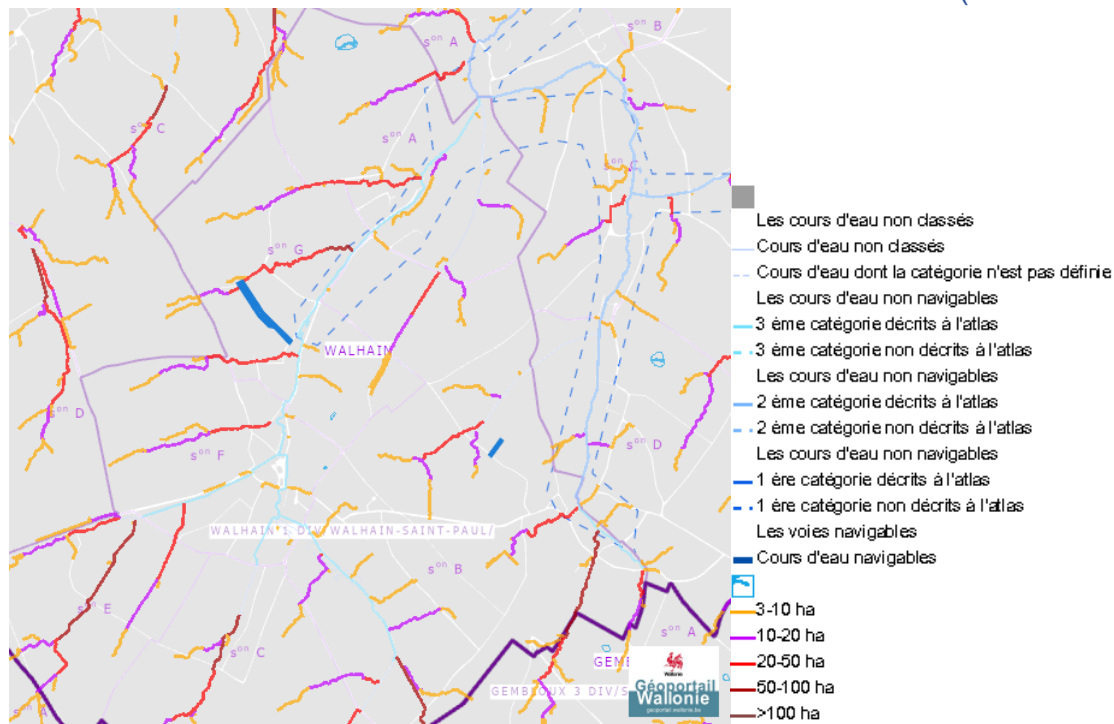
Rue de la Culée 36, 1457 Walhain-Saint-Paul
 Champ du Joncquoy, 1457 Walhain-Saint-Paul
 Champ du Joncquoy, 1457 Walhain-Saint-Paul
 Pres Des Baesses, 1457 Walhain-Saint-Paul
 Champ du Joncquoy, 1457 Walhain-Saint-Paul

- Assainissement collectif
 -  Collectif
 -  Collectif hors zone urbanisable
- Assainissement autonome
 -  Autonome
- Assainissement transitoire
 -  Transitoire
- Collecteurs gravitaires
 -  Collecteur gravitaire - Existant (localisation vérifiée)
 -  Collecteur gravitaire - Existant (schématique, localisation à vérifier)
 -  Collecteur gravitaire - En construction
 -  Collecteur gravitaire - A l'étude
- Collecteurs sous pression
 -  Collecteur sous pression - Existant (localisation vérifiée)
 -  Collecteur sous pression - Existant (schématique, localisation à vérifier)
 -  Collecteur sous pression - En construction
 -  Collecteur sous pression - A l'étude
- Type de système
 -  Strictement eaux usées
 -  Strictement eaux claires
- Unitaire (eaux usées et claires)
 - Egout gravitaire
 -  Egout gravitaire - Existant (localisation vérifiée)
 -  Egout gravitaire - Existant (schématique, localisation à vérifier)
 -  Egout gravitaire - En construction
 -  Egout gravitaire - A l'étude
 -  Egout gravitaire - Existence à vérifier auprès de la commune
 - Egout sous pression
 -  Egout sous pression - Existant (localisation vérifiée)
 -  Egout sous pression - Existant (schématique, localisation à vérifier)
 -  Egout sous pression - En construction
 -  Egout sous pression - A l'étude
 -  Egout sous pression - Existence à vérifier auprès de la commune
- Pompage
 -  Existant
 -  En construction
 -  A l'étude
- Publiques
 -  Existant
 -  En construction
 -  A l'étude
 -  A déclasser
 -  Hors Wallonie

Dossier: 24-00-0160/005

Rue de la Culée 36, 1457 Walhain-Saint-Paul
 Champ du Joncquoy, 1457 Walhain-Saint-Paul
 Champ du Joncquoy, 1457 Walhain-Saint-Paul
 Pres Des Baesses, 1457 Walhain-Saint-Paul
 Champ du Joncquoy, 1457 Walhain-Saint-Paul

Axes de ruissellement concentré et données associées (LIDAXES)

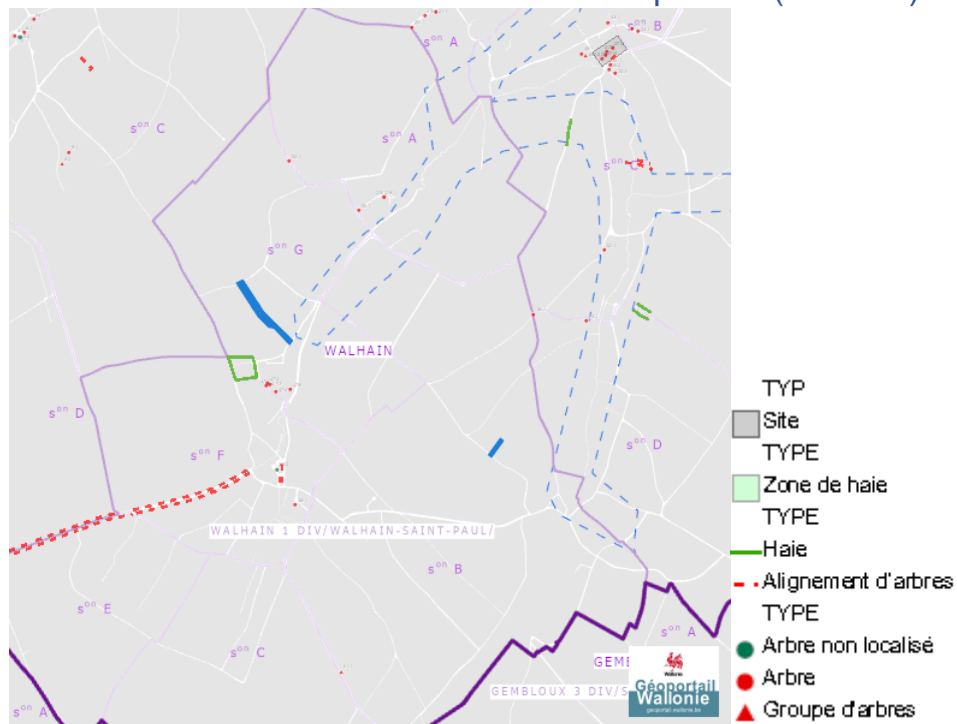


Dossier: 24-00-0160/005

Rue de la Culée 36, 1457 Walhain-Saint-Paul
 Champ du Joncquoy, 1457 Walhain-Saint-Paul
 Champ du Joncquoy, 1457 Walhain-Saint-Paul
 Pres Des Baesses, 1457 Walhain-Saint-Paul
 Champ du Joncquoy, 1457 Walhain-Saint-Paul

Nature

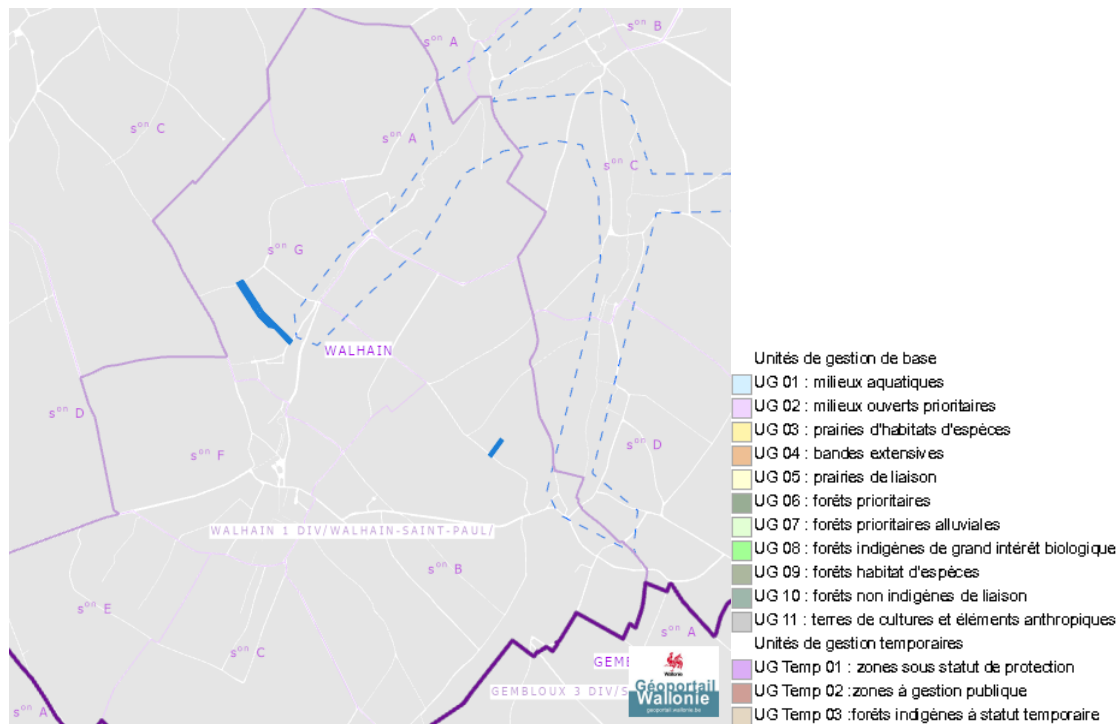
Arbres et haies remarquables (AHREM)



Dossier: 24-00-0160/005

Rue de la Culée 36, 1457 Walhain-Saint-Paul
 Champ du Joncqoy, 1457 Walhain-Saint-Paul
 Champ du Jonqoui, 1457 Walhain-Saint-Paul
 Pres Des Baesses, 1457 Walhain-Saint-Paul
 Champ du Joncqoui, 1457 Walhain-Saint-Paul

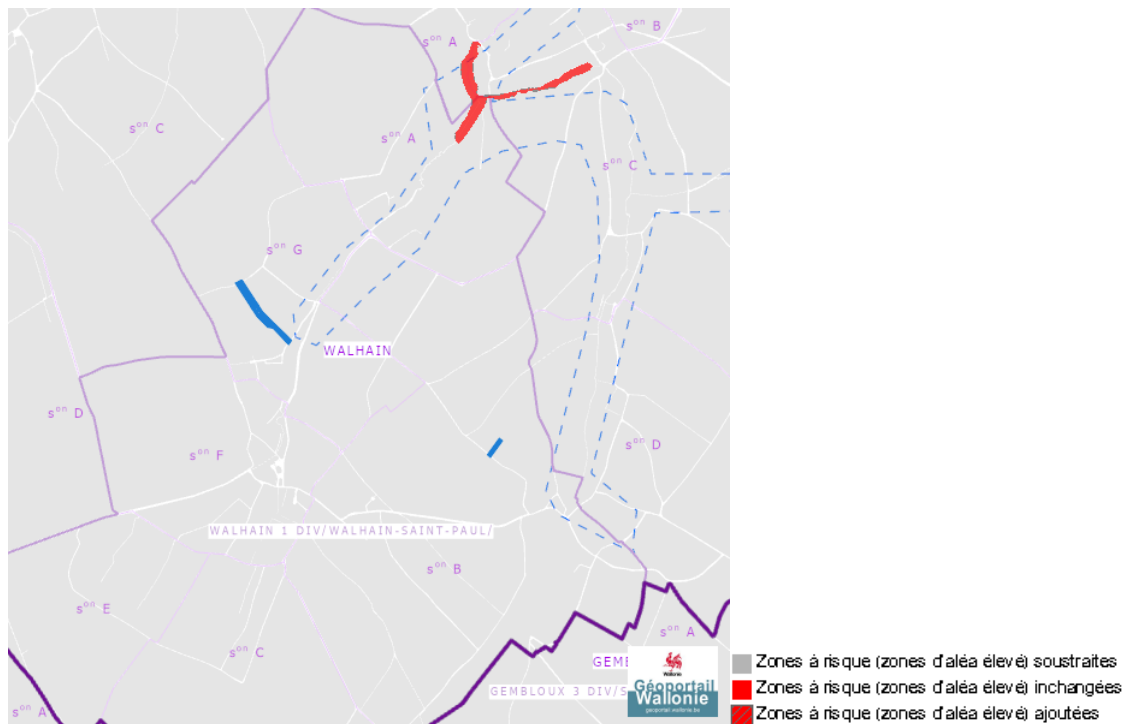
Natura 2000



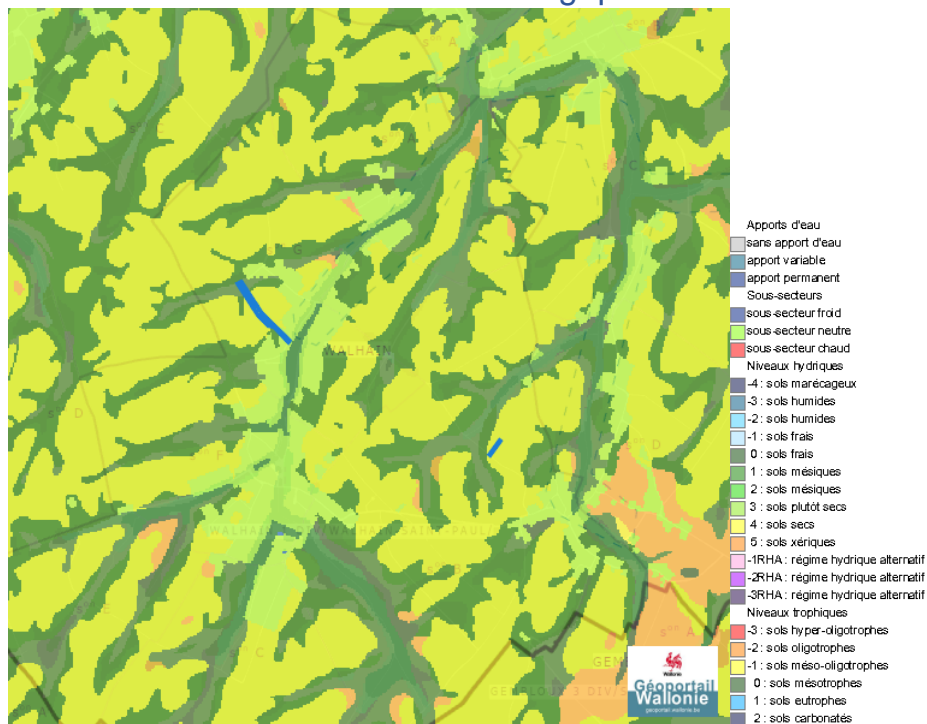
Dossier: 24-00-0160/005

Rue de la Culée 36, 1457 Walhain-Saint-Paul
 Champ du Joncquoy, 1457 Walhain-Saint-Paul
 Champ du Joncquoy, 1457 Walhain-Saint-Paul
 Pres Des Baesses, 1457 Walhain-Saint-Paul
 Champ du Joncquoy, 1457 Walhain-Saint-Paul

Loi sur le contrat d' assurance terrestre

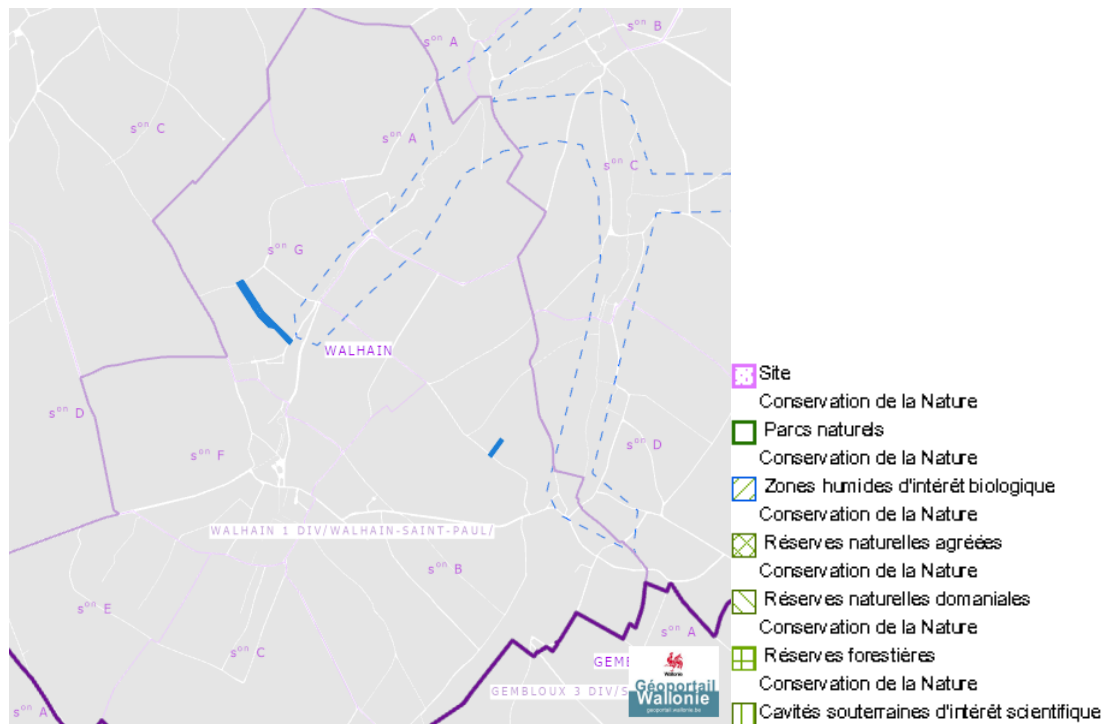


Fichier écologique des essences

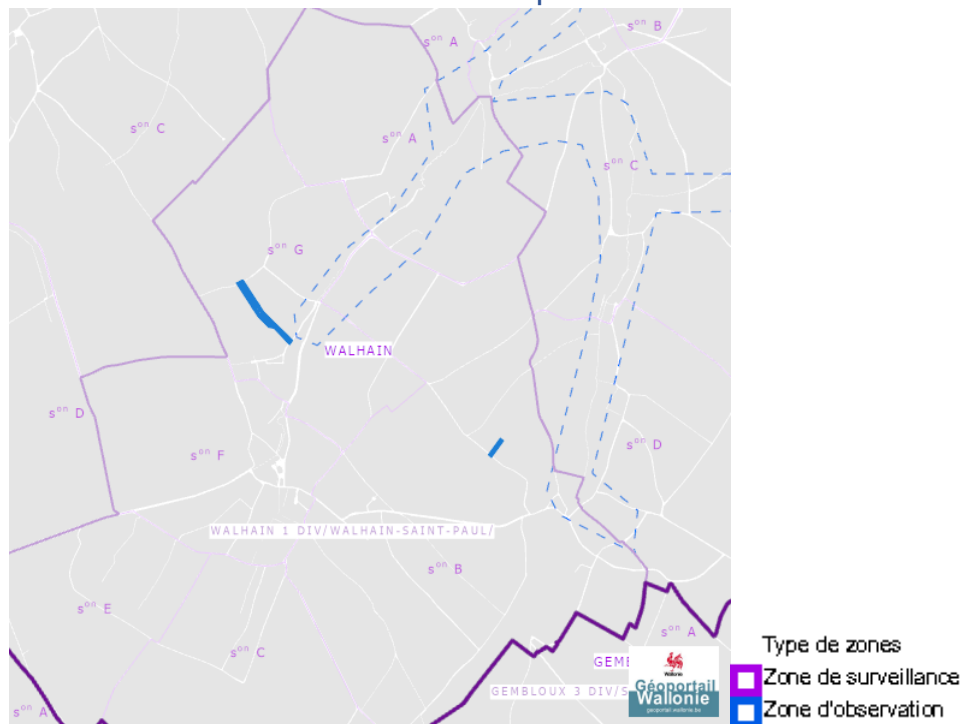


Rue de la Culée 36, 1457 Walhain-Saint-Paul
 Champ du Joncquoy, 1457 Walhain-Saint-Paul
 Champ du Joncquoy, 1457 Walhain-Saint-Paul
 Pres Des Baesses, 1457 Walhain-Saint-Paul
 Champ du Joncquoy, 1457 Walhain-Saint-Paul

Conservation de la nature



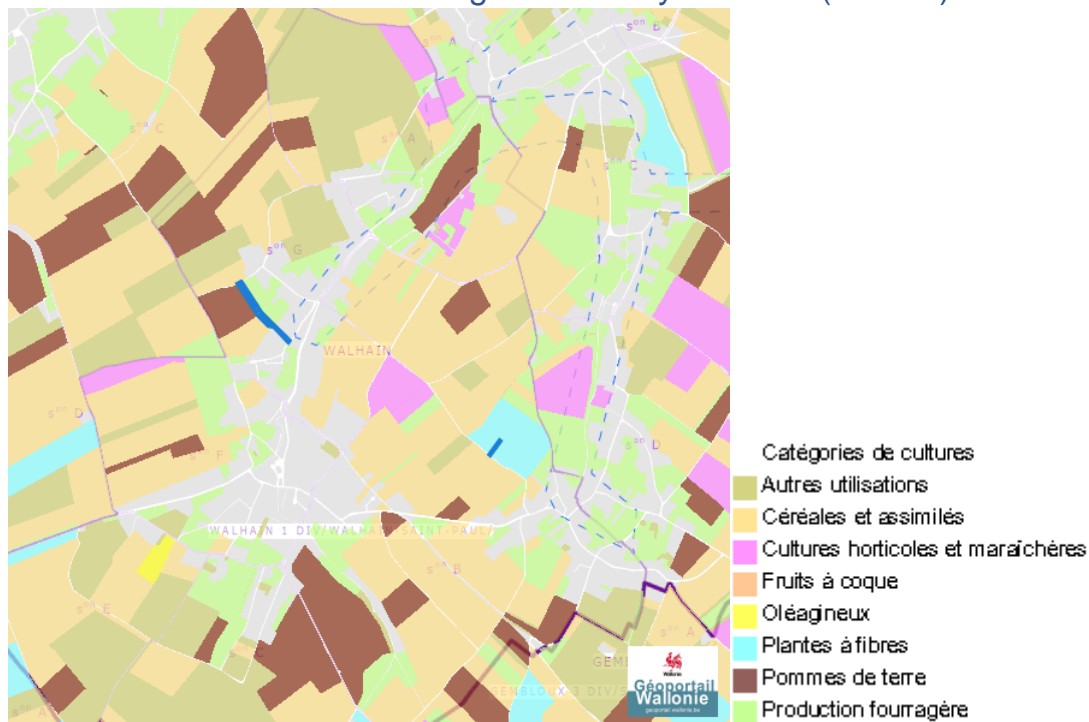
Peste porcine africaine



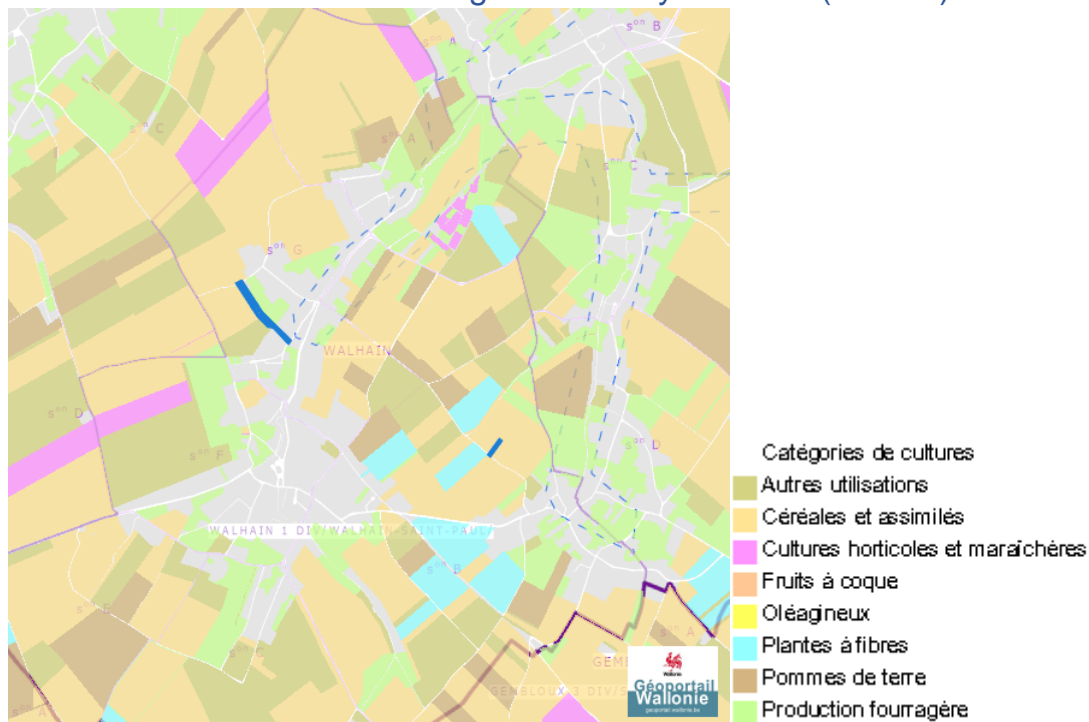
Dossier: 24-00-0160/005

Rue de la Culée 36, 1457 Walhain-Saint-Paul
 Champ du Joncquoy, 1457 Walhain-Saint-Paul
 Champ du Joncquoi, 1457 Walhain-Saint-Paul
 Pres Des Baesses, 1457 Walhain-Saint-Paul
 Champ du Joncquoi, 1457 Walhain-Saint-Paul

Parcellaire agricole anonyme 2019 (SIGEC)



Parcellaire agricole anonyme 2022 (SIGEC)

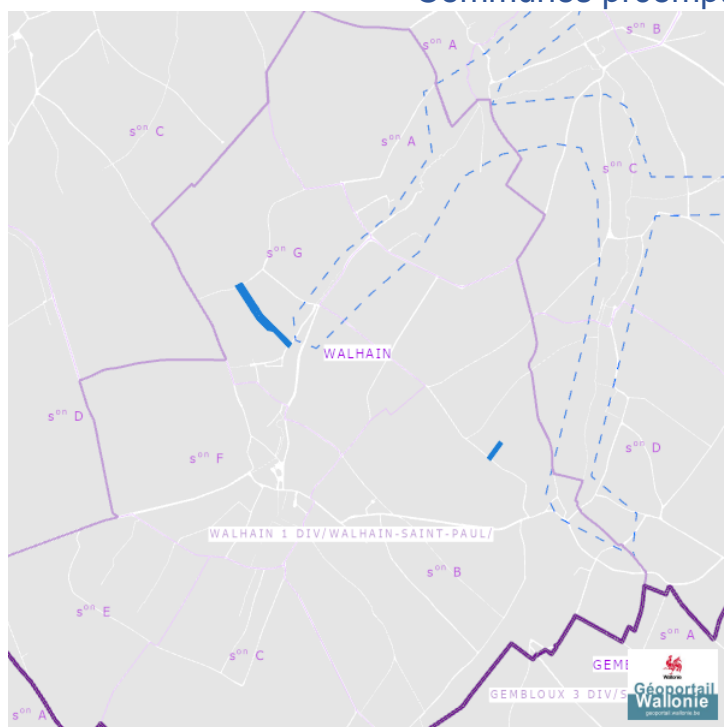


Dossier: 24-00-0160/005

Rue de la Culée 36, 1457 Walhain-Saint-Paul
 Champ du Joncquoy, 1457 Walhain-Saint-Paul
 Champ du Joncquoy, 1457 Walhain-Saint-Paul
 Pres Des Baesses, 1457 Walhain-Saint-Paul
 Champ du Joncquoy, 1457 Walhain-Saint-Paul

Droit de préemption

Communes préemptables



Préemption, Service extérieur

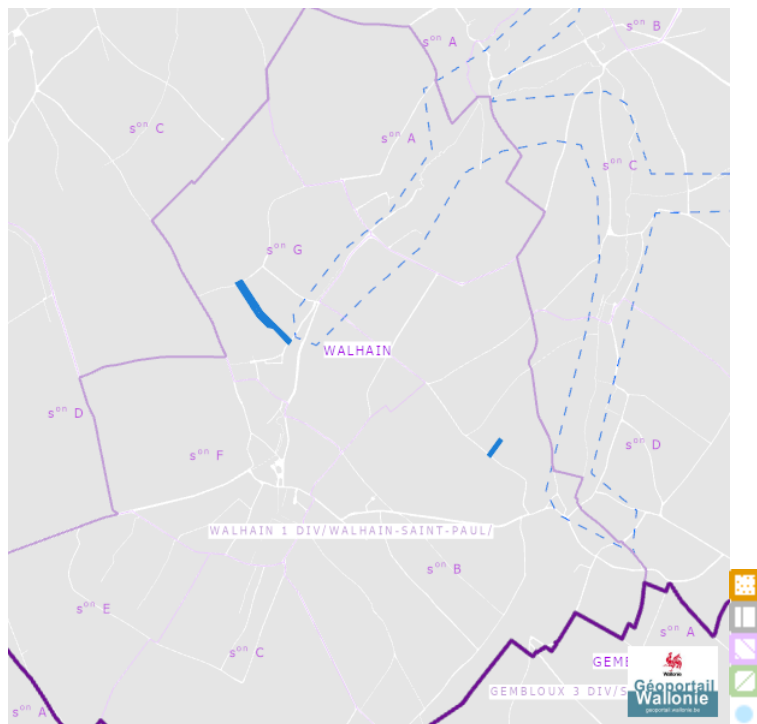
- Droit de préemption, Service extérieur de Mons
- Droit de préemption, Service extérieur de Libramont
- Droit de préemption, Service extérieur de Huy
- Pas de droit de préemption

Dossier: 24-00-0160/005

Rue de la Culée 36, 1457 Walhain-Saint-Paul
Champ du Joncquoy, 1457 Walhain-Saint-Paul
Champ du Joncquoi, 1457 Walhain-Saint-Paul
Pres Des Baesses, 1457 Walhain-Saint-Paul
Champ du Joncquoi, 1457 Walhain-Saint-Paul

Patrimoine immobilier

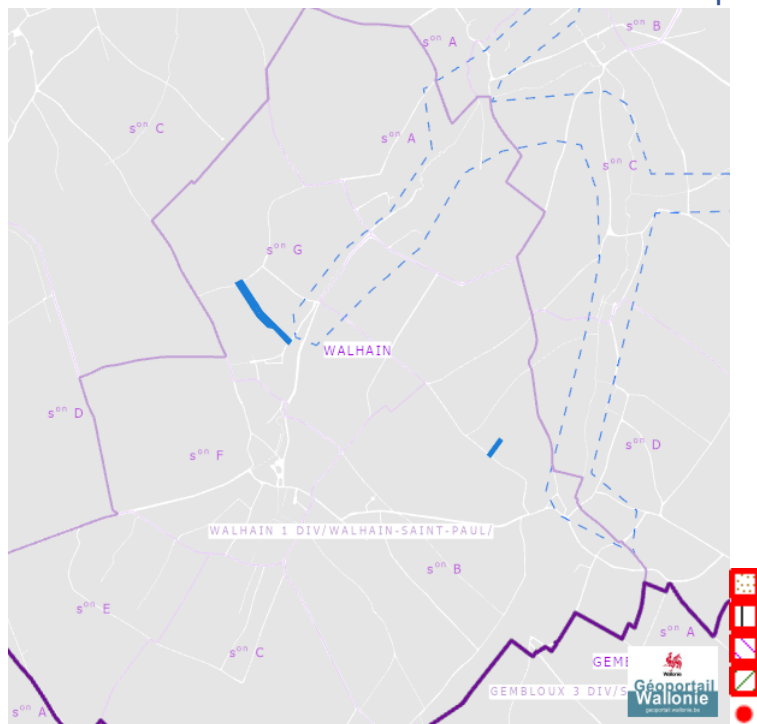
Patrimoine biens en liste de sauvegarde



Dossier: 24-00-0160/005

Rue de la Culée 36, 1457 Walhain-Saint-Paul
Champ du Joncquoy, 1457 Walhain-Saint-Paul
Champ du Joncquoi, 1457 Walhain-Saint-Paul
Pres Des Baesses, 1457 Walhain-Saint-Paul
Champ du Joncquoi, 1457 Walhain-Saint-Paul

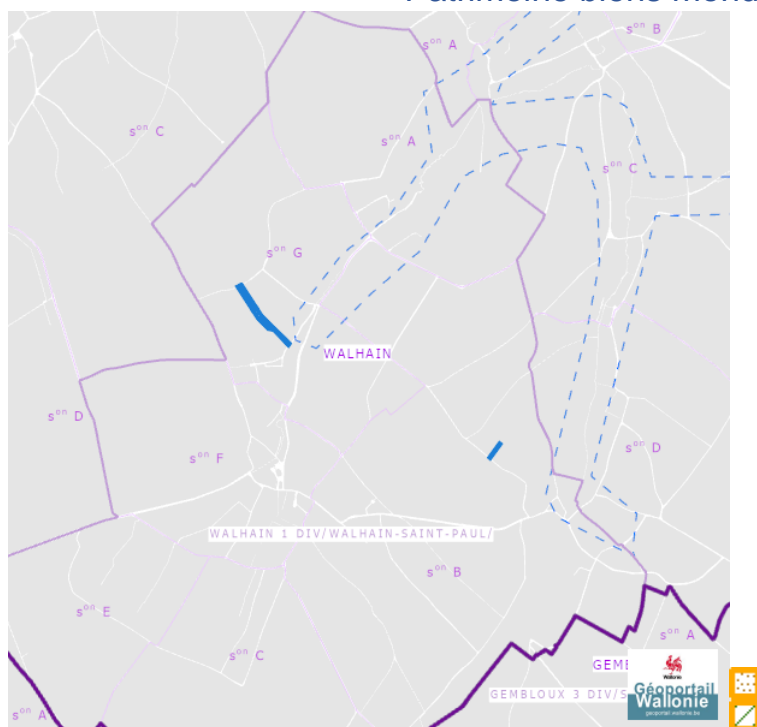
Patrimoine biens exceptionnels



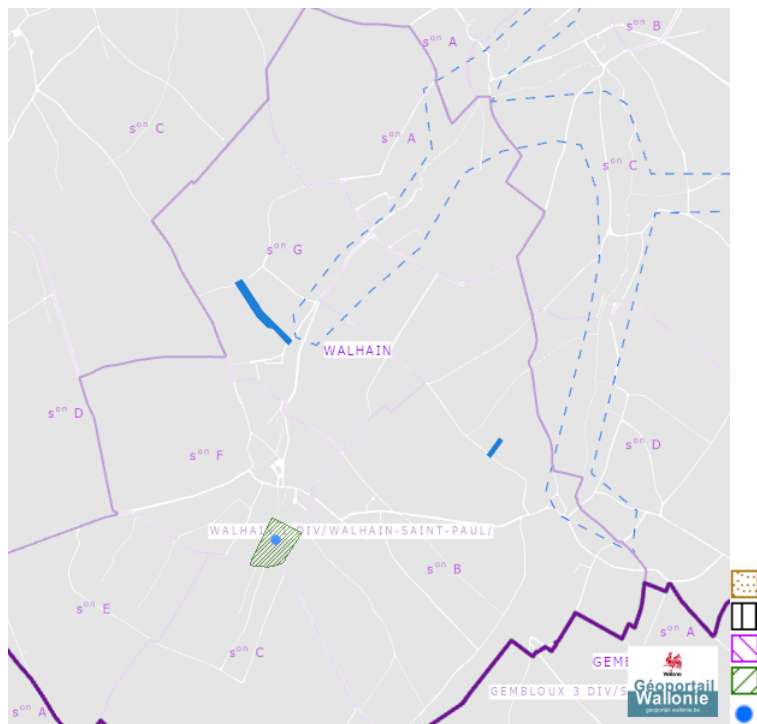
Dossier: 24-00-0160/005

Rue de la Culée 36, 1457 Walhain-Saint-Paul
 Champ du Joncquoy, 1457 Walhain-Saint-Paul
 Champ du Joncquoy, 1457 Walhain-Saint-Paul
 Pres Des Baesses, 1457 Walhain-Saint-Paul
 Champ du Joncquoy, 1457 Walhain-Saint-Paul

Patrimoine biens mondiaux



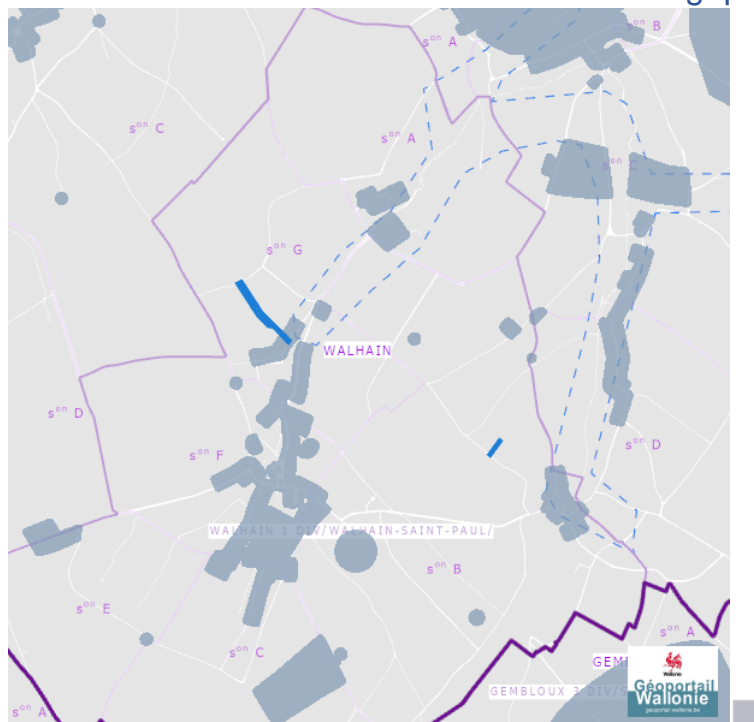
Patrimoine biens classés et zones de protection



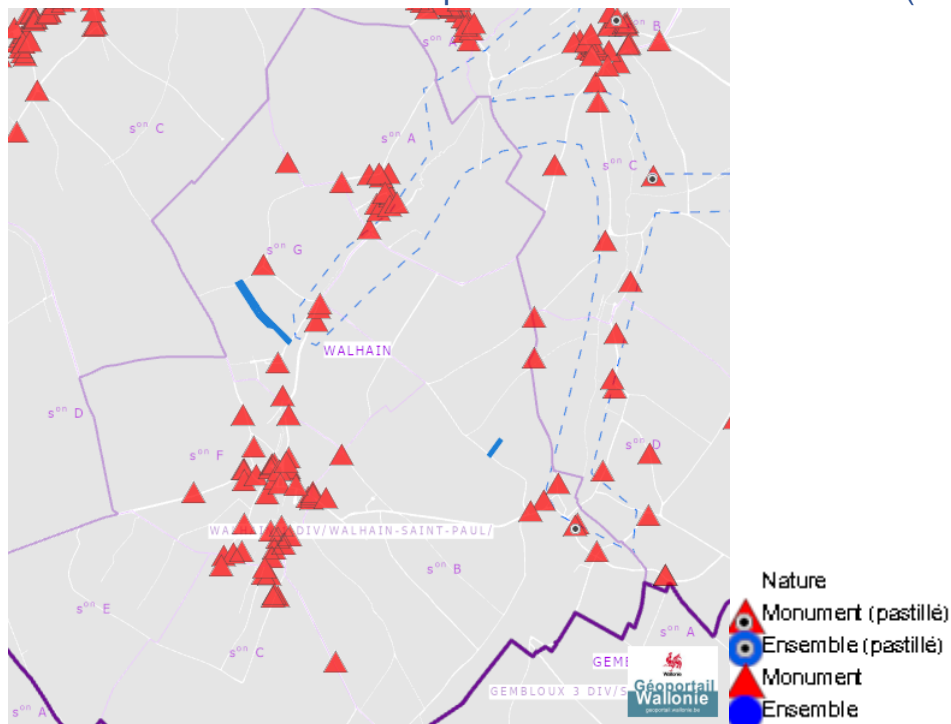
Dossier: 24-00-0160/005

Rue de la Culée 36, 1457 Walhain-Saint-Paul
 Champ du Joncquoy, 1457 Walhain-Saint-Paul
 Champ du Joncquoi, 1457 Walhain-Saint-Paul
 Pres Des Baesses, 1457 Walhain-Saint-Paul
 Champ du Joncquoy, 1457 Walhain-Saint-Paul

Carte archéologique



Inventaire du patrimoine immobilier culturel (IPIC)

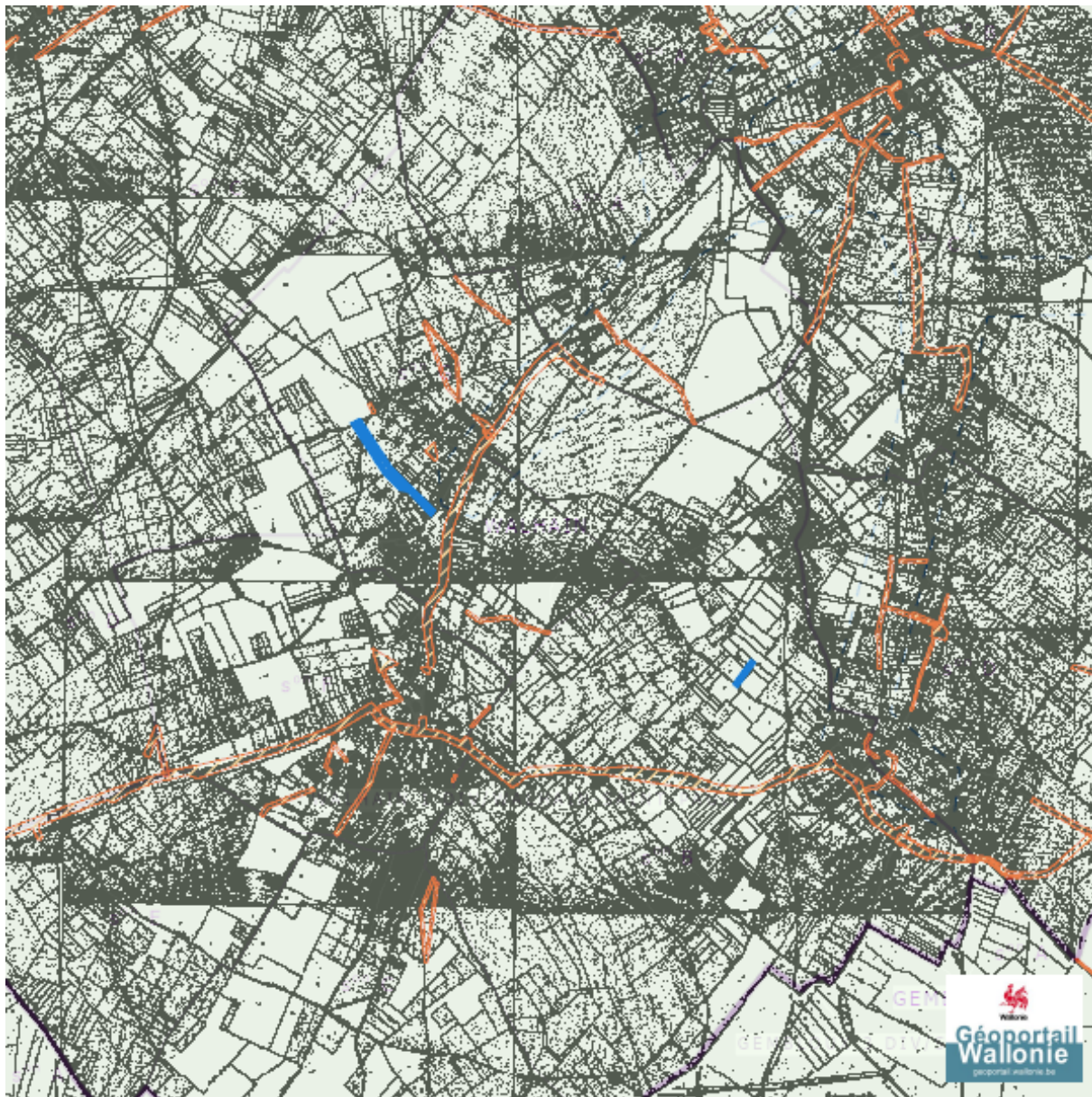


Dossier: 24-00-0160/005

Rue de la Culée 36, 1457 Walhain-Saint-Paul
Champ du Joncquoy, 1457 Walhain-Saint-Paul
Champ du Joncquoi, 1457 Walhain-Saint-Paul
Pres Des Baesses, 1457 Walhain-Saint-Paul
Champ du Joncquoi, 1457 Walhain-Saint-Paul

Cartes historiques

Atlas des voiries vicinales

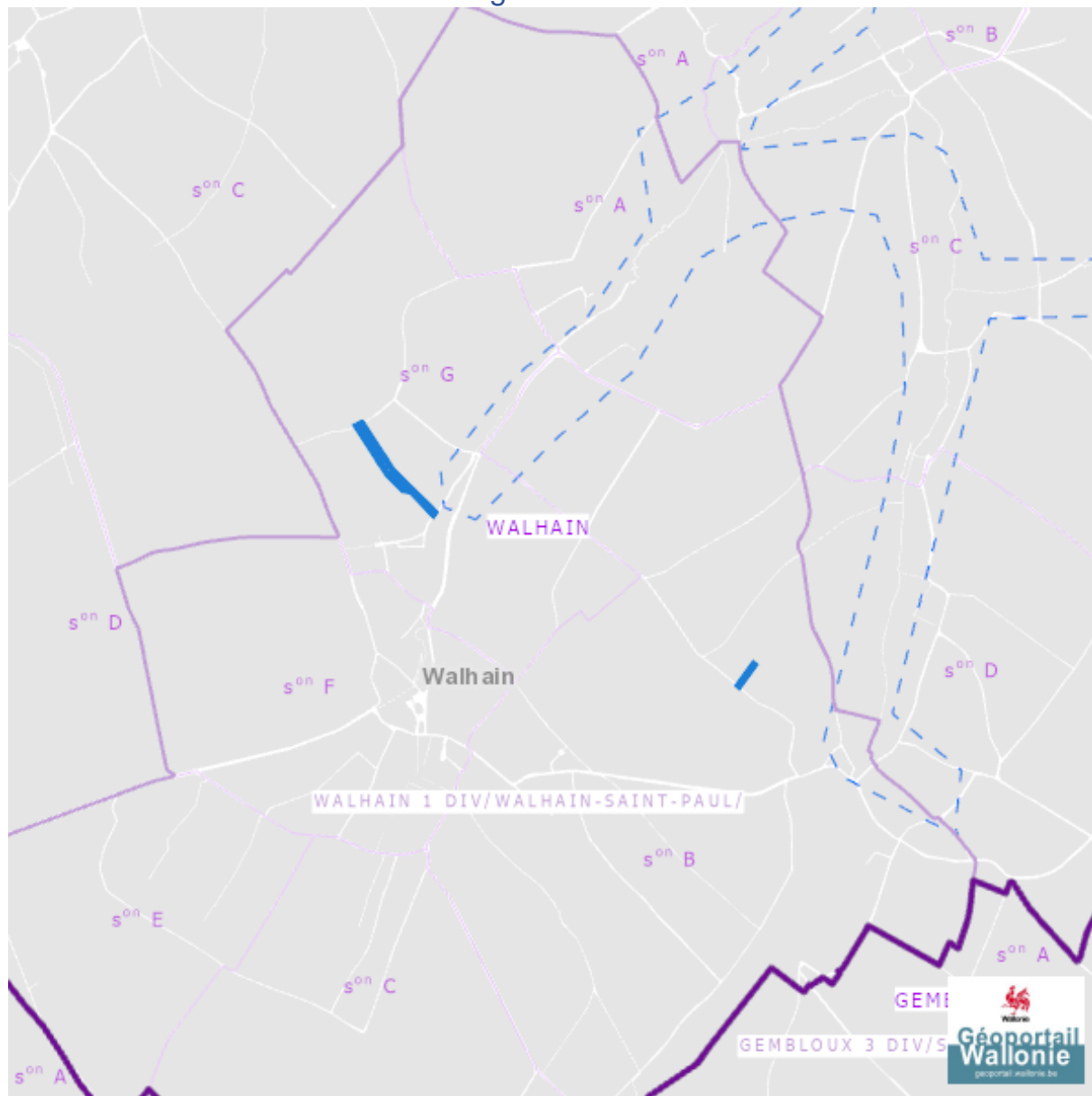


Dossier: 24-00-0160/005

Rue de la Culée 36, 1457 Walhain-Saint-Paul
Champ du Joncquoy, 1457 Walhain-Saint-Paul
Champ du Joncquoi, 1457 Walhain-Saint-Paul
Pres Des Baesses, 1457 Walhain-Saint-Paul
Champ du Joncquoi, 1457 Walhain-Saint-Paul

Autres cartes

Réseau routier régional et bornes associées



Dossier: 24-00-0160/005