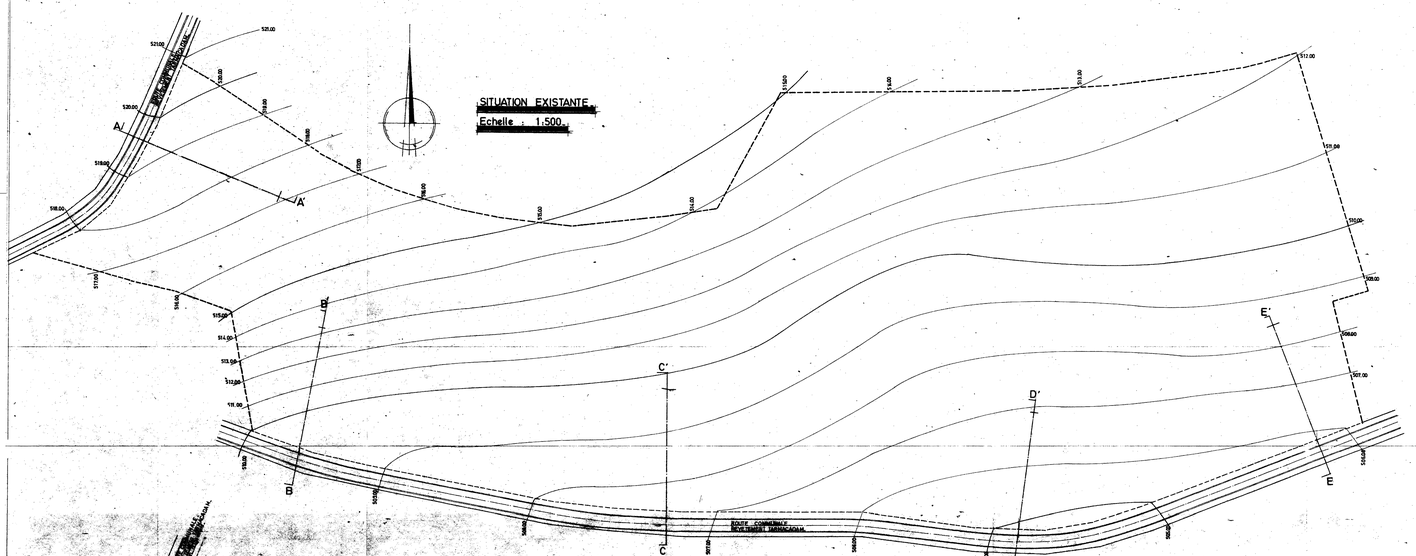

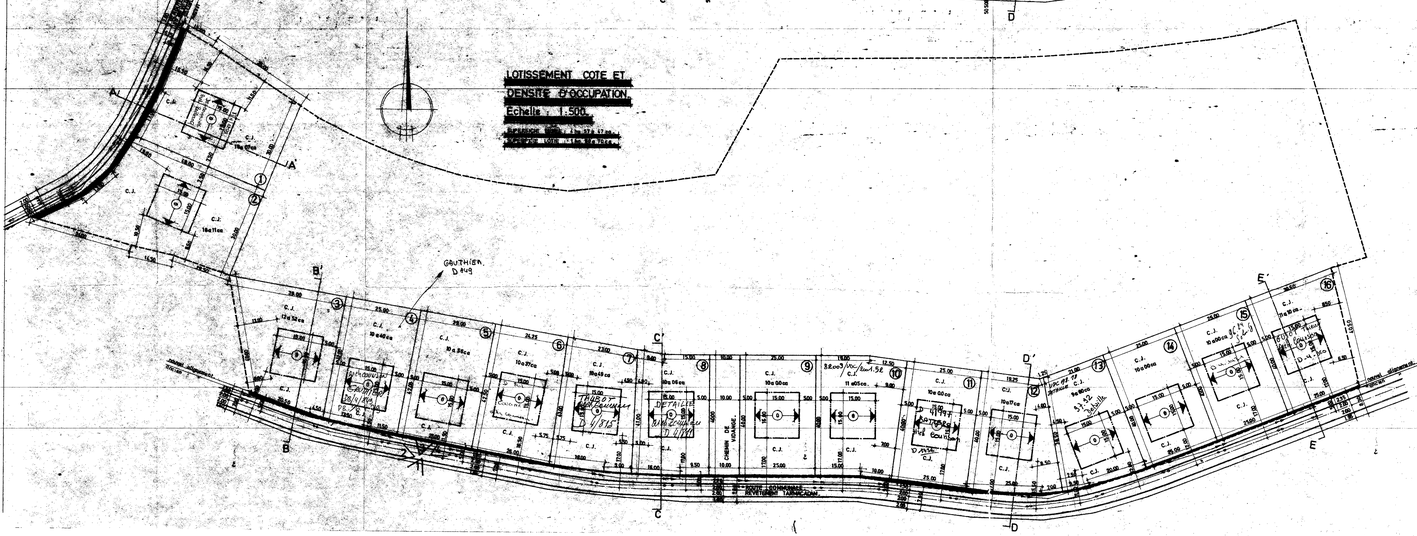

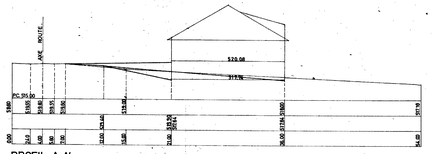

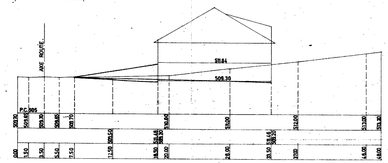

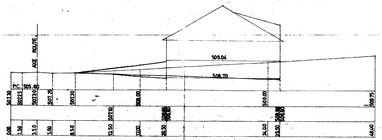

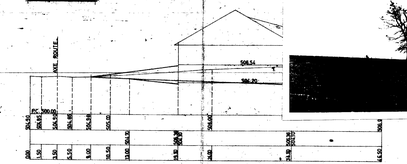

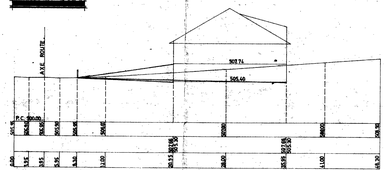

PROFILS EN TRAVERS
Echelle : 1.200

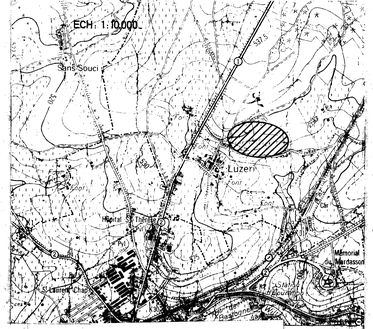

1

2

3

4

P. DISLAIRE
ARCHITECTE inscrit au tableau de l'Ordre de la Province de Luxembourg
30, RUE DE NEUFCHATEAU
BASTOGNE
Tél. 063/21.11

DOSSIER N° 140.

PROPRIÉTÉ DE Mr

A

DRESSÉ PAR L'ARCHITECTE SOUSSIGNÉ A BASTOGNE

LE 20/04/1977.

POUR ACCORD
LE PROPRIÉTAIRE.

RÉSERVÉ A L'ADMINISTRATION COMMUNALE

RÉSERVÉ A L'ADMINISTRATION DE L'URBANISME

PLANS - PROFILS

LOTISSEMENT A RÉALISER

A BASTOGNE.

S= 1.

Nr 50P, 531, 530, 529, 528, 512k, 525, 527d

COMMUNE DE BASTOGNE.

1. DIV. (NOVILLE).

Section 1. N° 50D, 531, 530, 529, 528, 512k, 525, 527d

LEGENDE.

- limite du lotissement.
- limite route hydrocarbonée.
- axe de la route.
- alignement.
- front de bâtisse obligatoire.
- limite extrême des constructions principales.
- limite des parcelles.
- nombre d'étage à construire et direction du faîtage.
- numéro de la parcelle.
- N a 97 ca. — superficie de la parcelle.
- 1 ha 80 a 70 ca — superficie totale du lotissement.
- C.J. — zone de cour et jardin.
- eau existante.
- eau extension.
- électricité existante.
- électricité extension.
- EGOUTS. — fosse septique et puits perdant.
- photos (même prise de vue).
- partie à céder gratuitement à la commune par appel de l'art 96

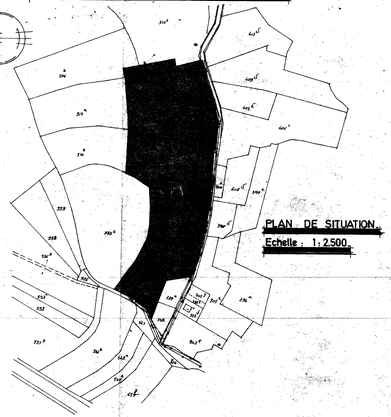

PLAN DE SITUATION.
Echelle : 1:2.500.