

PROVINCE DE LUXEMBOURG

Commune de **SAINTE-ODE**

2e division (**LAVACHERIE**)

Section : C
Lieu-dit : " Hiémont "
Parcelles : 673d, 675a et partie de 635d, 674, 678b et 686c

PLAN DE LOTISSEMENT de la propriété de

Dossier : 8/35/La-64

Pour accord,
le propriétaire,
Th. Jacquemin

Th. Jacquemin

Levé et dressé le 14-10-1994.

Dominique PAJOT
Géomètre-Expert Immobilier
2 rue Tamarre
6880 BERTRIX

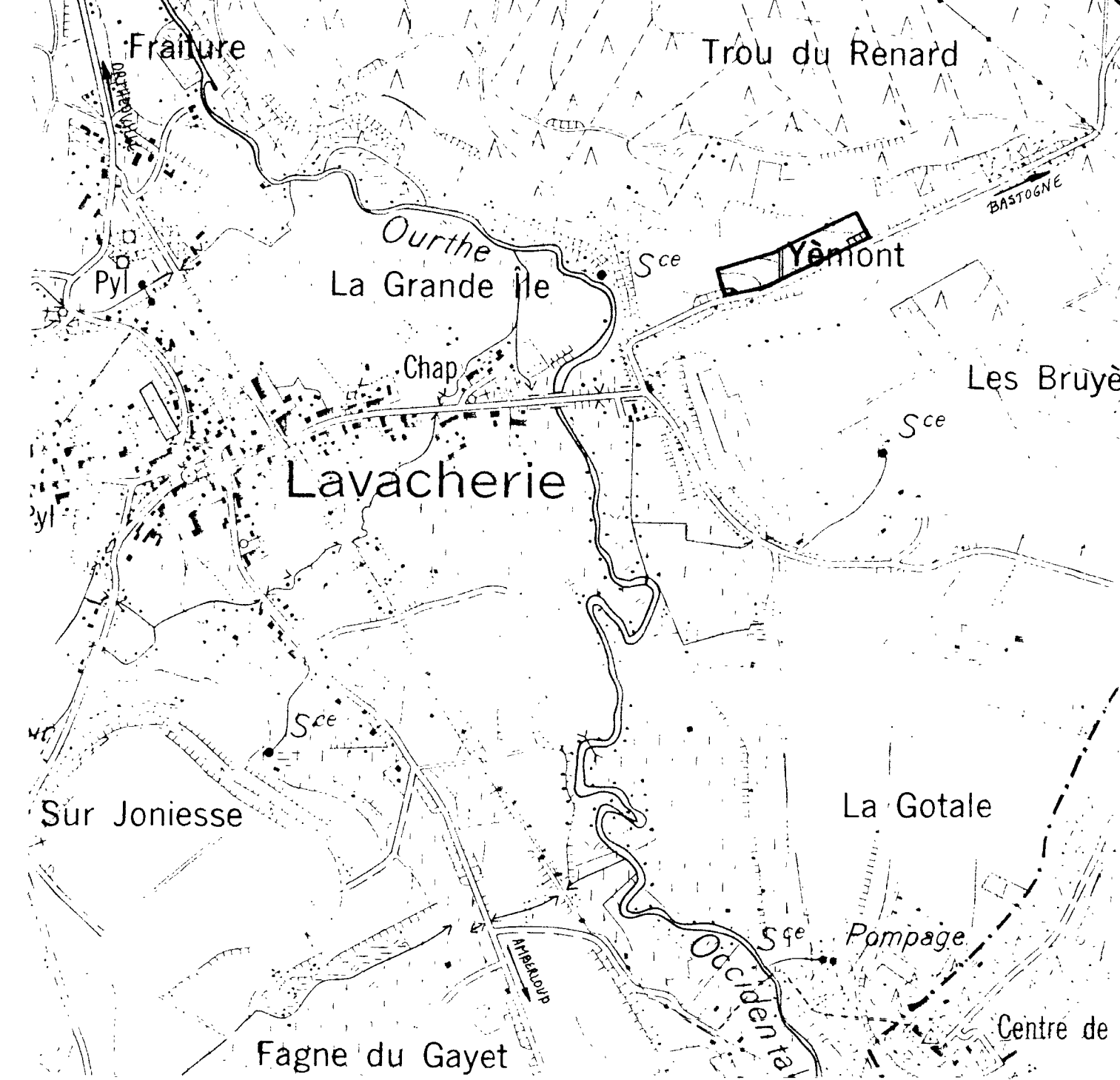


Signes conventionnels

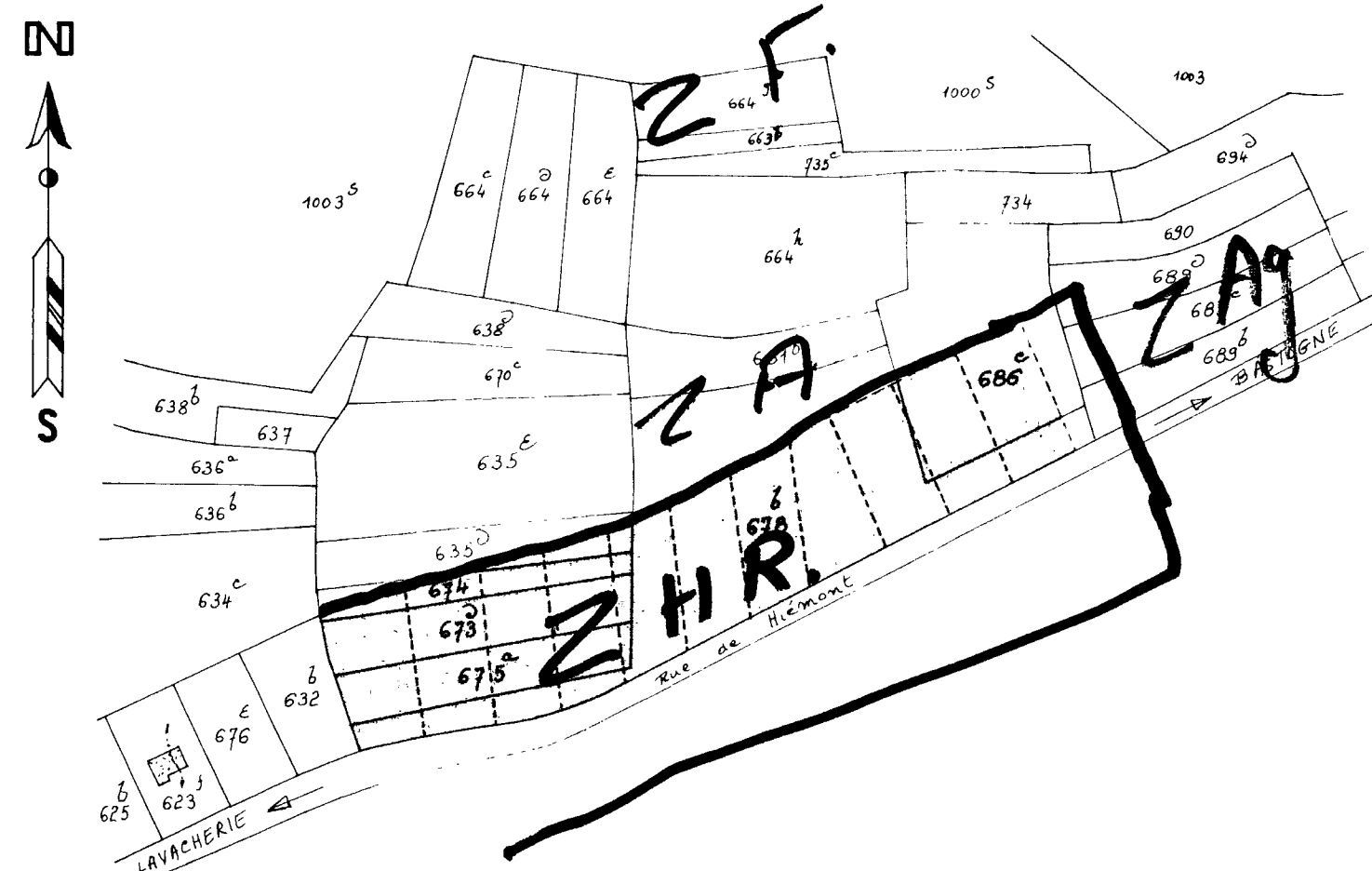
- Limite du lotissement
- - - Alignement
- Axe de la voirie
- Limite des parcelles
- - - Limite extrême des constructions
- ▬ Front de bâtisse obligatoire
- Limite de zone
- △ Bâtiments construits (+ nombre d'étage)
(+ direction du faitage)
- 1 à 11 Numéro de la parcelle
- 01ha.43a.46ca. Superficie totale du lotissement
- 14a.75ca. Superficie de la parcelle lotie
- CJ Zone de cour et jardin
- CF Zone d'avant-cour fermée
- CO Zone d'avant-cour ouverte
- ▨ Zone de bâtisse (+ direction du faitage)
- Zone à incorporer à la voirie
- Eau existante
- Electricité existante
- Egouts existants
- Eau extension
- Electricité extension
- Egouts extension
- * Pylône électrique
- Taque
- Haie à planter
- Prise de vue (photo)
- Borne existante

Plans de situation

Echelle : 1/10.000



Echelle : 1/2.500

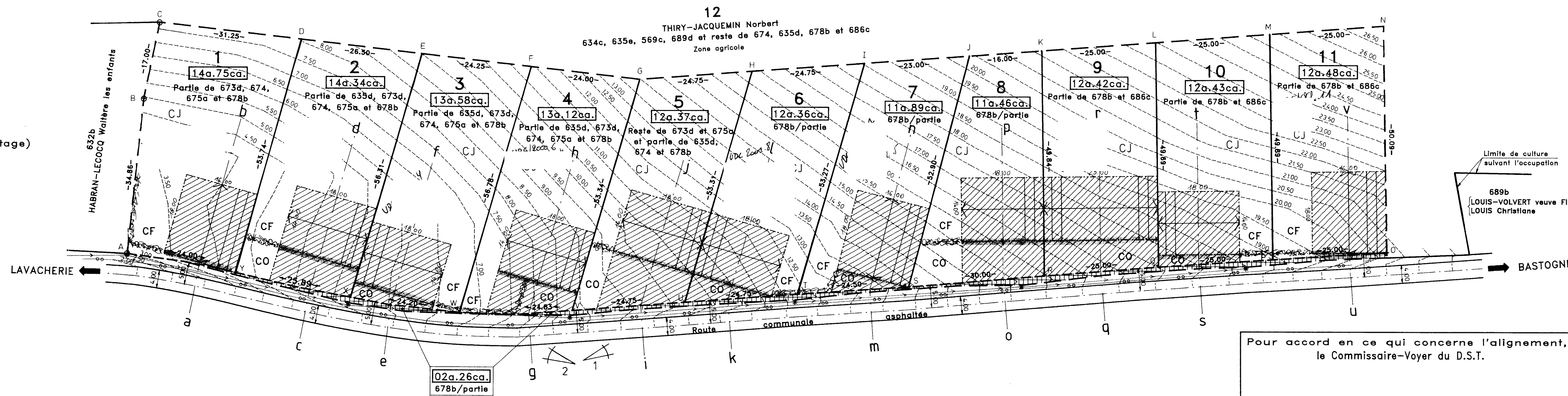


Coordonnées locales		
Points	X	Y
A	204.944	359.422
B	239.767	357.813
C	256.583	355.313
D	254.835	324.112
E	253.353	297.653
F	251.997	273.441
G	250.655	249.479
H	253.982	224.954
I	257.309	200.428
J	260.400	177.637
K	262.551	161.782
L	265.911	137.014
M	269.272	112.240
N	272.632	87.467
O	222.679	83.798
P	219.515	108.600
Q	216.351	133.396
R	212.840	158.153
S	208.490	187.836
T	205.339	212.132
U	201.975	236.652
V	198.610	261.173
W	196.601	285.888
X	198.413	309.998
Y	202.330	335.581

PLAN DE LEVER

Courbes de niveau + équipements de la voirie

Echelle : 1/500



Pour accord en ce qui concerne l'alignement,
le Commissaire-Voyer du D.S.T.

Jean BODART

PROFIL TYPE DES CONSTRUCTIONS

Echelle : 1/200

33° < α < 38°	3.70 < H1 < 4.70	4.70 < H1 < 5.50	5.50 < H1 < 6.30	T.N. : terrain naturel
Zone à remblayer obligatoirement	Zone à déblayer obligatoirement	Zone à remblayer éventuellement	Zone à déblayer éventuellement	

