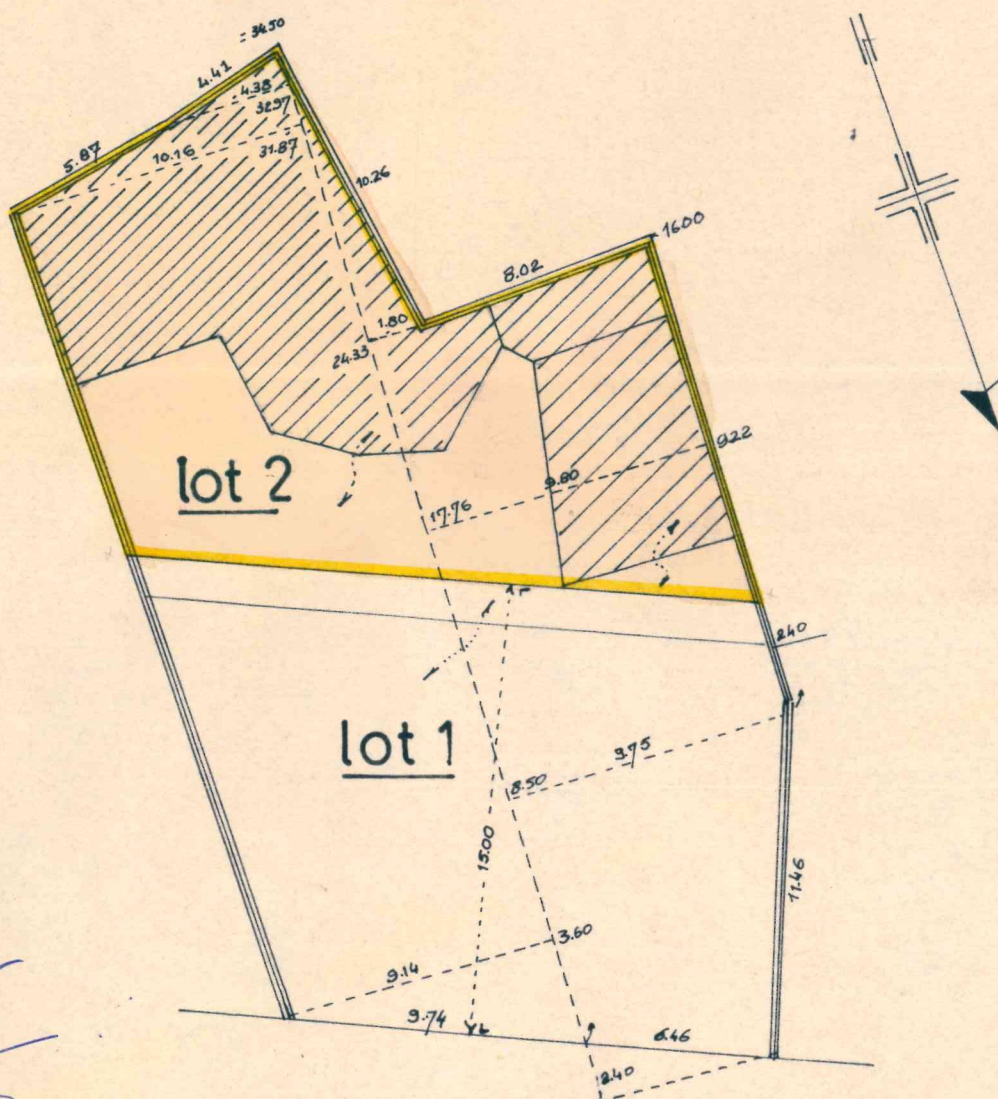


WYNCKE Marc
METKUNDIG SCHATTER O.G.
R. de Hamptinelaan 27
MARIAKERKE - Tel. 26.46.63

GENT 9 afd.

Sectie I: 826k - 827s(ex)

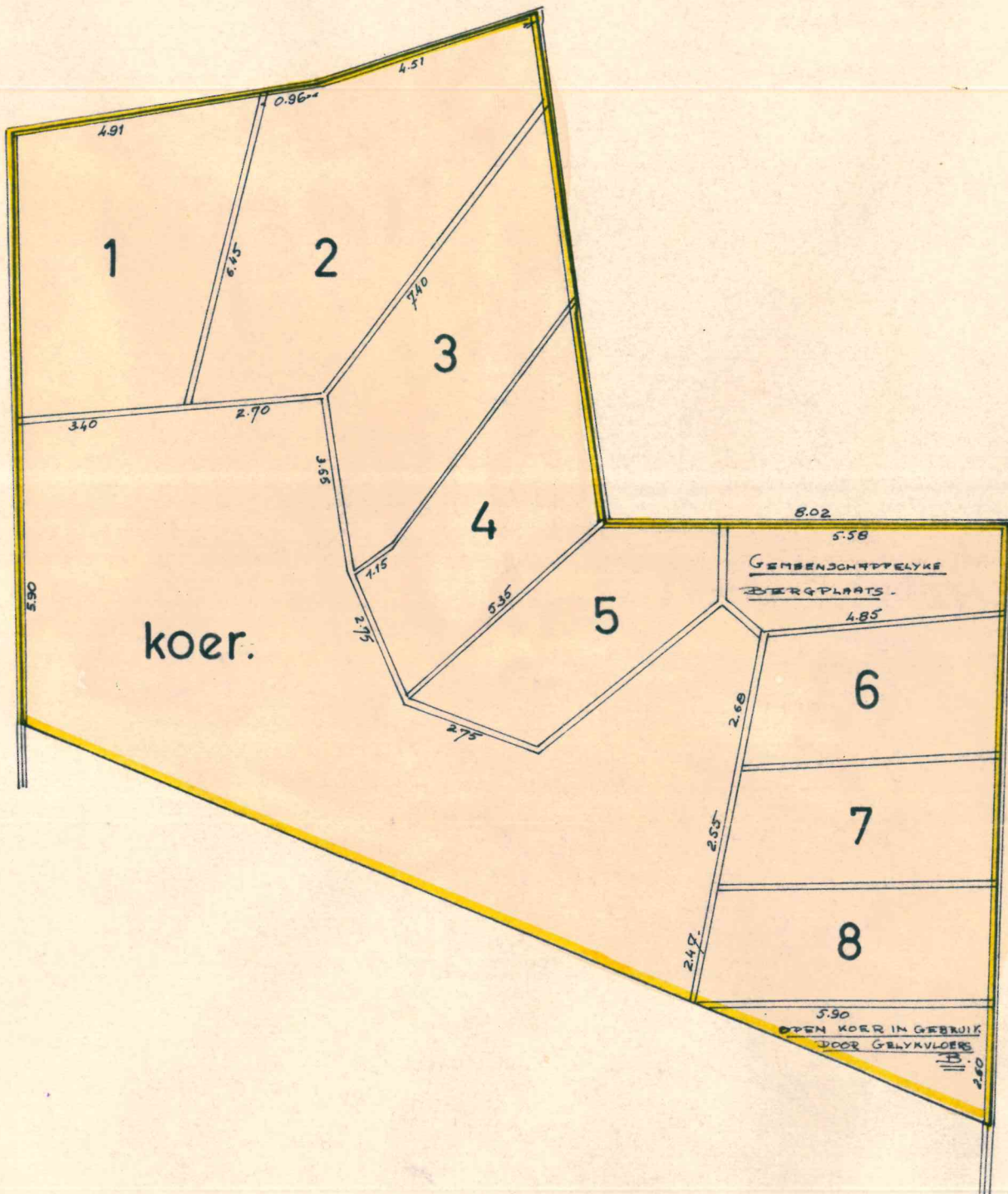
metingsplan.



eedverbondkaart achter 26

schaal: 1/250

auto bergplaatsen



Ik, ondergetekende, VYNCKE Marc, Meetkundig-Schatter van Onroerende Goederen beëdigd bij de Rechtbank van Eerste Aanleg zetelend te Gent, en wondende te Mariakerke, R.de Hempinnelaan 27.

Verklaar overgegaan te zijn tot opmeten van een stuk grond met eropstaande autobergplaatsen, gelegen te Gent Eedverbondkaai achter 26, gekend ten kadaster sectie I deel van 826k en 827s.

Dit alles betreft het lot 2 van bijgaand metingsplan (PLAN 1), beginnend op een evenwijdige aan de Eedverbondkaai op 15 m gelegen van de gevel, zijnde de projectie van de hangende terrassen van het hoofdgebouw.

Op dit lot 2 bevinden zich 8 autobergplaatsen, 1 gemeenschappelijke fietsenbergplaats en een deel open koer in gebruik door het gelijkvloers B, dit alles zoals aangeduid op PLAN 2.

De gemene aandelen van iedere autobergplaats : 125/1000.

Grootte volgens meting : 2a 57ca 18

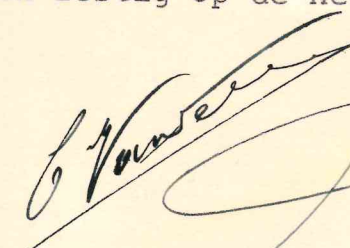

TWEEHONDERD ZEVEN EN VIJFTIG m2 18 dm2

Grootte overeenstemmend met afbeelding, aanduidingen op bijgaande plannen 1 en 2 en afgebeeld in gele kleur.


Mariakerke 29 juni 1965
Naar waarheid opgemaakt
De Meetkundig-Schatter O.G.


VYNCKE Marc
MEETKUNDIG SCHATTER O.G.
R. de Hempinnelaan 27
MARIAKERKE - Tel. 26.46.03

Getekend "ne varietur" door partijen en Wij, Notaris ALBERT VANMAELE te Sint Amandsberg, om gehecht te blijven aan een basisakte verleden vóór Ons Ambt, ten jare negentienhonderd vijf en zestig op de negende december.



Not.

Geregistreerd te GENT 5
De 14 december 1965 vijf-
Boek OA Blad 50 Vakk Rol drie Verz achtig
Ontvangen : honderd frank gun
Fr. 100

De Ontvanger

ROUSSEAU