

**Aanvraag voor
STEDENBOUWKUNDIG ATTEST**

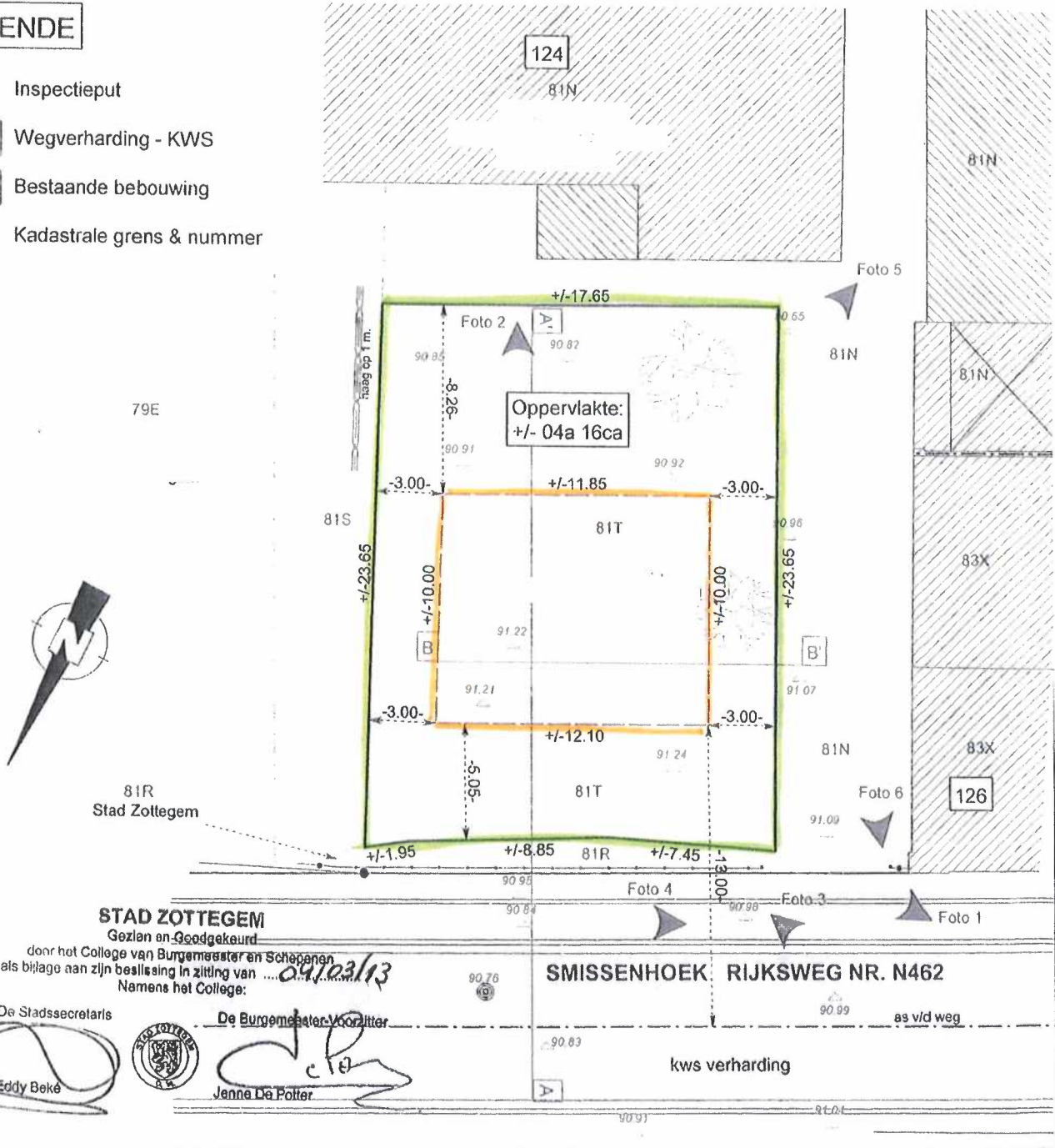
Perceelnr. : 81T
Oppervlakte : +/- 04a 16ca

LEGENDE



-  Inspectieput
-  Wegverharding - KWS
-  Bestaande bebouwing
- 100A Kadastrale grens & nummer

Stedenbouwkundige voorschriften voor het oprichten van een open bebouwing

- * Het betreft het oprichten van een gezinswoning.
- * Maximale bouwdiepte zoals aangeduid op het plan.
- * Zijdellingse bouwrijze stroken min. 3m.
- * Maximale kroonlijsthoogte 6.50m.
- * De niet bebouwbare delen van het perceel worden ingericht als tuin.
- * Huidige occupatie is tuin.



STAD ZOTTEGEM
Gezien en Goedgekeurd
door het College van Burgemeester en Schepenen
als bijlage aan zijn beslissing in zitting van ... 09/03/13
Namens het College:

De Stadssecretaris:  Eddy Beke
De Burgemeester/Voorzitter:  Janna De Potter

SMISSENHOEK RIJKSWEG NR. N462

kws verharding

Smissenhoek is een uitgeruste weg met waterleiding, riolering, elektriciteit en kabeltelevisie.

Schaal 1/500

Alle maten en oppervlakten zijn bij benadering gegeven.
Dit plan niet hechten aan een notariële verkoopakte of ernaar verwijzen als metingsplan.
Een latere meting en afpaling zal de juiste oppervlakte van de loten bepalen.

Opgemaakt door VIATOR bvba
De Sutter Jan - landmeter
beëdigd voor de rechtbank van Oudenaarde
nr. Tableau v/d Landmeters LAN 040658
Romeins Plein 13
9620 Zottegem