

# DC à la carte



---

*Avenue Des Bécasses 8, 1950 Kraainem*  
*22002C0048/00Z009*

---

Lieu  
Environs  
Cadastre  
Plan régional  
Eau  
Nature  
Droit de préemption  
Patrimoine immobilier protégé  
Inventaires établis  
Inventaires scientifiques  
Unesco patrimoine mondial  
Cartes historiques  
Habiter

Dossier: 24-01-6543/001

---

*Lieu*

---



Dossier: 24-01-6543/001

Environs

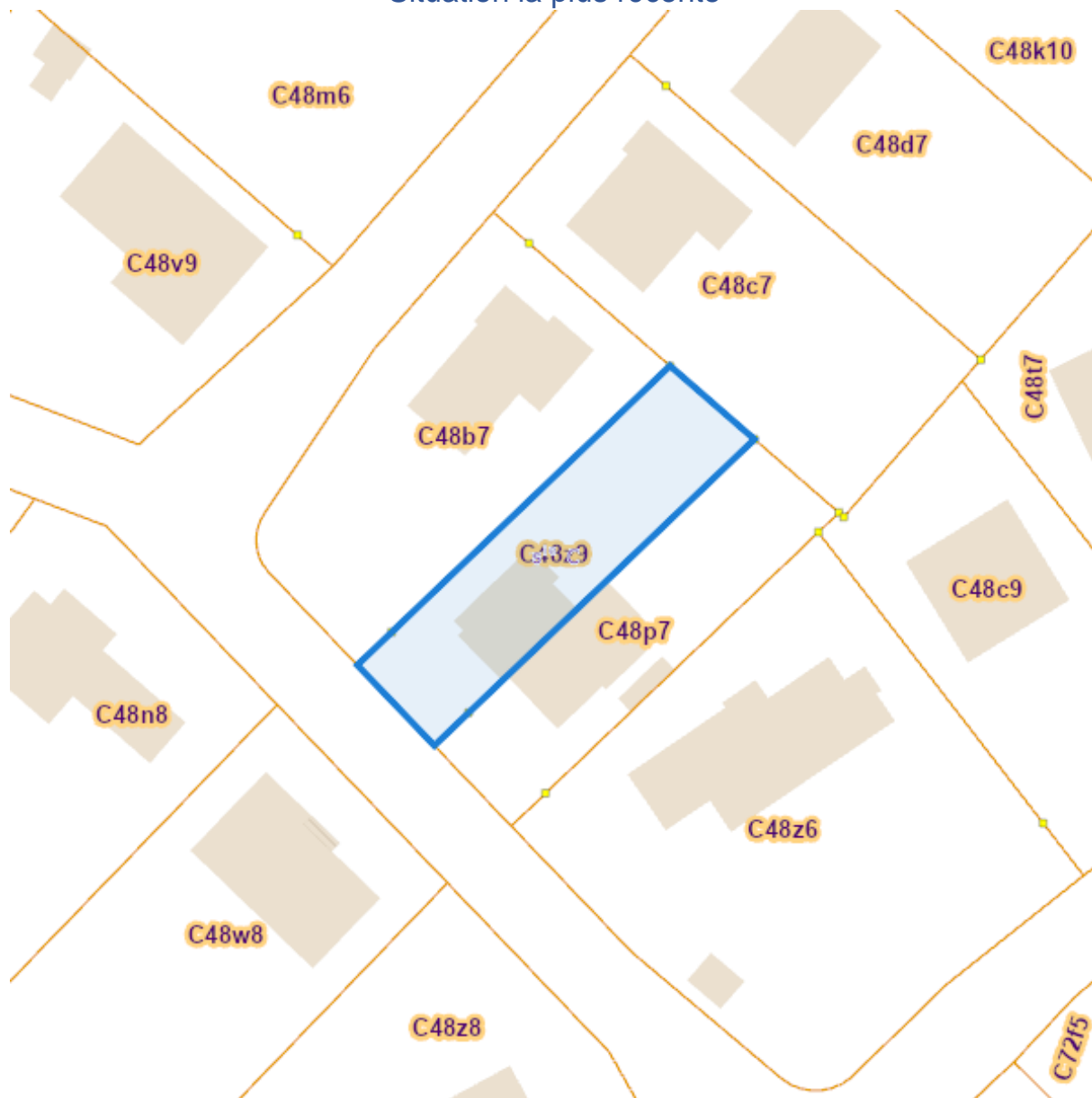


---

Cadastre

---

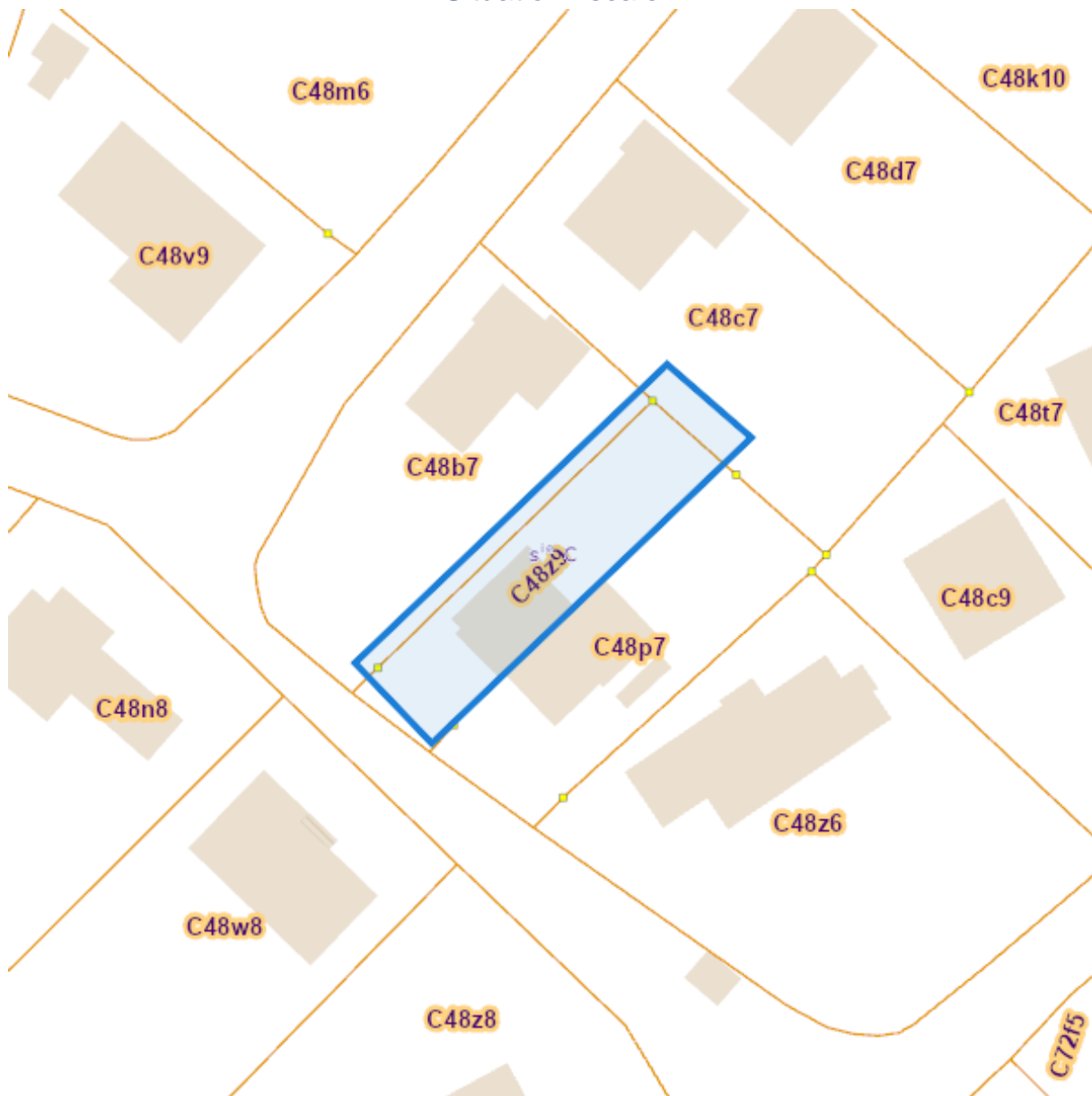
Situation la plus récente



[eservices.minfin.fgov.be](http://eservices.minfin.fgov.be)

Dossier: 24-01-6543/001

### Situation fiscale



[eservices.minfin.fgov.be](http://eservices.minfin.fgov.be)

---

*Plan régional*

---



[www.geopunt.be](http://www.geopunt.be)

Légende du plan régional

Dossier: 24-01-6543/001

Document: DC à la carte - VLAFLRA - DC  
Cartes: 29/02/2024 - scu00613b7978kx2btg3f8rypnw03e9zkpij2apz

## Eau

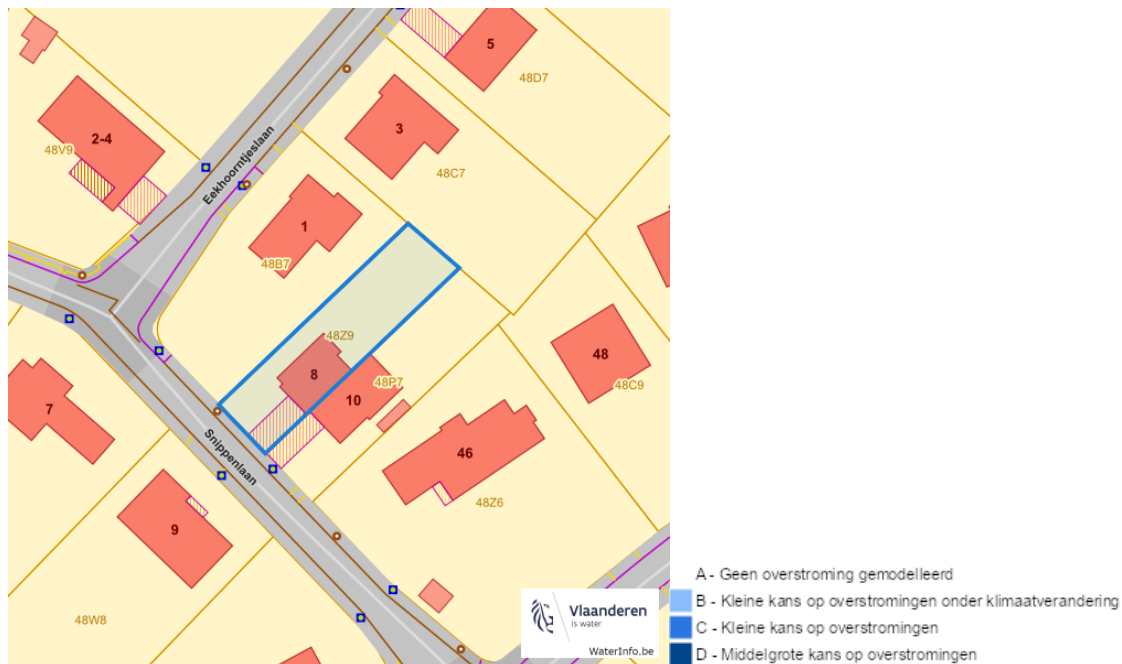
## Zones inondables pluvial (par de fortes pluies)



## Zones inondables fluvial (des cours d'eau)



### Zones inondables de la mer



### Zones de signalisation

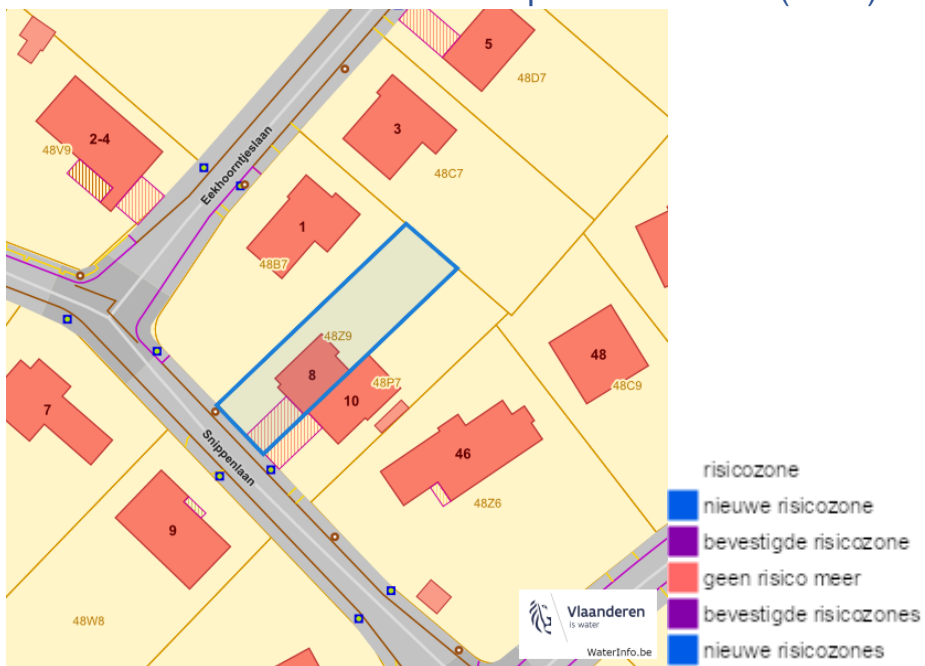




Zones récemment inondées (2017)

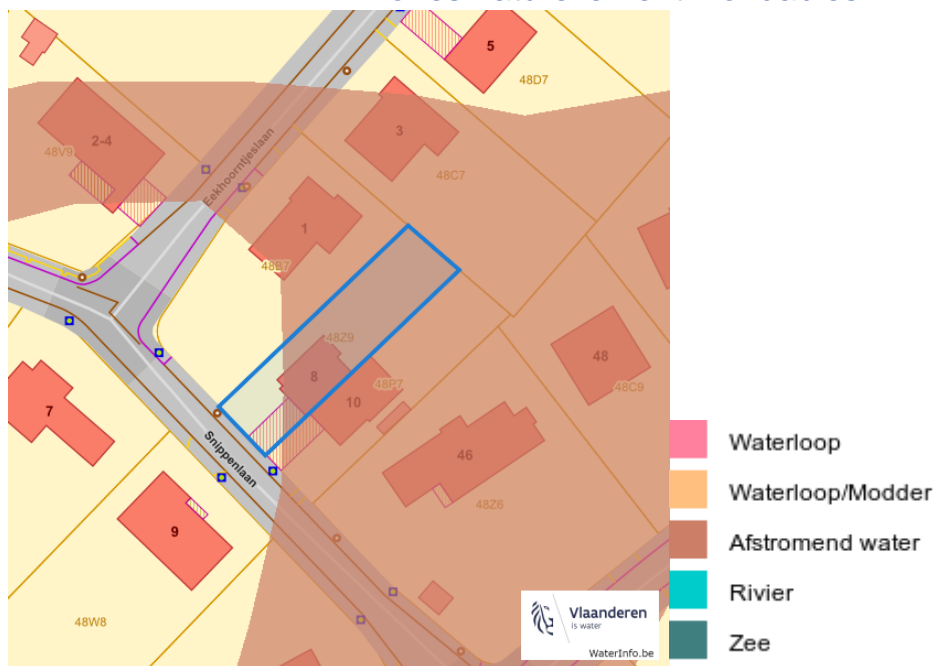


Zones à risque d'inondation (2017)



Avenue Des Bécasses 8, 1950 Kraainem

## Zones naturellement inondables

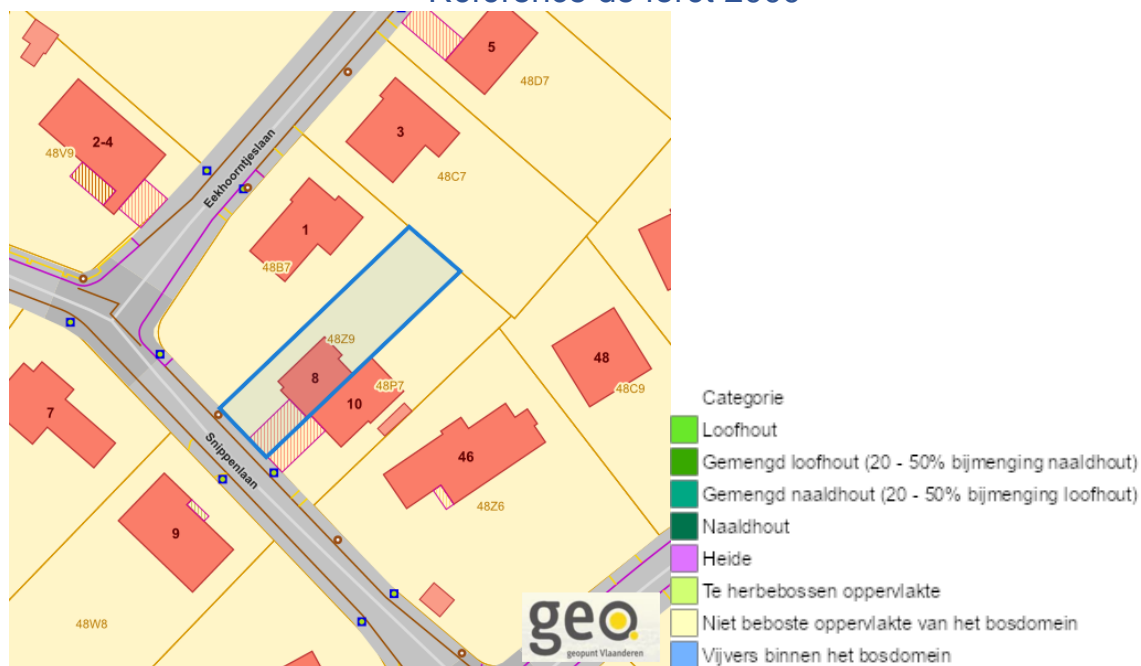


Dossier: 24-01-6543/001

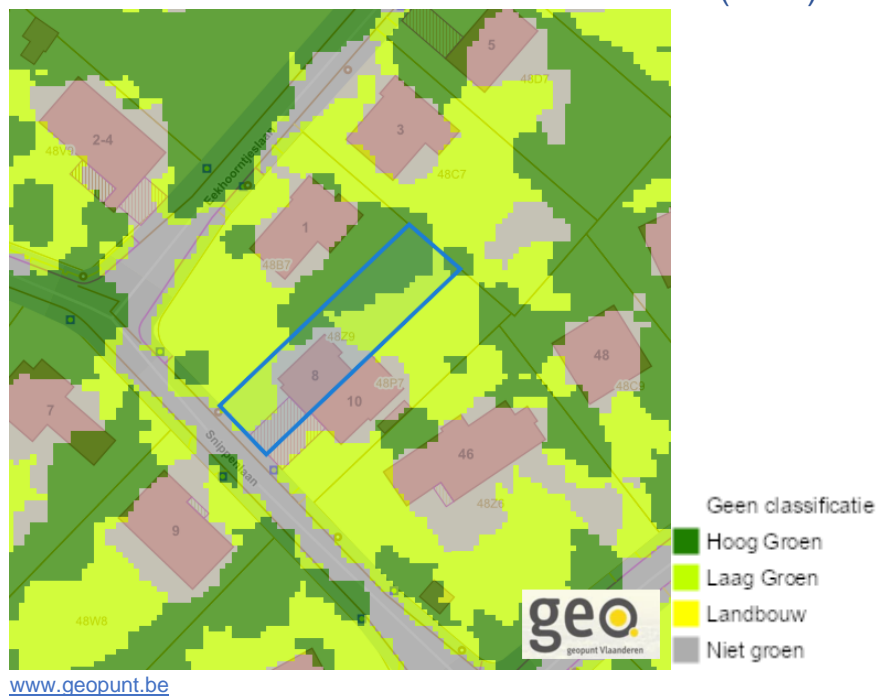
Document: DC à la carte - VLA Fra - DC  
Cartes: 29/02/2024 - scu00613b7978kx2btg3f8rypnw03e9zkipj2apz

## Nature

## Référence de forêt 2000

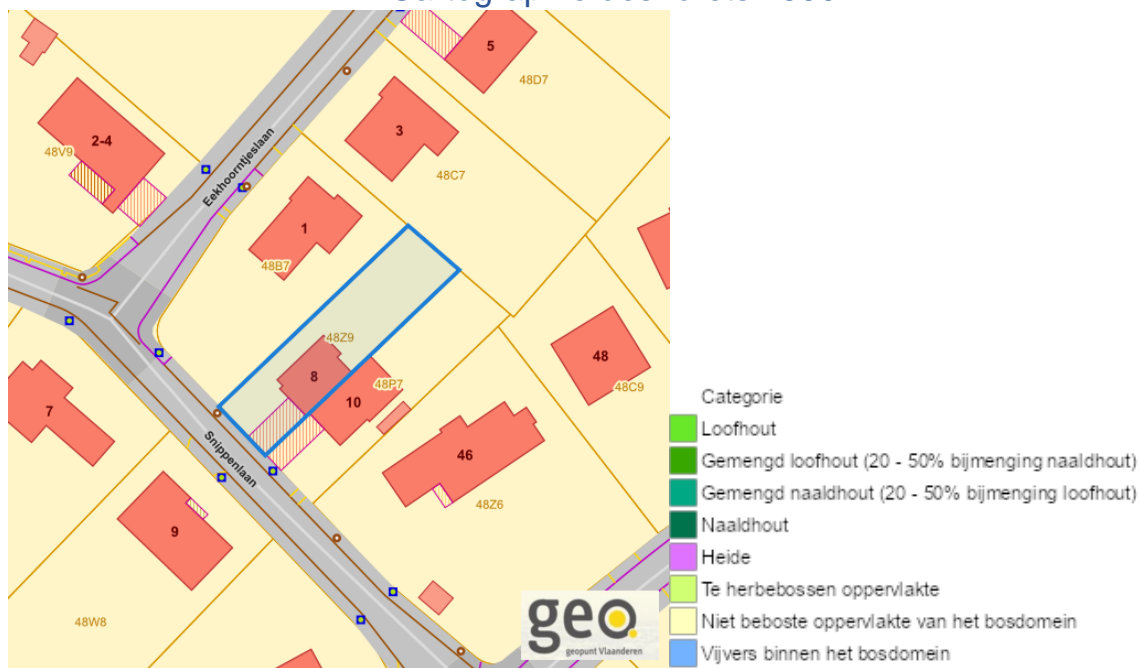


## Carte verte Flandre (2021)



Avenue Des Bécasses 8, 1950 Kraainem

## Cartographie des forêts 1990

[www.geopunt.be](http://www.geopunt.be)

## Forêts digitale 2021

[www.geopunt.be](http://www.geopunt.be)

Dossier: 24-01-6543/001

Avenue Des Bécasses 8, 1950 Kraainem

## Forêts digitale 2018



## Forêts digitale 2015



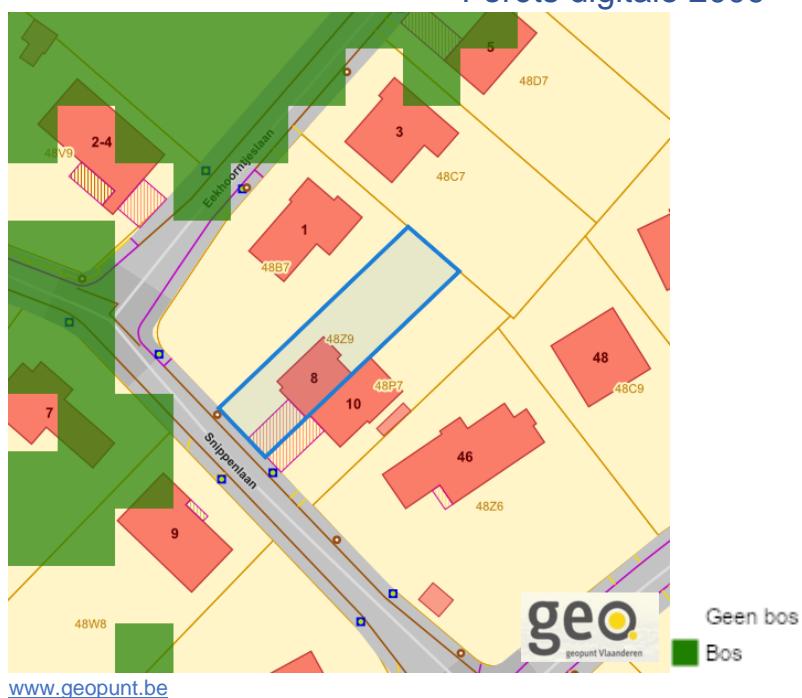
Dossier: 24-01-6543/001

Avenue Des Bécasses 8, 1950 Kraainem

## Forêts digitale 2012



## Forêts digitale 2009

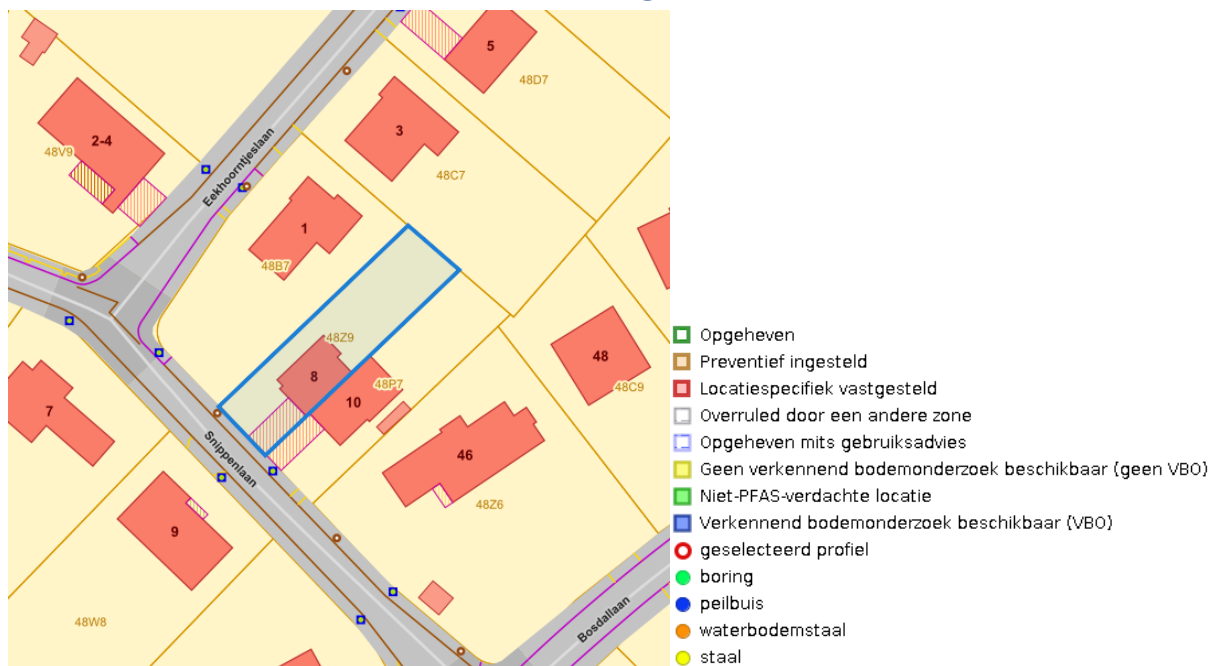


Dossier: 24-01-6543/001

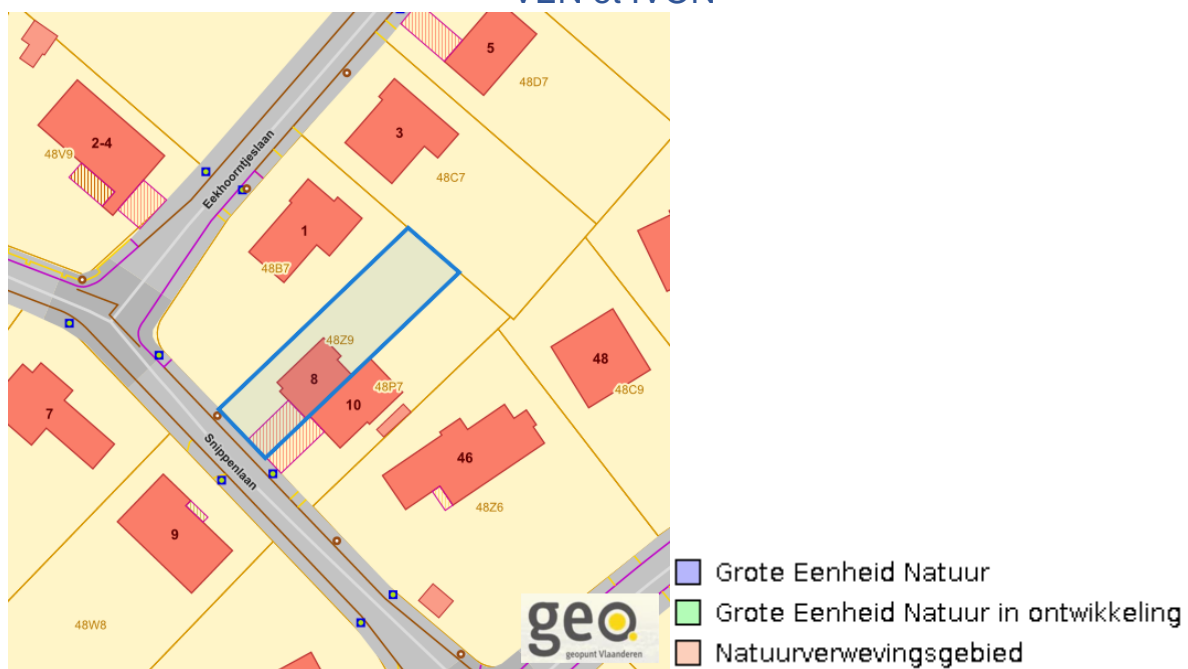
Document: DC à la carte - VLAFRA - DC  
Cartes: 29/02/2024 - scuoo613b7978kx2btg3f8rypnw03e9zkipj2apz

Avenue Des Bécasses 8, 1950 Kraainem

## PFAS



## VEN et IVON


[www.geopunt.be](http://www.geopunt.be)

Dossier: 24-01-6543/001

Document: DC à la carte - VLAFLRA - DC  
 Cartes: 29/02/2024 - scuoo613b7978kx2btg3f8rypnw03e9zkipj2apz

## Terrains de chasse



[www.geopunt.be](http://www.geopunt.be)

## Plans de gestion de la nature

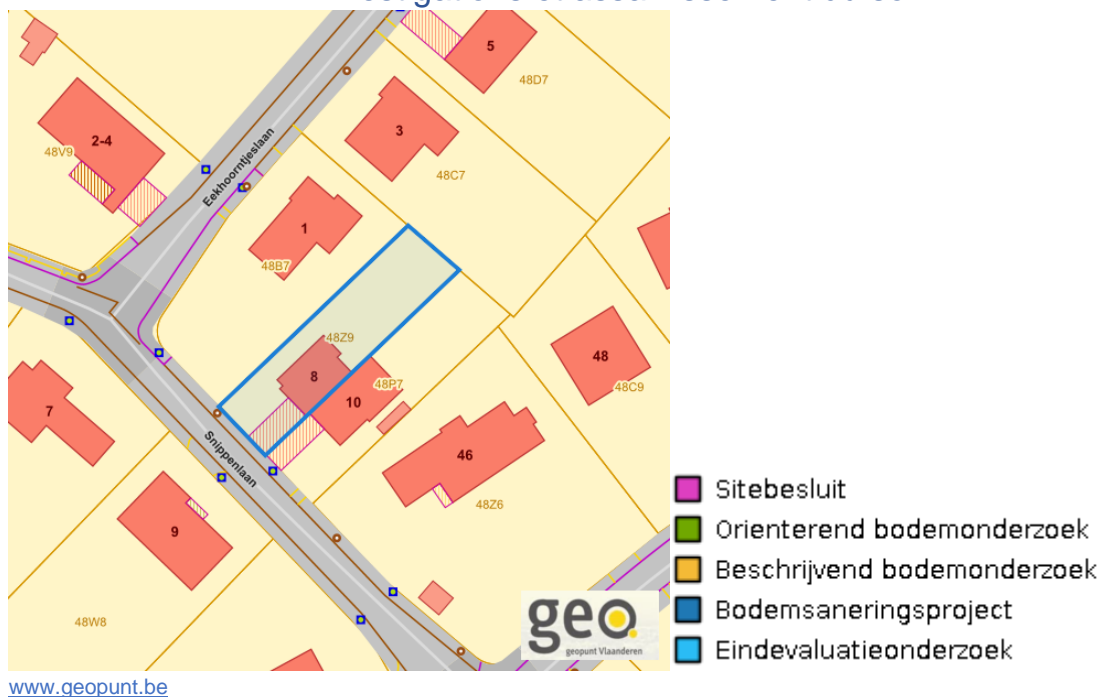


[www.geopunt.be](http://www.geopunt.be)



Avenue Des Bécasses 8, 1950 Kraainem

## Investigations et assainissement du sol



Dossier: 24-01-6543/001

---

*Droit de préemption*

---

Droit de préemption Flamand



[www.geopunt.be](http://www.geopunt.be)

Droit de préemption délimitations



[www.geopunt.be](http://www.geopunt.be)

Dossier: 24-01-6543/001

---

*Détail droit de préemption*

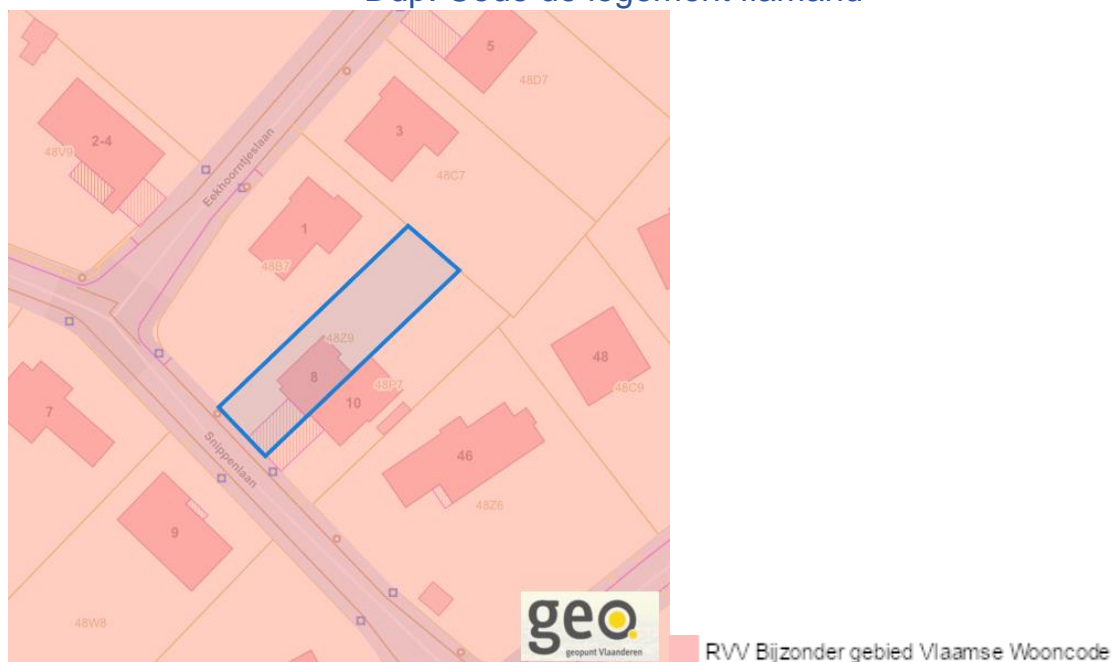

---

Détail droit de préemption page 1

## Ddp: Aménagement de l'espace



## Ddp: Code de logement flamand



Dossier: 24-01-6543/001

Avenue Des Bécasses 8, 1950 Kraainem

Détail droit de préemption page 2

### Ddp: Lotissement échange



### Ddp: Zones portuaire



Dossier: 24-01-6543/001

Avenue Des Bécasses 8, 1950 Kraainem

Détail droit de préemption page 3

### Ddp: de Vlaamse waterweg



### Ddp: Projets Complexes



Dossier: 24-01-6543/001

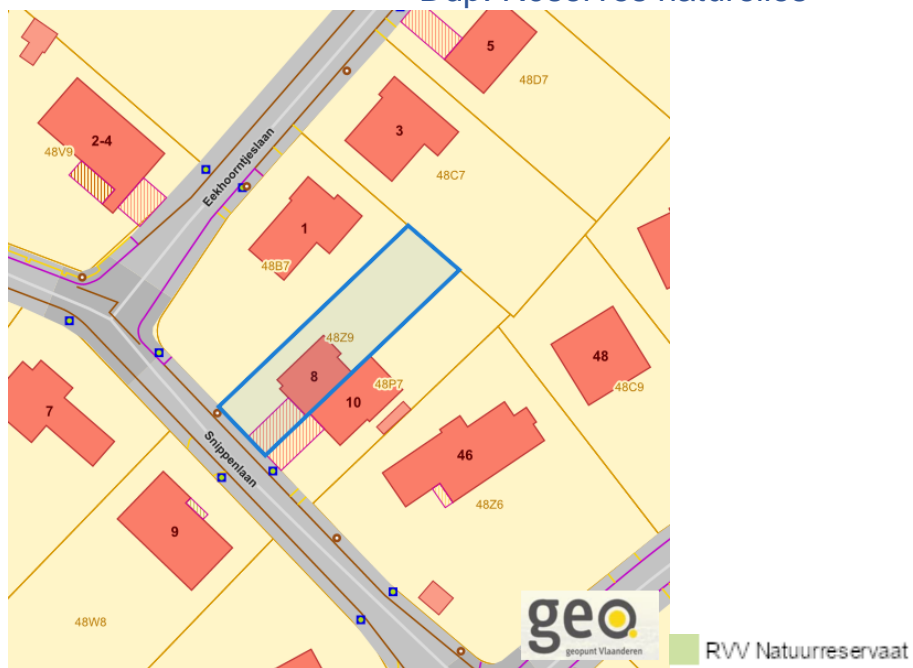
Avenue Des Bécasses 8, 1950 Kraainem

Détail droit de préemption page 4

### Ddp: Zones côtières ou inondables



### Ddp: Réserves naturelles



Dossier: 24-01-6543/001

Avenue Des Bécasses 8, 1950 Kraainem

Détail droit de préemption page 5

### Ddp: Plan d'aménagement du territoire et mémorandum d'aménagement



[www.geopunt.be](http://www.geopunt.be)

### Ddp: Projects de développement de la nature



[www.geopunt.be](http://www.geopunt.be)

Dossier: 24-01-6543/001

Avenue Des Bécasses 8, 1950 Kraainem

Détail droit de préemption page 6

### Ddp: Réseau écologique Flamand



### Ddp: Zones de protection spéciale de la nature



Dossier: 24-01-6543/001



---

*Patrimoine immobilier protégé*

---



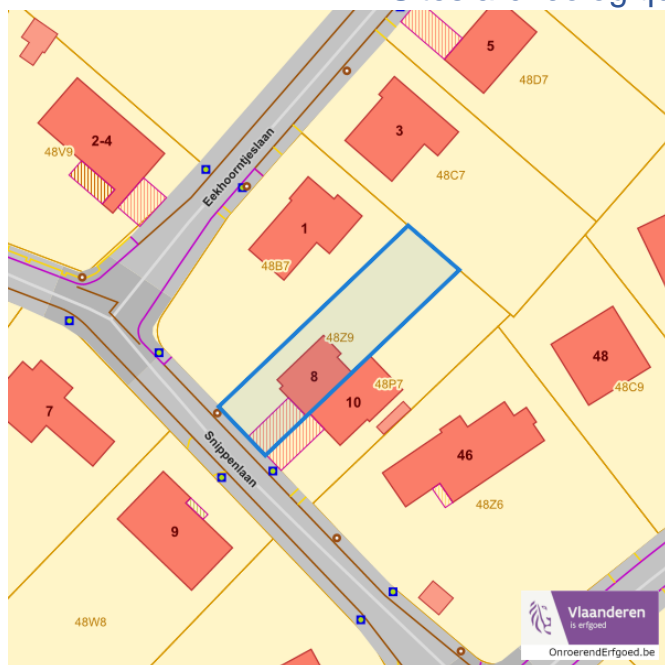
---


*Détail patrimoine immobilier protégé*


---

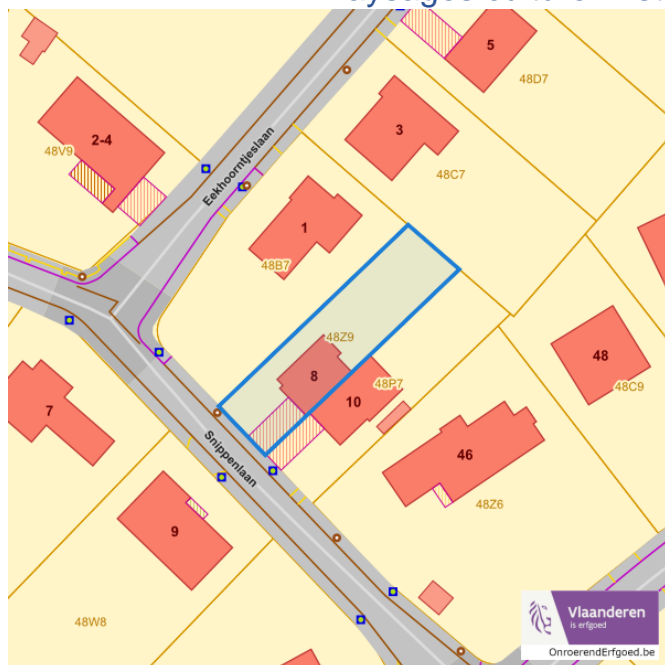
Détail patrimoine immobilier protégé page 1

## Sites archéologique protégés



 Beschermd archeologische site

## Paysages culturel-historique protégés



 Beschermd landschap

Dossier: 24-01-6543/001

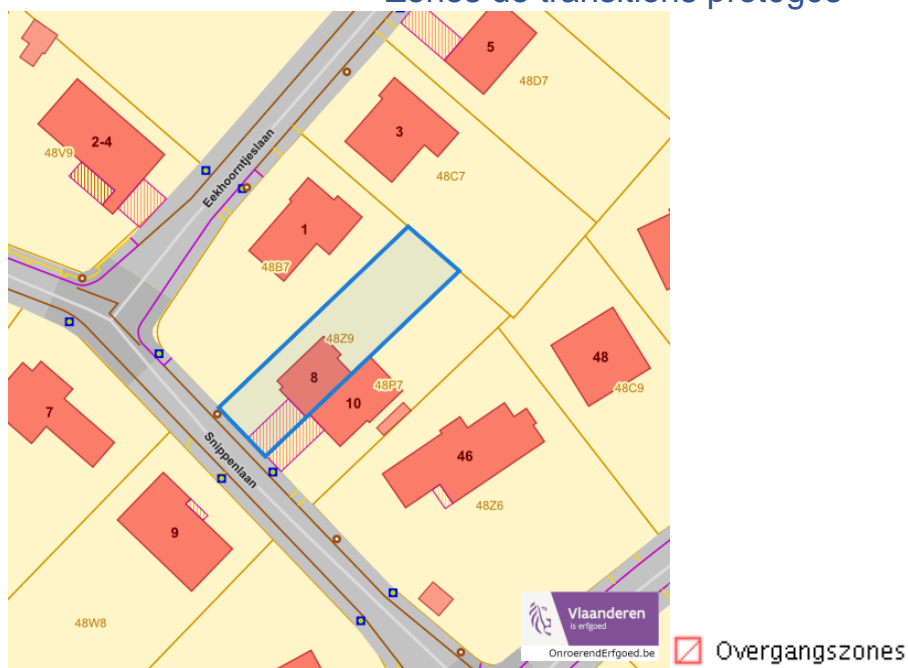
Avenue Des Bécasses 8, 1950 Kraainem

Détail patrimoine immobilier protégé page 2

### Monuments protégés



### Zones de transitions protégés

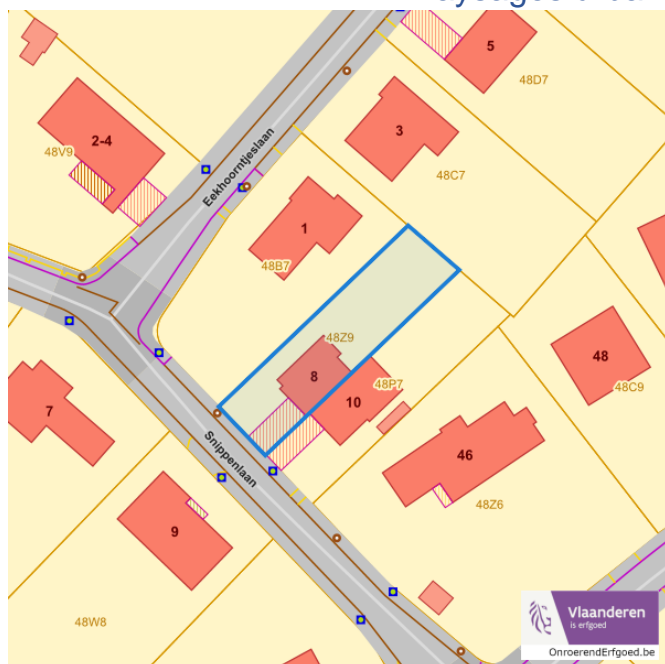


Dossier: 24-01-6543/001

Avenue Des Bécasses 8, 1950 Kraainem

Détail patrimoine immobilier protégé page 3

### Paysages urbain protégés



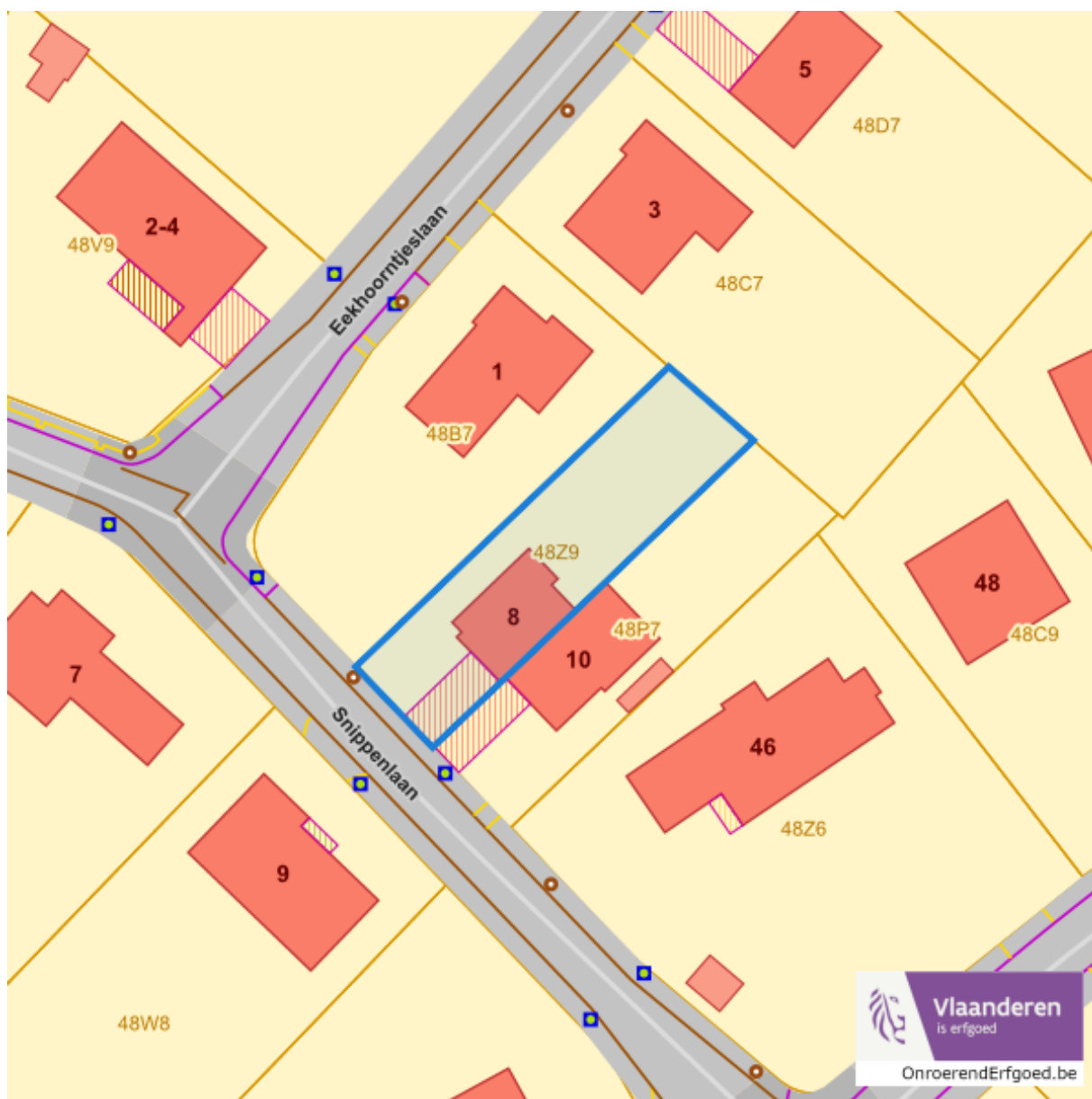
■ Beschermd stads- en dorpsgezicht

Dossier: 24-01-6543/001

---

*Inventaires établis*

---



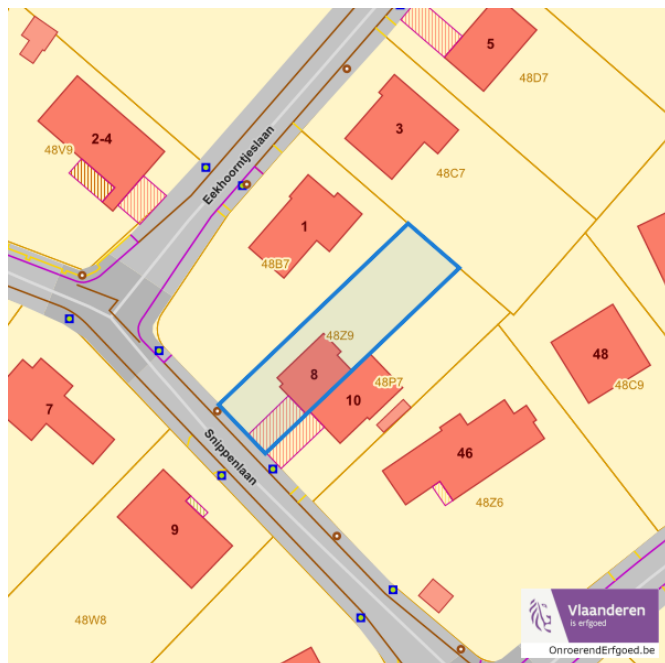
---

*Détail inventaires établis*


---

Détail inventaires établis page 1

## Inventaires établis: Zones archéologiques


 Vastgestelde afgebakende archeologische zone

## Inventaires établis: Patrimoine architectural

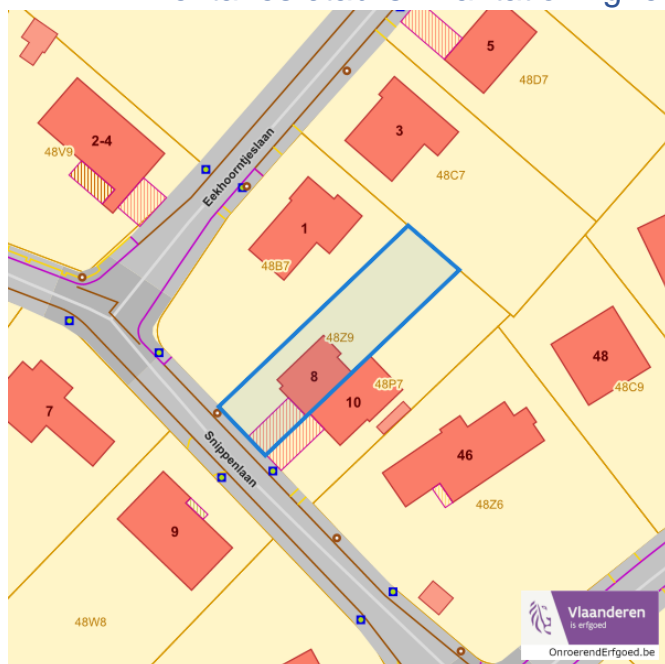

 Item uit de vastgestelde inventaris bouwkundig erfgoed

Dossier: 24-01-6543/001

Avenue Des Bécasses 8, 1950 Kraainem

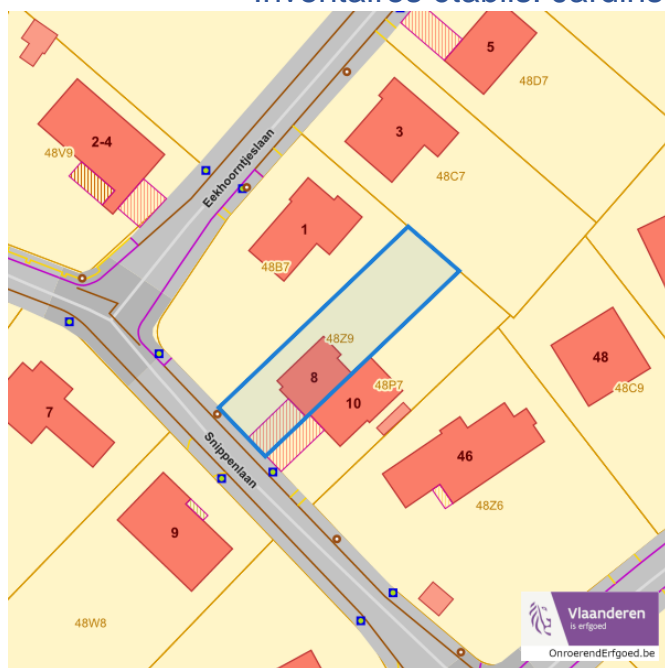
Détail inventaires établis page 2

### Inventaires établis: Plantation ligneuse avec valeur patrimoniale



Vastgestelde inventaris houtig erfgoed

### Inventaires établis: Jardins et parcs historiques



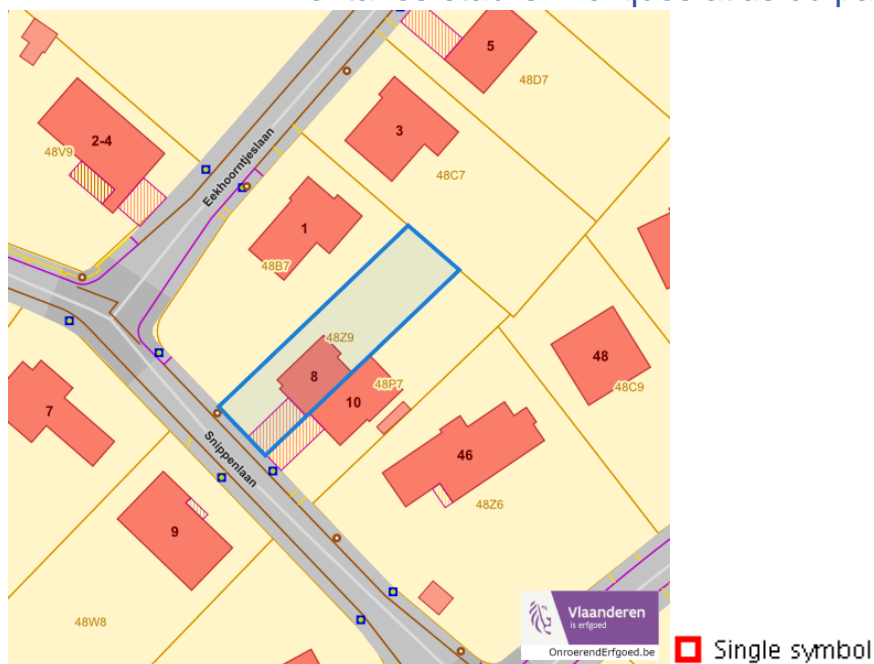
Vastgestelde inventaris park en tuin

Dossier: 24-01-6543/001

Avenue Des Bécasses 8, 1950 Kraainem

Détail inventaires établis page 3

### Inventaires établis: Reliques atlas du paysage



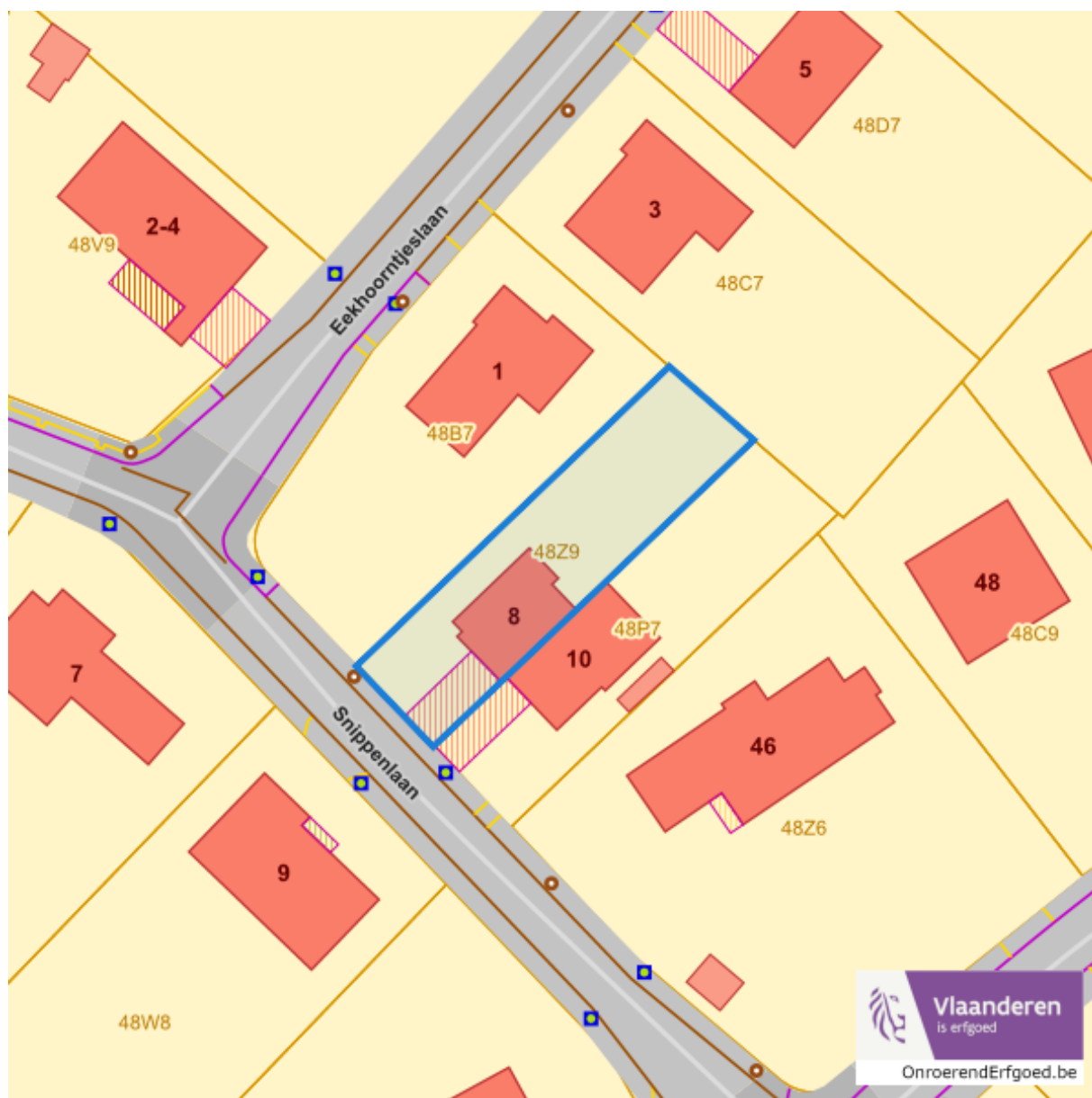
Dossier: 24-01-6543/001



---

*Inventaires scientifiques*

---



---

*Détail inventaires scientifiques*


---

Détail inventaires scientifiques page 1

## Eléments architecturaux



## Ensembles archéologiques



Dossier: 24-01-6543/001

Avenue Des Bécasses 8, 1950 Kraainem

Détail inventaires scientifiques page 2

### Éléments du paysage



### Ensembles du paysage

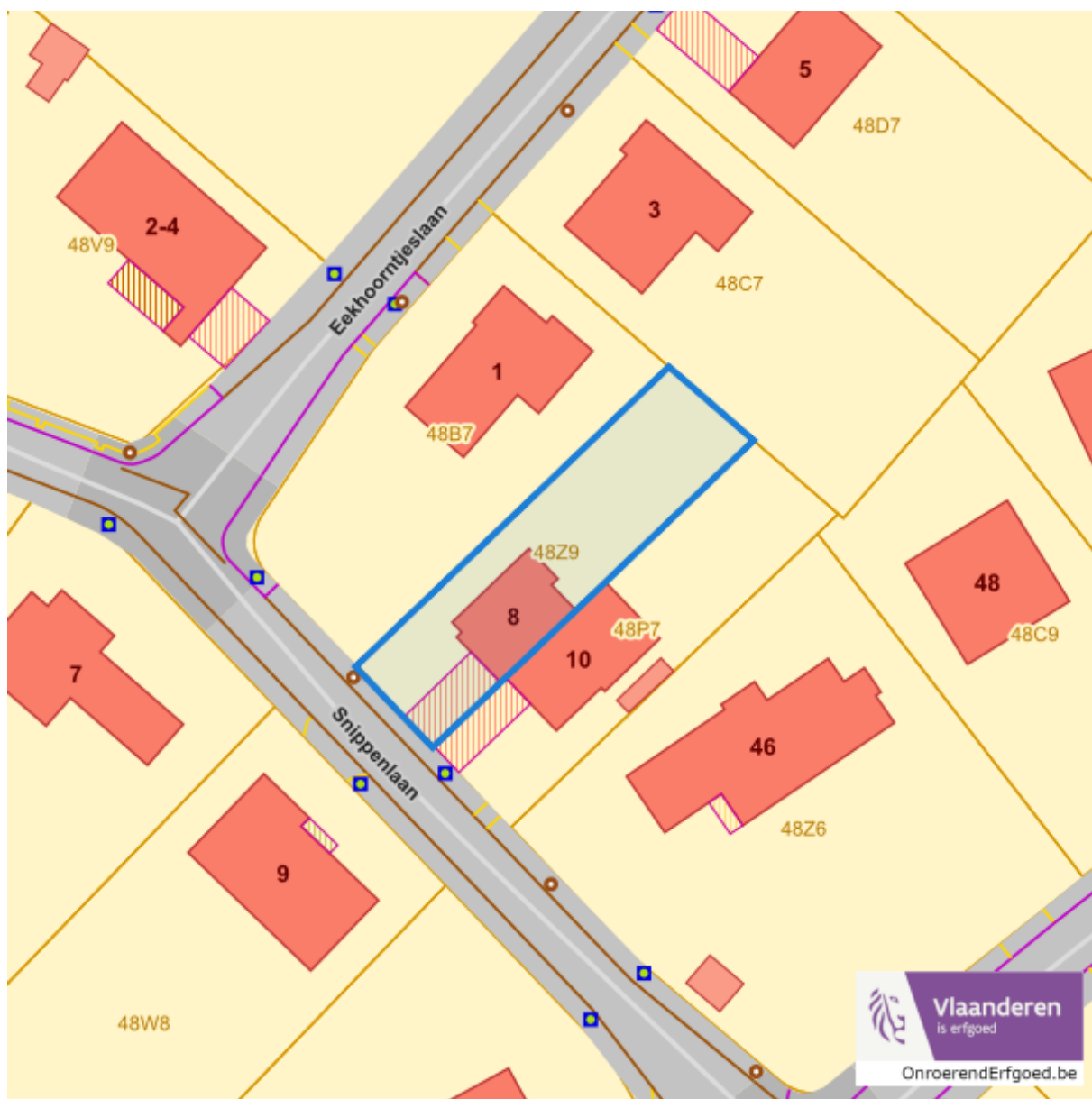


Dossier: 24-01-6543/001

---

*Unesco patrimoine mondial*

---



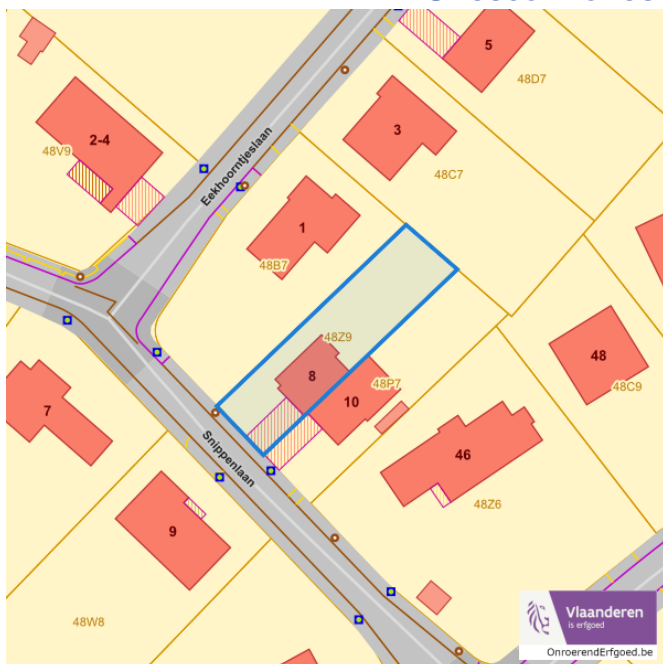

Dossier: 24-01-6543/001

---

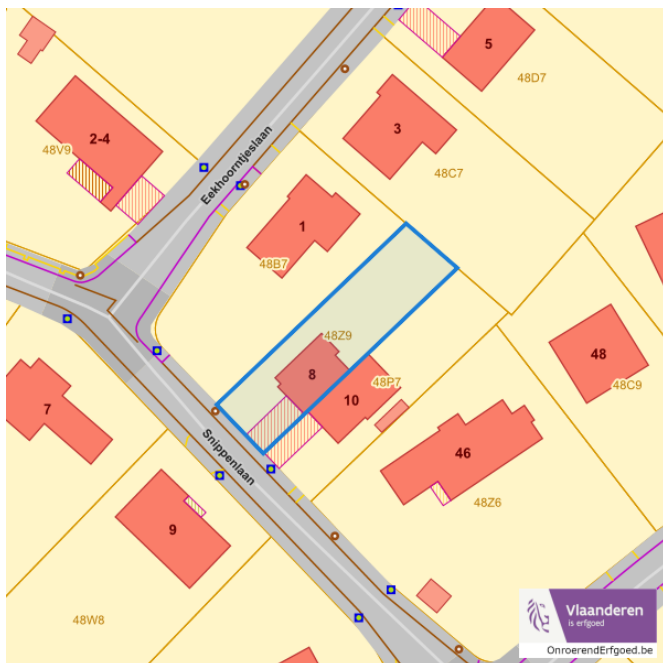

*Détail Unesco patrimoine mondial*


---

## Unesco: Zones tampons


 UNESCO Werelderfgoed

## Unesco: Zones centrales


 UNESCO Werelderfgoed

Dossier: 24-01-6543/001

---

*Cartes historiques*

---

Atlas des routes voisines



[www.geopunt.be](http://www.geopunt.be)

Dossier: 24-01-6543/001

Document: DC à la carte - VLAFFRA - DC  
Cartes: 29/02/2024 - scuoo613b7978kx2btg3f8rypnw03e9zkipj2apz

---

*Habiter*


---

## Qualité du domicile



- Woningen met een conformiteitsattest
- Panden met een herstelvordering
- Vlaamse inventaris van ongeschikte en onbewoonbare woningen

[www.geopunt.be](http://www.geopunt.be)

## Certificat de conformité municipal à durée limitée



Conformiteitsattest beperkte duurtijd

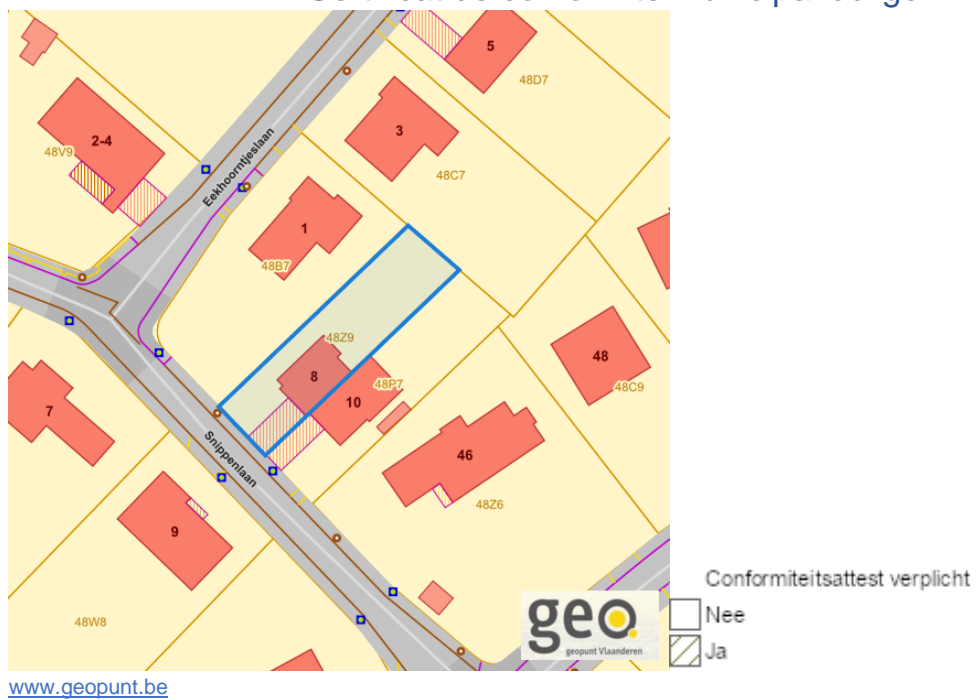
- Nee
- Ja

[www.geopunt.be](http://www.geopunt.be)

Dossier: 24-01-6543/001

Avenue Des Bécasses 8, 1950 Kraainem

## Certificat de conformité municipal obligé



Dossier: 24-01-6543/001

Document: DC à la carte - VLA Fra - DC  
Cartes: 29/02/2024 - scu0613b7978kx2btg3f8rypnw03e9zkipj2apz