

# DC à la carte



---

*Zeedijk-Albertstrand (A3/3b/k3b) 567/568,  
8300 Knokke  
31013A0322/00A000*

---

[Locatie](#)  
[Omgeving](#)  
[Kadaster](#)  
[Gewestplan](#)  
[Water](#)  
[Natuur](#)  
[Recht van voorkoop](#)  
[Beschermd onroerend erfgoed](#)  
[Vastgestelde inventarissen](#)  
[Wetenschappelijke inventarissen](#)  
[Unesco werelderfgoed](#)  
[Historische kaarten](#)  
[Wonen](#)

Dossier: 24-01-6924/001

---

*Locatie*

---



Dossier: 24-01-6924/001

---

Omgeving

---



Dossier: 24-01-6924/001

Kadaster

Meest recente toestand



[eservices.minfin.fgov.be](https://eservices.minfin.fgov.be)



### Fiscale toestand



[eservices.minfin.fgov.be](http://eservices.minfin.fgov.be)

---

*Gewestplan*

---



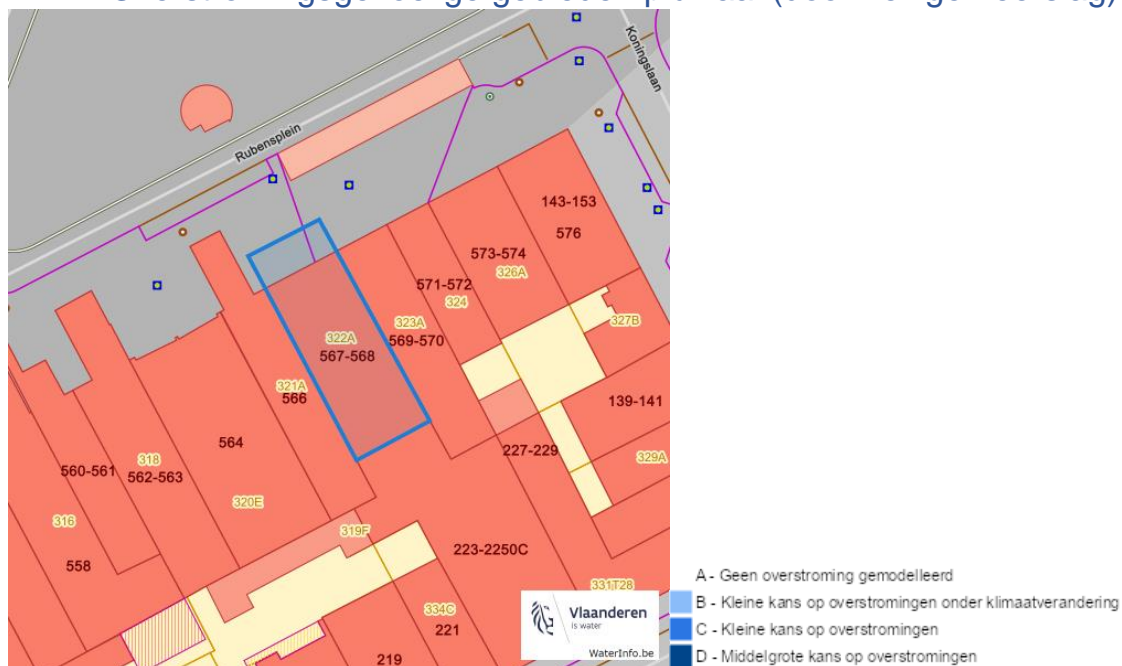
[www.geopunt.be](http://www.geopunt.be)

Gewestplan legende

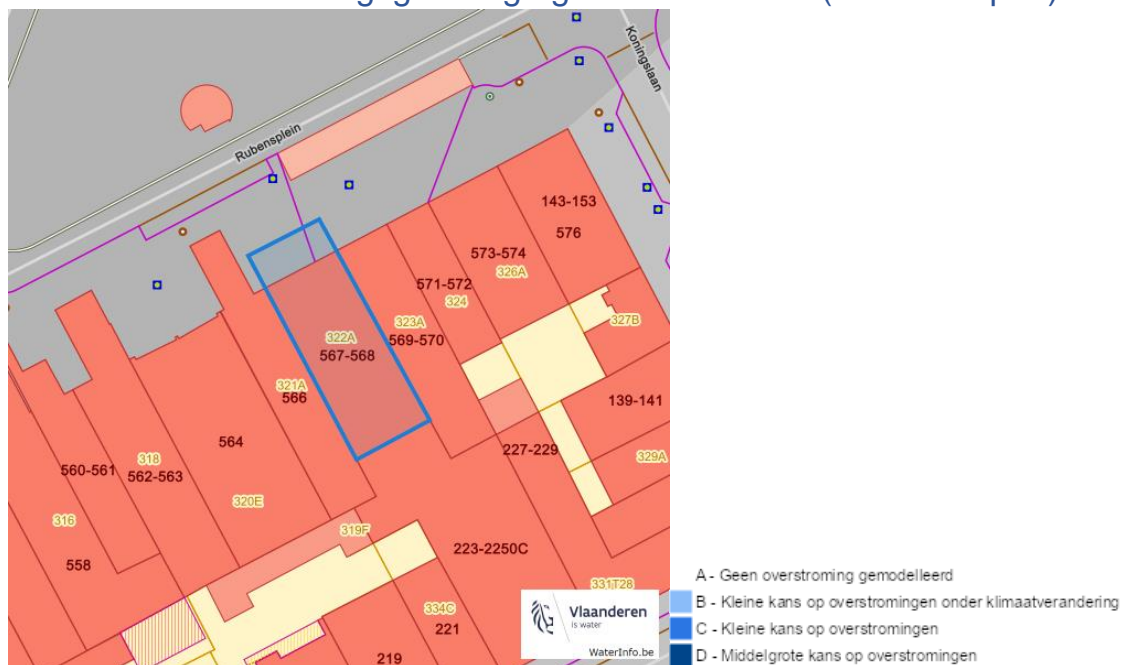
Dossier: 24-01-6924/001

## Water

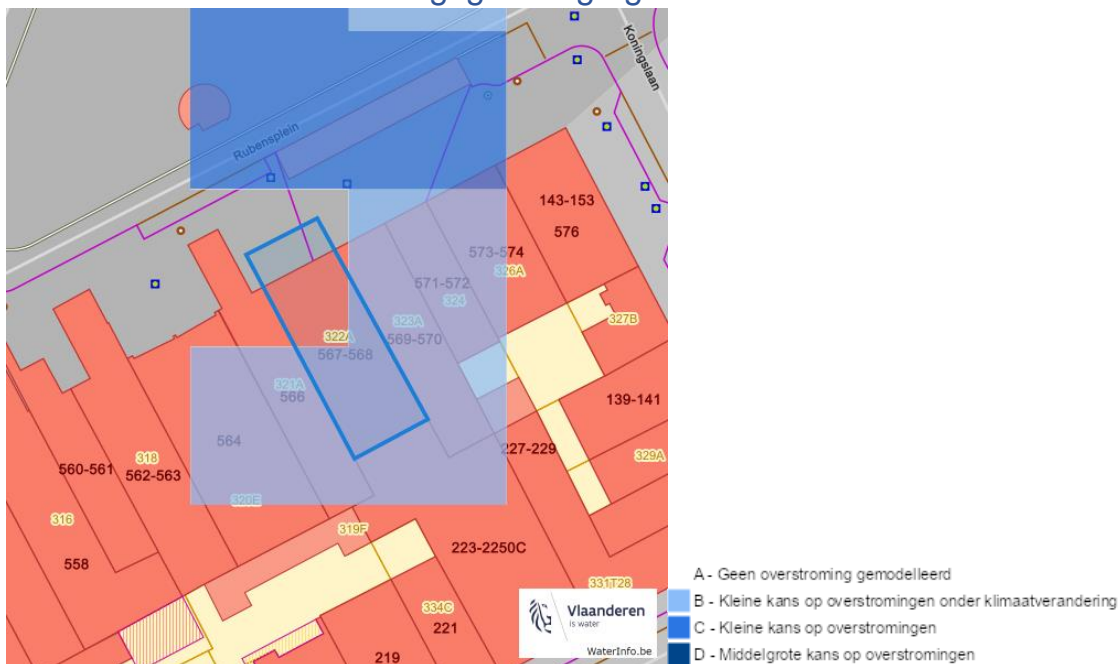
## Overstromingsgevoelige gebieden pluviaal (door hevige neerslag)



## Overstromingsgevoelige gebieden fluviaal (uit waterlopen)



### Overstromingsgevoelige gebieden vanuit de zee

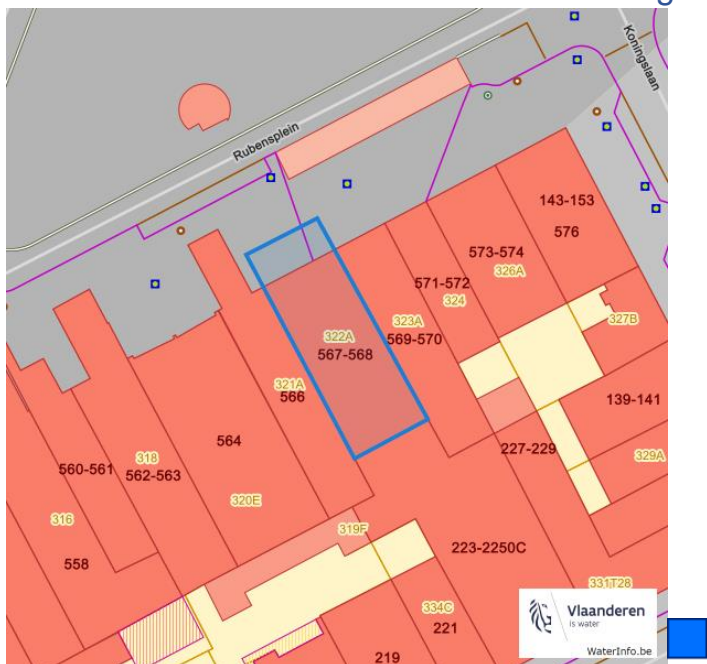


### Signaalgebieden

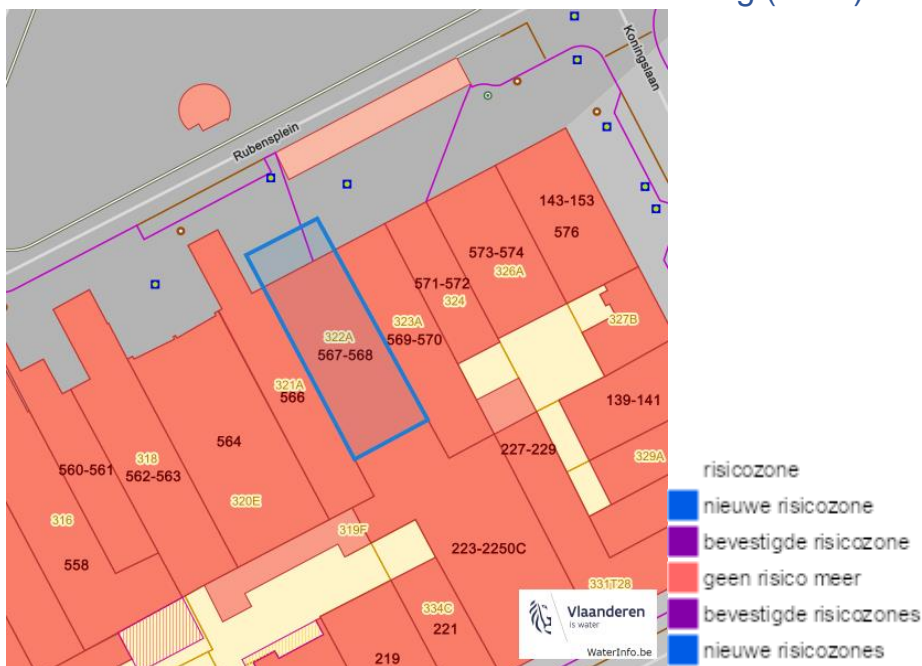




### Recent overstromde gebieden (2017)



### Risicozones overstrooming (2017)

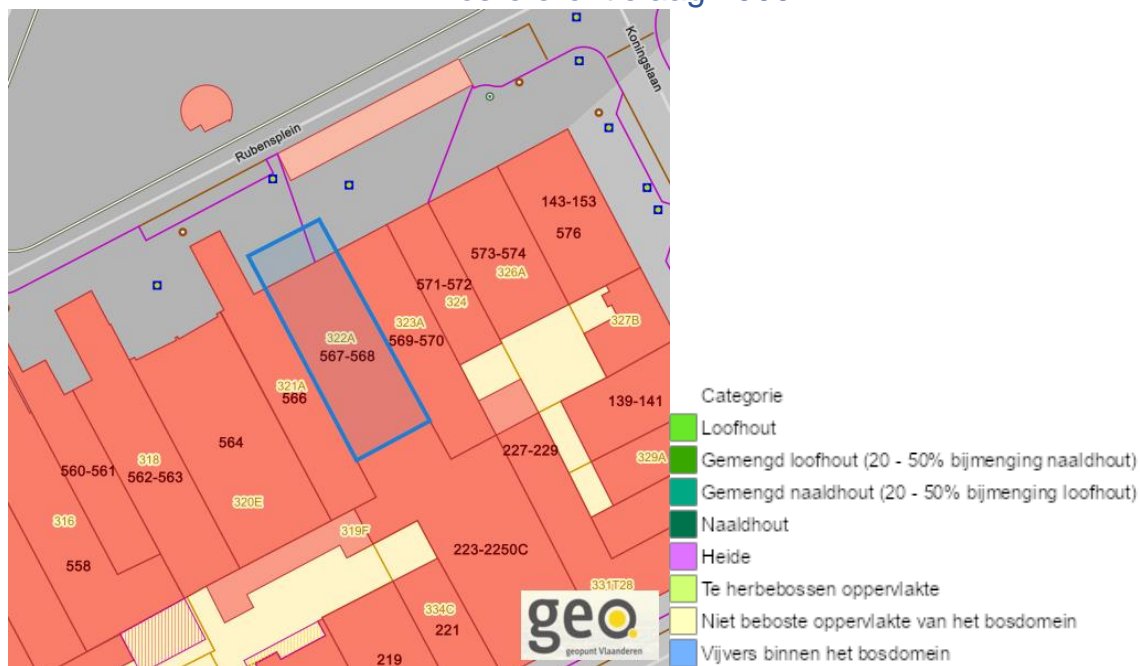


Van nature overstroombare gebieden



Natuur

Bosreferentielag 2000



[www.geopunt.be](http://www.geopunt.be)

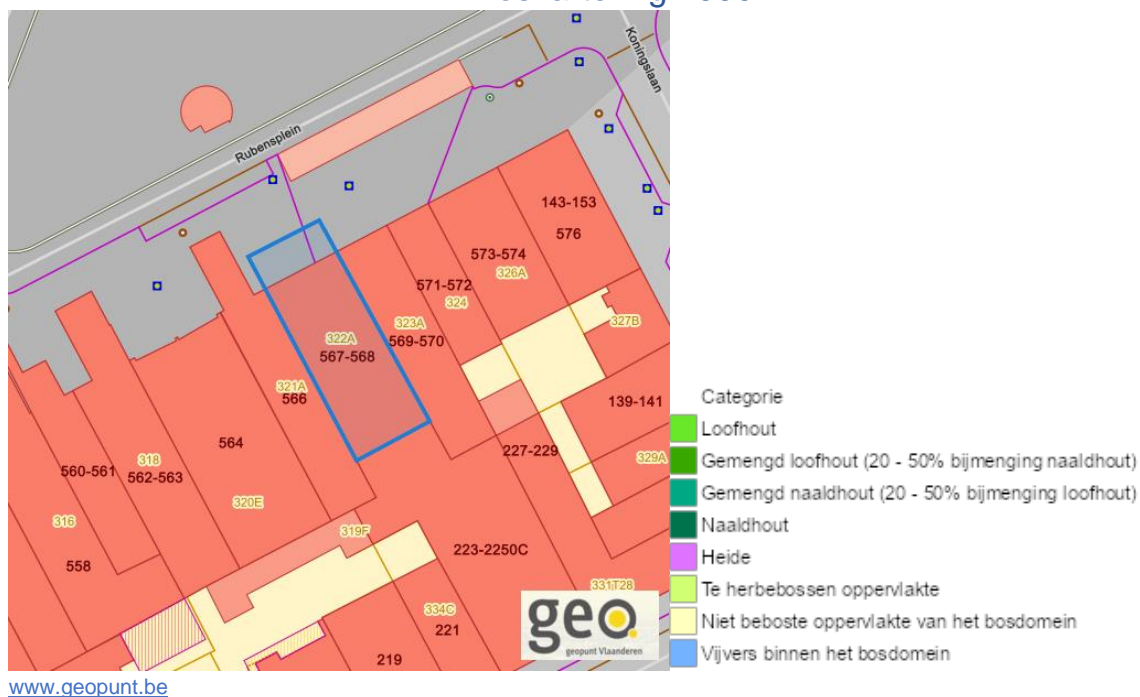
Groenkaart Vlaanderen (2021)



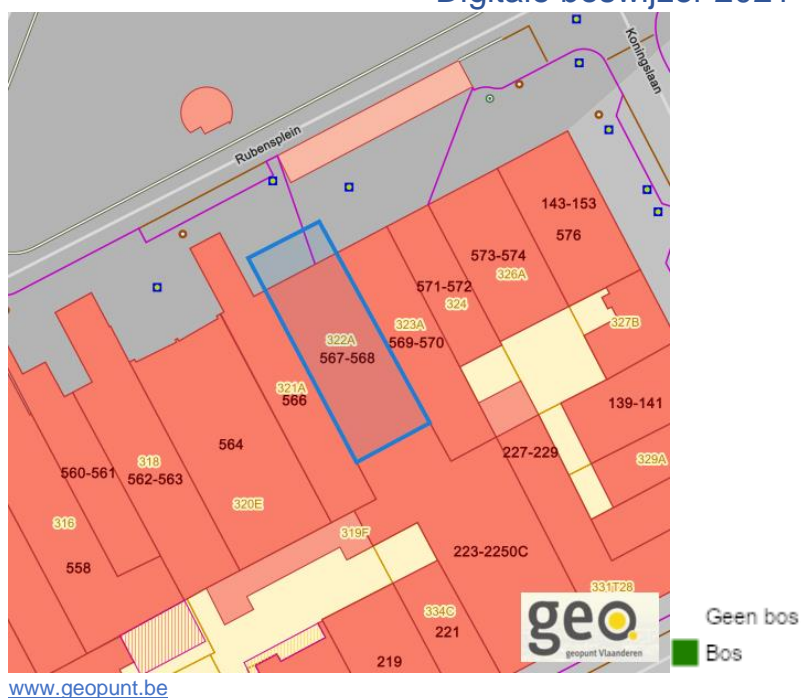
[www.geopunt.be](http://www.geopunt.be)

Zeedijk-Albertstrand (A3/3b/k3b) 567/568, 8300 Knokke

### Boskartering 1990



### Digitale boswijzer 2021

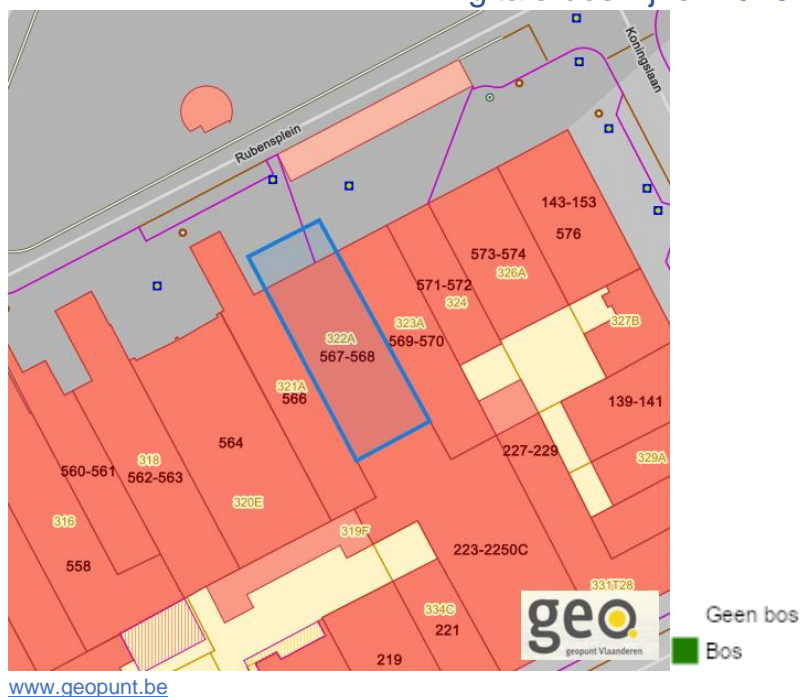


Dossier: 24-01-6924/001

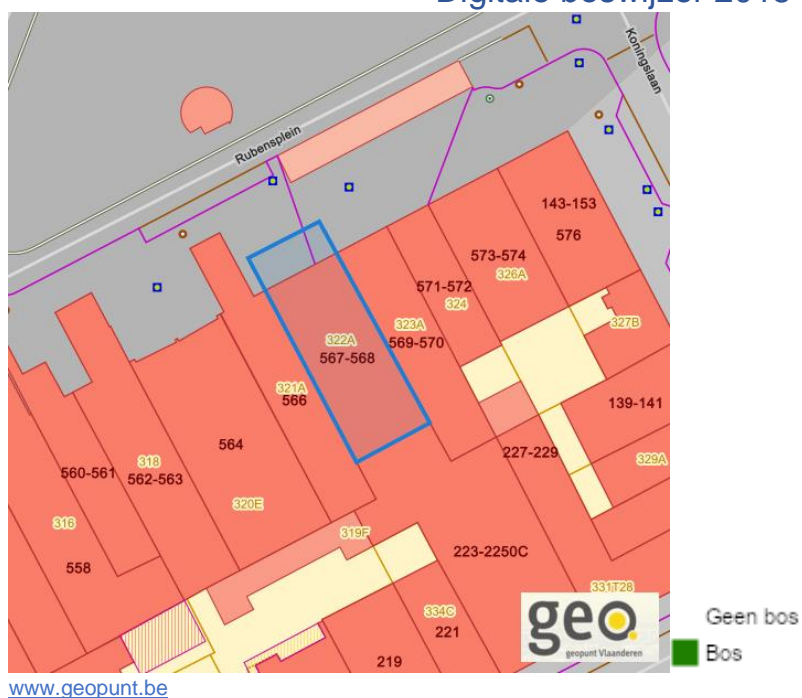


Zeedijk-Albertstrand (A3/3b/k3b) 567/568, 8300 Knokke

## Digitale boswijzer 2018



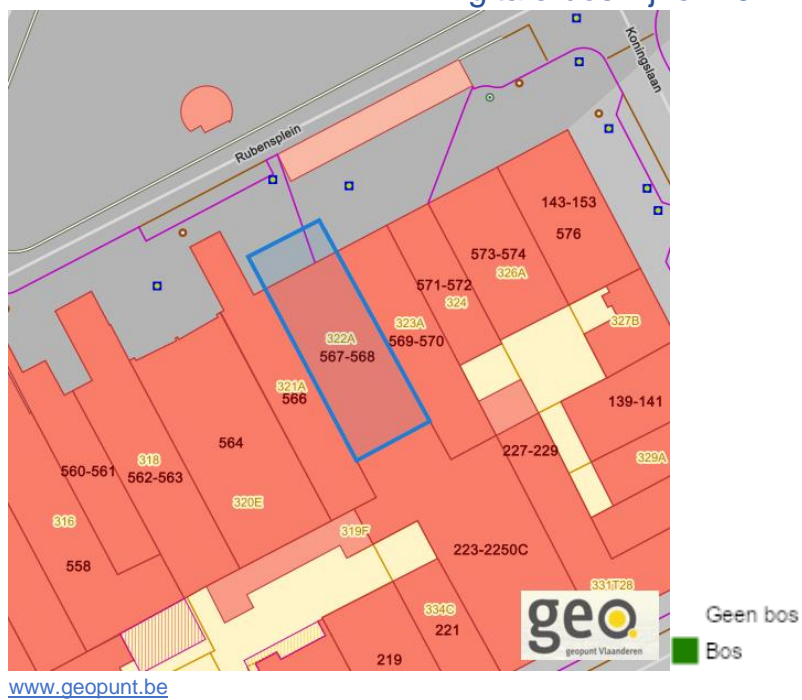
## Digitale boswijzer 2015



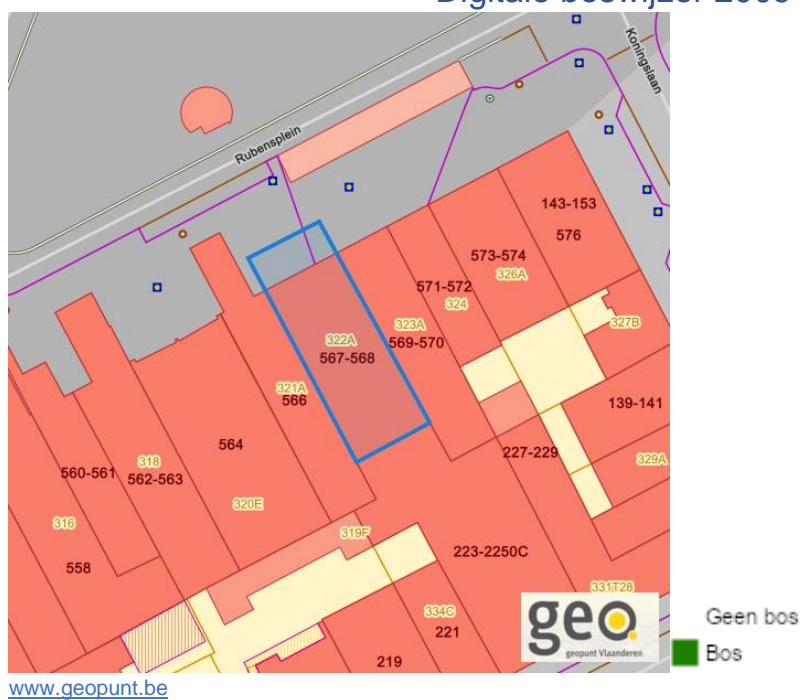
Dossier: 24-01-6924/001

Zeedijk-Albertstrand (A3/3b/k3b) 567/568, 8300 Knokke

## Digitale boswijzer 2012

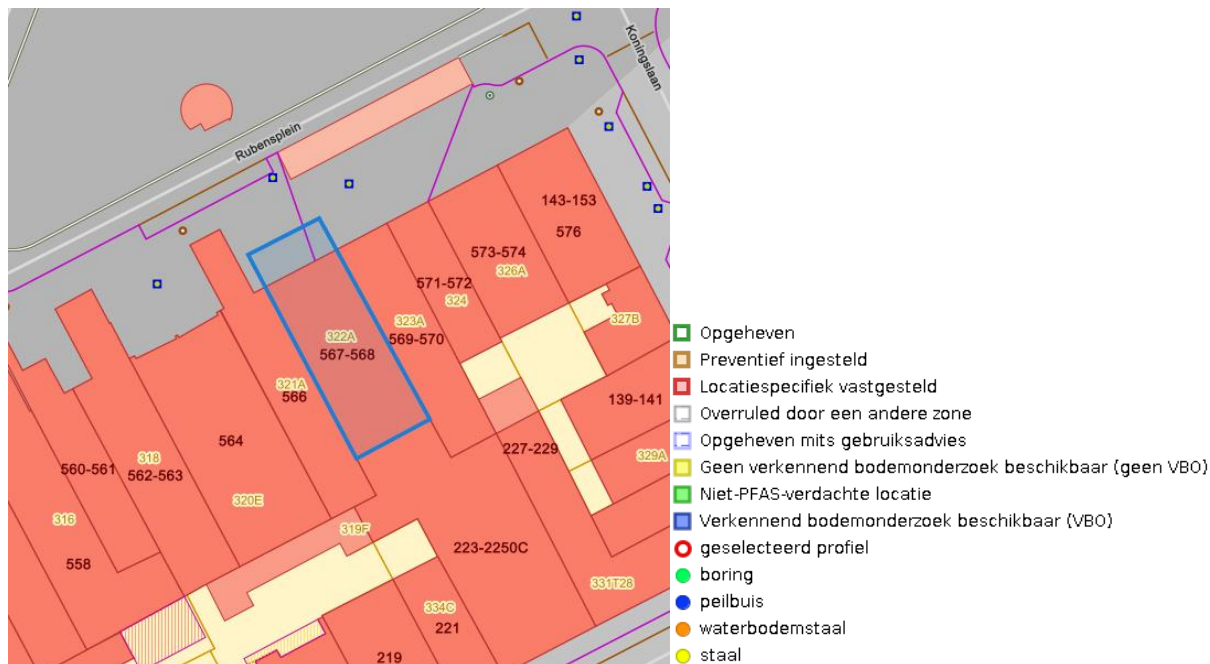


## Digitale boswijzer 2009

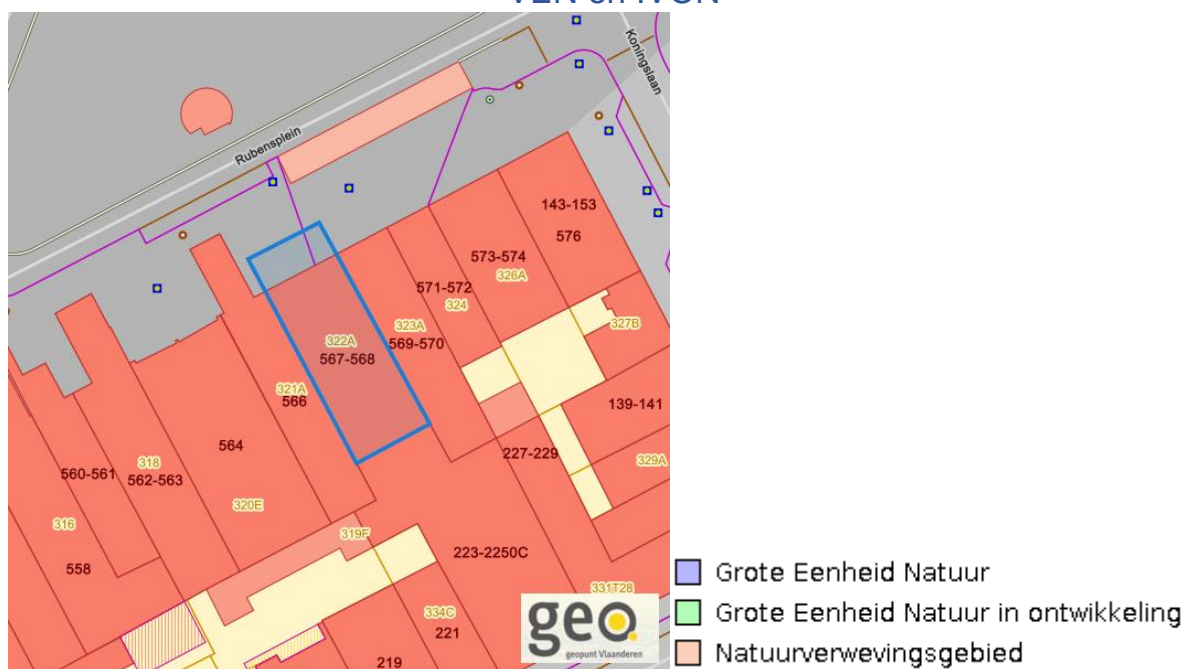


Dossier: 24-01-6924/001

### PFAS



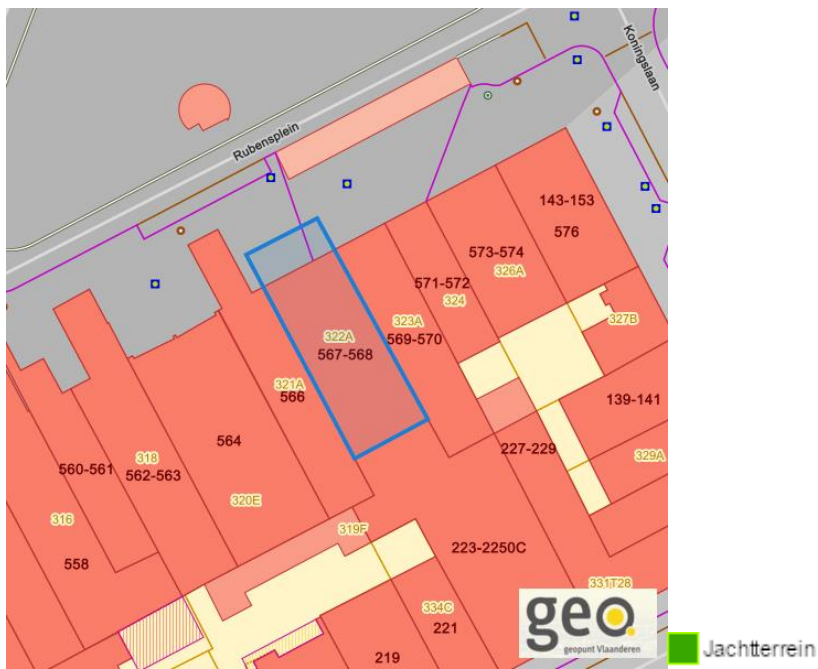
### VEN en IVON



[www.geopunt.be](http://www.geopunt.be)

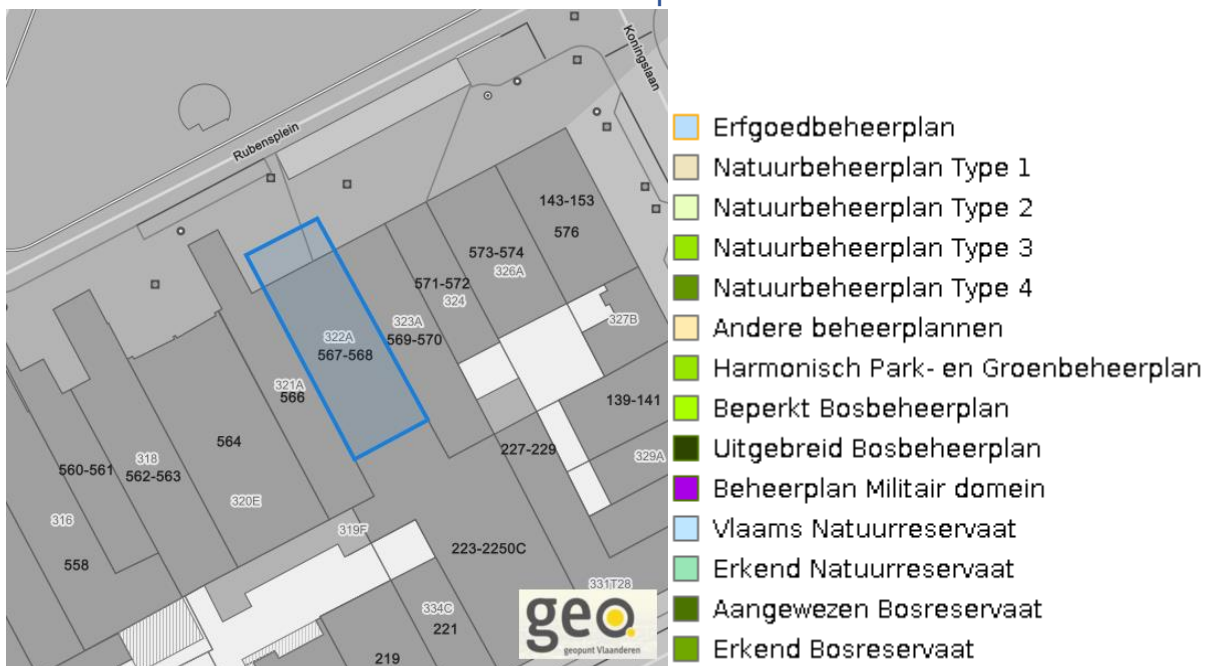
Dossier: 24-01-6924/001

### Jachtterreinen



[www.geopunt.be](http://www.geopunt.be)

### Natuurbeheerplannen

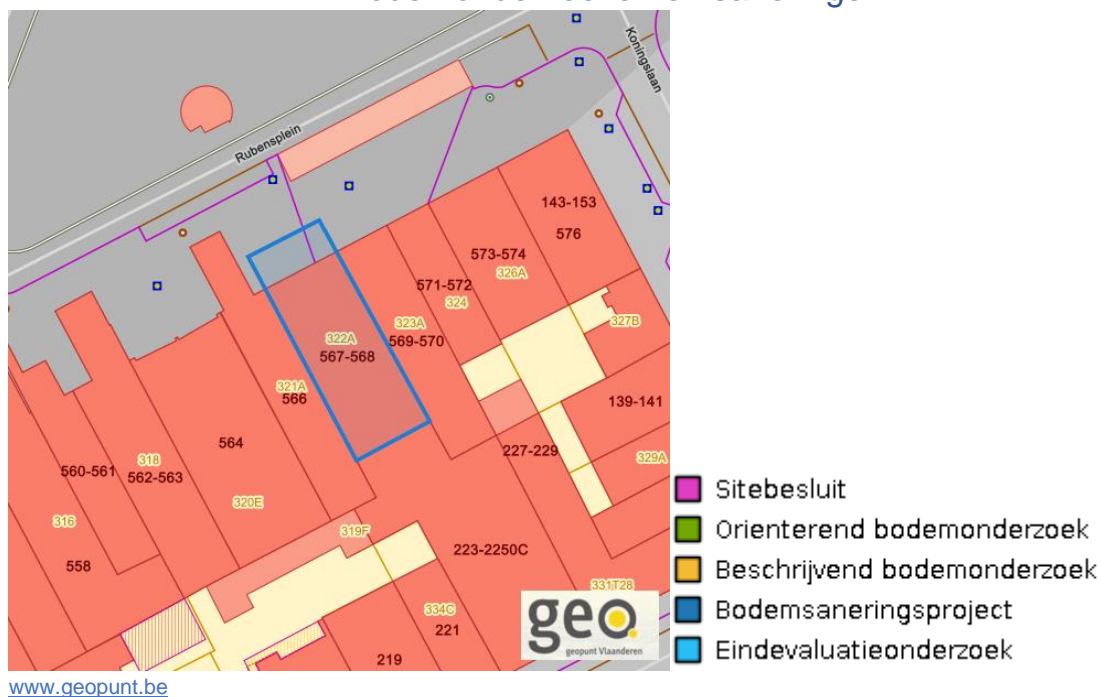


[www.geopunt.be](http://www.geopunt.be)



Zeedijk-Albertstrand (A3/3b/k3b) 567/568, 8300 Knokke

## Bodemonderzoeken en saneringen



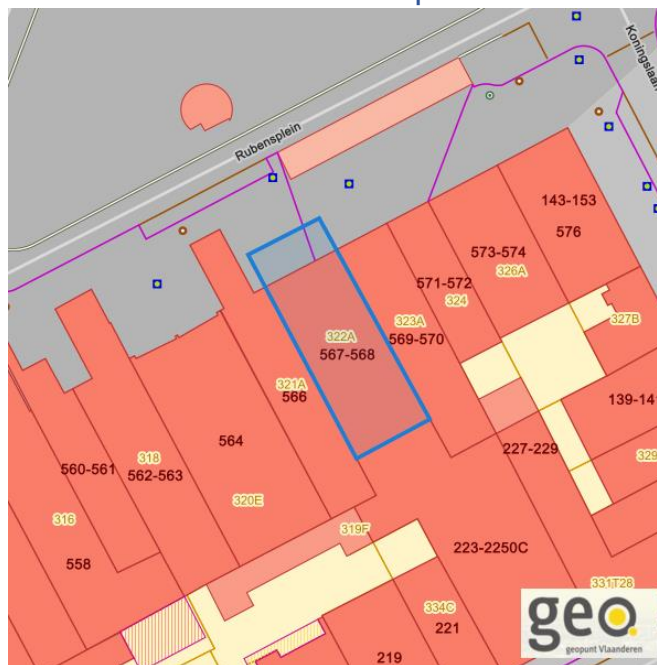
Dossier: 24-01-6924/001

---

*Recht van voorkoop*

---

Vlaams voorkooprecht



[www.geopunt.be](http://www.geopunt.be)

Recht van voorkoop afbakening



[www.geopunt.be](http://www.geopunt.be)

Dossier: 24-01-6924/001

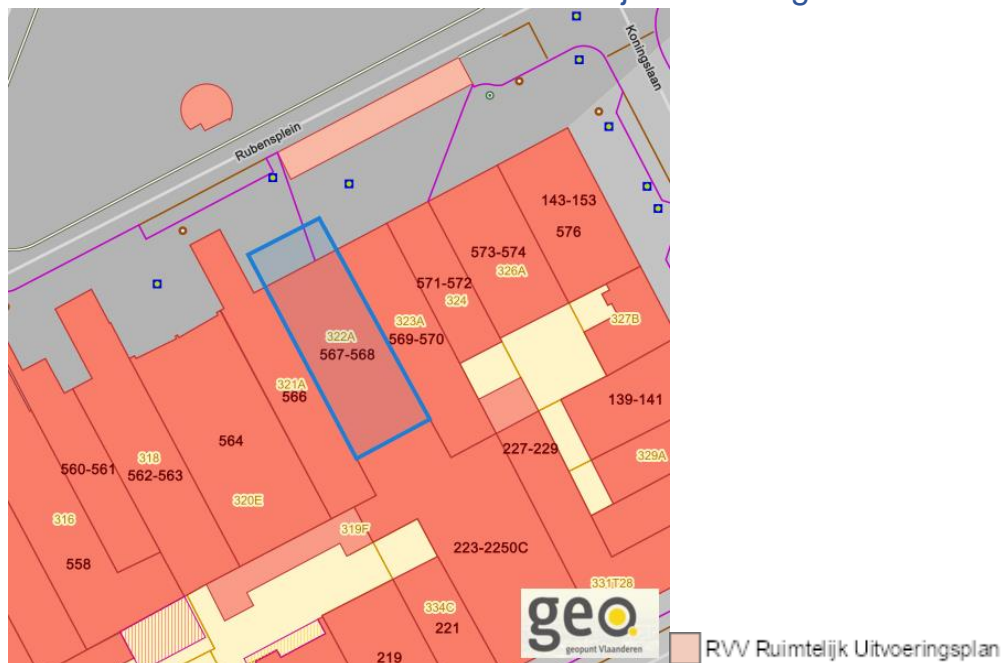
---

*Detailkaarten recht van voorkoop*

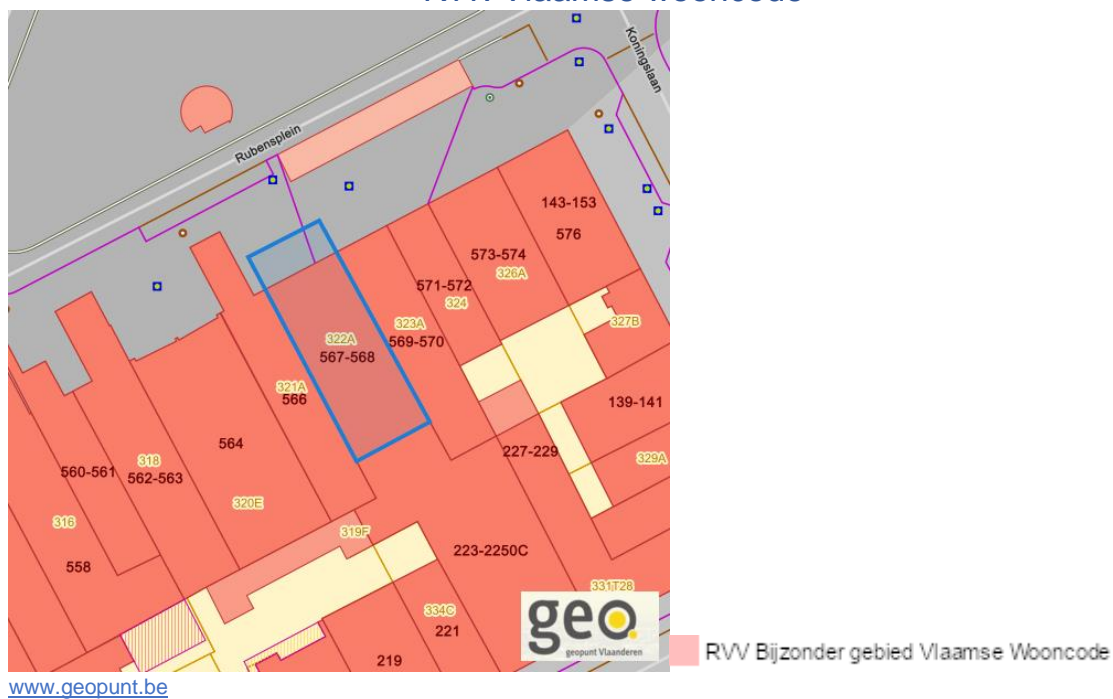

---

Detailkaarten recht van voorkoop pagina 1

## Rvv: Ruimtelijke ordening



## Rvv: Vlaamse wooncode

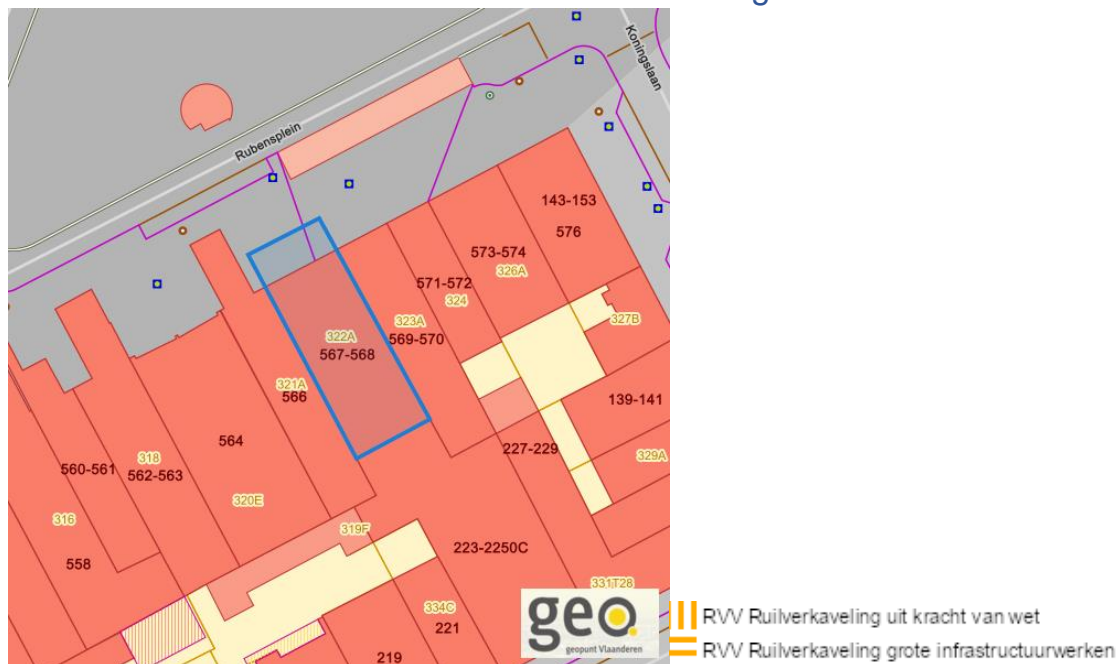


Dossier: 24-01-6924/001

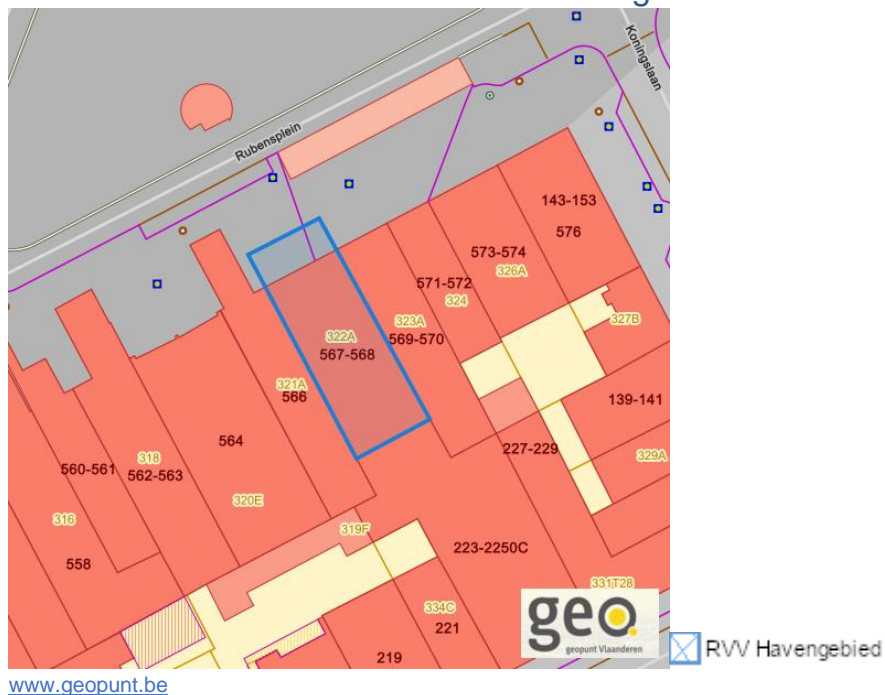
Zeedijk-Albertstrand (A3/3b/k3b) 567/568, 8300 Knokke

Detailkaarten recht van voorkoop pagina 2

### Rvv: Ruilverkaveling



### Rvv: Havengebieden



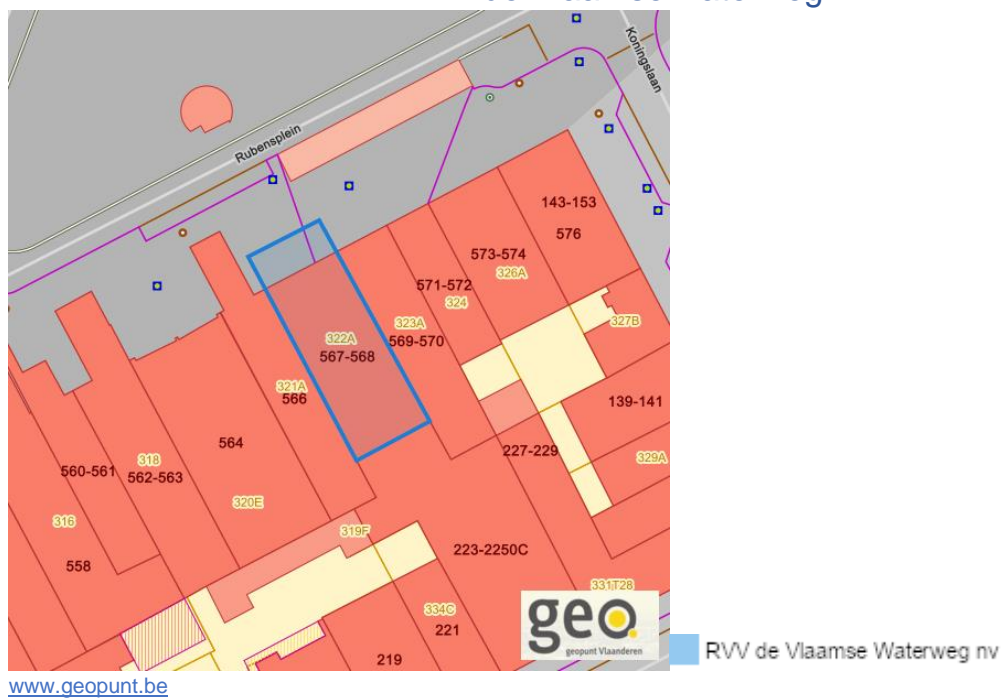
Dossier: 24-01-6924/001



Zeedijk-Albertstrand (A3/3b/k3b) 567/568, 8300 Knokke

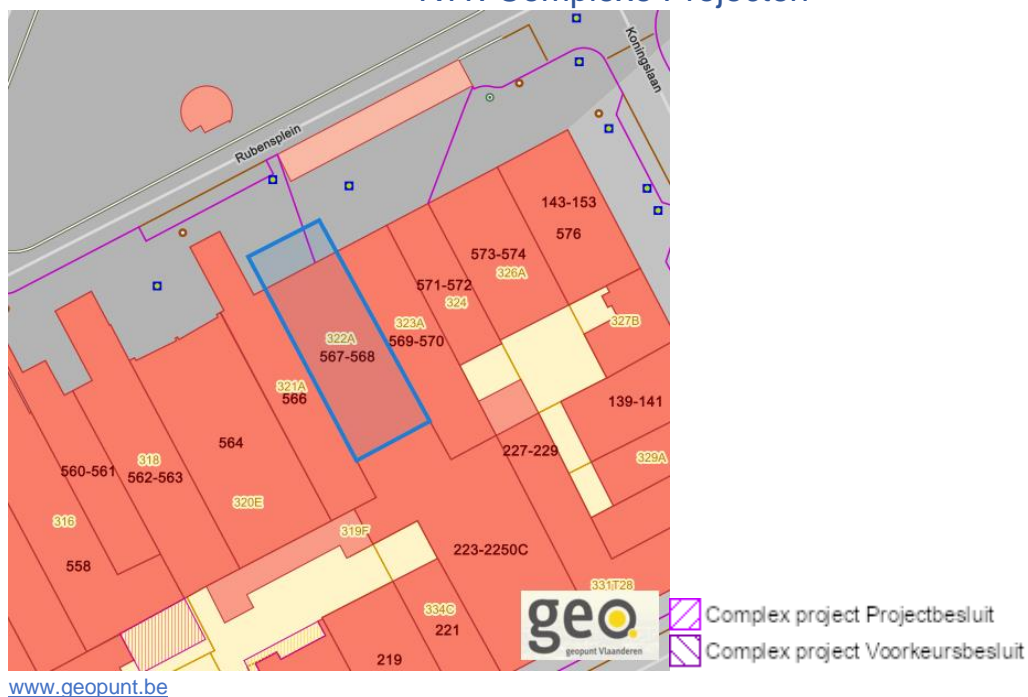
Detailkaarten recht van voorkoop pagina 3

### Rvv: de Vlaamse waterweg



[www.geopunt.be](http://www.geopunt.be)

### Rvv: Complexe Projecten



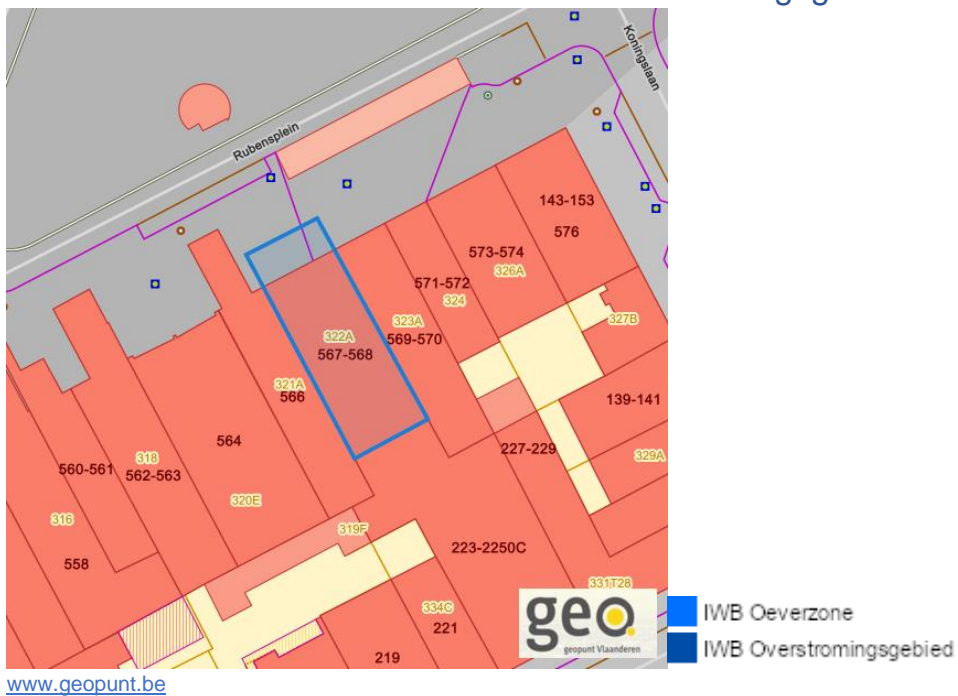
[www.geopunt.be](http://www.geopunt.be)

Dossier: 24-01-6924/001

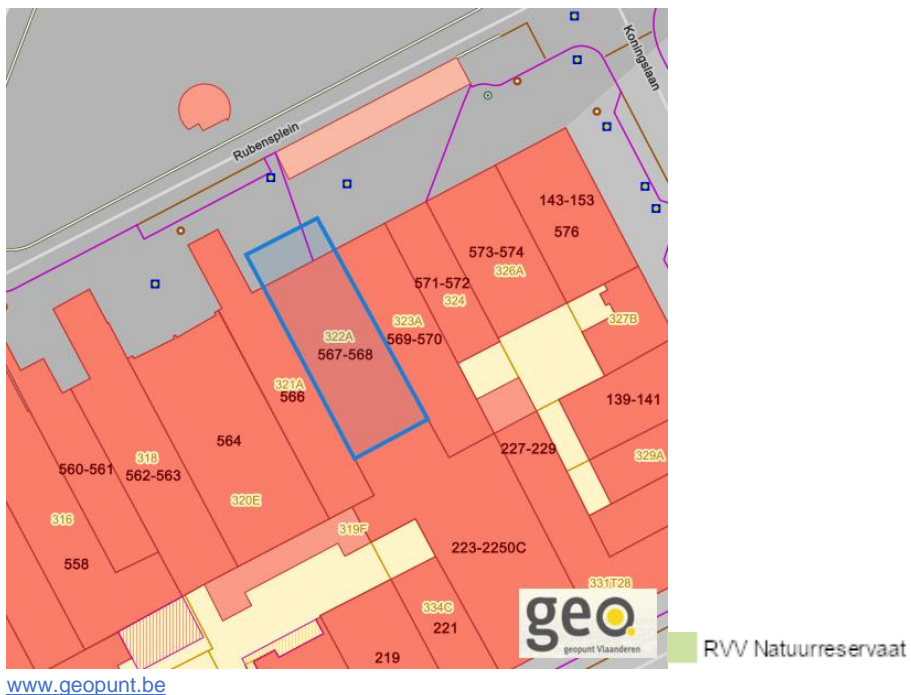
Zeedijk-Albertstrand (A3/3b/k3b) 567/568, 8300 Knokke

Detailkaarten recht van voorkoop pagina 4

### Rvv: Oeverzones en overstromingsgebieden



### Rvv: Natuureservaten



Dossier: 24-01-6924/001

Zeedijk-Albertstrand (A3/3b/k3b) 567/568, 8300 Knokke

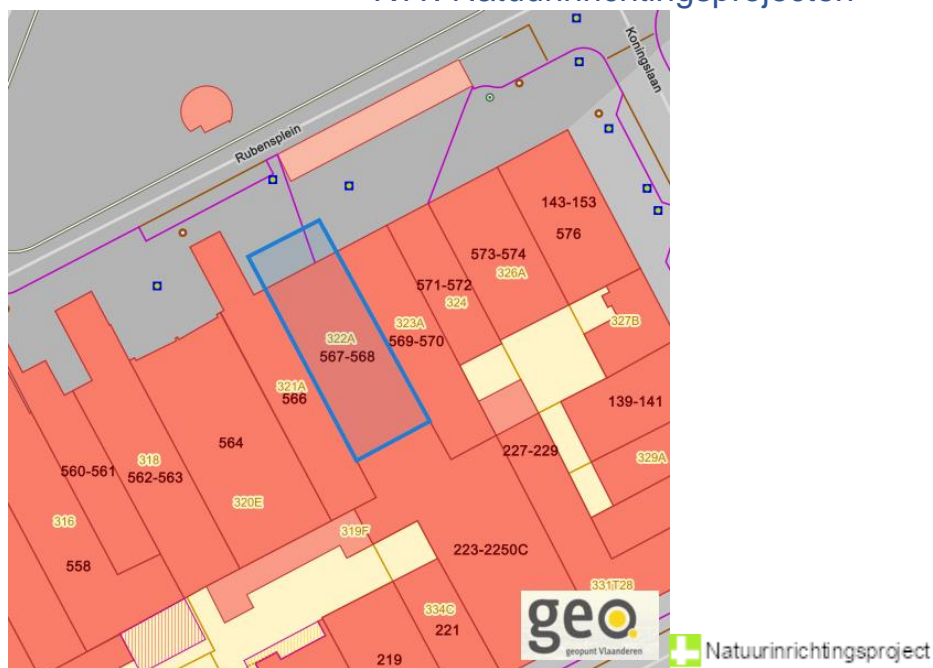
Detailkaarten recht van voorkoop pagina 5

### Rvv: Landinrichtingsplan en inrichtingsnota



[www.geopunt.be](http://www.geopunt.be)

### Rvv: Natuurinrichtingsprojecten



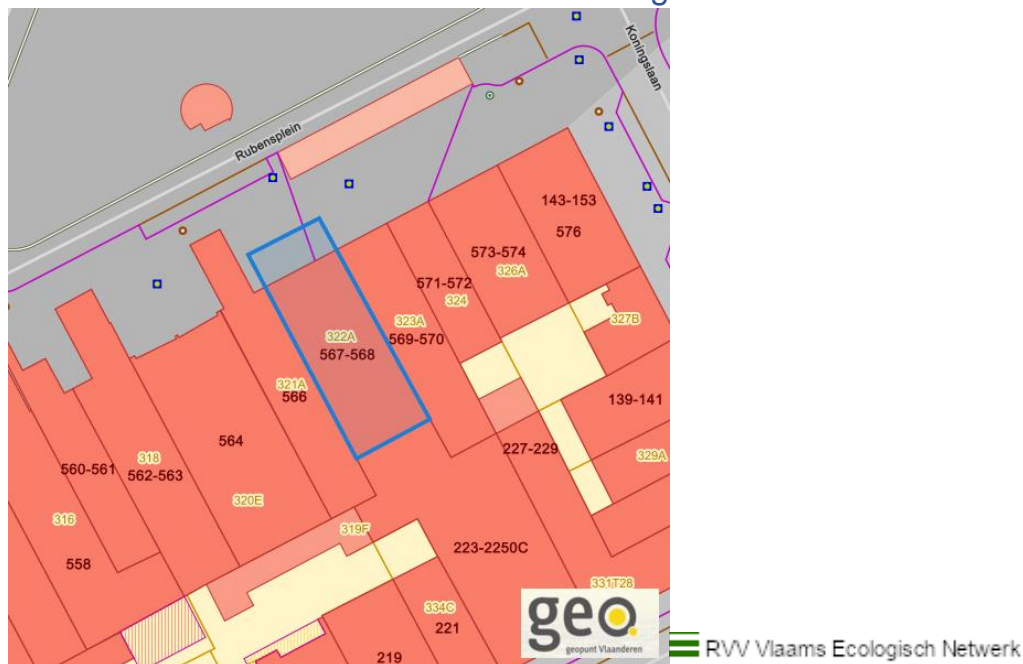
[www.geopunt.be](http://www.geopunt.be)

Dossier: 24-01-6924/001

Zeedijk-Albertstrand (A3/3b/k3b) 567/568, 8300 Knokke

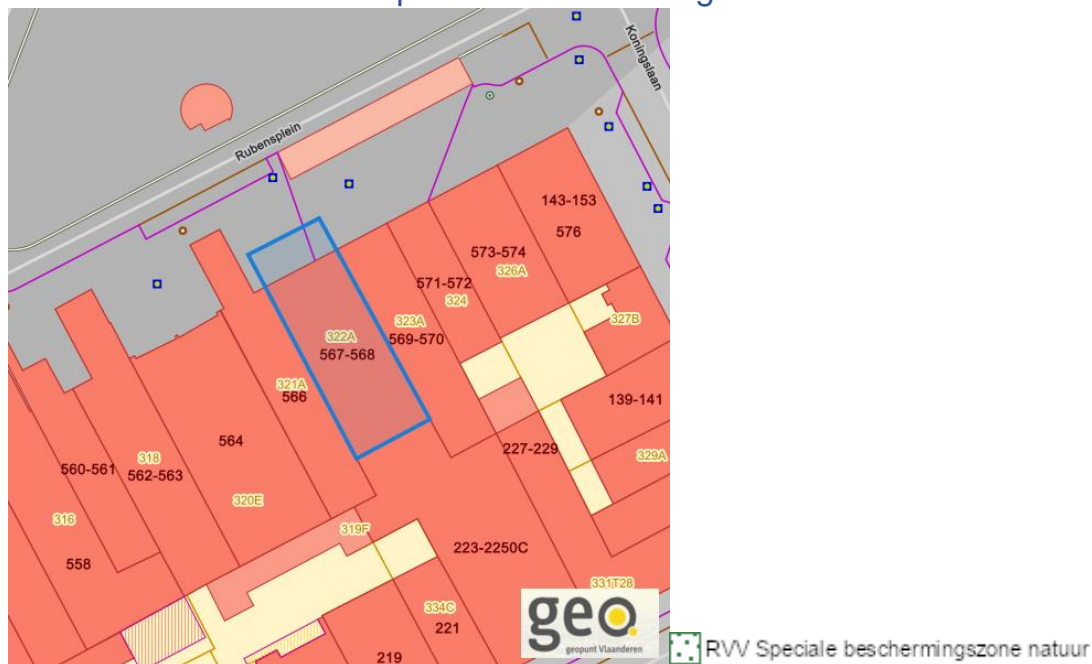
Detailkaarten recht van voorkoop pagina 6

### Rvv: Vlaams Ecologisch Network



[www.geopunt.be](http://www.geopunt.be)

### Rvv: Speciale beschermingszones natuur



[www.geopunt.be](http://www.geopunt.be)

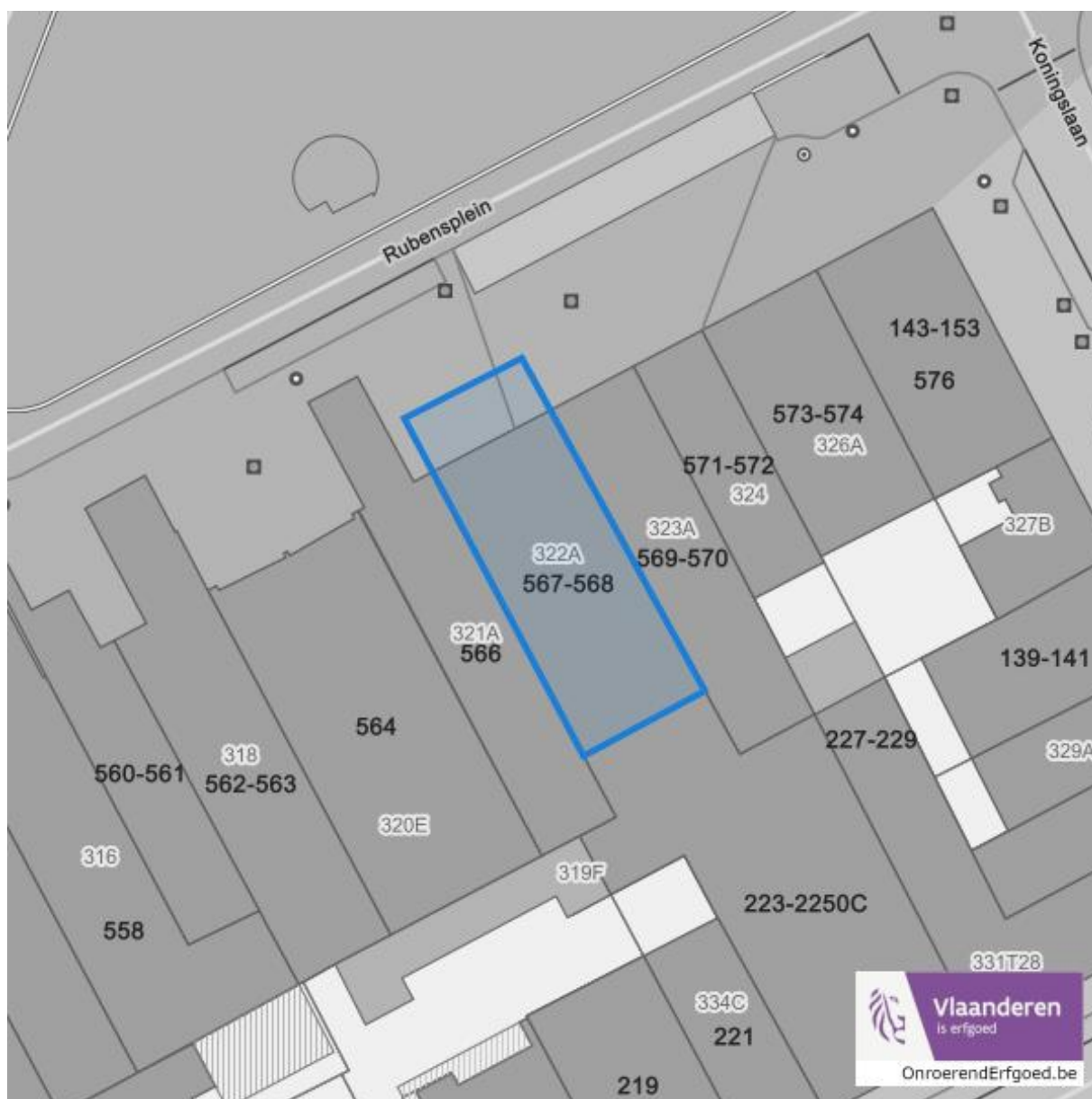
Dossier: 24-01-6924/001



---

*Beschermd onroerend erfgoed*

---



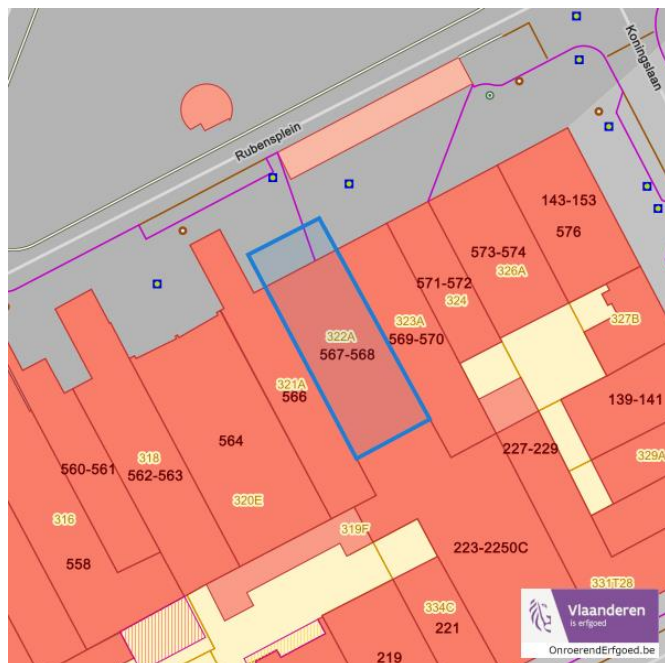
Dossier: 24-01-6924/001

---

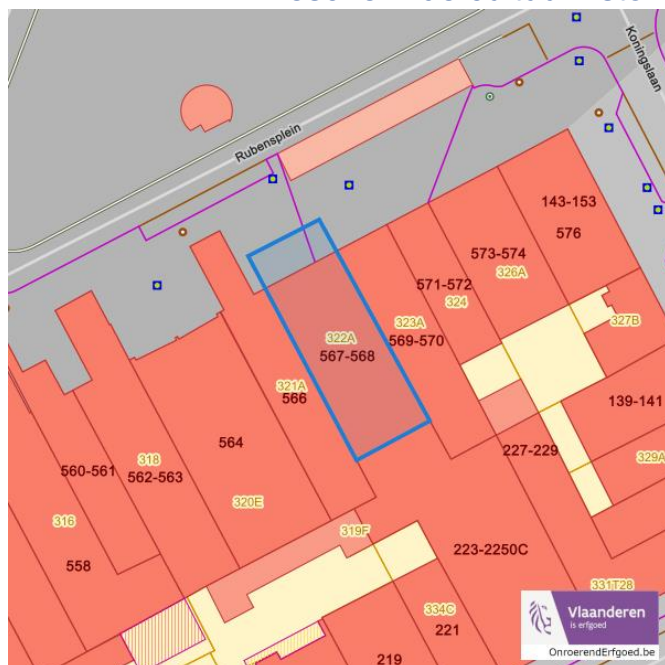
*Detailkaarten beschermd onroerend erfgoed*

---

Detailkaarten beschermd onroerend erfgoed pagina 1

**Beschermd archeologische sites**

Beschermd archeologische site

**Beschermd cultuurhistorische landschappen**

Beschermd landschap

Dossier: 24-01-6924/001

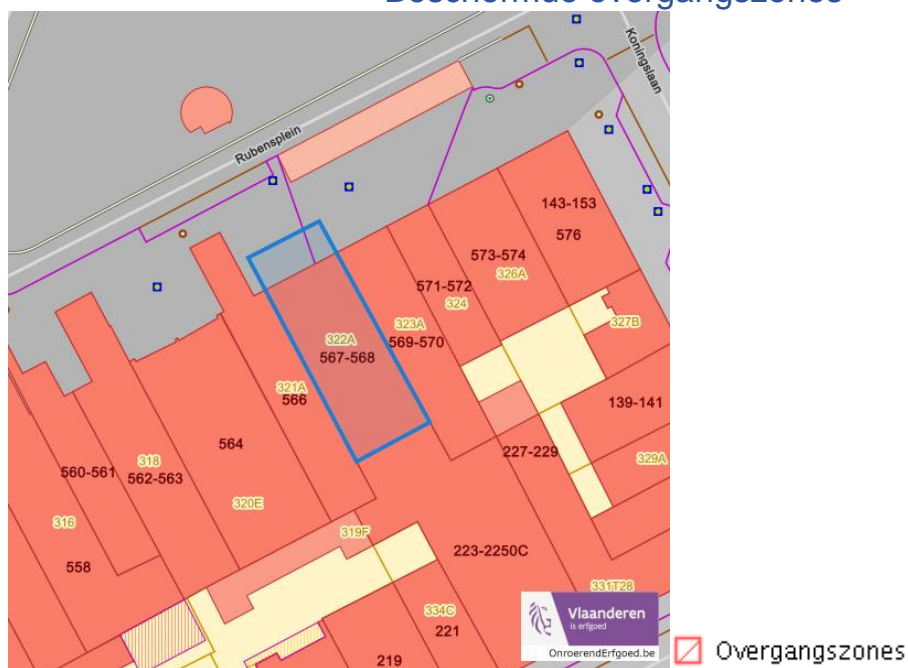
Zeedijk-Albertstrand (A3/3b/k3b) 567/568, 8300 Knokke

Detailkaarten beschermd onroerend erfgoed pagina 2

### Beschermd monumenten



### Beschermd overgangszones

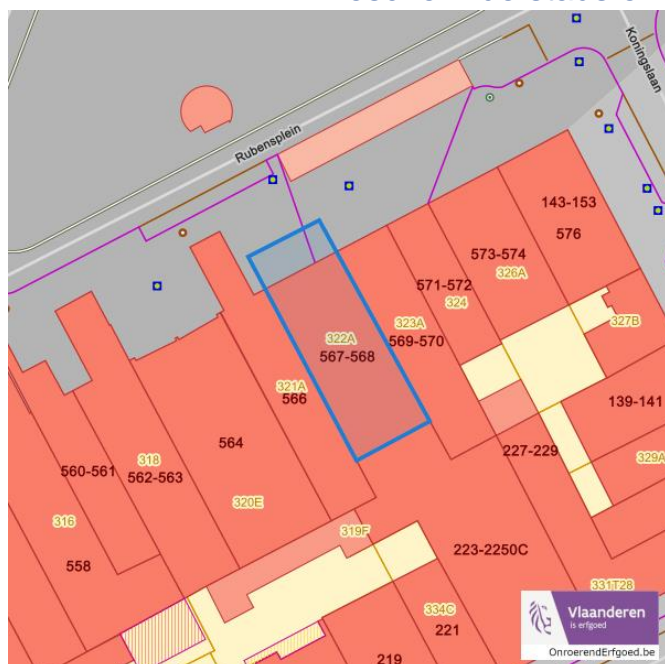


Dossier: 24-01-6924/001

Zeedijk-Albertstrand (A3/3b/k3b) 567/568, 8300 Knokke

Detailkaarten beschermd onroerend erfgoed pagina 3

### Beschermd stads en dorpsgezichten



■ Beschermd stads- en dorpsgezicht

Dossier: 24-01-6924/001



---

*Vastgestelde inventarissen*

---



Dossier: 24-01-6924/001

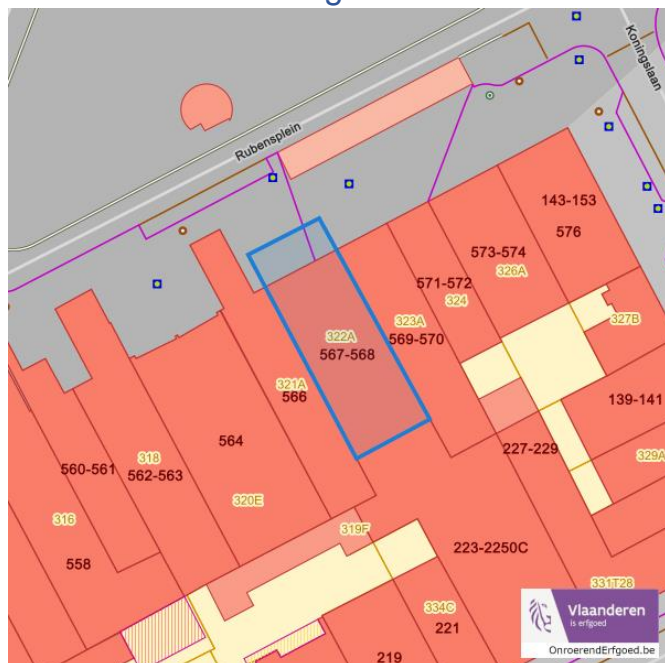
---

*Detailkaarten vastgestelde inventarissen*

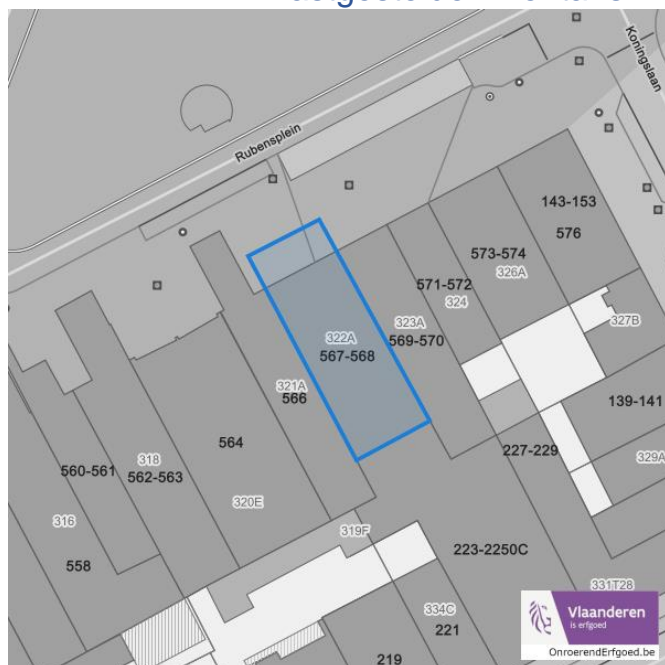

---

Detailkaarten vastgestelde inventaris pagina 1

### Vastgestelde inventaris: Archeologische zones


 Vastgestelde afgebakende archeologische zone

### Vastgestelde inventaris: Bouwkundig erfgoed

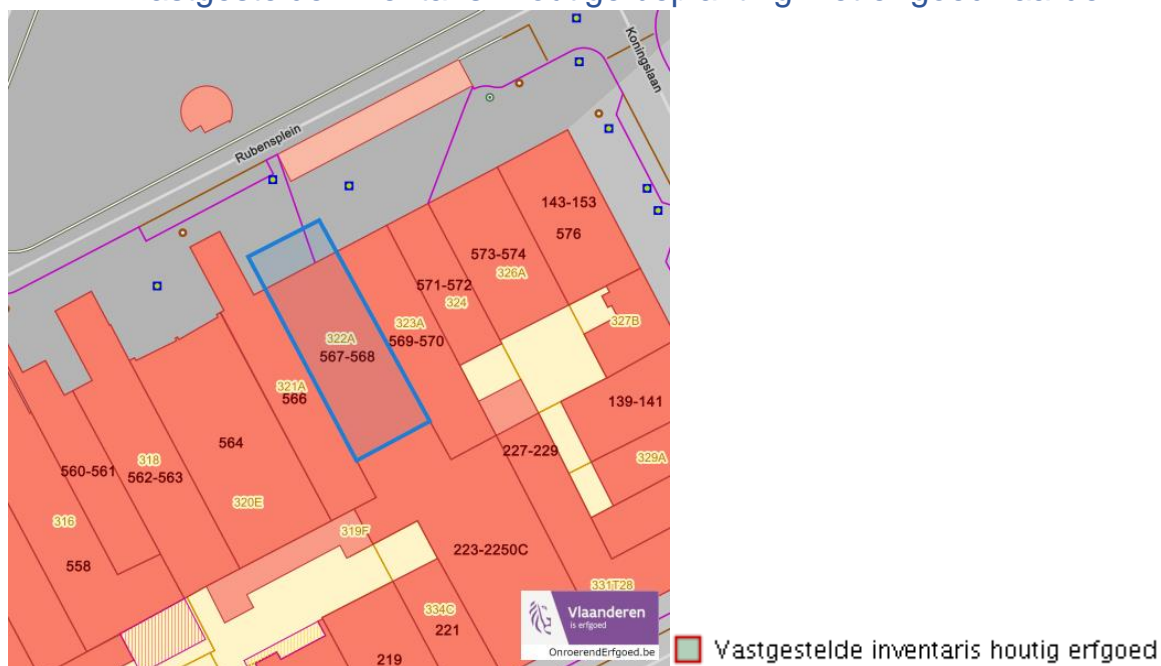

 Item uit de vastgestelde inventaris bouwkundig erfgoed

Dossier: 24-01-6924/001

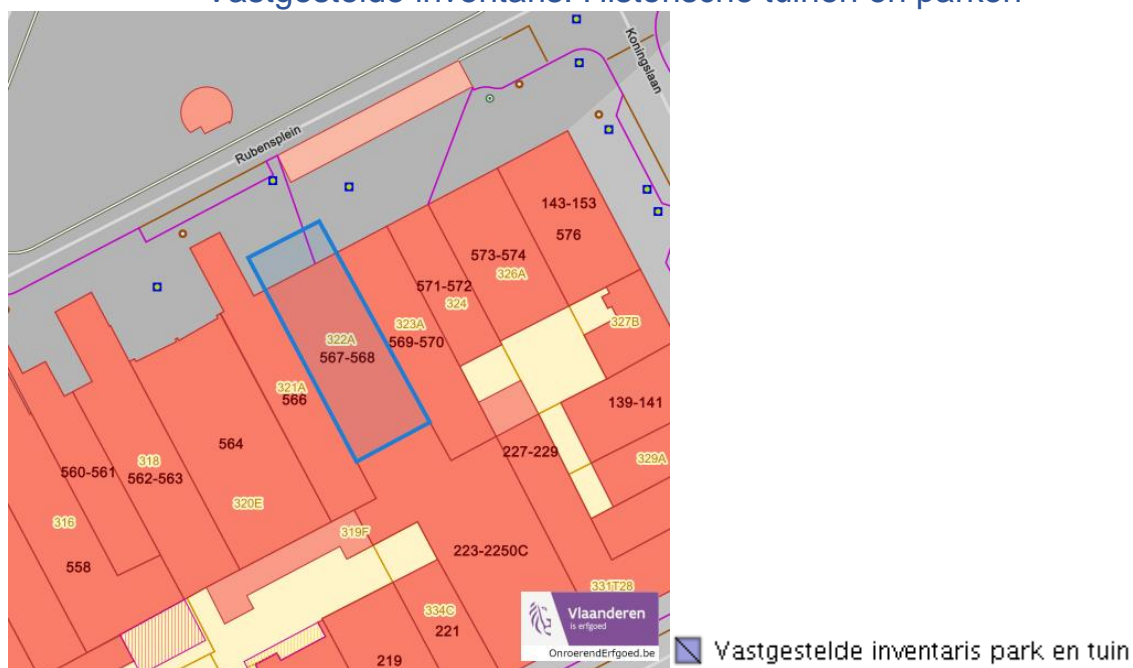
Zeedijk-Albertstrand (A3/3b/k3b) 567/568, 8300 Knokke

Detailkaarten vastgestelde inventaris pagina 2

### Vastgestelde inventaris: Houtige beplanting met erfgoedwaarde



### Vastgestelde inventaris: Historische tuinen en parken

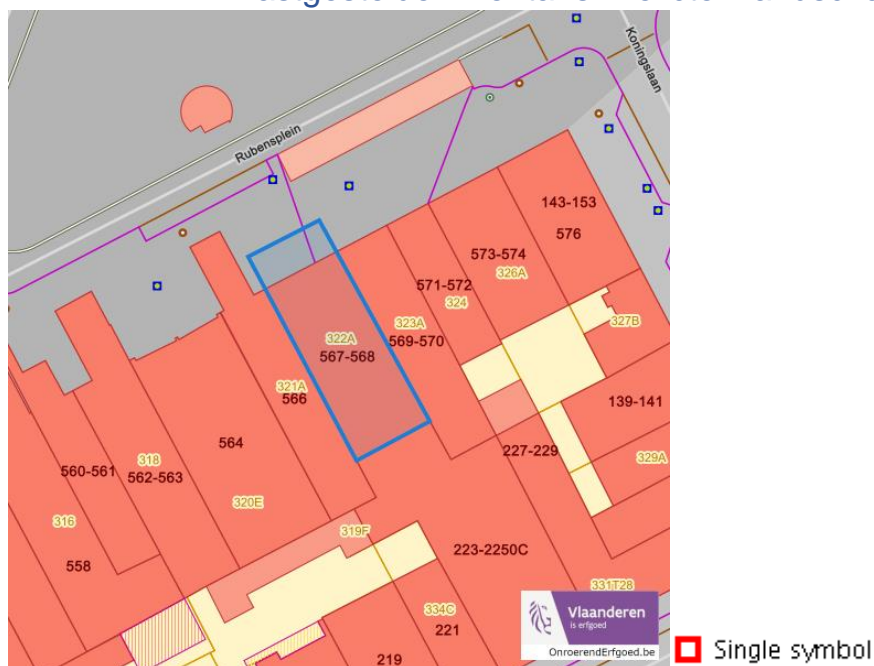


Dossier: 24-01-6924/001

Zeedijk-Albertstrand (A3/3b/k3b) 567/568, 8300 Knokke

Detailkaarten vastgestelde inventaris pagina 3

### Vastgestelde inventaris: Relicten landschapsatlas



Dossier: 24-01-6924/001



Wetenschappelijke inventarissen



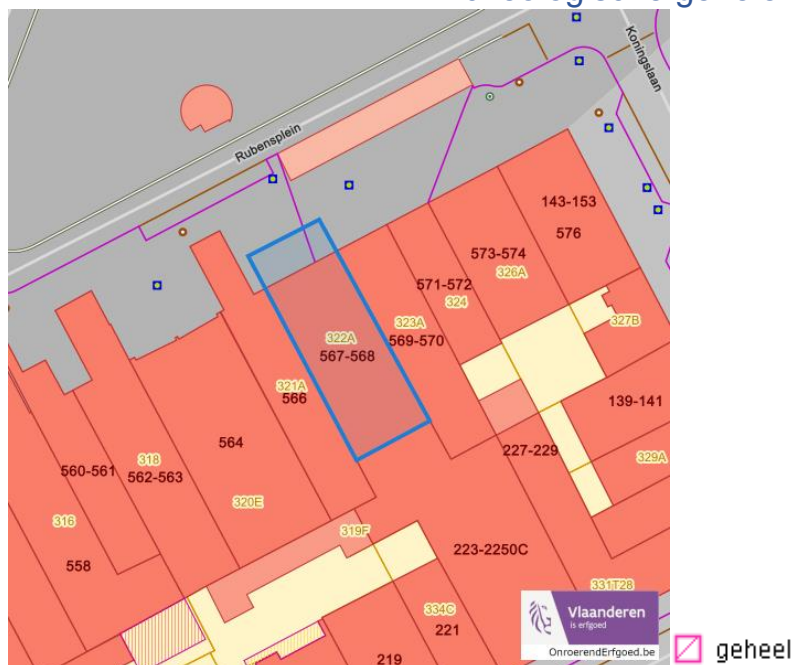
Dossier: 24-01-6924/001

---

*Detailkaarten wetenschappelijke inventarissen*

---

Detailkaarten wetenschappelijke inventarissen pagina 1

**Bouwkundige elementen****Archeologische gehelen**

Dossier: 24-01-6924/001

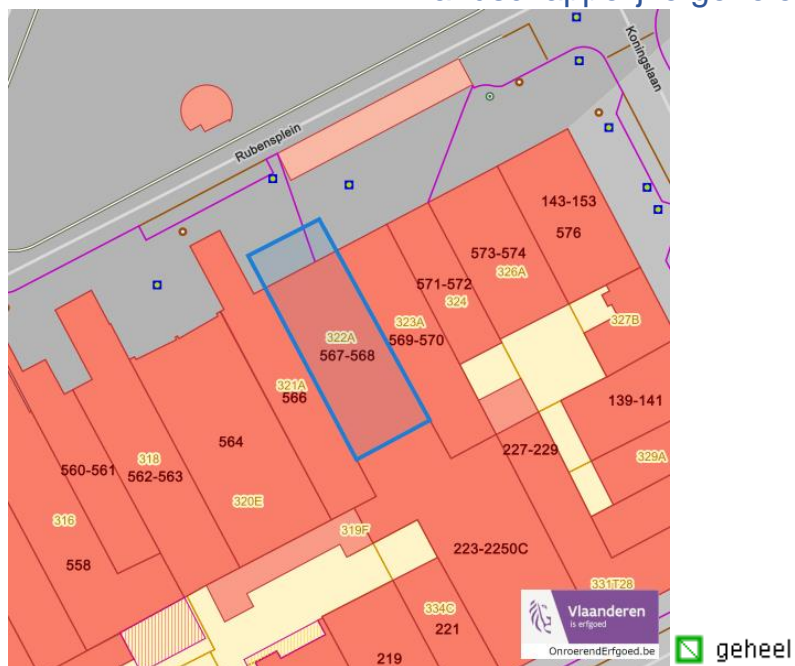
Zeedijk-Albertstrand (A3/3b/k3b) 567/568, 8300 Knokke

Detailkaarten wetenschappelijke inventarissen pagina 2

### Landschappelijke elementen



### Landschappelijke gehelen



Dossier: 24-01-6924/001



---

*Unesco werelderfgoed*

---



Dossier: 24-01-6924/001



---

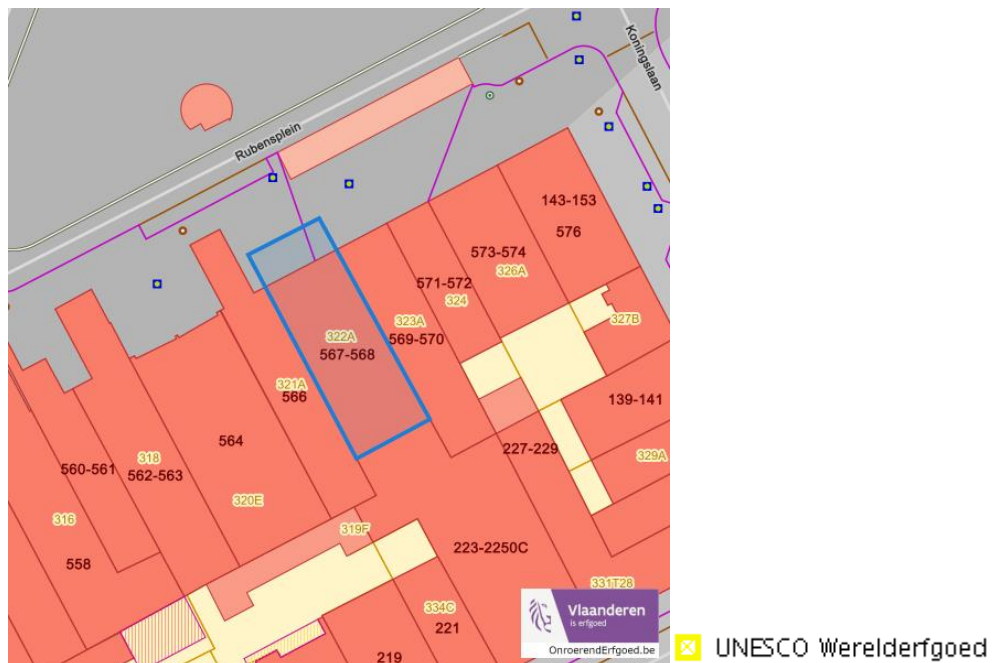
*Detailkaarten Unesco werelderfgoed*

---

## Unesco: Bufferzones



## Unesco: Kernzones



---

*Historische kaarten*

---

Atlas der Buurtwegen (ca 1840)



[www.geopunt.be](http://www.geopunt.be)

Dossier: 24-01-6924/001

Document: DC à la carte - VLANED - DC  
Kaarten: 30/05/2024 - 83ptc4f4jfq16k4qg1gh5pwxaprlqhhptild50xl

Wonen

Woningkwaliteit



- Woningen met een conformiteitsattest
- Panden met een herstelvordering
- Vlaamse inventaris van ongeschikte en onbewoonbare woningen

[www.geopunt.be](http://www.geopunt.be)

Conformiteitsattest gemeente beperkte duurtijd



Conformiteitsattest beperkte duurtijd

- Nee
- Ja

[www.geopunt.be](http://www.geopunt.be)

### Conformiteitsattest gemeente verplicht

