

# Gemeente TREMELO

2e afdeling / Baal

Sectie C - Nr. 134 P

Schaal 1/500 op A3

## Plan van afpaling - Lot 1 -

Sectie C nr. 135C

Sectie C nr. 134S

Sectie C nr. 125B3

Sectie C nrs. 134R & 134D

Sectie C nr. 125X3

Sectie C nr. 125W3

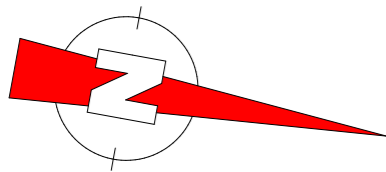

Sectie C nr. 125V3

Sectie C nr. 125T3

Sectie C nr. 125S3

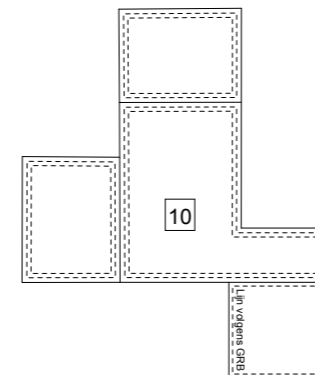
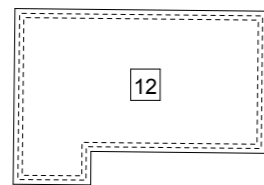
Sectie C nr. 125R3

Sectie C nr. 125X



### Lambert 72 - coördinaten

Nr	X	Y
1	175702.81	187079.15
2	175695.88	187115.33
3	175685.83	187167.82
4	175695.99	187170.28
5	175706.41	187172.81
6	175717.65	187175.52
7	175729.28	187178.33
8	175740.92	187181.14
9	175741.87	187181.37
10	175746.59	187156.61
11	175758.00	187096.72
12	175754.02	187095.45
13	175748.63	187124.97
14	175742.99	187155.82



Sectie C nr. 135D

Sectie C nr. 135/02

Villadreef

Lot 3

Sectie C nr. 134P/deel

Wordt kosteloos afgestaan  
aan de gemeente Tremelo

### LEGENDE

- BP = Bestaande grenspaal
- NP = Nieuwe grenspaal
- NG = Niet gematerialiseerd
- VP = Vast punt / hoek gebouw
- AP = Afsluitingspaal
- EP = Elektricietspaal
- LP = Lantaarnpaal
- WA = Afsluitkraan water
- BK = Brandkraan
- EL = Elektricietsvoorziening
- 0.43 = Hoogtepunt [m tov TAW]
- 0.43 = Dorpel [m tov TAW]
- 0.43 = Kroonlijst [m tov TAW]
- 0.43 = Nok [m tov TAW]

### Grensbepaling:

- Grenssegment 1 tem 12 - 1: Niet gematerialiseerd, door bestaande grenspalen, conform plan landmeter Goeron dd03/01/2019  
- Grenssegment 2-13 & 12-13-14-10: Niet gematerialiseerd, nieuwe grenzen conform de verkaveling goedgekeurd onder referentienummer 202414 en omgevingsnr. OMV\_2024073868 met datum 28/001/2025.

Tremelo, 30 april 2025

De landmeter-expert (LAN 061275),  
wettelijk beëdigd door de Rechtbank van  
eerste aanleg te Leuven

*Goeron*  
Pieter GOERON