Provincie Oost-Vlaanderen

Arrondissement Eecloo.

GEMEENTE LEMBEKE.

Richtingsplan voor buurtwegen Nr 3 en 17.

(nr 2 van Waerschoot)

Legende:

SCHAAL $\frac{1}{500}$.

ROODE LYNEN: NIEUWE LYNRICHTINGEN DER WEGEN

GROENE LYNEN: BY K.B. GOEDGEKEURDE LYNRICHTINGEN TE BEHOUDEN

BLAUWE LYNEN: BY K.B. GOEDGEKEURDE LYNRICHTINGEN AF TE SCHAFFEN.

BRUINE TINT: GRONDEN ONMIDDELYK IN DE WEGENIS TE LYVEN.

GELE TINT: GRONDE IN DE WEGENIS TE LYVEN VOLGENS BOUWINGEN OF HERBOUWINGEN

ROODE TINT: GRONDEN AF TE STAAN AAN DE AANGELANDEN.

Opgemaakt door den ondergeteekende
Gezworen Landmeter,
St Denys-Westrem den 15 September 1937.

Goedgekeurd door den gemeenteraad van Lembeke
in zitting van den 4 Mei 1938

Lembeke, den 4 Mei 1938

Bij bevel:
De Sekretaris,

De Burgemeester-Voorzitter,
Graaf G. d'Alcantara

Goedgekeurd door den Gemeenteraad van Waarschoot in zitting van 3 Augustus 1938, voor wat betreft de lijnrichtingswijziging aan Buurtweg N° 2 te Waarschoot.

Op bevel:
De Sekretaris.

Waarschoot, den 3 Augustus 1938.
De Burgemeester-Voorzitter.

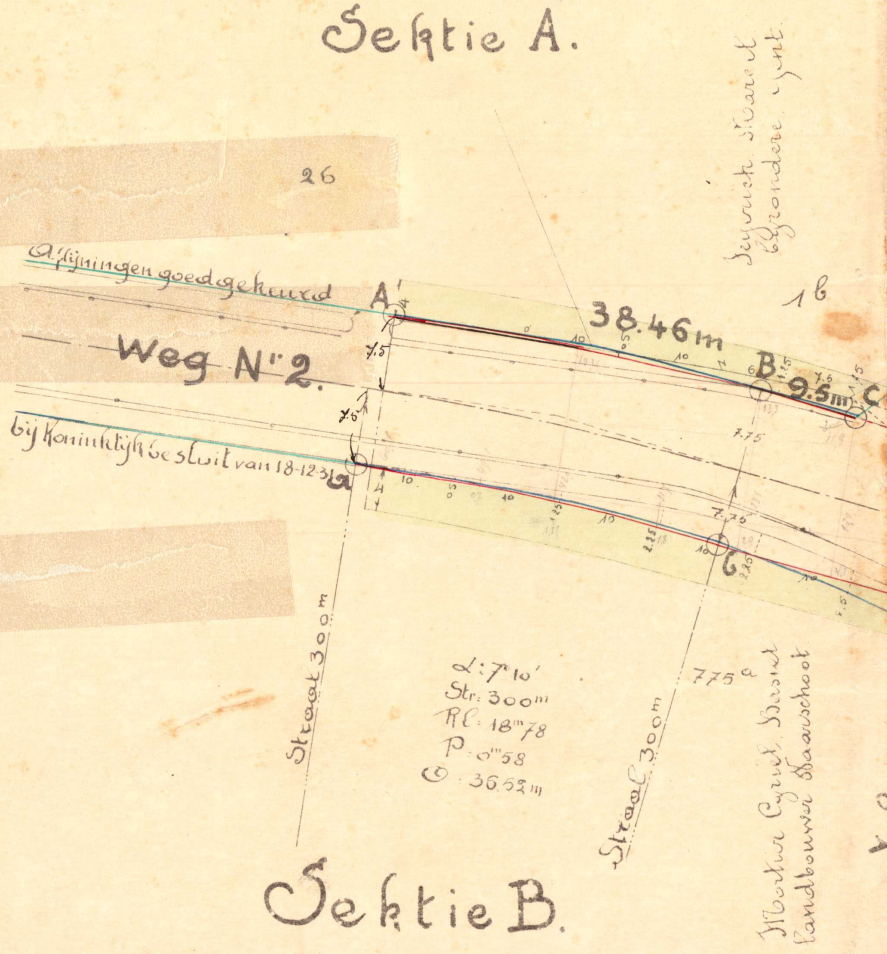
Sektie A.
26
Afzijningen goedgekeurd
bij Koninklijk besluit van 18-12-31
Weg Nr 2.
A'
38.46m
B
9.5m
C
G
1b
7.5
7.75
Straal 300m
Straal 300m
α: 7°10'
Str: 300m
Rl: 18m78
P: 0m58
36.52m
775a
Seyruick Karel
Grondere gent.
Martin Cyriel Basiel
Landbouwer Waarschoot
Sektie B.

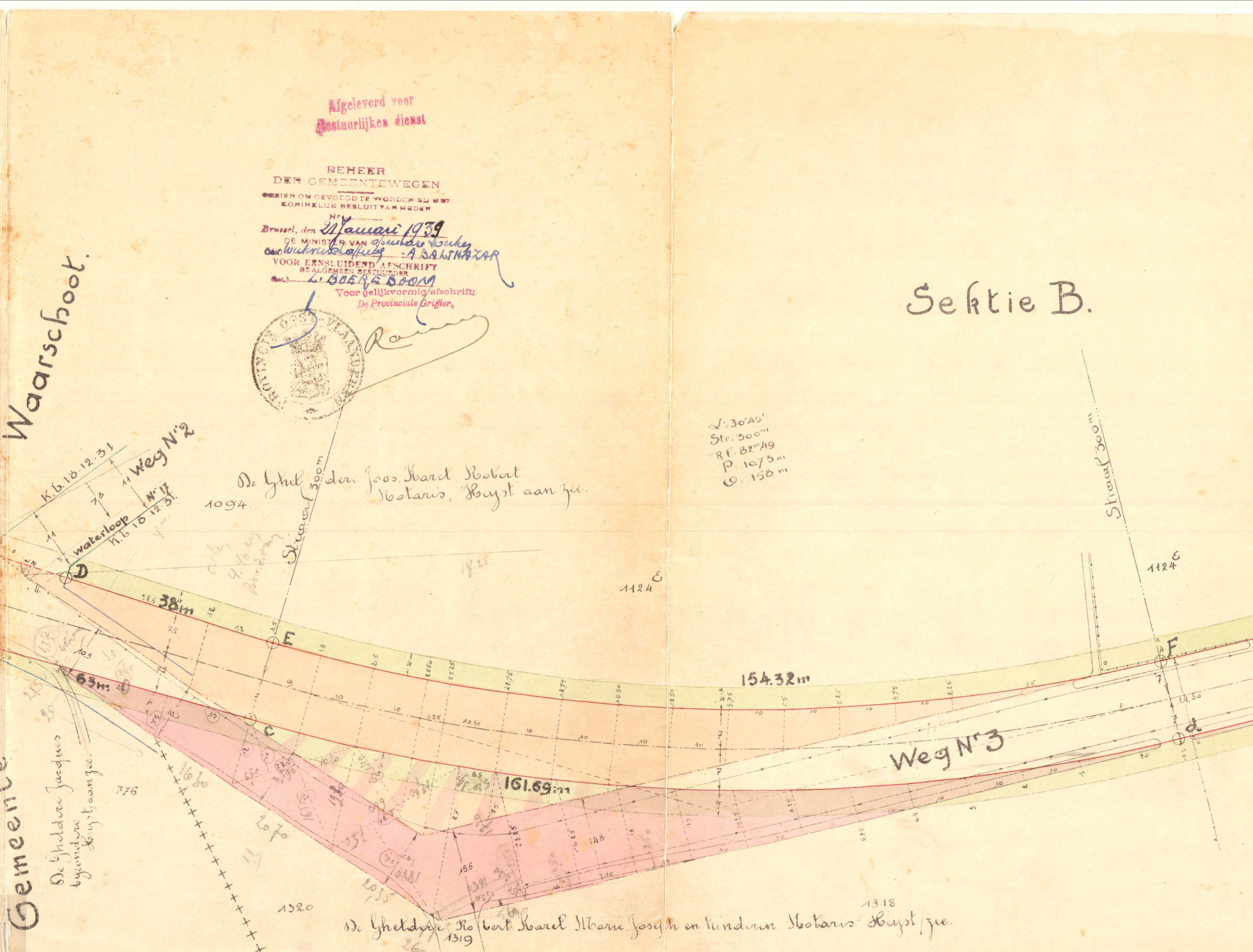
Gemeente
Waarschoot.
Sektie B.
Weg N°2
Weg N°3
waterloop
N° 17
K.L. 18-12-31
K.L. 18-12-31.
D
E
C
F
d
38m
63m
161.69m
154.32m
Straat 300m
Straat 300m
De Gheldere Joos, Karel, Robert
Notaris, Heyst aan Zee.
De Gheldere Jacques
bijzondere
Heyst aan zee.
De Gheldere Robert Karel Marie Joseph en kinderen Notaris Heyst / zee.
1094.
1124
1124
776
1320
1319
1318
∠: 30°45'
Str: 300m
RF: 82m49
P: 10.73m
O: 158m
18.25
1680
2070
2035
28.5
12
7.2
10.5
1.5
18
21.5
25.50
27.25
22.75
18.75
16.50
12.50
9.75
7.5
5.25
3.75
2.25
4.25
10.50
10
14.50
6.5
27
25
23.25
20.25
148
15.5
10.3
6.50
16.6
12.25
8.25
6.25
4.5
3

Afgeleverd voor
Bestuurlijken dienst

BEHEER
DER GEMEENTEWEGEN

GEZIEN OM GEVOEGD TE WORDEN BIJ HET
KONINKLIJK BESLUIT VAN HEDEN

N°

Brussel, den 21 Januari 1939
DE MINISTER VAN Openbare Werken
en Wederuitrusting
(get.) A. BALTHAZAR
VOOR EENSLUIDEND AFSCHRIFT
DE ALGEMEEN BESTUURDER
(get.) L. BOEREBOOM

Voor gelijkvormig afschrift:
De Provinciale Griffier,

PROVINCIE OOST-VLAANDEREN

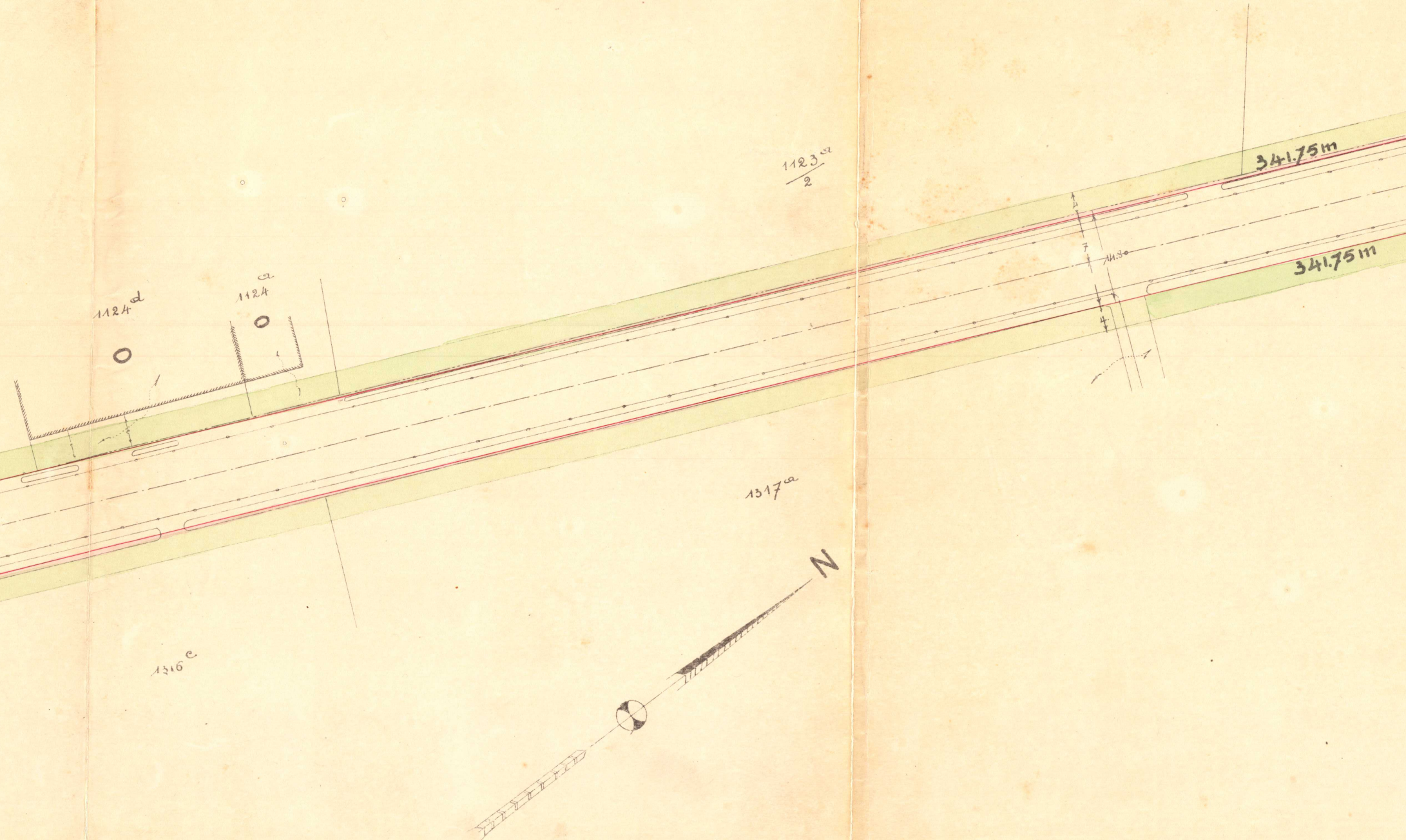
1124 d
1124 a
1123 a/2
341.75 m
341.75 m
4
7
14.30
4
1317 a
1316 e
N

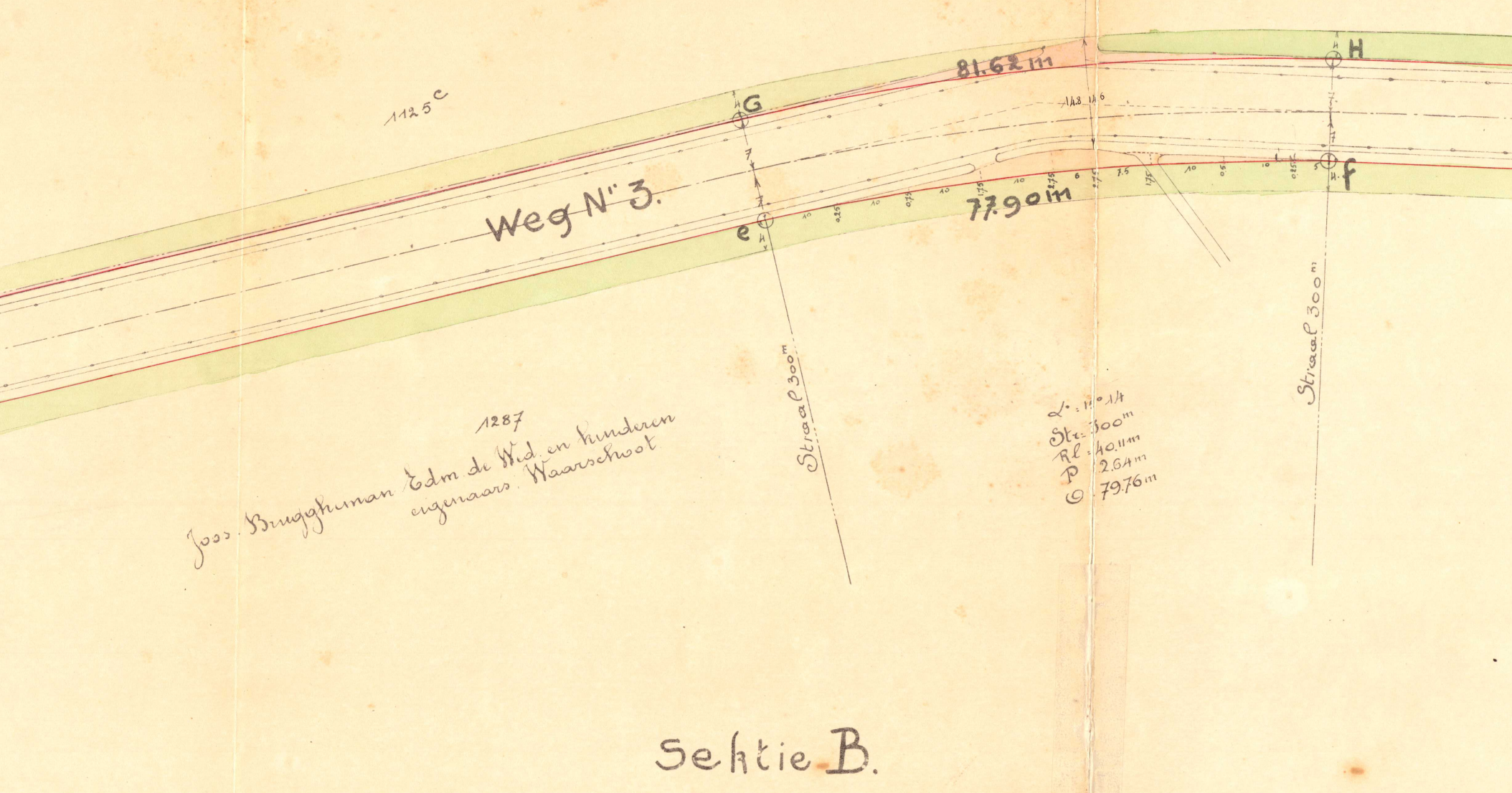
1125^c
G
81.62 m
H
148 146
Weg N° 3.
e
77.90 m
f
1287
Joos. Brugghuman Edm. de Wed. en kinderen
eigenaars. Waarschoot
Straal 300m
Straal 300m
L : 15° 14
Str = 300m
Rl = 40.11m
P 2.64m
O 79.76m
Sektie B.

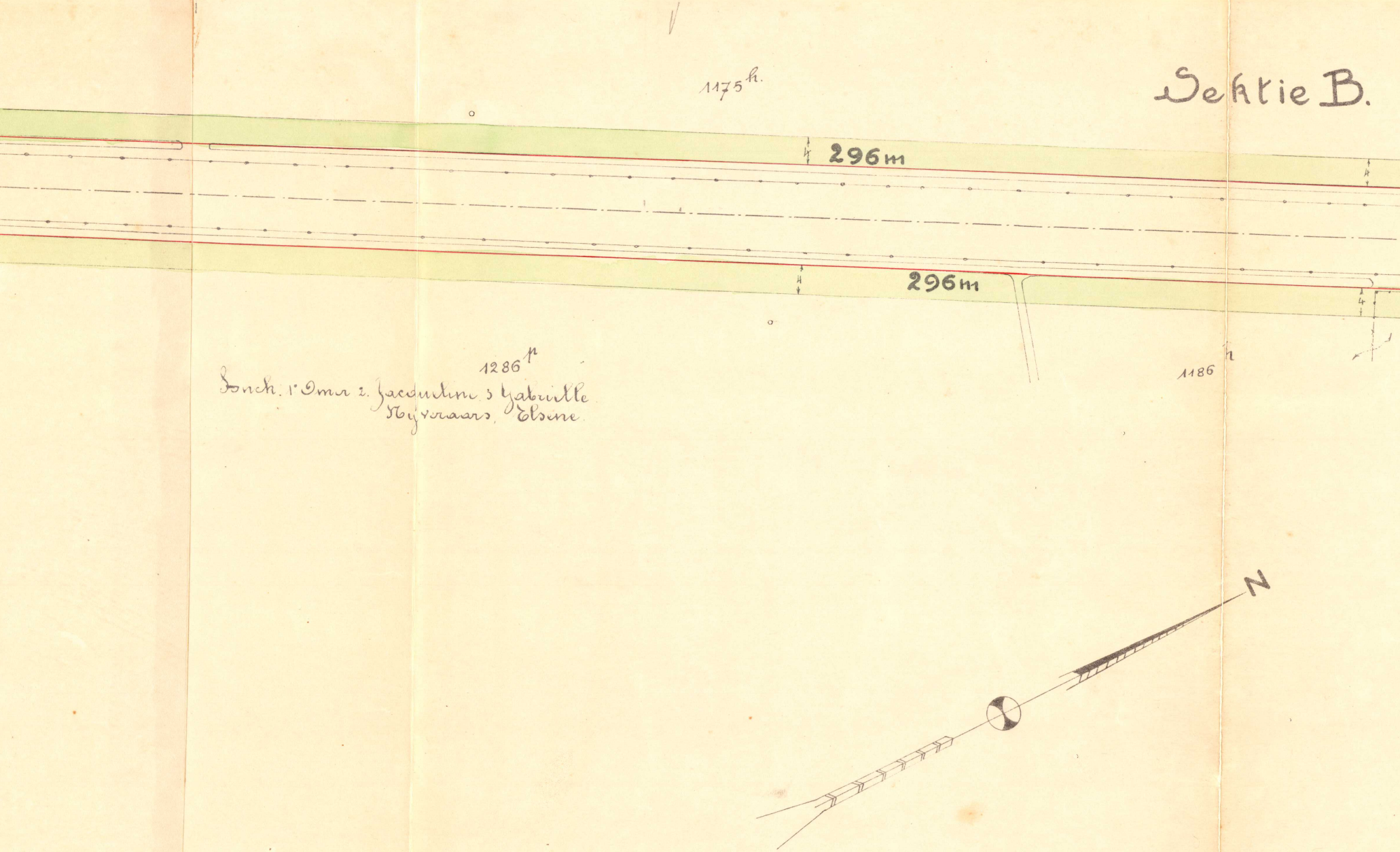
Sektie B.
1175 h.
296m
296m
4
4
4
4
1286 p
Bonck. 1° Omer 2. Jacqueline 3 Gabrielle
Nyvraars, Elsene
1186 h
N

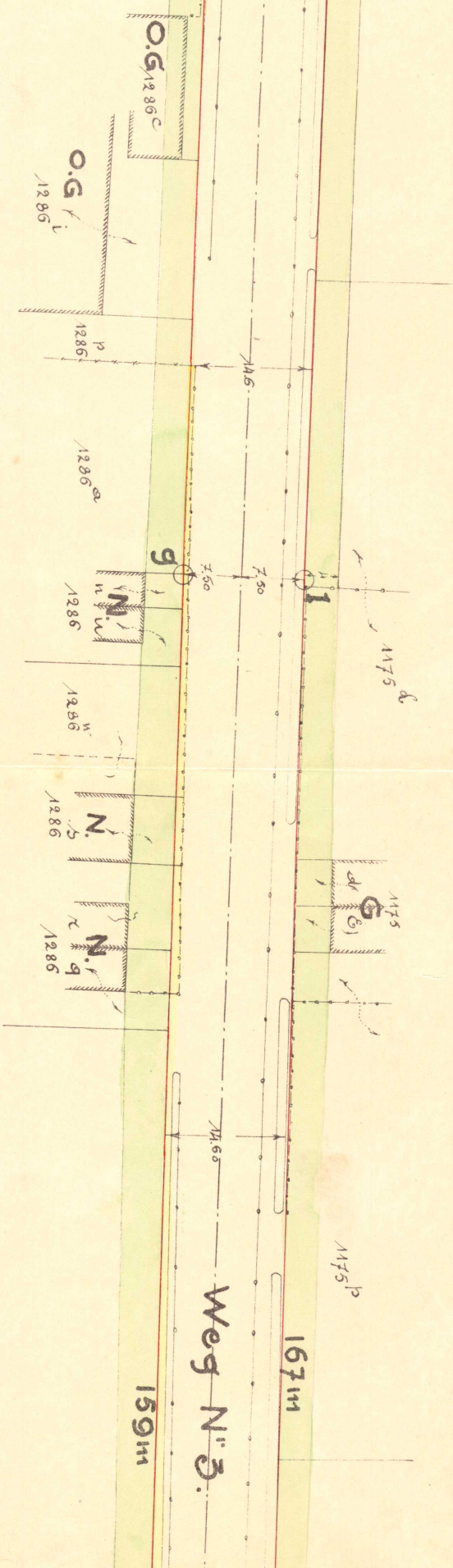
O.G
1286c
O.G
1286i
1286p
14.6
1286a
9
7.50
7.50
1
N.
u
1286
1175d
1286n
N.
b
1286
N.
r
g
1286
G
d
e
1175
14.60
1175p
Weg No 3.
167m
159m

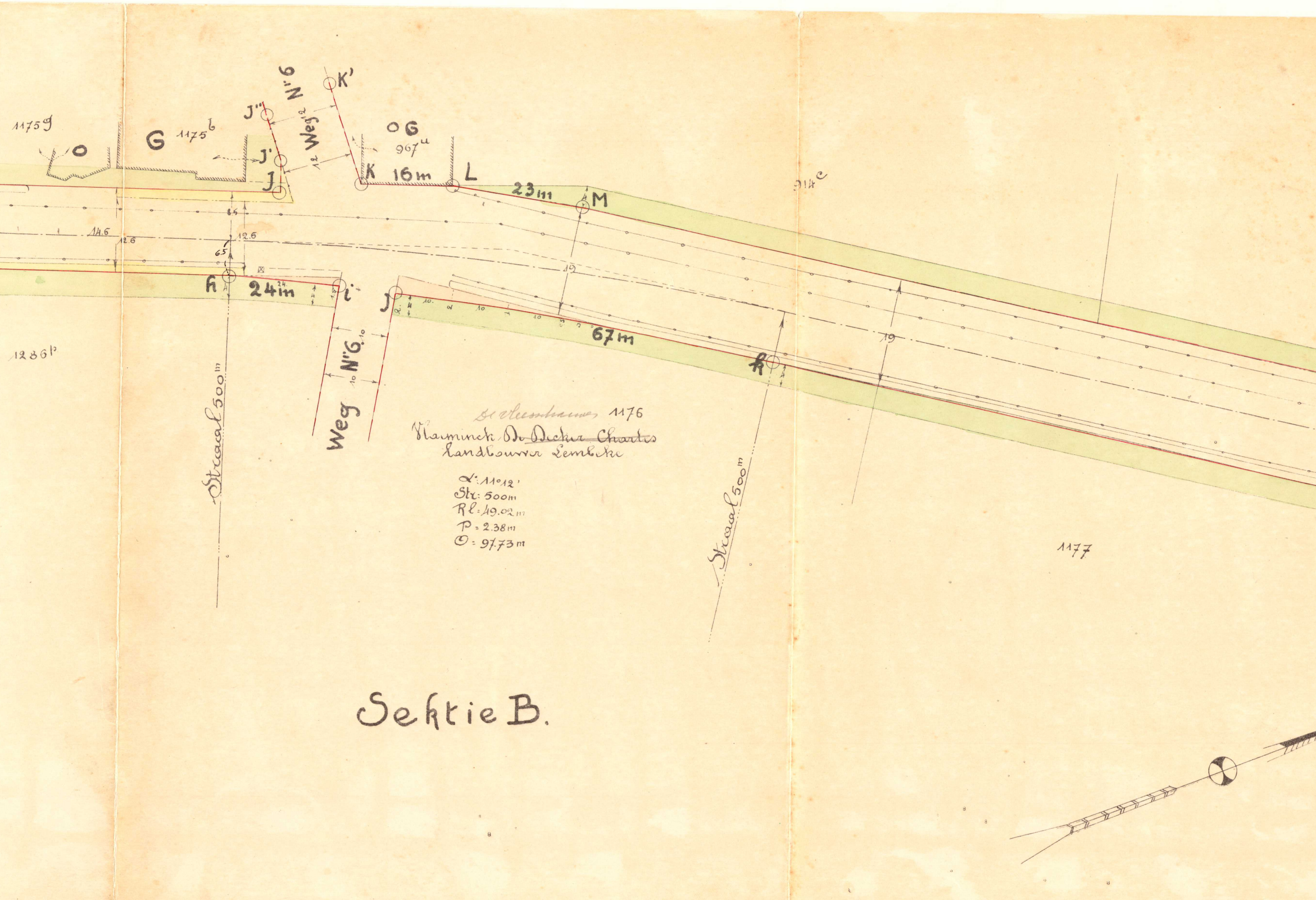
1175g
O
G
1175b
J''
J'
J
Weg 12 N° 6
12
K'
O G
967u
K
16m
L
23m
M
914c
14.6
12.6
6.5
12.6
6.5
h
24m
i
J
Weg N°G.
10
10
67m
19
19
k
1286p
Straal 500m
Straal 500m
De Vleeschauwer 1176
Vlaminck De Decker Charles
Landbouwer Lembeke
α: 11°12'
Str: 500m
Rl: 49.02m
P = 2.38m
◯ = 97.73m
1177
Sektie B.

Sektie B.

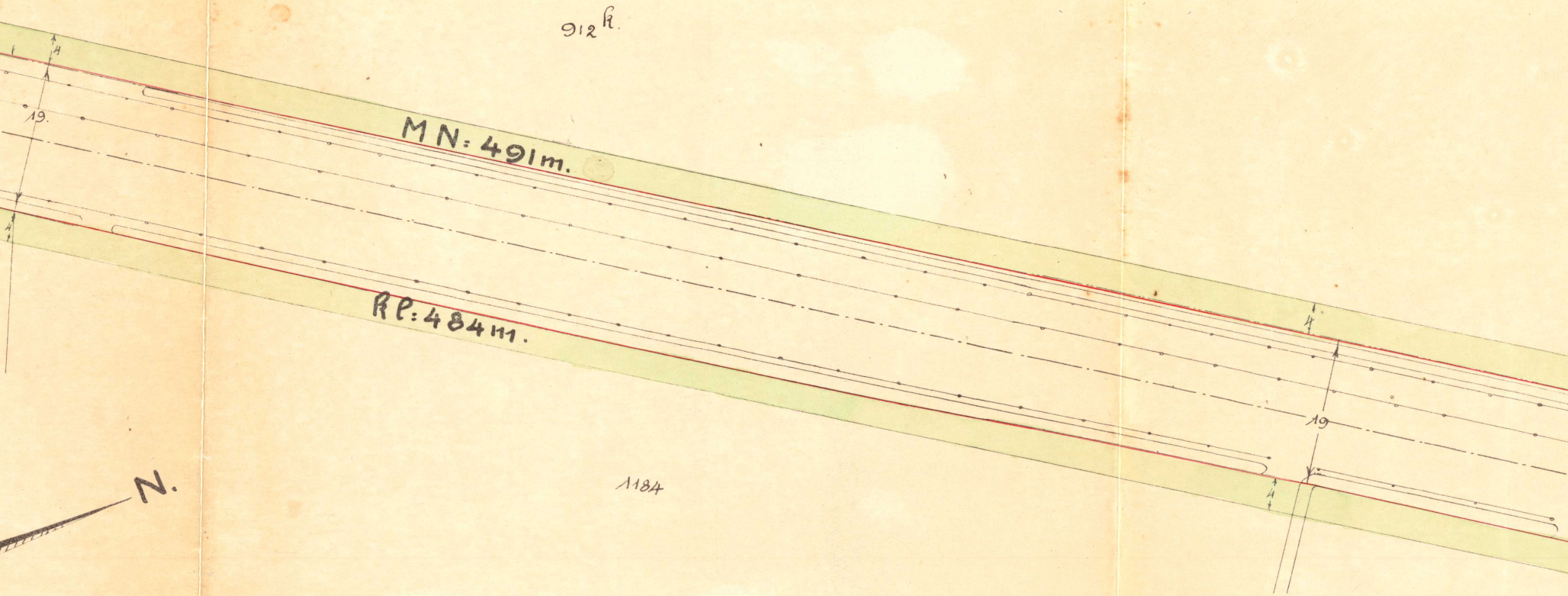
912k.
4
19.
4
MN: 491m.
RP: 484m.
4
19
4
N.
1184
1185

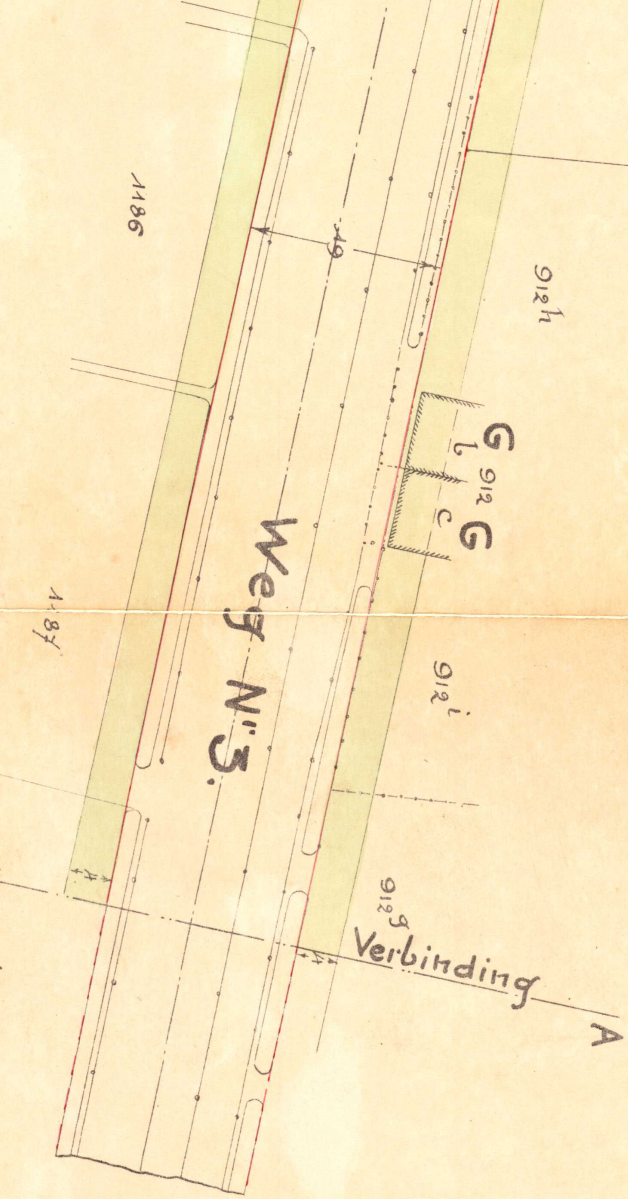
1186
49
912h
G
b
912
G
c
Weg N° 3.
1187
912i
912g
Verbinding
A

B
Verbinding.
A
912g

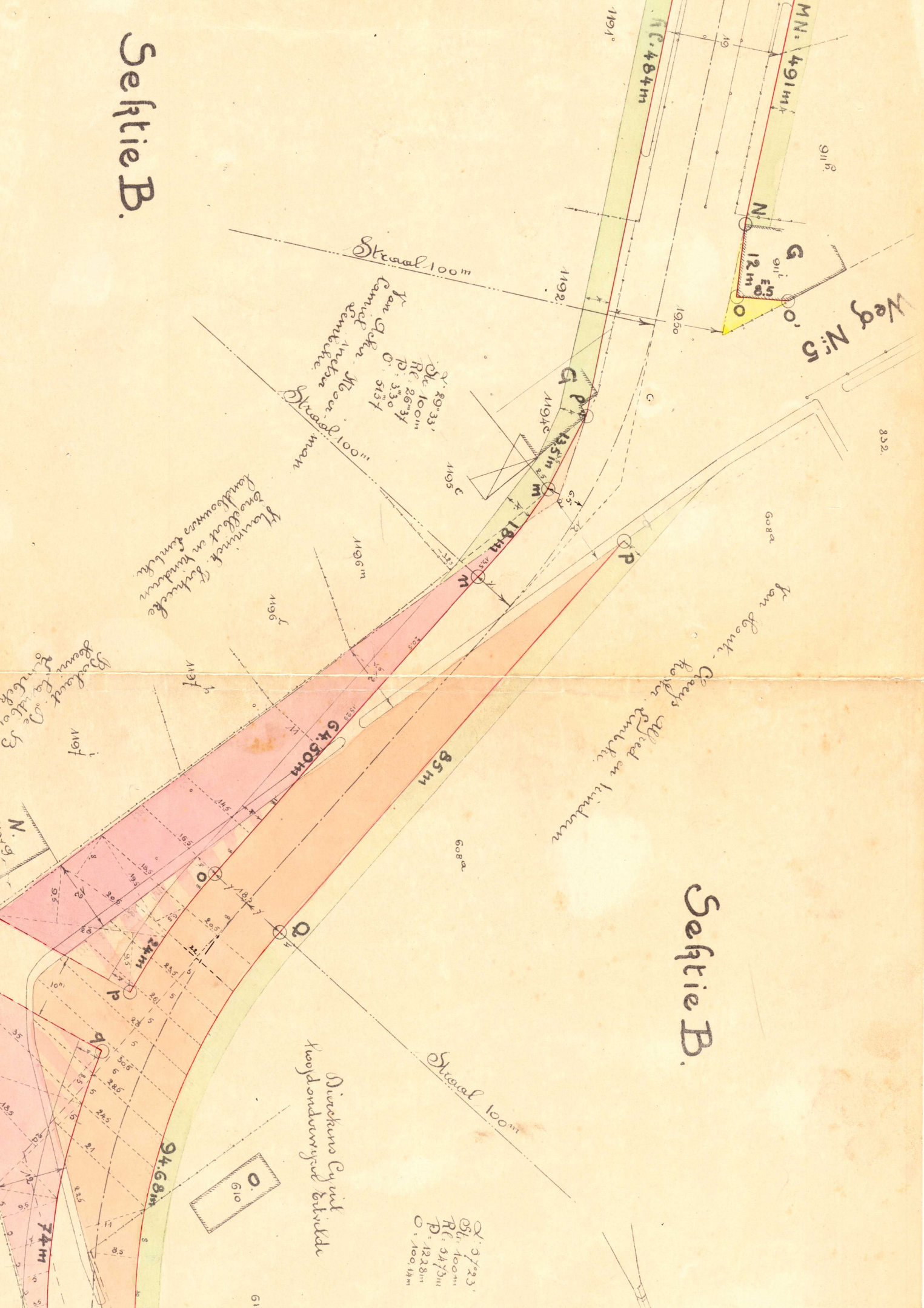
Sektie B.
Sektie B.
Weg N: 5
Straal 100m
Straal 100m
Straal 100m
MN: 491m
Rc. 484m
G
N
12m
8.5
O
O'
G
P
13.51m
m
18m
n
64.50m
85m
P
O
Q
24m
p
q
94.68m
74m
N.
1191c
1192
1194c
1195c
1196m
1196
1197
911
832
608a
608a
610
O.
Fr Van Acker Camiel en Moor-man Kemtechen
α. 29°33'
Ot: 100m
Rc: 26m37
P: 3m30
O: 51m57
Fr Vanrinck. Eiheeke Onoelleut en kinderen landbouwers Eimbeke
Fr Van Hout-Geeys Alfred en kinderen Eimbeke
Dierckens Cyriel twijdonderwijzer Eitvelde
α: 37°23'
Ot: 100m
Rc: 54m73
P: 12m28
O: 100,14m

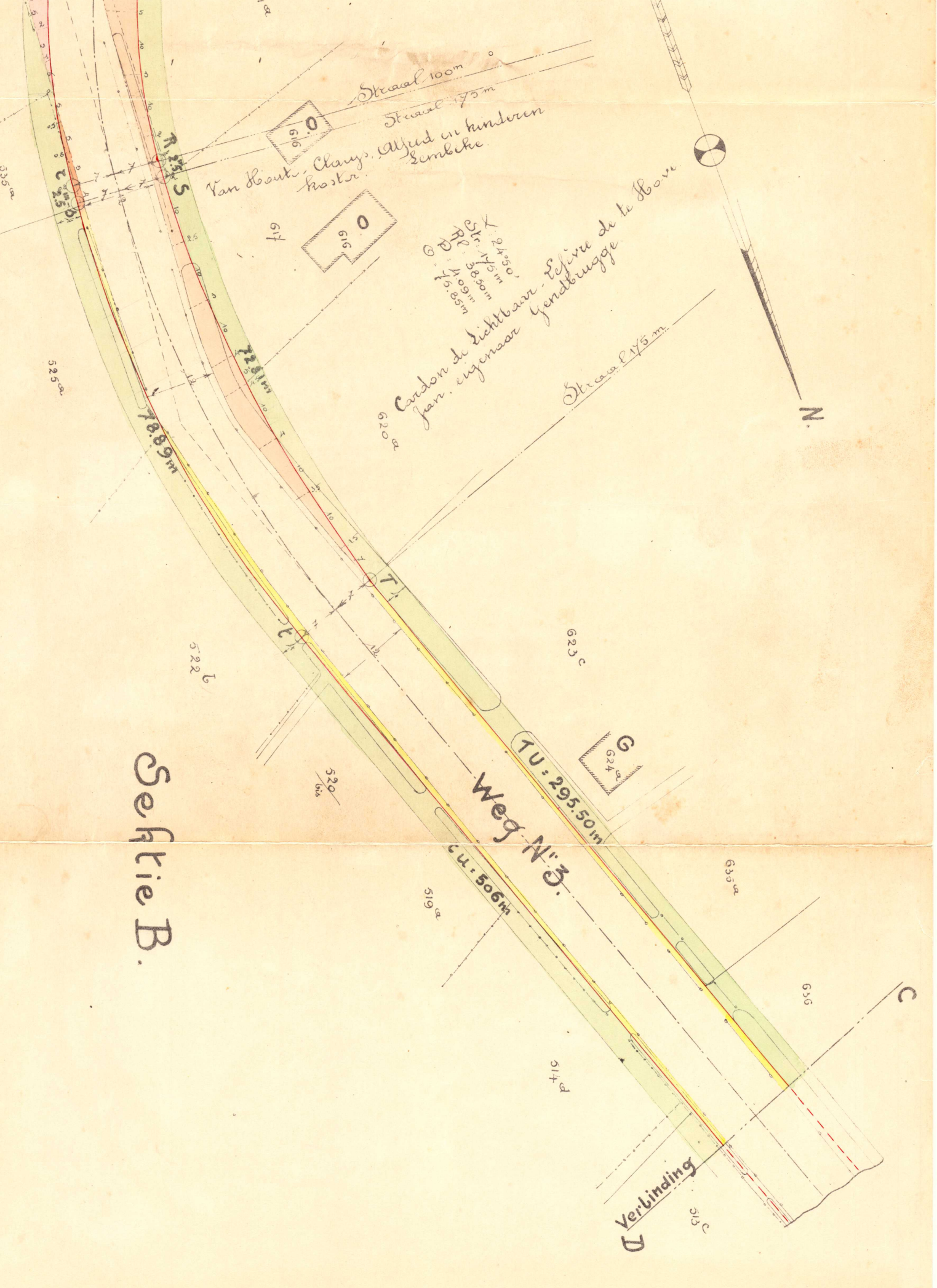
Straal 100m
Straal 175m
Van Hout - Claeys, Alfred en kinderen
koster. Lembeke
O
616
O
619
617
X : 24°50'
Str. 175m
Rl. 38.50m
D. 4.09m
O. 75.85m
Cardon de Lichtbaer - Lefevre de te Hove
Jan. eigenaar Gendbrugge
620a
Straal 175m
N.
R 2.5
S
2.5
72.81m
78.89m
535a
525a
T
t
522b
623c
G
624a
TU : 295.50m
Weg N° 3.
tu : 506m
520 bis
519a
635a
636
C
514d
Verbinding
D
513c
Sektie B.

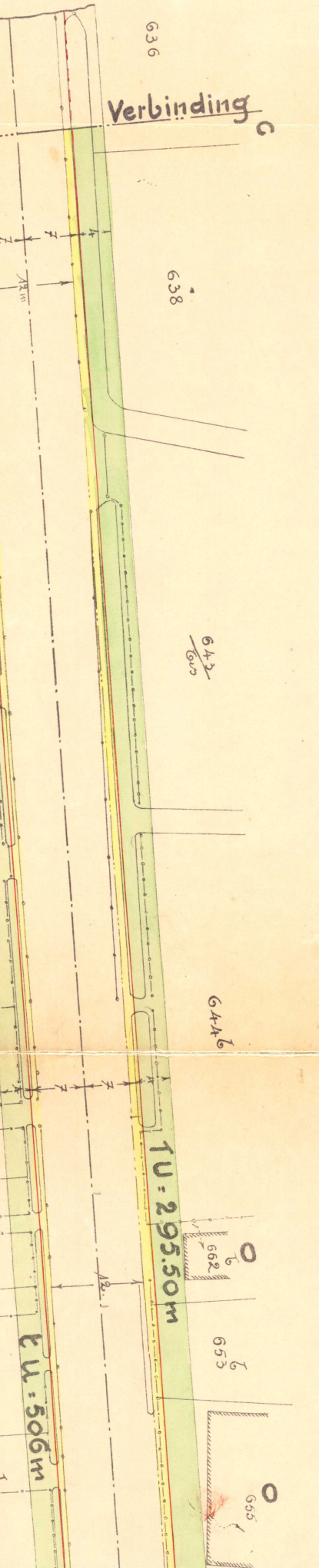
636
Verbinding
638
643
644b
TU:295.50m
tu:506m
662
653
655
12m
7