

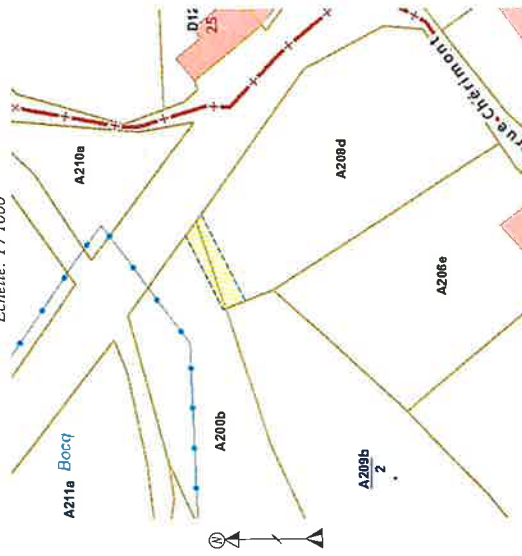
Commune de HAMOIS - 3ème Division MOHIVILLE

PLAN DE REPERAGE D'UNE SERVITUDE DE PASSAGE,


située Rue de Scy.

Sous libéré jaune au plan ci-contre:
Accès cadastré ou ayant été cadastré Section A 200 B partie & 208 D partie,
d'une contenance mesurée de 71ca.

Plan de Situation
& de Division
Echelle: 1 / 1000

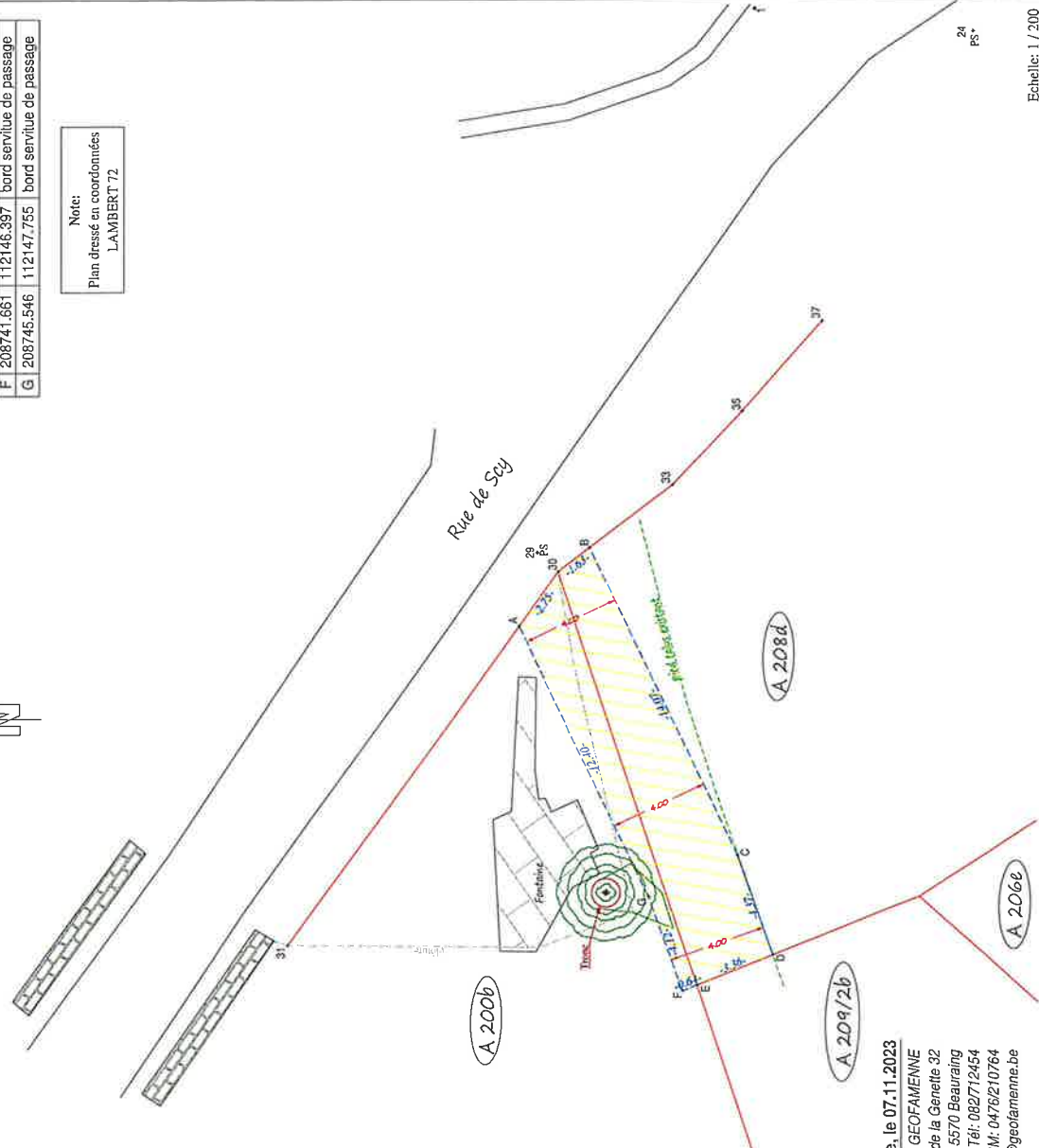


Note:
Limites rétablies suivant la documentation
cadastrale et la situation des lieux.



Note:
Plan dressé en coordonnées
L'AMBERT 72

N°	X	Y	Légende
1	208782.246	112143.407	clou
24	208781.252	112134.419	panneau de signalisation
29	208759.761	112152.309	panneau de signalisation
30	208758.987	112151.488	piquet clôture
31	208749.584	112162.563	piquet clôture
33	208762.536	112146.782	piquet clôture
35	208765.569	112143.942	piquet clôture
37	208769.279	112140.620	piquet clôture
A	208756.757	112153.049	bord servitude de passage
B	208759.973	112150.144	bord servitude de passage
C	208747.265	112144.138	bord servitude de passage
D	208743.134	112142.676	bord servitude de passage
E	208741.897	112145.801	bord servitude de passage
F	208741.661	112146.397	bord servitude de passage
G	208745.546	112147.755	bord servitude de passage



Mohiville, le 07.11.2023
SRL GEOFAMENNE
Rue de la Genette 32
5570 Beauraing
Téli: 082712454
GSM: 0476210764
E-mail: geom@geofamenne.be

Levé par la SRL GEOFAMENNE
Dressé par ROUSSEAU Damien,
Géomètre-expert, assermenté par le Tribunal
de Première Instance de Dinant le 06.09.2001
inscrit au tableau des géomètres-experts sous
le numéro GEO 04/0028
N°BCE 043698852

Dossier *****

Echelle: 1 / 200