

DC à la carte



Rue de la Tannerie 14, 5574 Pondrôme
91108B0662/00M006

Lieu
Environs
Cadastre
Plan régional
Amenagement du territoire
Sol et sous-sol
Eau
Nature
Droit de préemption
Patrimoine immobilier
Cartes historiques
Autres cartes

Dossier: 2025-0601/003

Lieu



Dossier: 2025-0601/003

Environs



Cadastre

Situation la plus récente



eservices.minfin.fgov.be

Dossier: 2025-0601/003

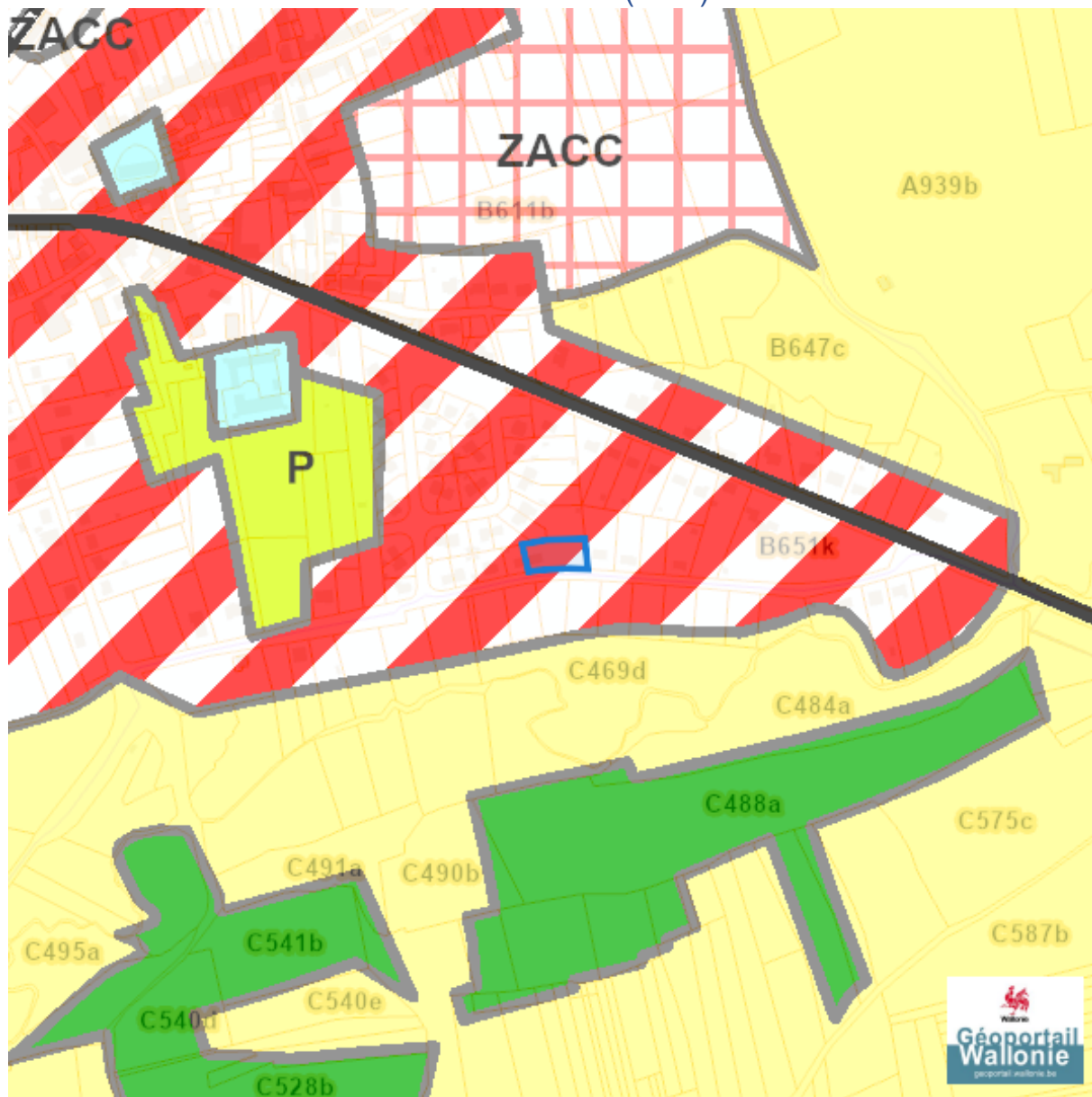
Situation fiscale



eservices.minfin.fgov.be






























Plan régional

Plan de secteur (PDS)



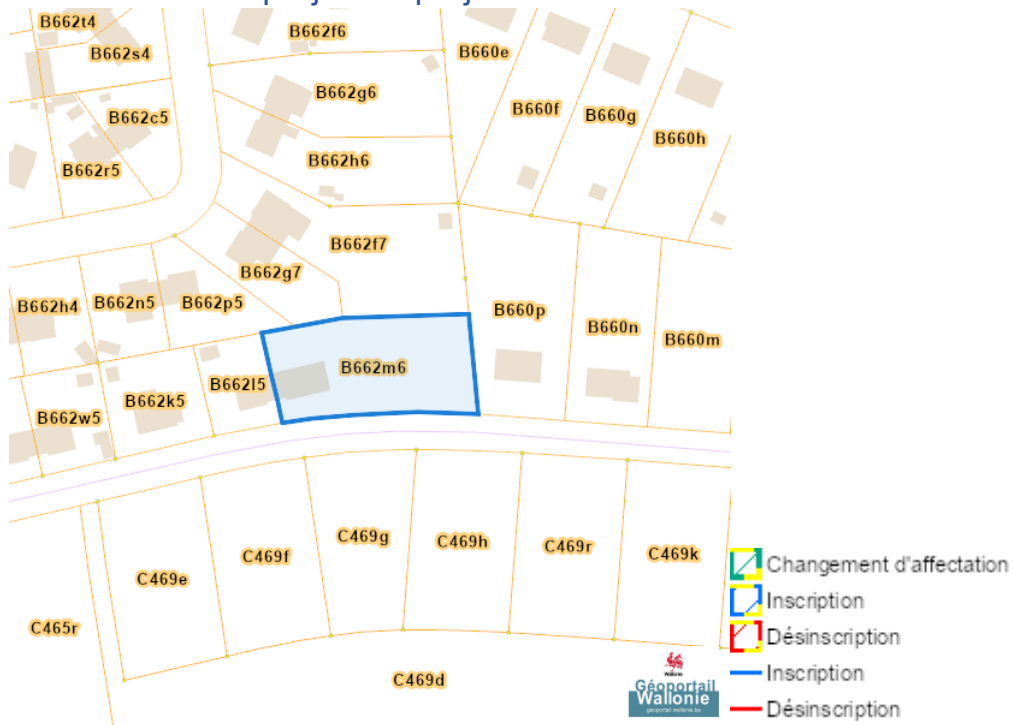
Dossier: 2025-0601/003

Rue de la Tannerie 14, 5574 Pondrôme

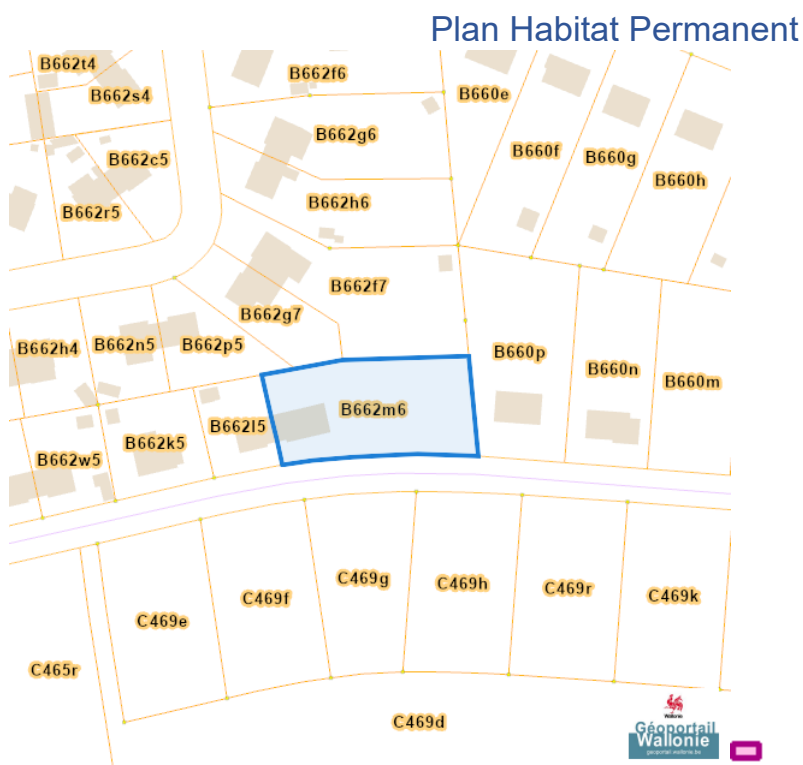
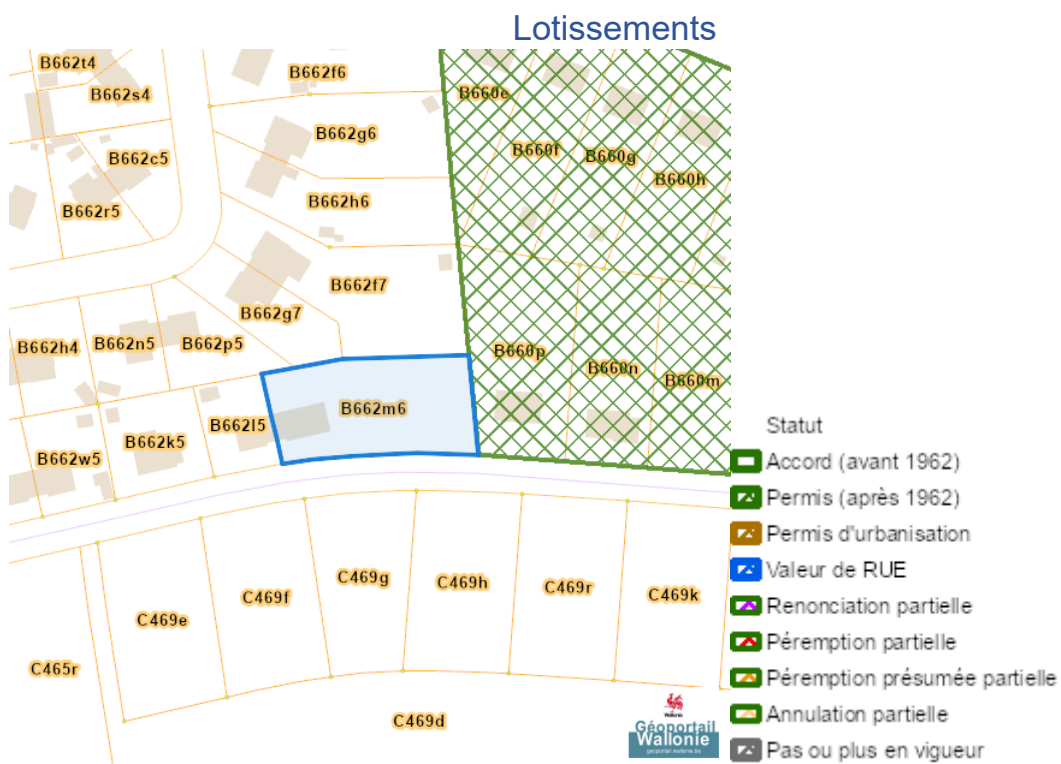
-  Habitat
-  Habitat à caractère rural
-  Habitat vert
-  Services publics et équipements communautaires
-  Centre d'enfouissement technique
-  Centre d'enfouissement technique désaffecté
-  Loisirs
-  Servitude particulière
-  Activité économique mixte
-  Activité économique industrielle
-  Activité économique spécifique Agro-Economique
-  Activité économique spécifique Grande Distribution
-  Activité économique spécifique Risque majeur
-  Dépendances d'extraction
-  Extraction à destination agricole
-  Extraction à destination forestière
-  Extraction à destination espaces verts
-  Extraction à destination zone naturelle
-  Aménagement communal concerté
-  Aménagement communal concerté à caractère économique
-  Enjeu communal
-  Enjeu régional
-  Agricole
-  Forestière
-  Espaces verts
-  Naturelle
-  Parc
-  Eau
-  Non affectée ("zone blanche")

Dossier: 2025-0601/003

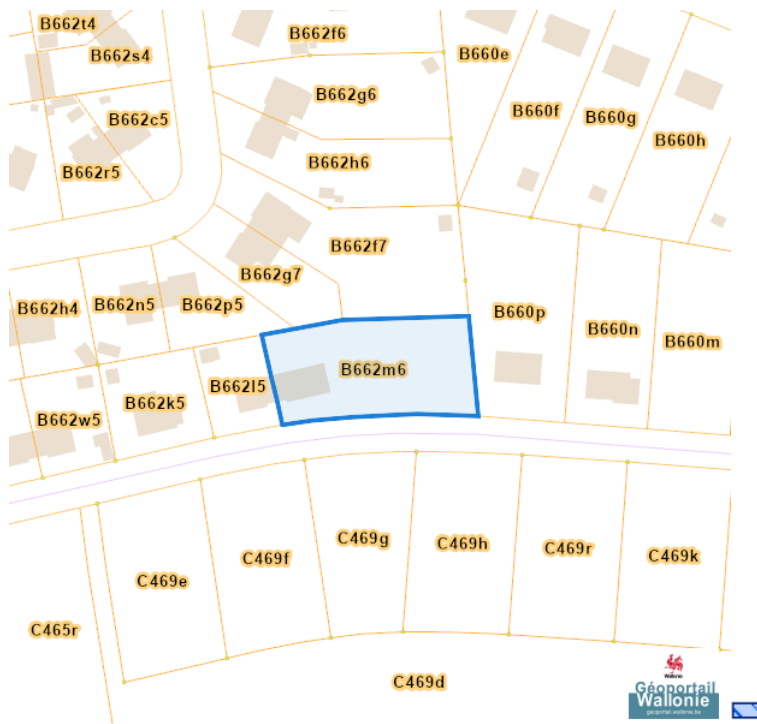
Avant-projets et projets de modification du Plan du Secteur



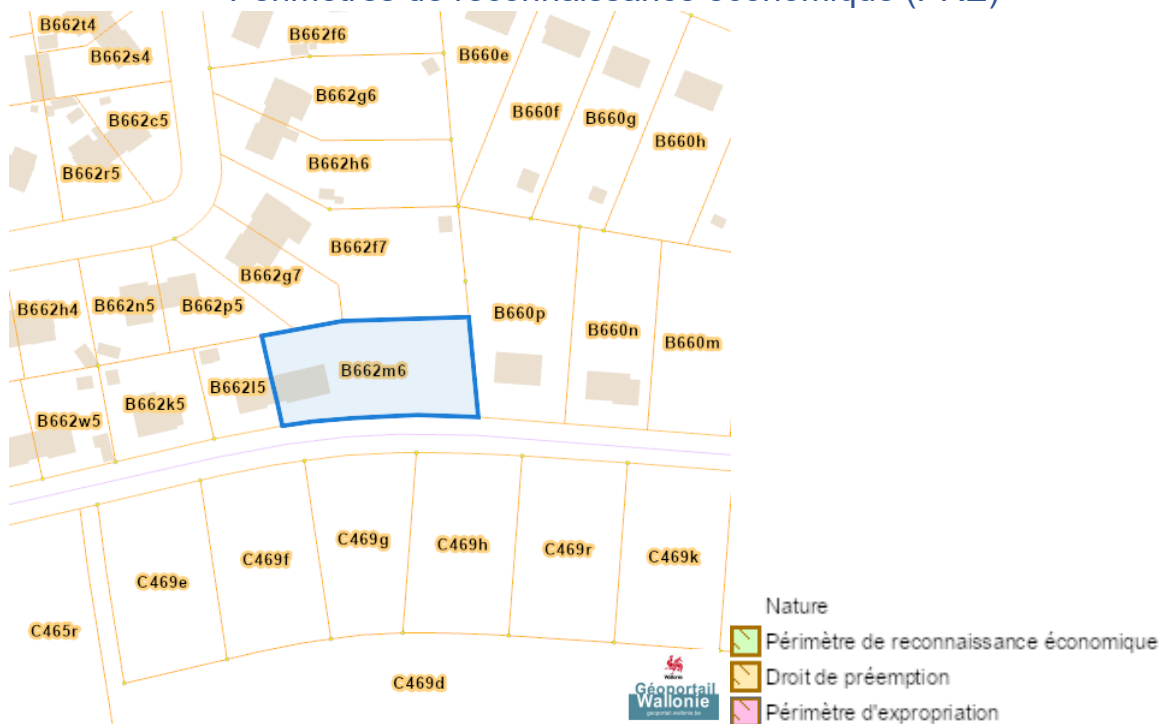
Aménagement du territoire



Périmètres de remembrement urbain (PRU)

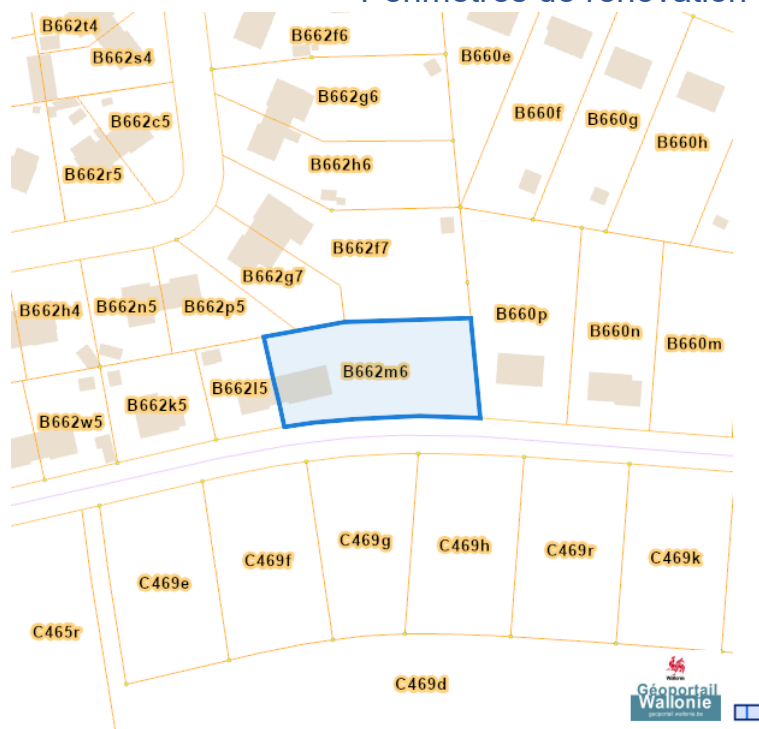


Périmètres de reconnaissance économique (PRE)

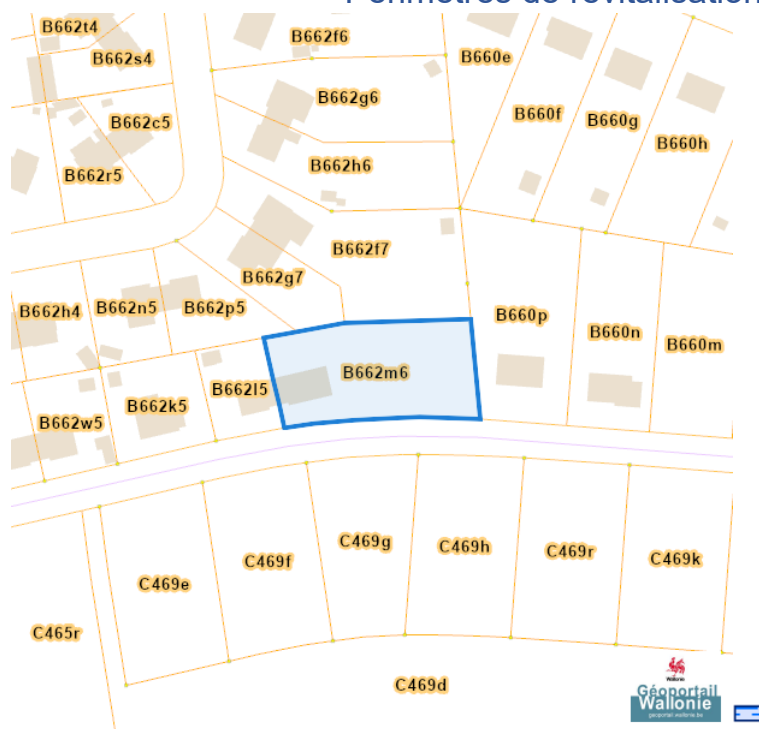


Rue de la Tannerie 14, 5574 Pondrôme

Périmètres de rénovation urbaine



Périmètres de revitalisation urbaine



Dossier: 2025-0601/003

Rue de la Tannerie 14, 5574 Pondrôme

Schéma d'Orientation Local (SOL)

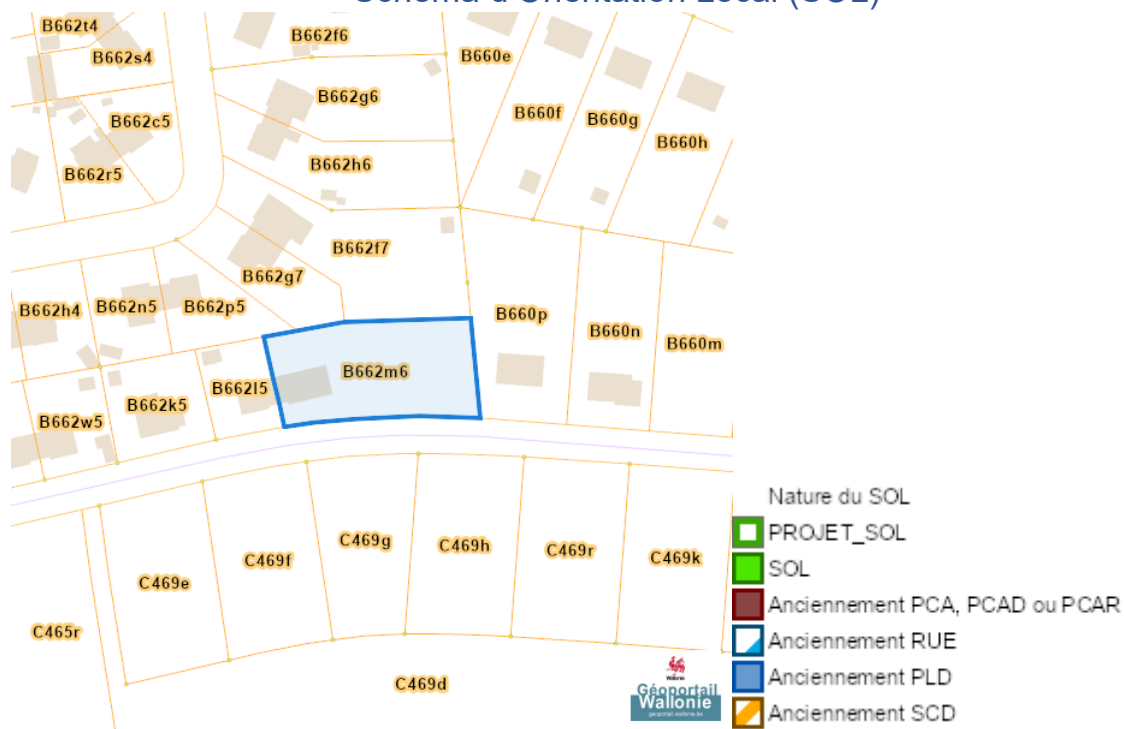
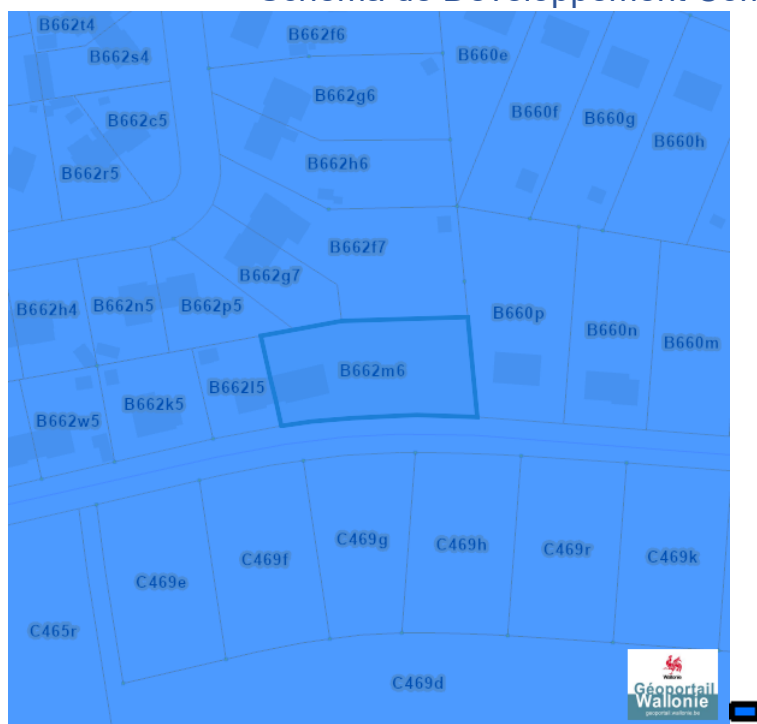
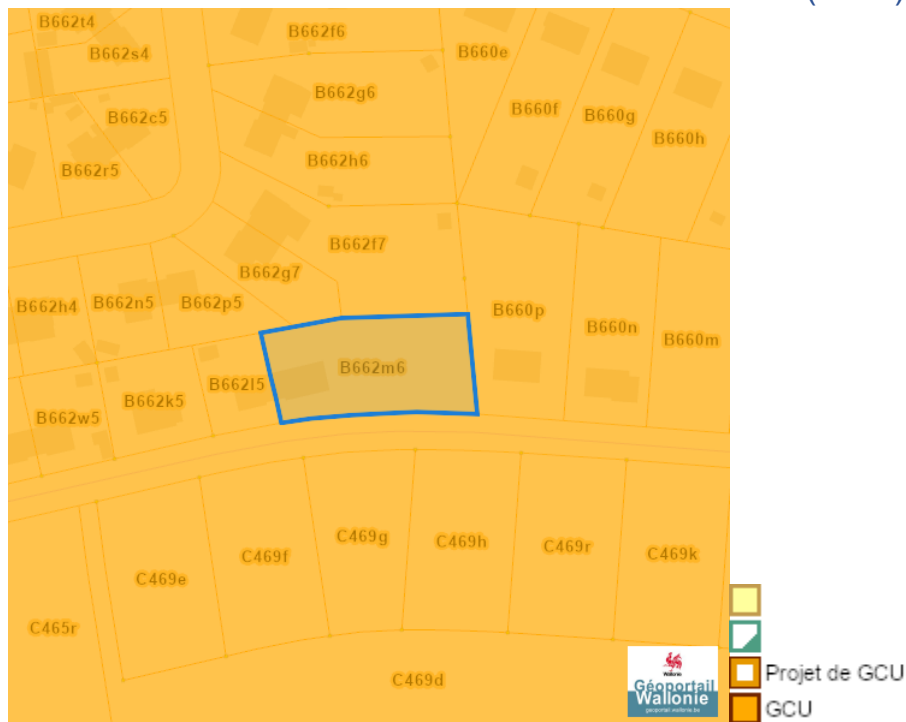


Schéma de Développement Communal (SDC)

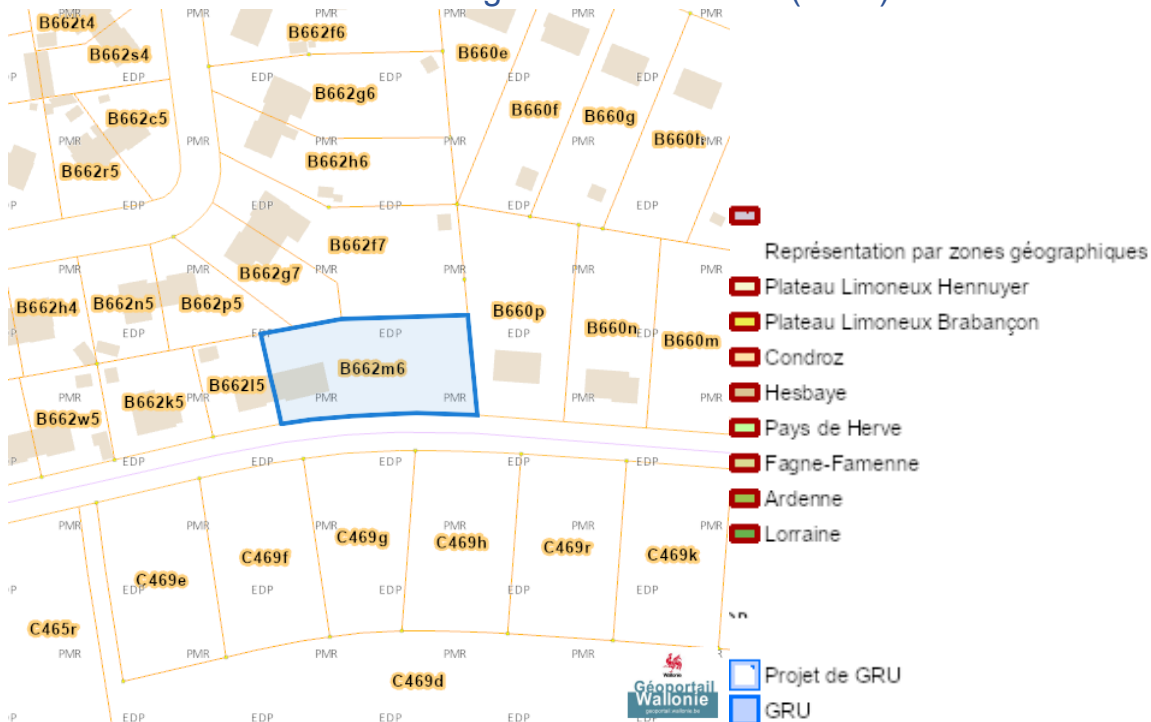


Dossier: 2025-0601/003

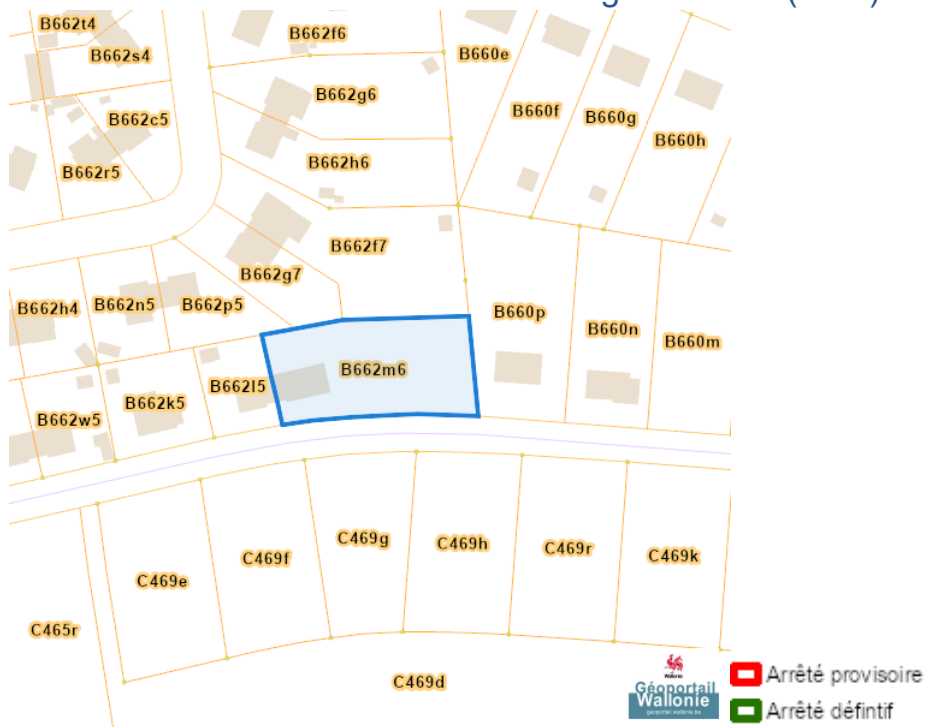
Guide Communal d'Urbanisme (GCU)



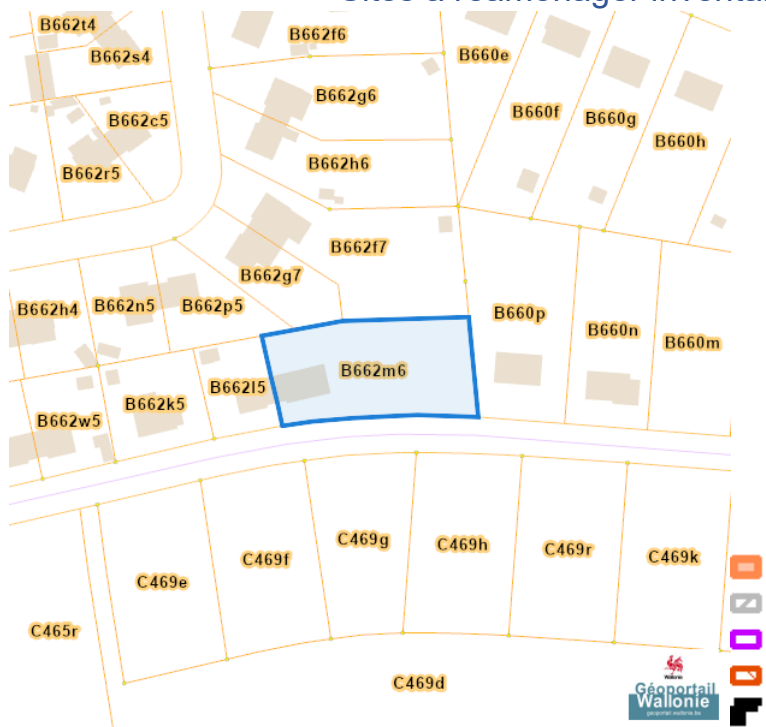
Guide Régional d'Urbanisme (GRU)



Sites à réaménager de droit (SAR)



Sites à réaménager inventaire (ISA)



Rue de la Tannerie 14, 5574 Pondrôme

Taxation des bénéficiaires résultant d'une révision du plan de secteur

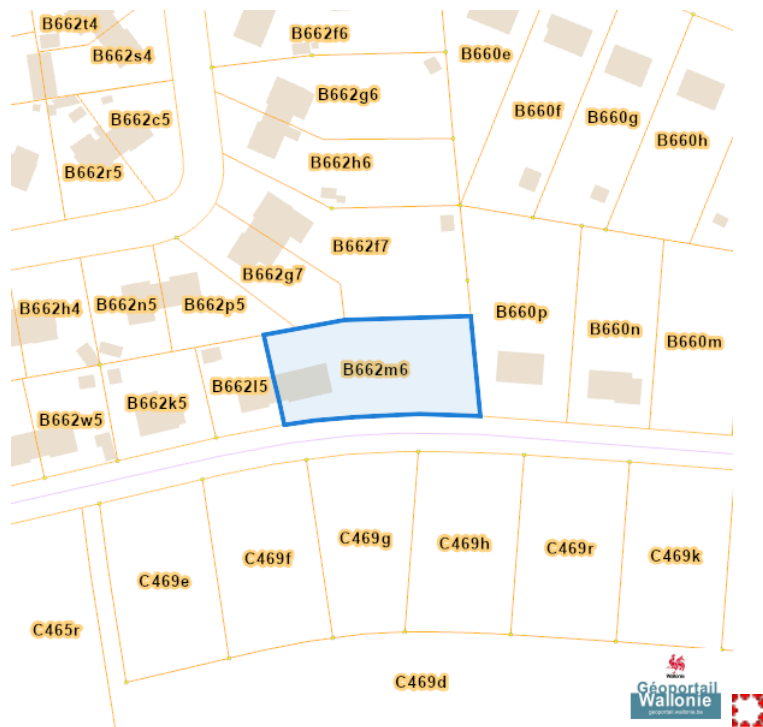
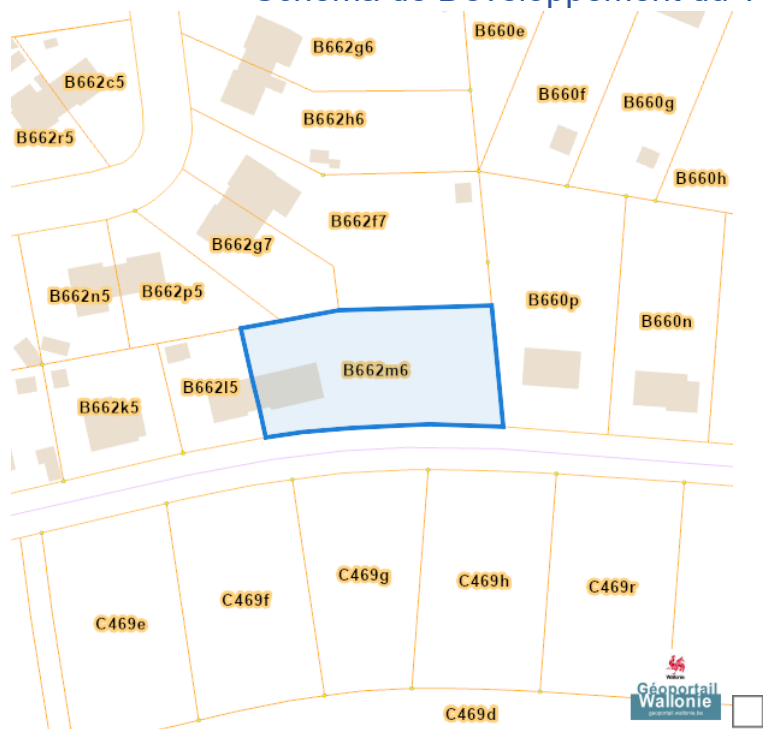
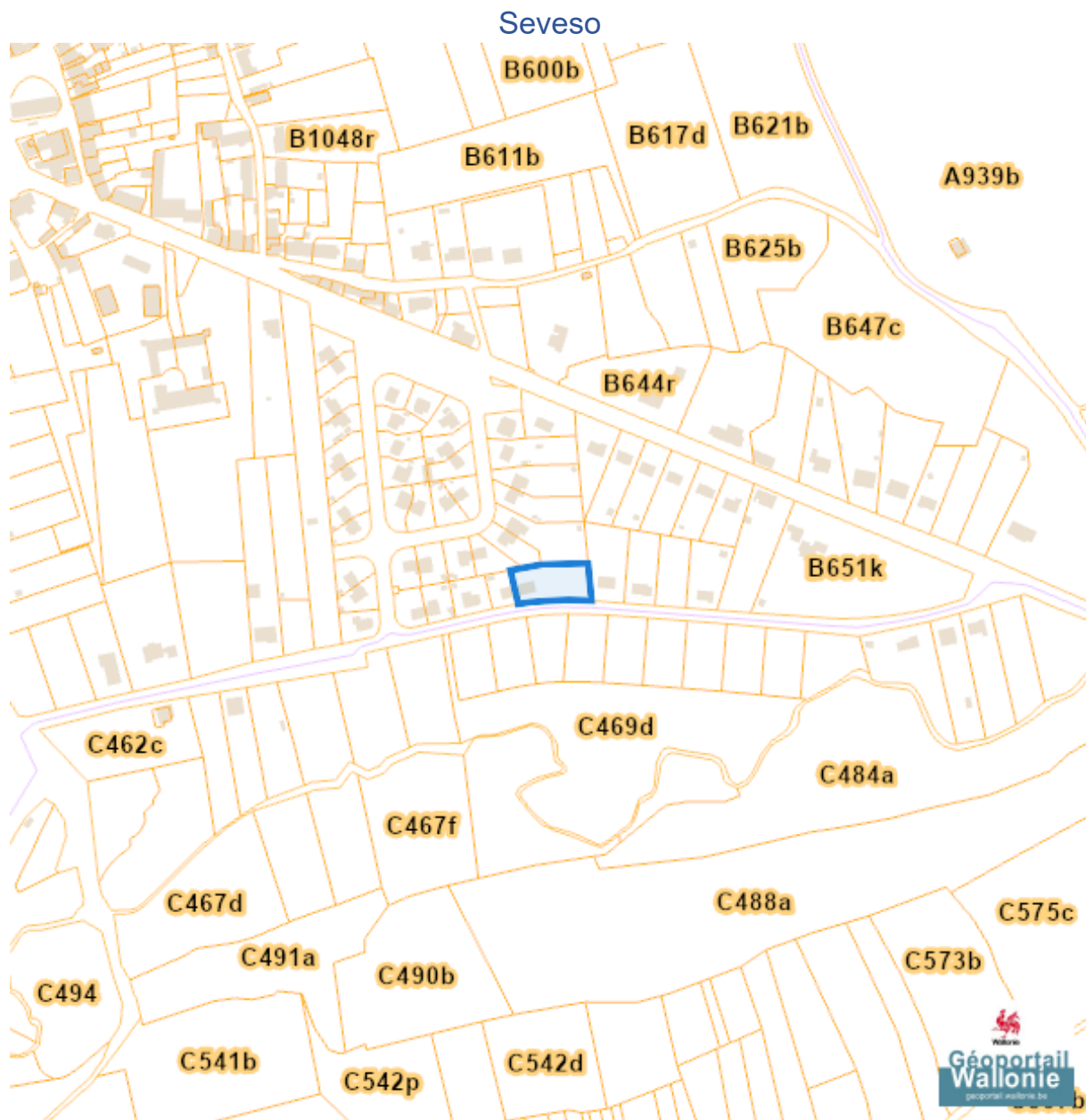


Schéma de Développement du Territoire (SDT)



Dossier: 2025-0601/003



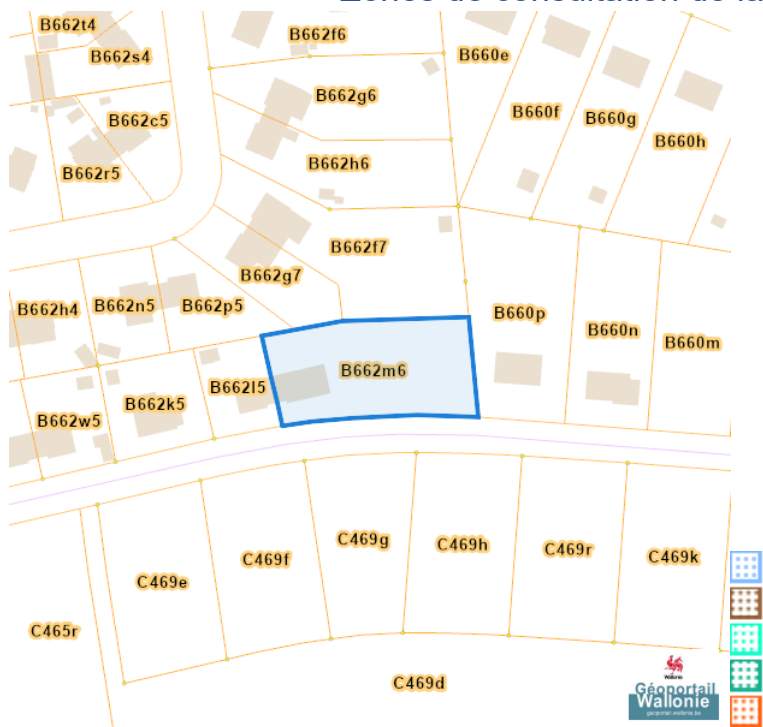
Sol et sous-sol



Sites Karstiques

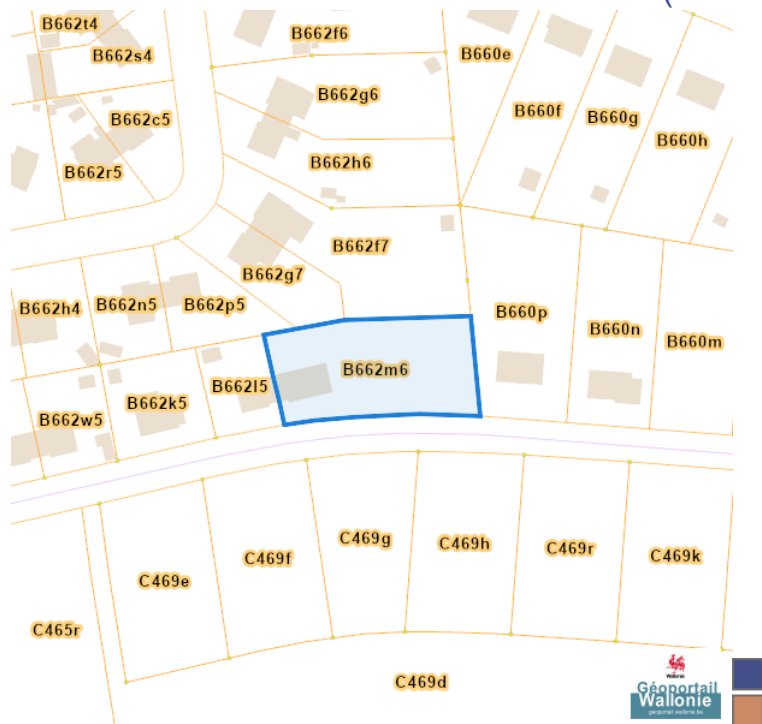


Zones de consultation de la DRIGM

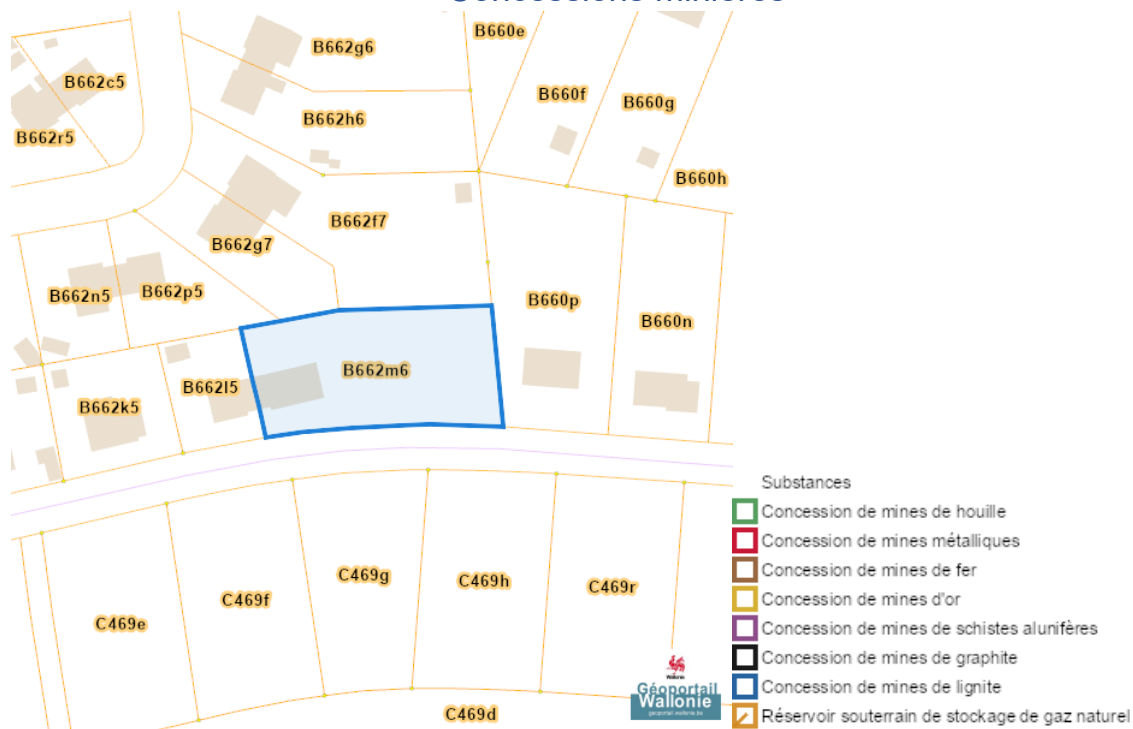


Rue de la Tannerie 14, 5574 Pondrôme

Etat des sols (BDES)



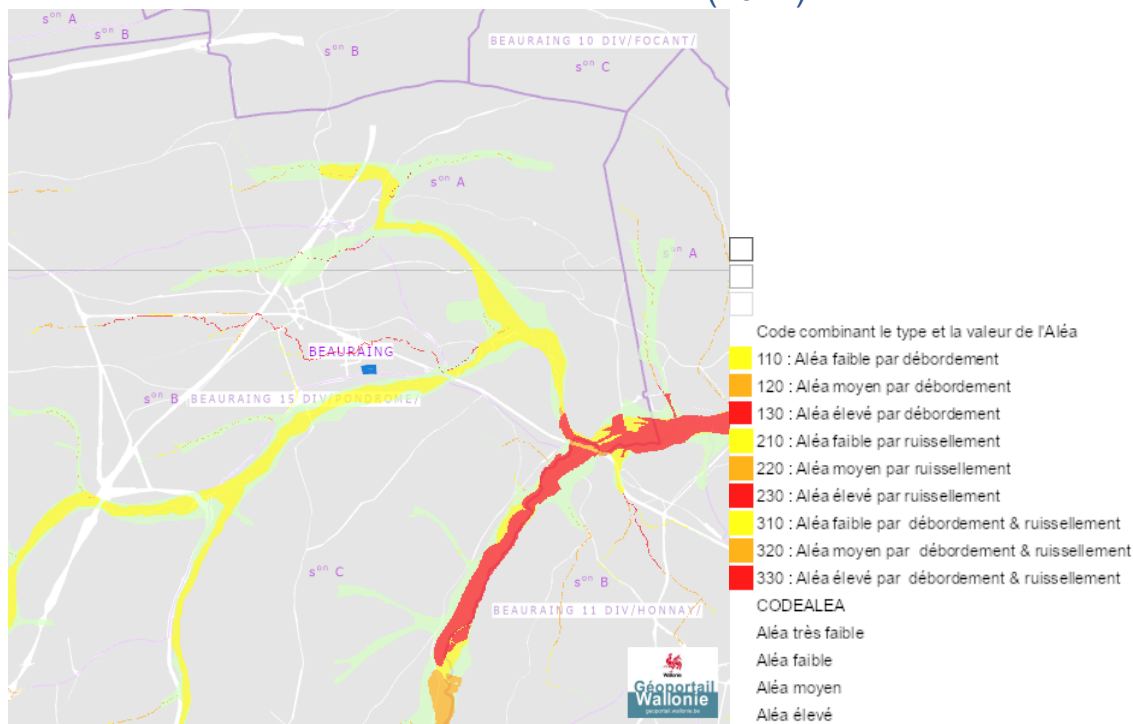
Concessions minières



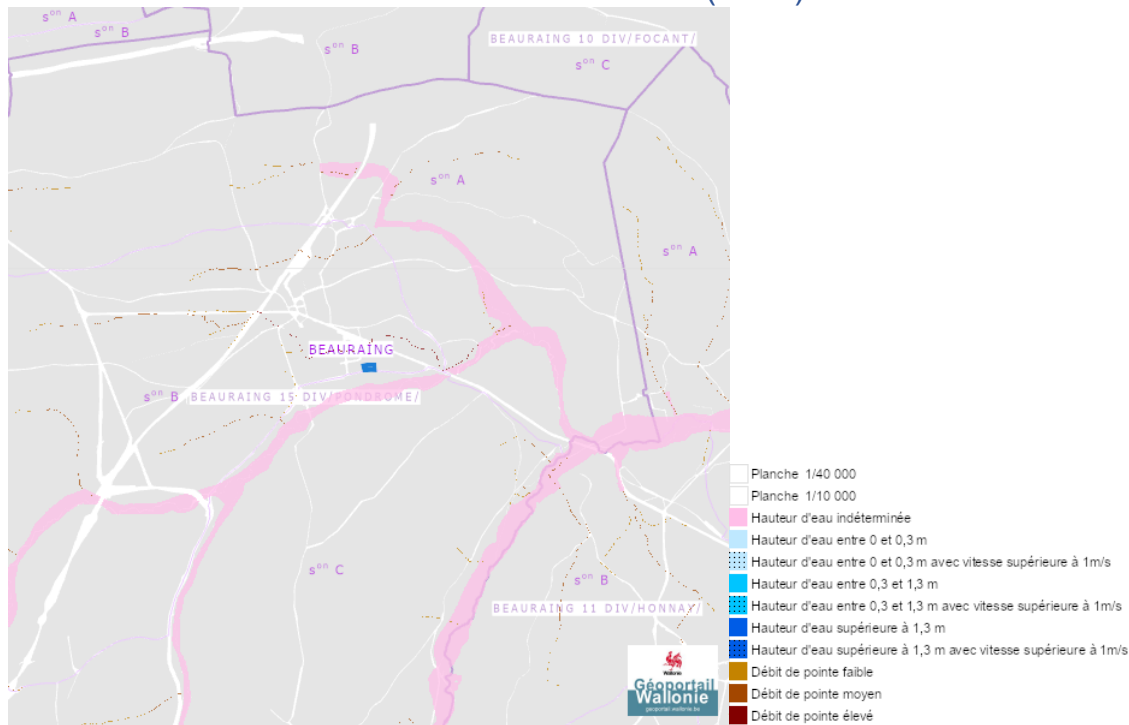
Dossier: 2025-0601/003

Eau

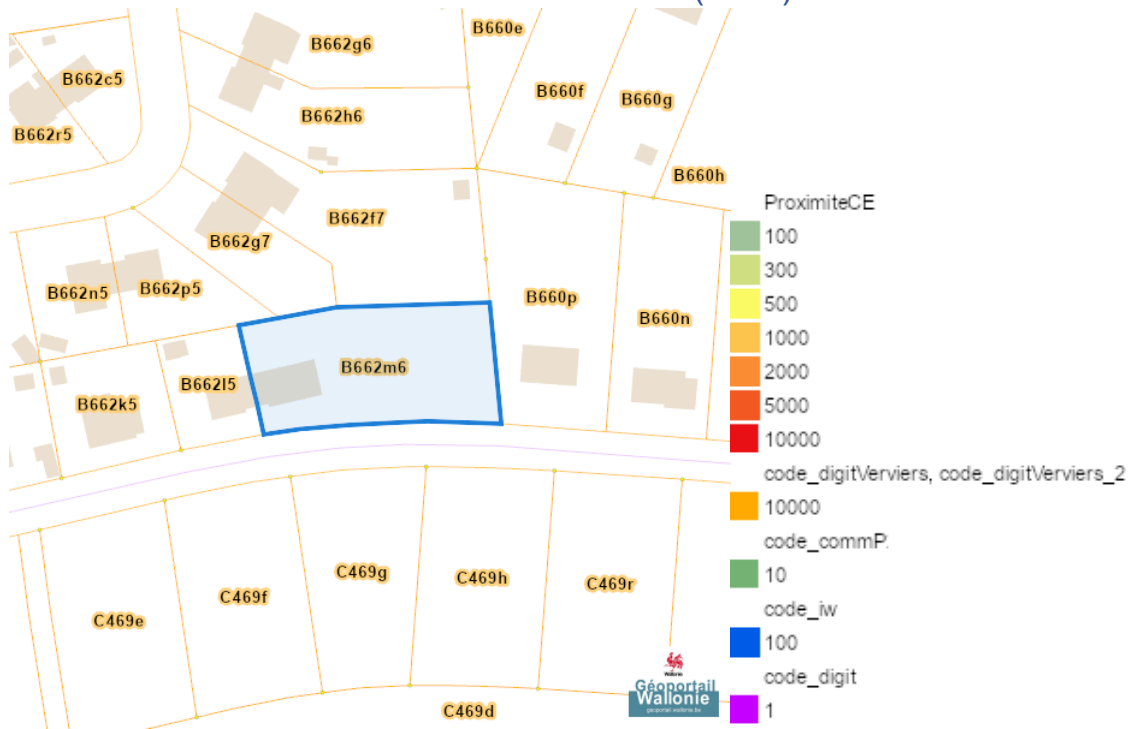
Aléa d'inondation (2021)



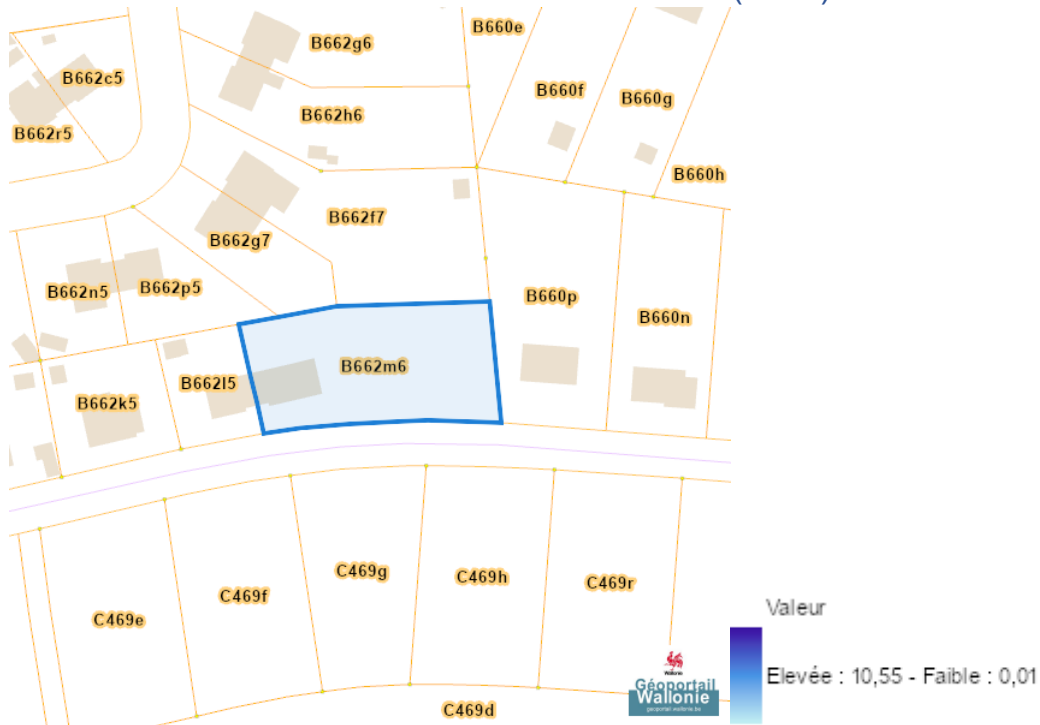
Zones inondables (2021)



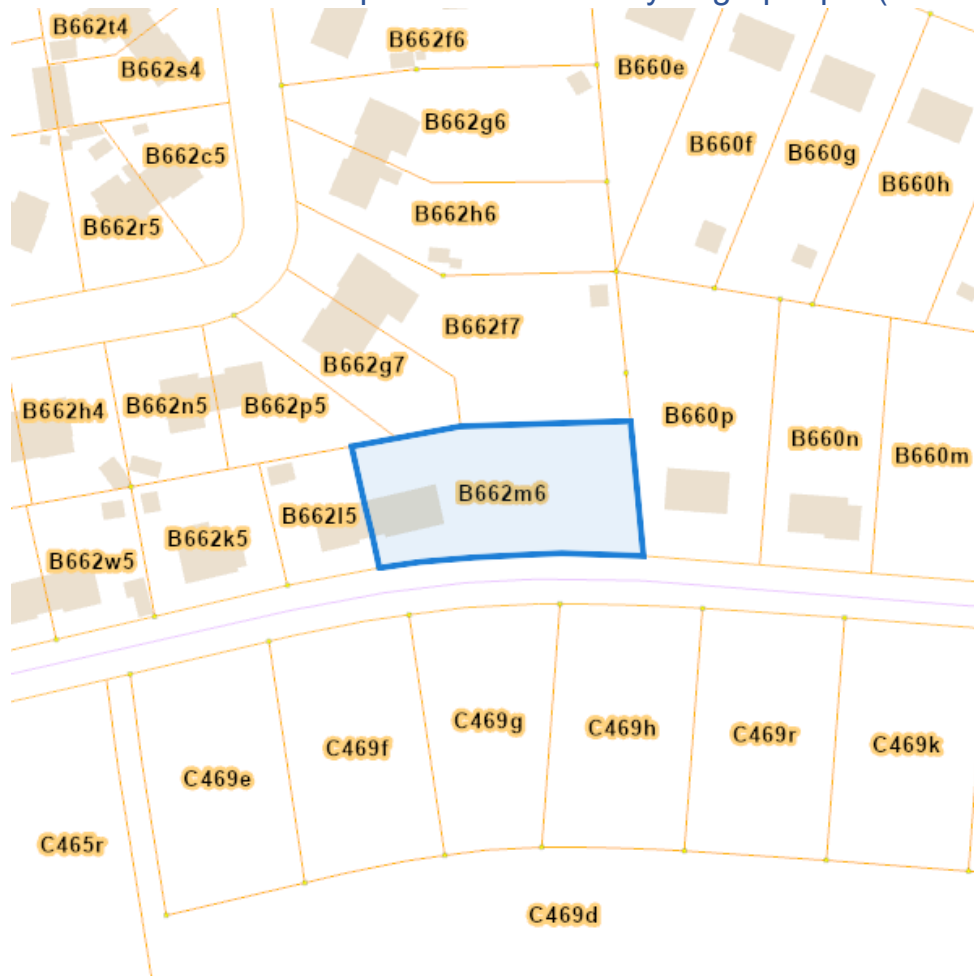
Zones inondees (2021)



Zones inondees IDW (2021)

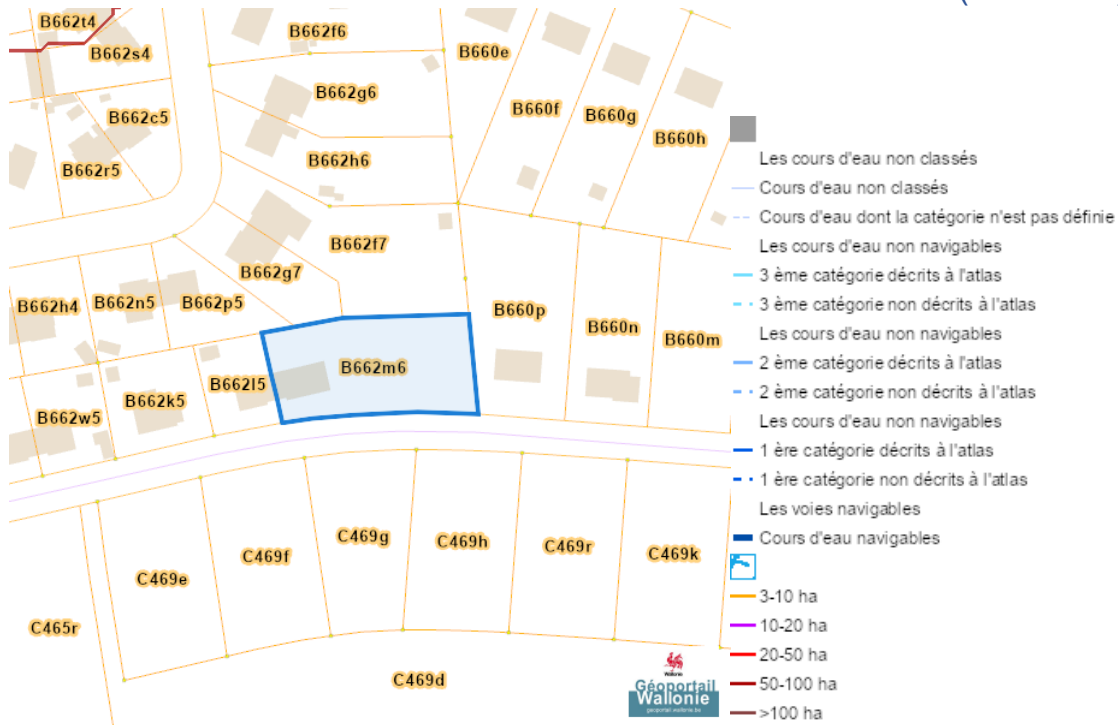


Plan d'Assainissement par Sous-bassin Hydrographique (PASH)



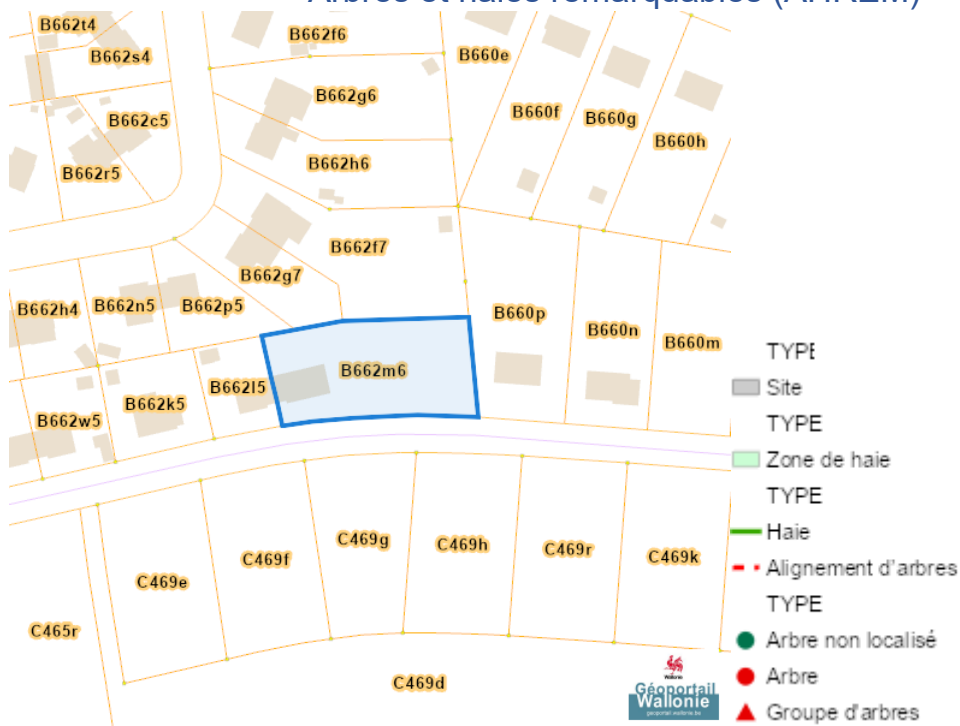
%pash_legend scale=60%

Axes de ruissellement concentré et données associées (LIDAXES)

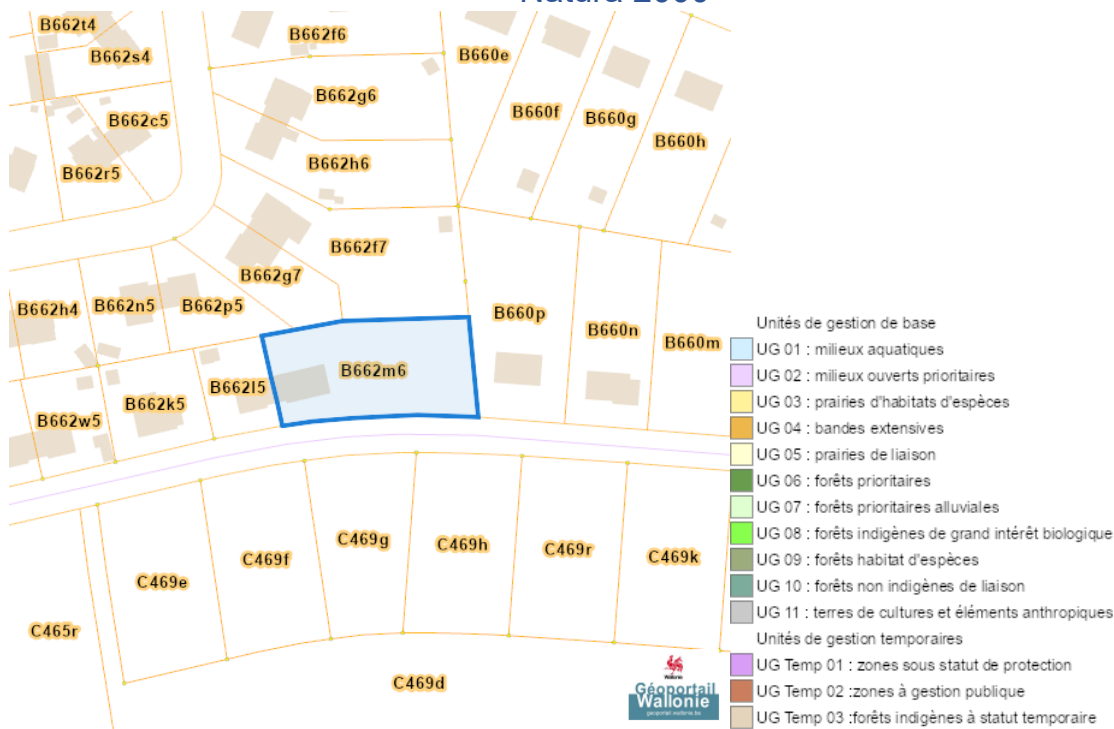


Nature

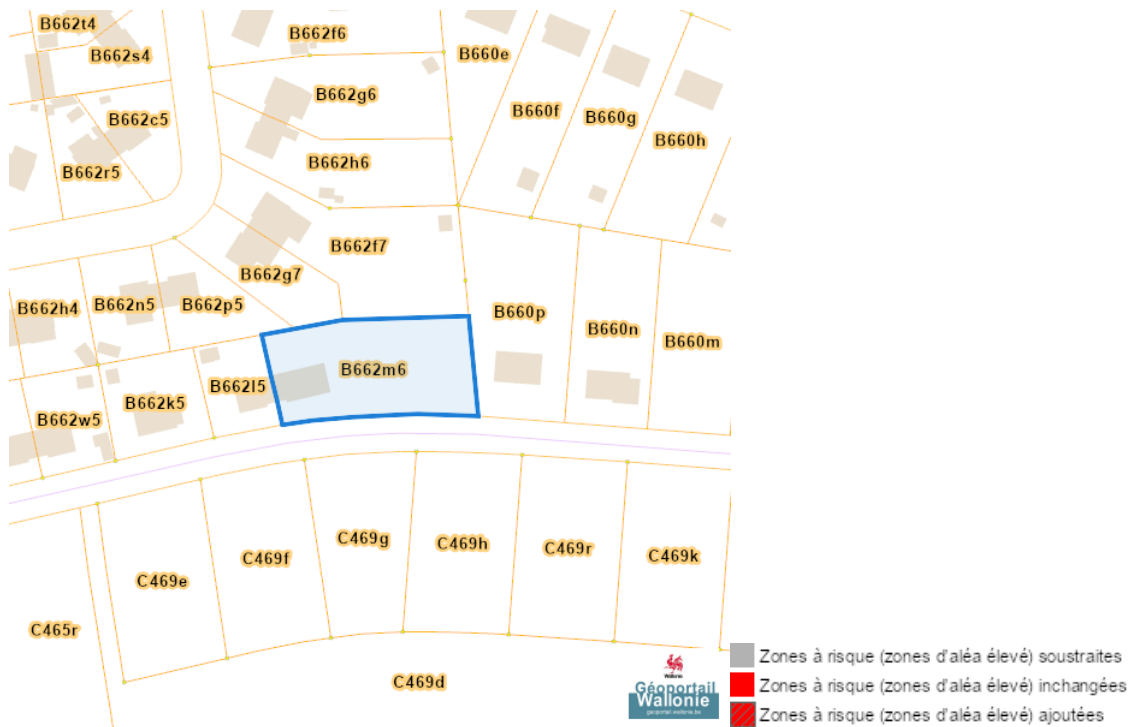
Arbres et haies remarquables (AHREM)



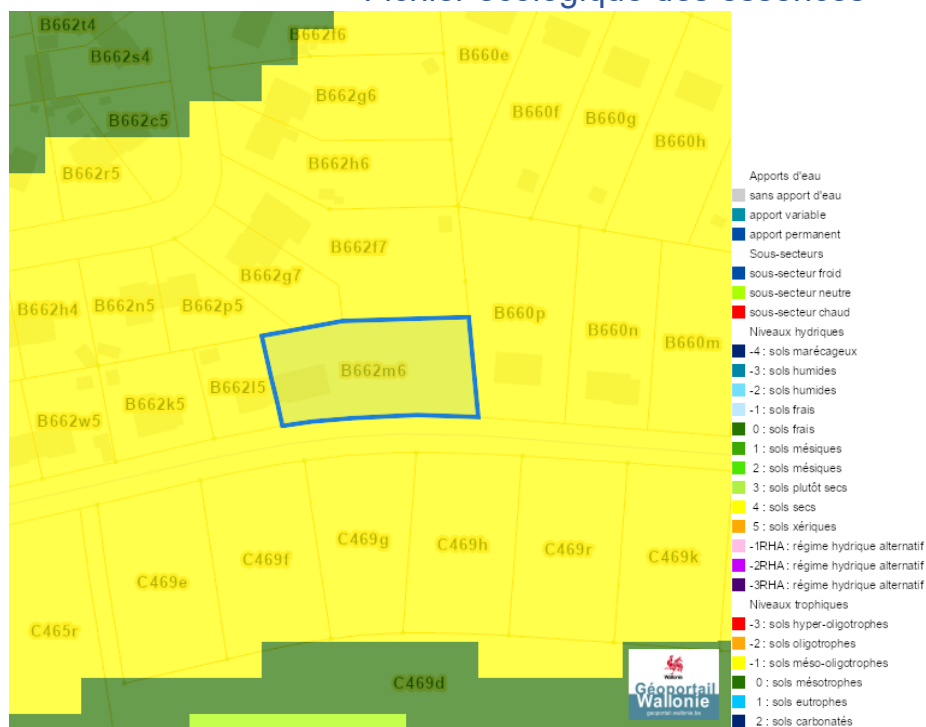
Natura 2000



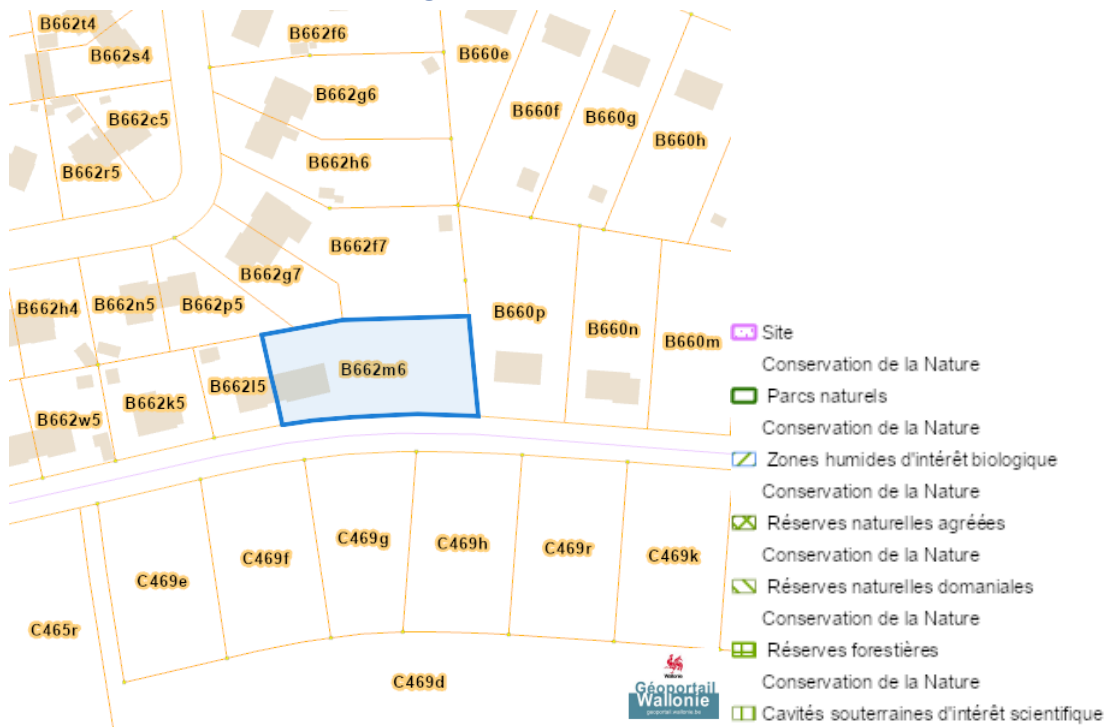
Loi sur le contrat d'assurance terrestre



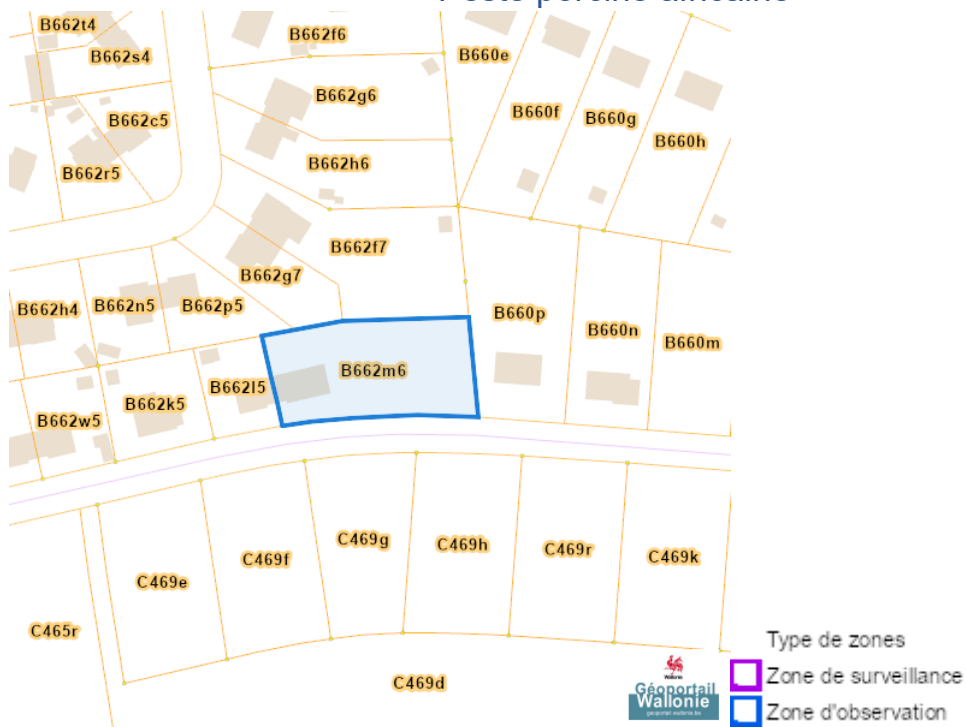
Fichier écologique des essences



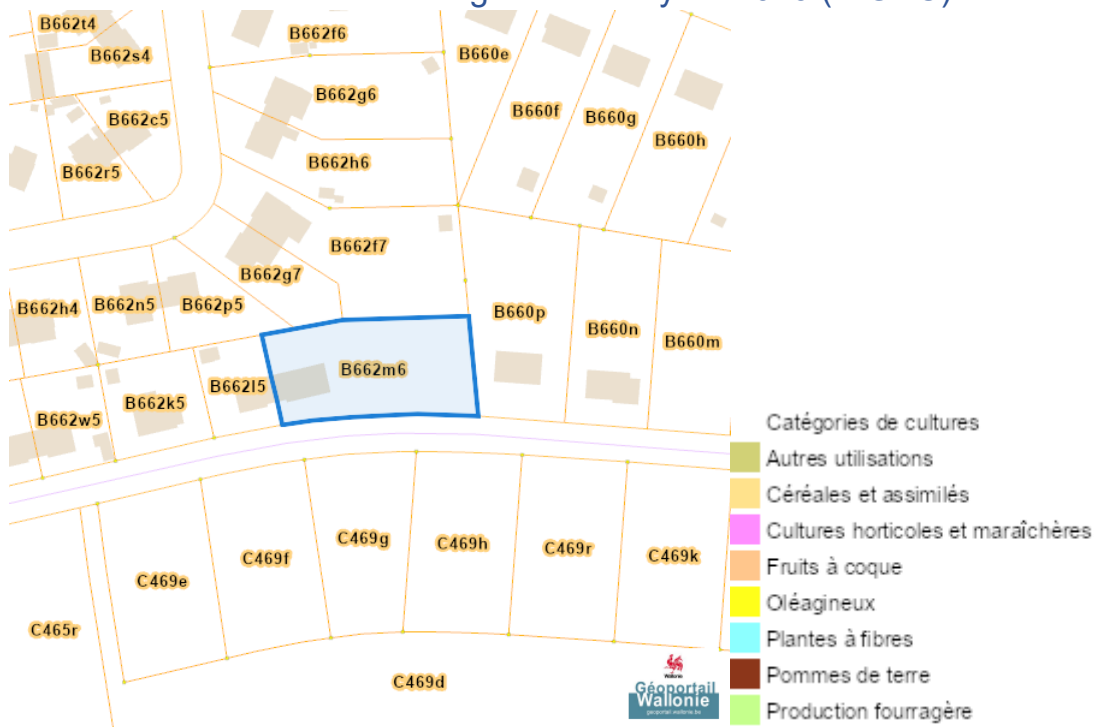
Conservation de la nature



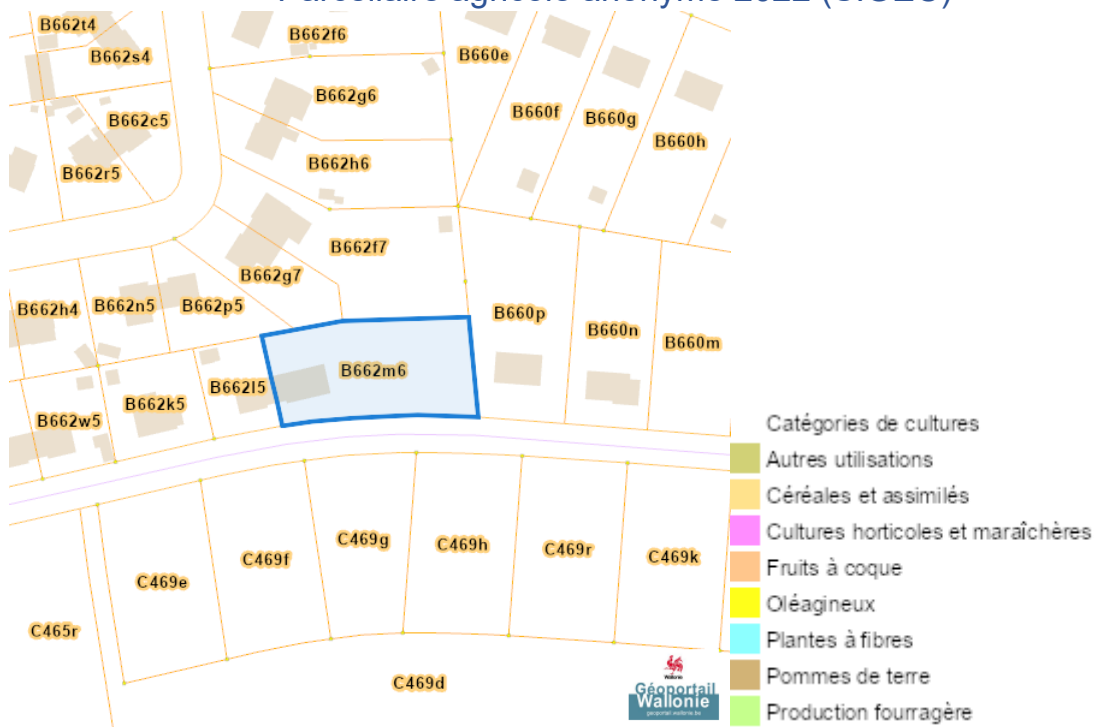
Peste porcine africaine



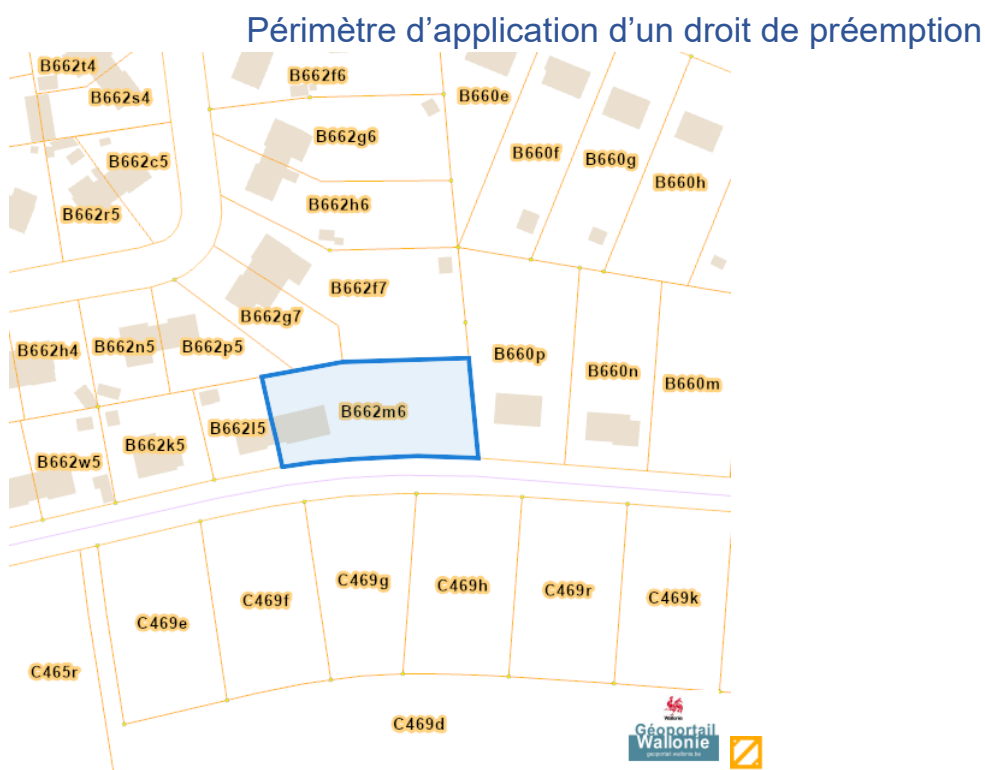
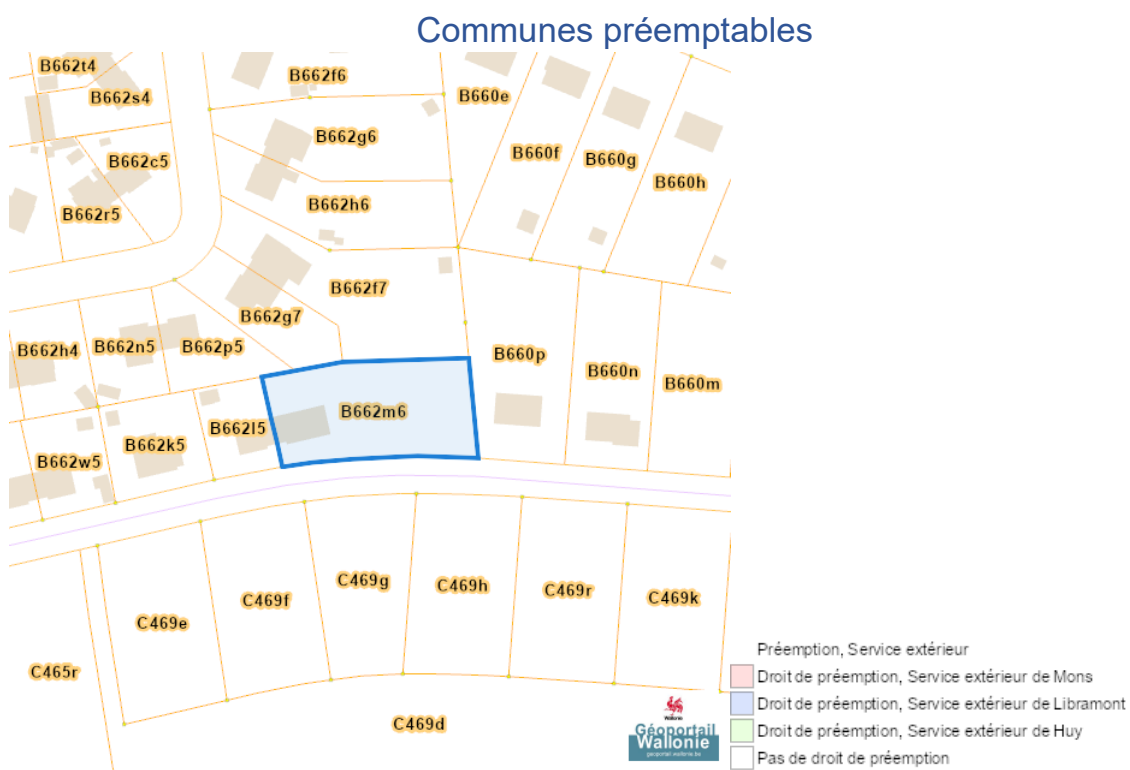
Parcelle agricole anonyme 2019 (SIGEC)



Parcelle agricole anonyme 2022 (SIGEC)

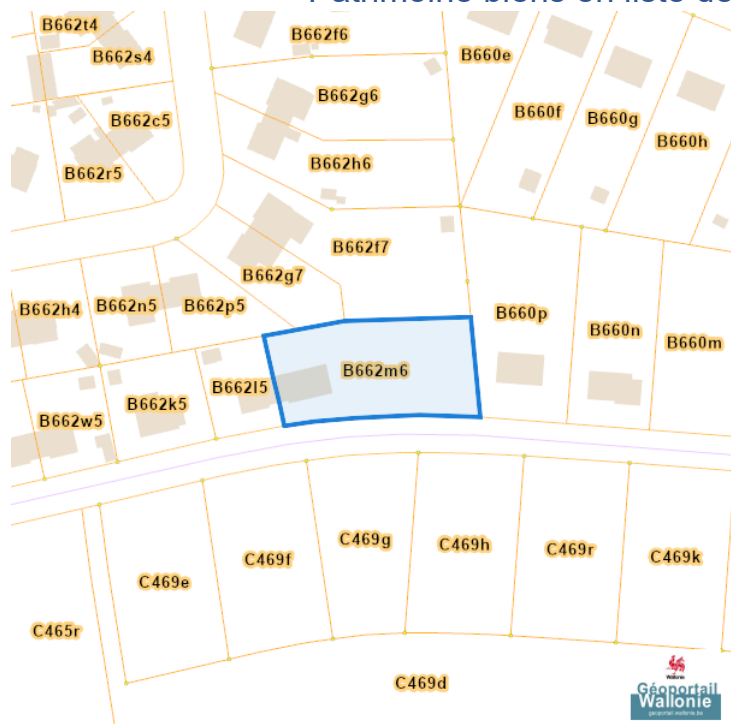


Droit de préemption

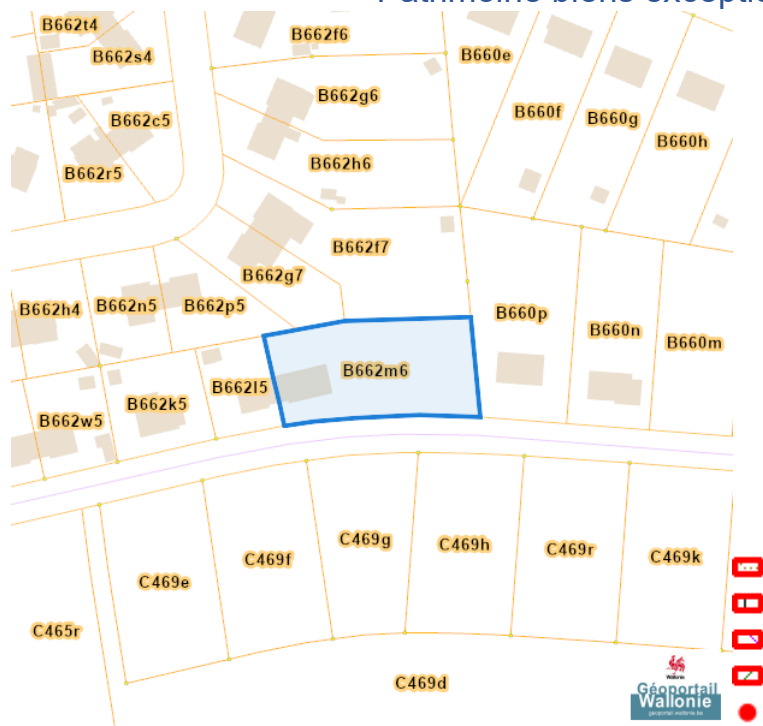


Patrimoine immobilier

Patrimoine biens en liste de sauvegarde



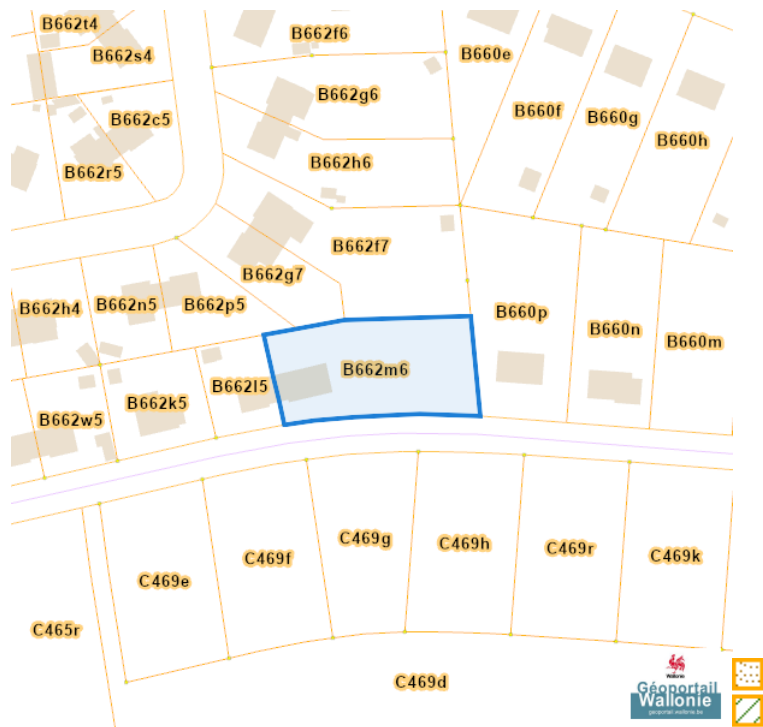
Patrimoine biens exceptionnels



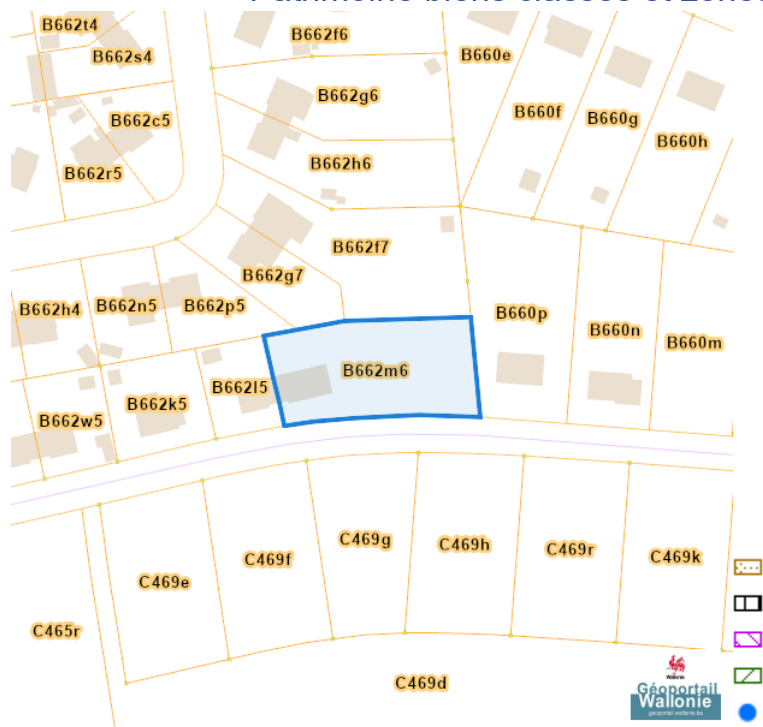
Dossier: 2025-0601/003

Rue de la Tannerie 14, 5574 Pondrôme

Patrimoine biens mondiaux



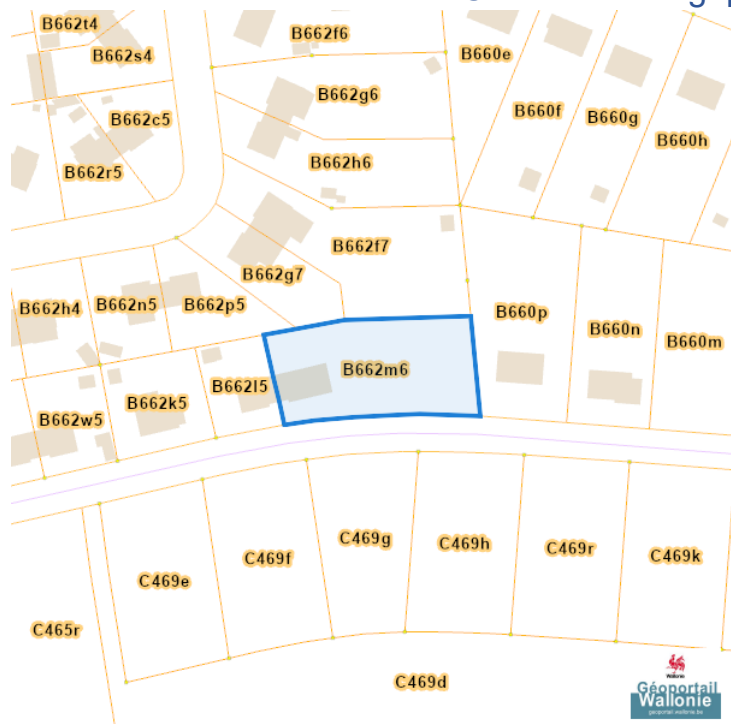
Patrimoine biens classés et zones de protection



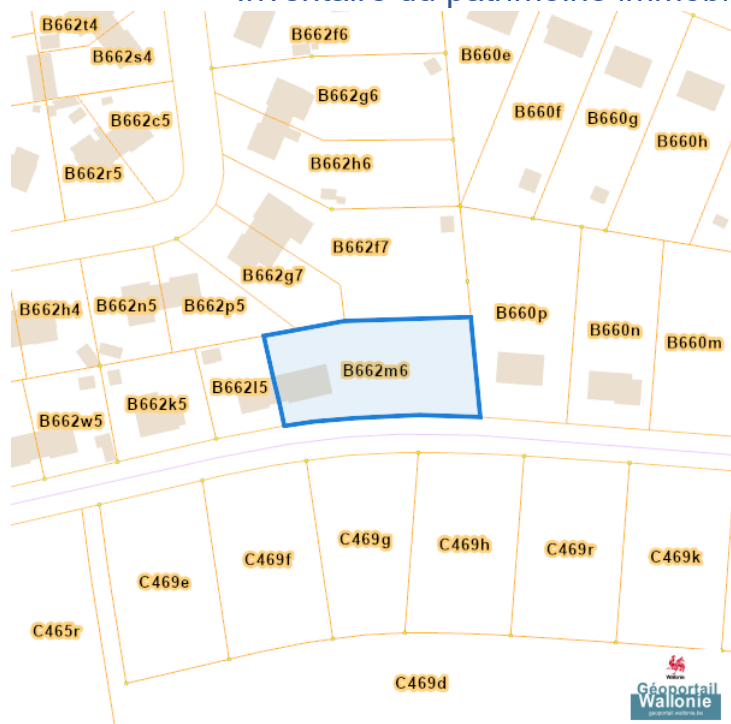
Dossier: 2025-0601/003

Rue de la Tannerie 14, 5574 Pondrôme

Carte archéologique



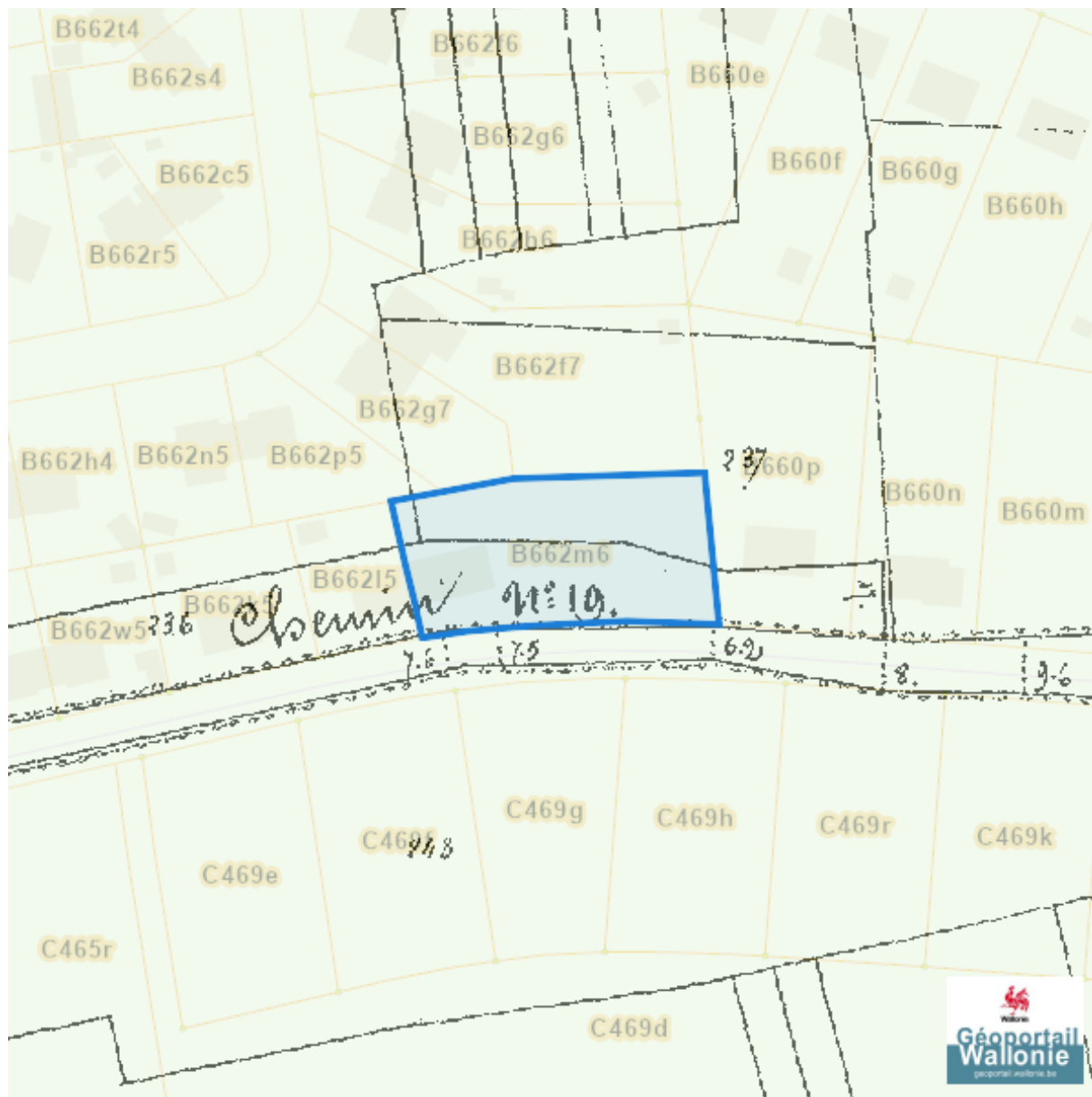
Inventaire du patrimoine immobilier culturel (IPIC)



Dossier: 2025-0601/003

Cartes historiques

Atlas des voiries vicinales



Autres cartes

Réseau routier régional et bornes associées

