

# DC à la carte



---

*Rue du Poseur (A1/d/v/g20) 13, 7090 Braine-  
le-Comte*  
*55004A0376/00T000*

---

[Lieu](#)  
[Environs](#)  
[Cadastre](#)  
[Plan régional](#)  
[Amenagement du territoire](#)  
[Sol et sous-sol](#)  
[Eau](#)  
[Nature](#)  
[Droit de préemption](#)  
[Patrimoine immobilier](#)  
[Cartes historiques](#)  
[Autres cartes](#)

Dossier: 2025-0595/002

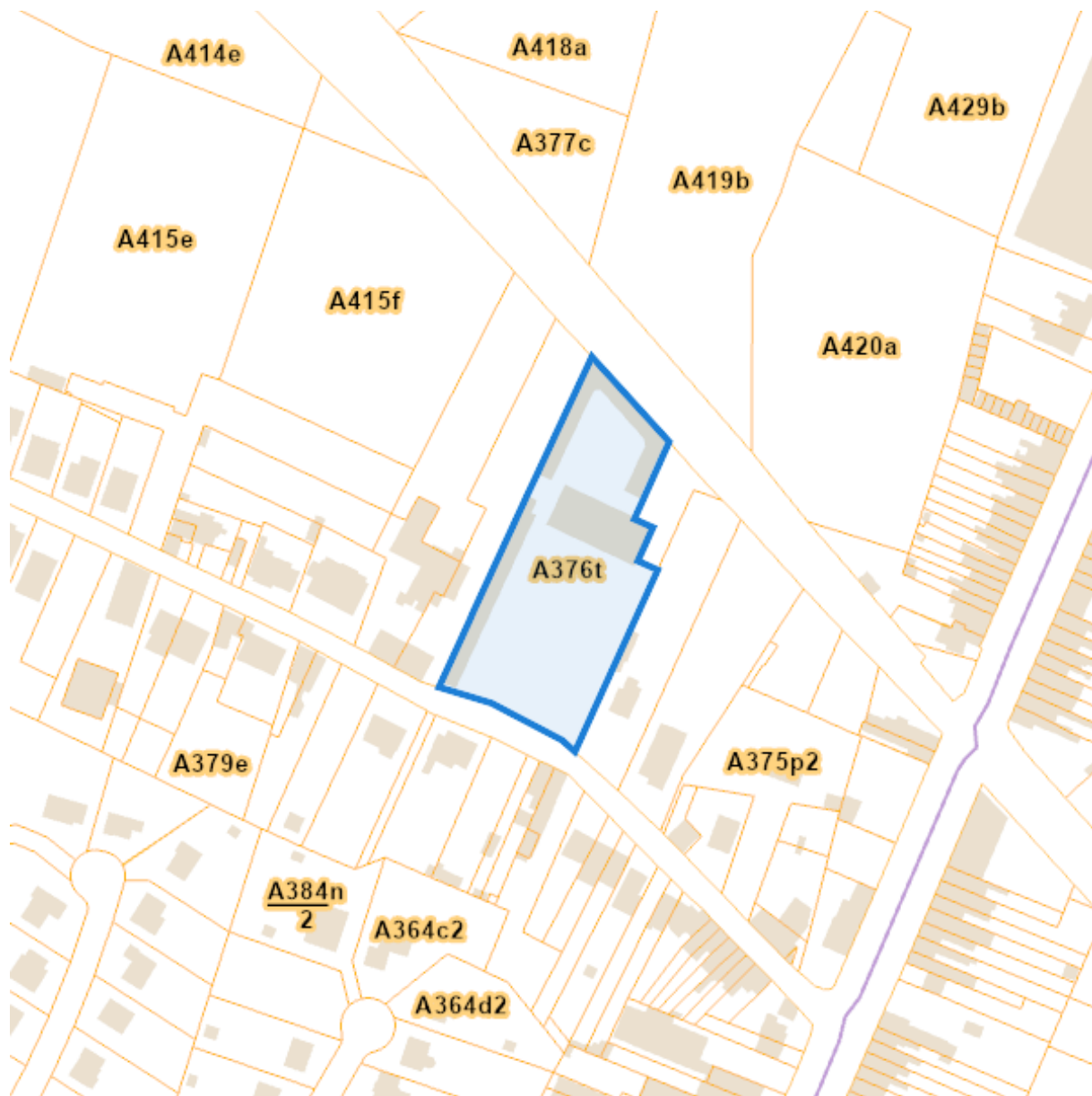
---

*Lieu*

---



Environs



Cadastre

Situation la plus récente



[eservices.minfin.fgov.be](http://eservices.minfin.fgov.be)

Situation fiscale



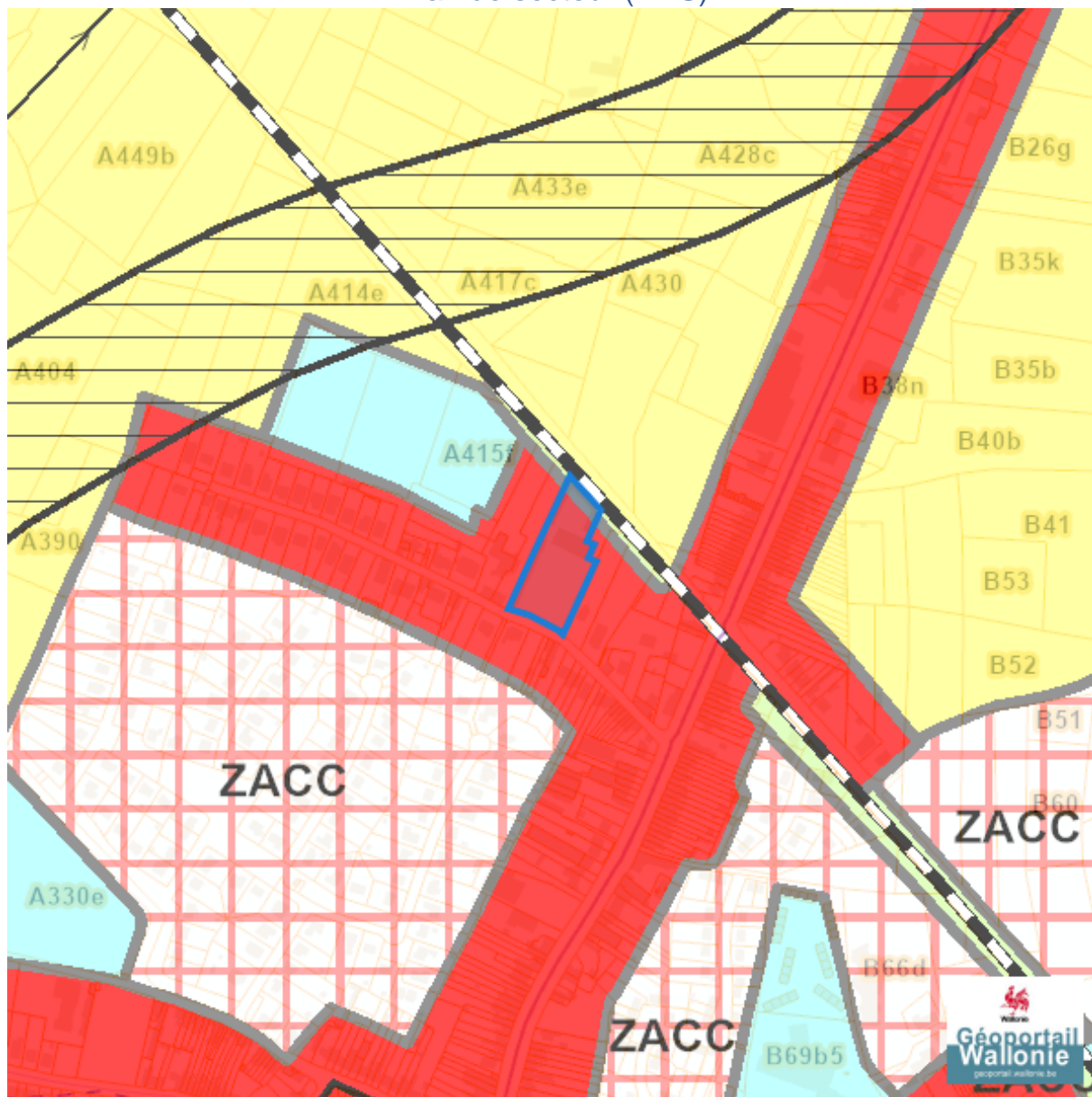
[eservices.minfin.fgov.be](http://eservices.minfin.fgov.be)

---






























Plan régional

---

Plan de secteur (PDS)

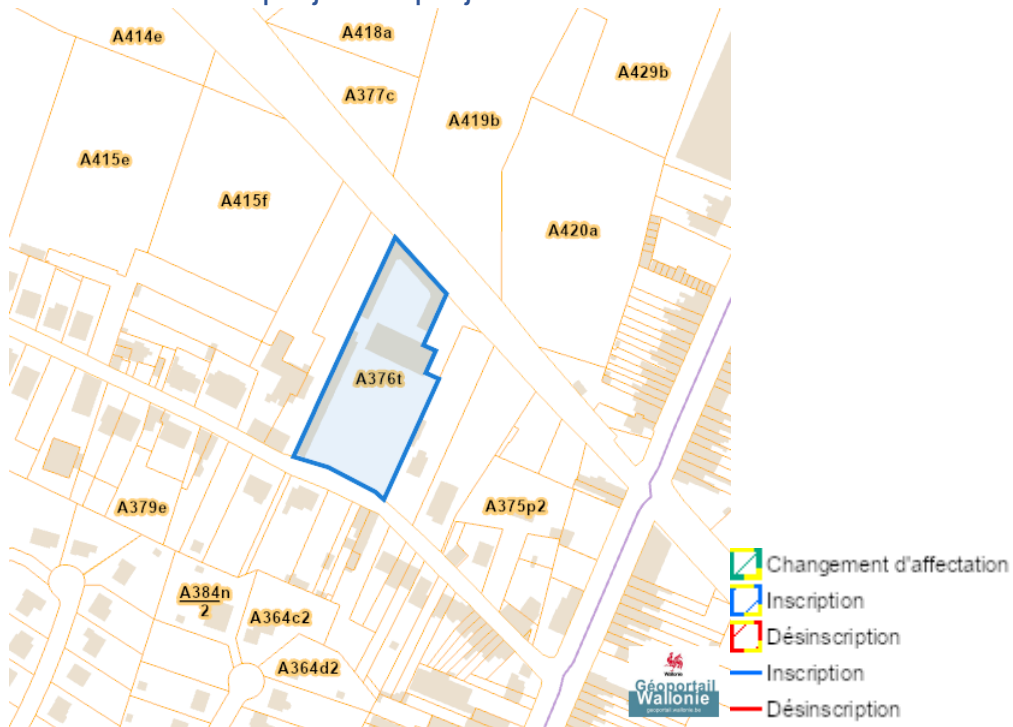


## Rue du Poseur (A1/d/v/g20) 13, 7090 Braine-le-Comte

-  Habitat
-  Habitat à caractère rural
-  Habitat vert
-  Services publics et équipements communautaires
-  Centre d'enfouissement technique
-  Centre d'enfouissement technique désaffecté
-  Loisirs
-  Servitude particulière
-  Activité économique mixte
-  Activité économique industrielle
-  Activité économique spécifique Agro-Economique
-  Activité économique spécifique Grande Distribution
-  Activité économique spécifique Risque majeur
-  Dépendances d'extraction
-  Extraction à destination agricole
-  Extraction à destination forestière
-  Extraction à destination espaces verts
-  Extraction à destination zone naturelle
-  Aménagement communal concerté
-  Aménagement communal concerté à caractère économique
-  Enjeu communal
-  Enjeu régional
-  Agricole
-  Forestière
-  Espaces verts
-  Naturelle
-  Parc
-  Eau
-  Non affectée ("zone blanche")

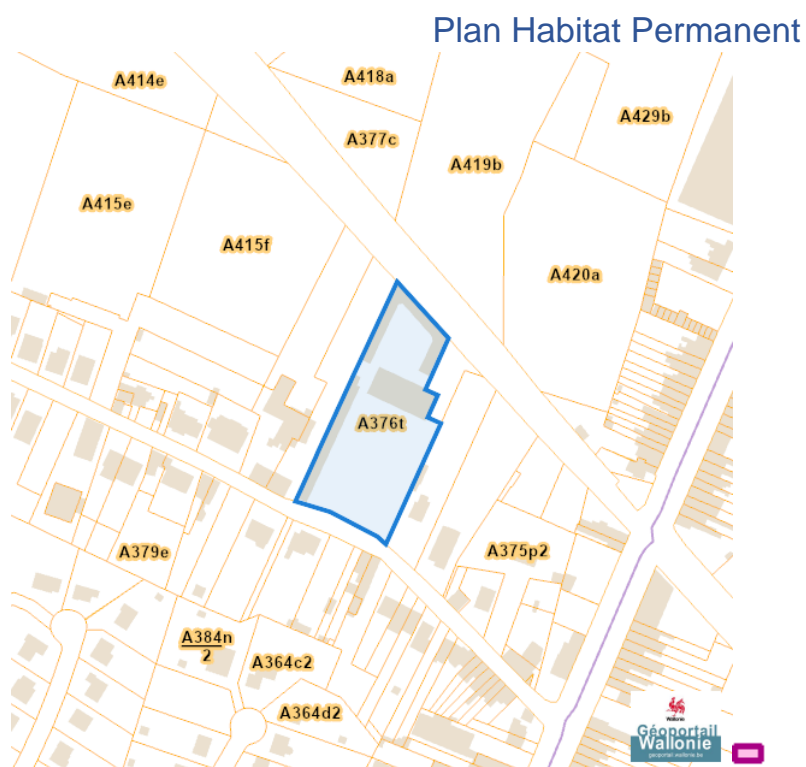
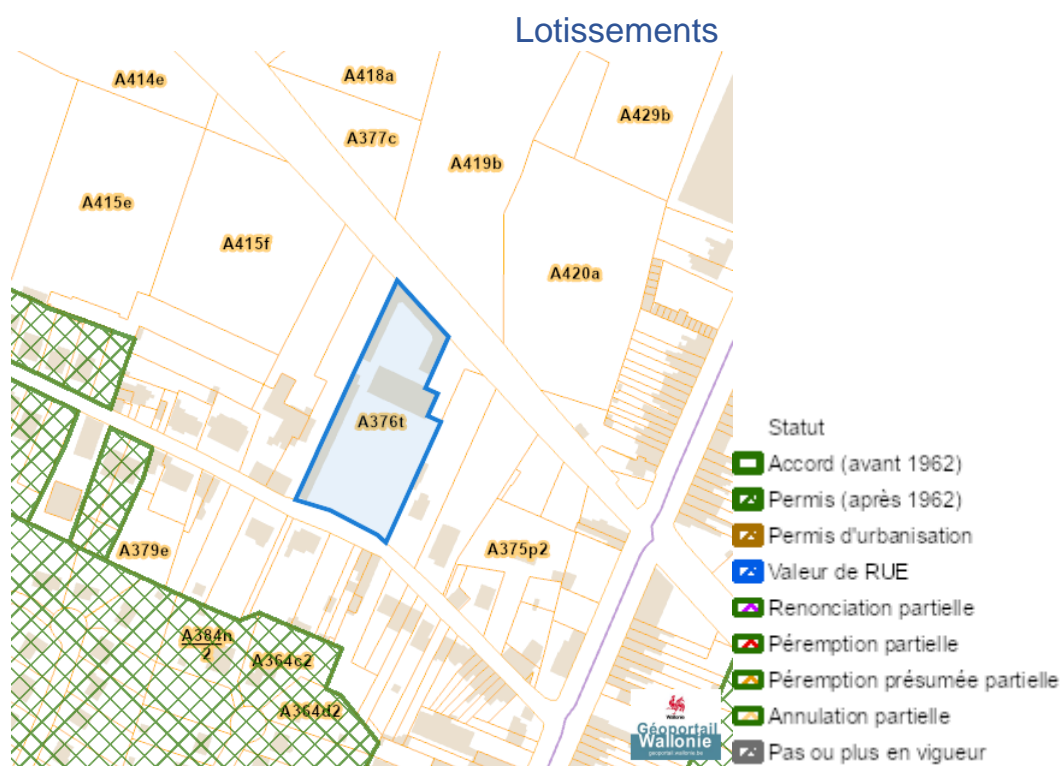
Rue du Poseur (A1/d/v/g20) 13, 7090 Braine-le-Comte

### Avant-projets et projets de modification du Plan du Secteur



Dossier: 2025-0595/002

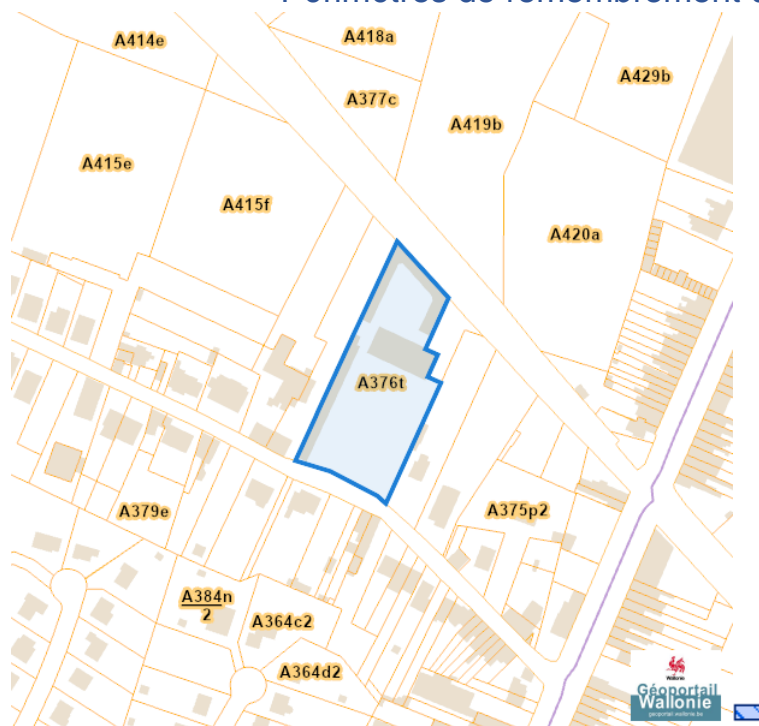
## Aménagement du territoire



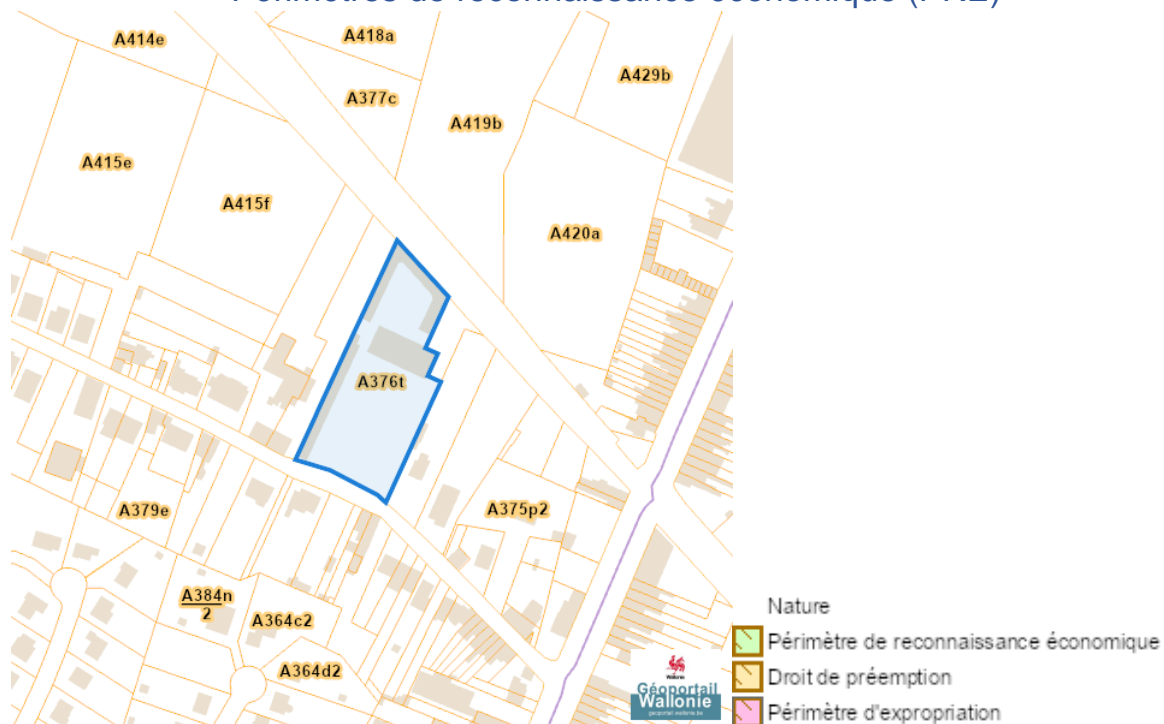
Dossier: 2025-0595/002

Rue du Poseur (A1/d/v/g20) 13, 7090 Braine-le-Comte

### Périmètres de remembrement urbain (PRU)



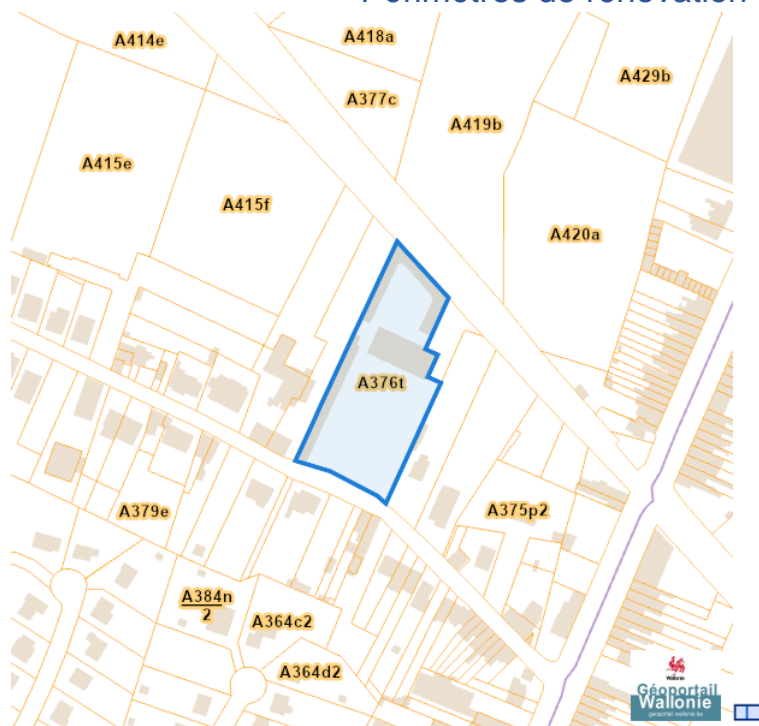
### Périmètres de reconnaissance économique (PRE)



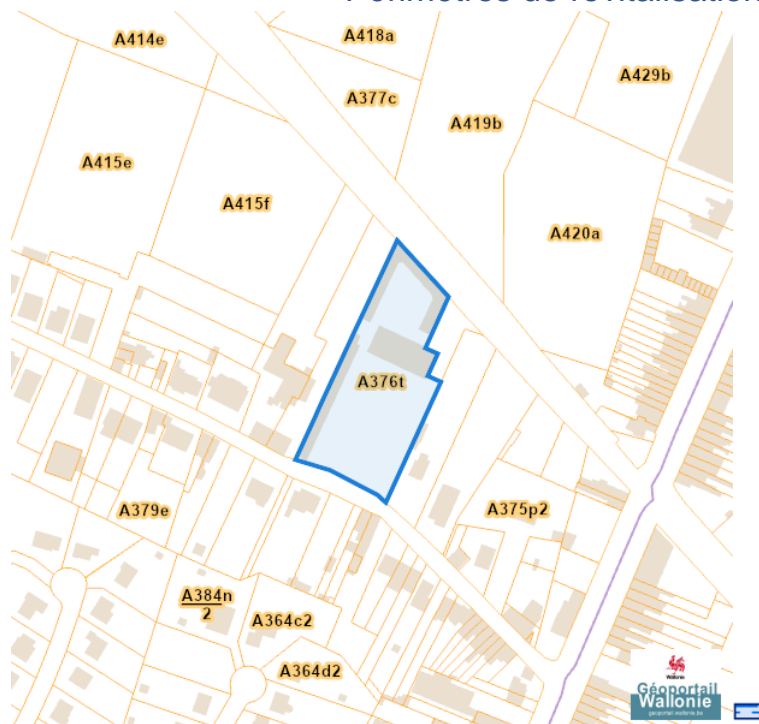
Dossier: 2025-0595/002

Rue du Poseur (A1/d/v/g20) 13, 7090 Braine-le-Comte

### Périmètres de rénovation urbaine



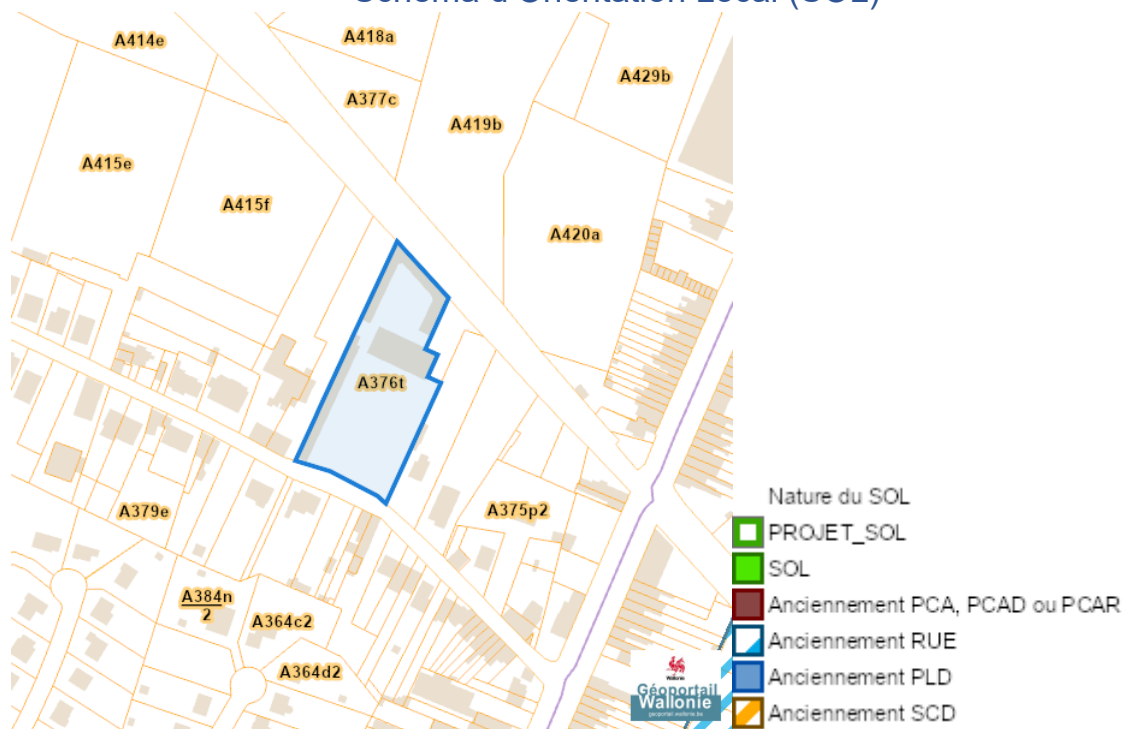
### Périmètres de revitalisation urbaine



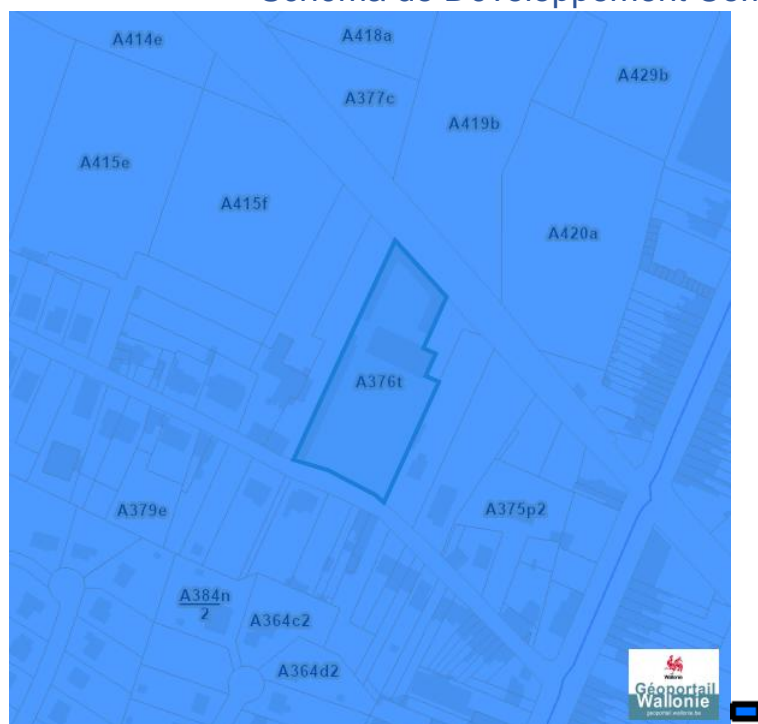
Dossier: 2025-0595/002

Rue du Poseur (A1/d/v/g20) 13, 7090 Braine-le-Comte

## Schéma d'Orientation Local (SOL)



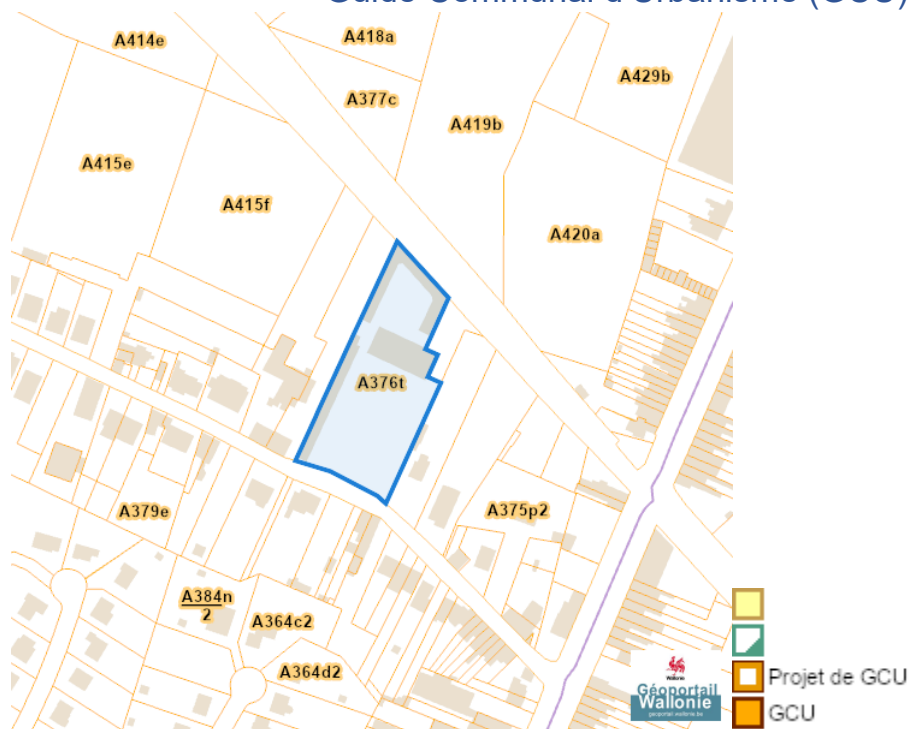
## Schéma de Développement Communal (SDC)



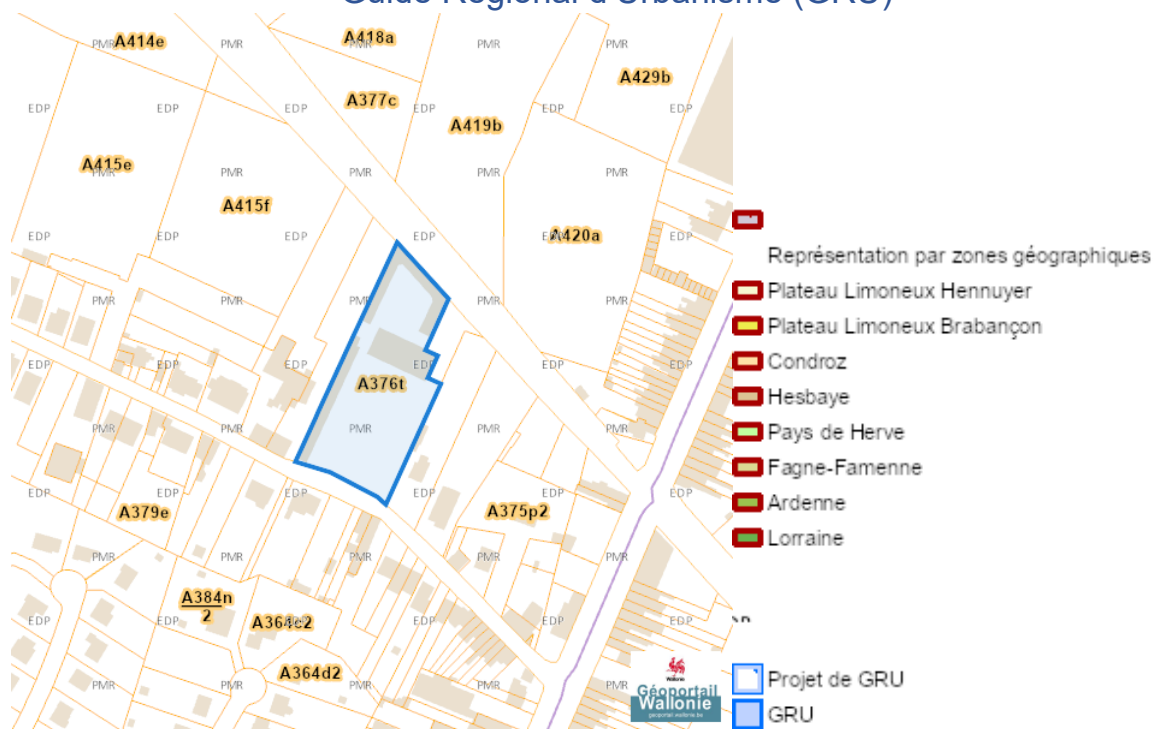
Dossier: 2025-0595/002

Rue du Poseur (A1/d/v/g20) 13, 7090 Braine-le-Comte

### Guide Communal d'Urbanisme (GCU)



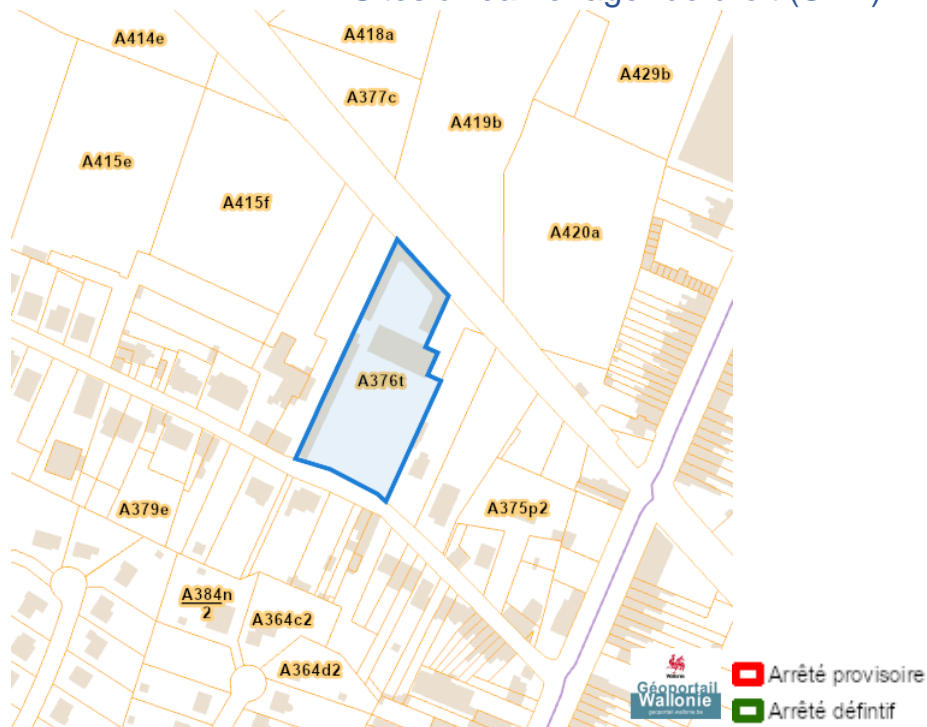
### Guide Régional d'Urbanisme (GRU)



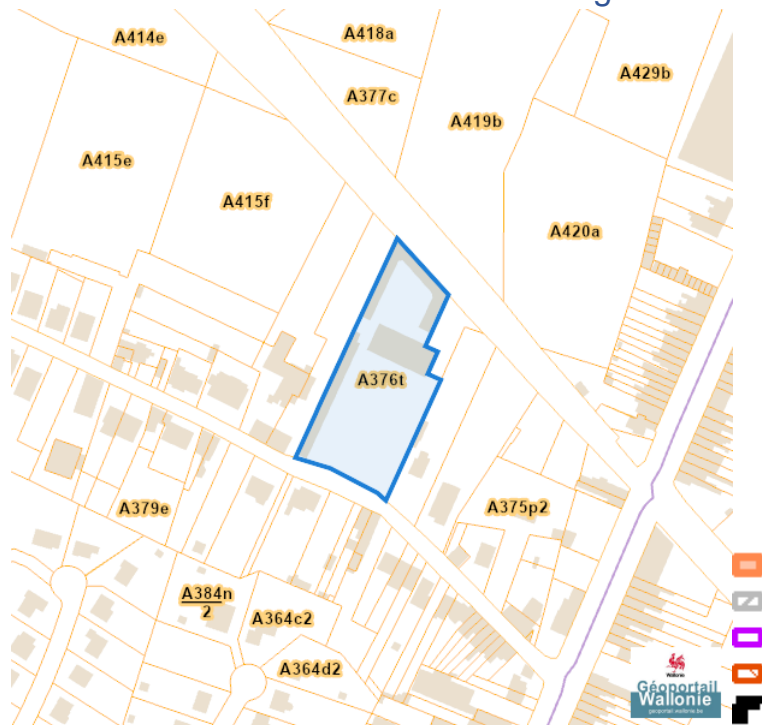
Dossier: 2025-0595/002

Rue du Poseur (A1/d/v/g20) 13, 7090 Braine-le-Comte

### Sites à réaménager de droit (SAR)



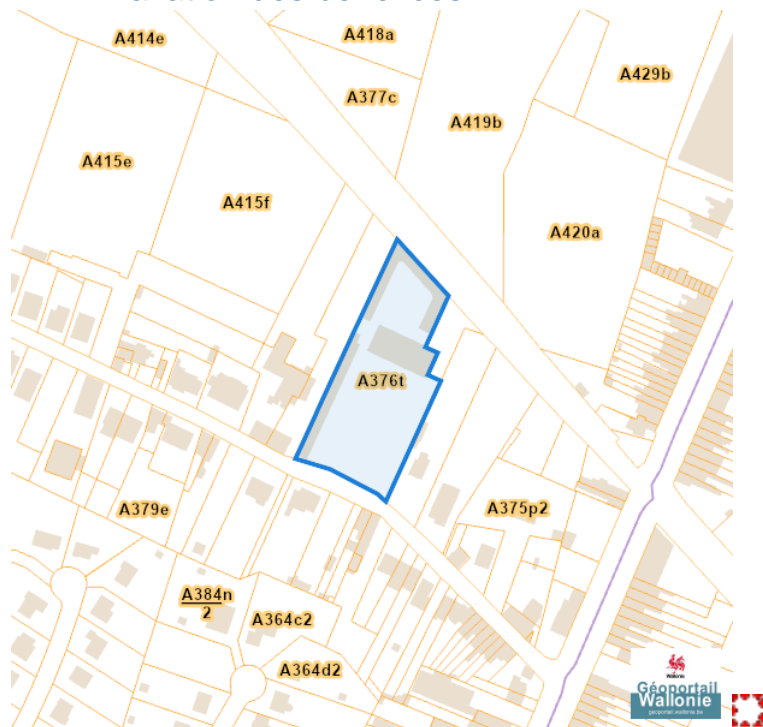
### Sites à réaménager inventaire (ISA)



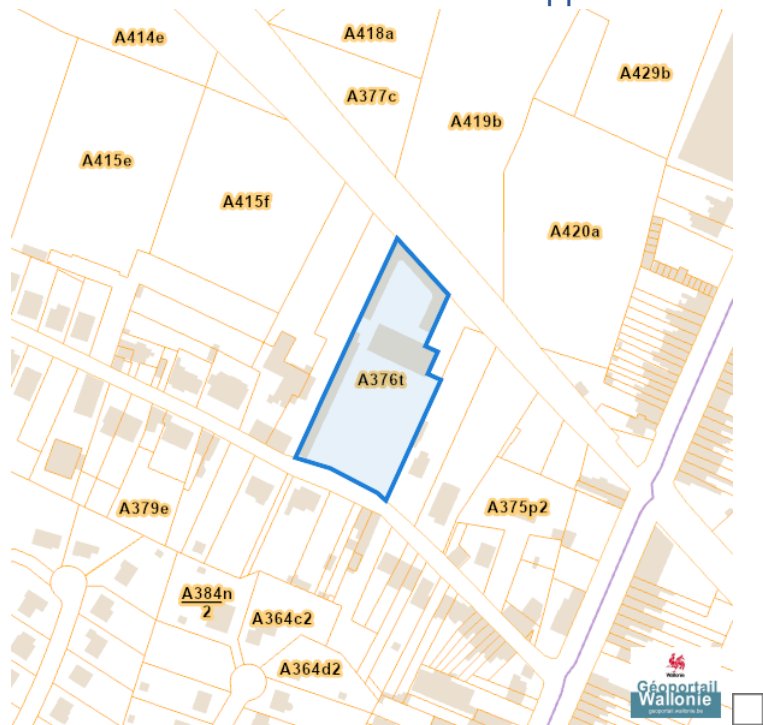
Dossier: 2025-0595/002

Rue du Poseur (A1/d/v/g20) 13, 7090 Braine-le-Comte

### Taxation des bénéfices résultant d'une révision du plan de secteur

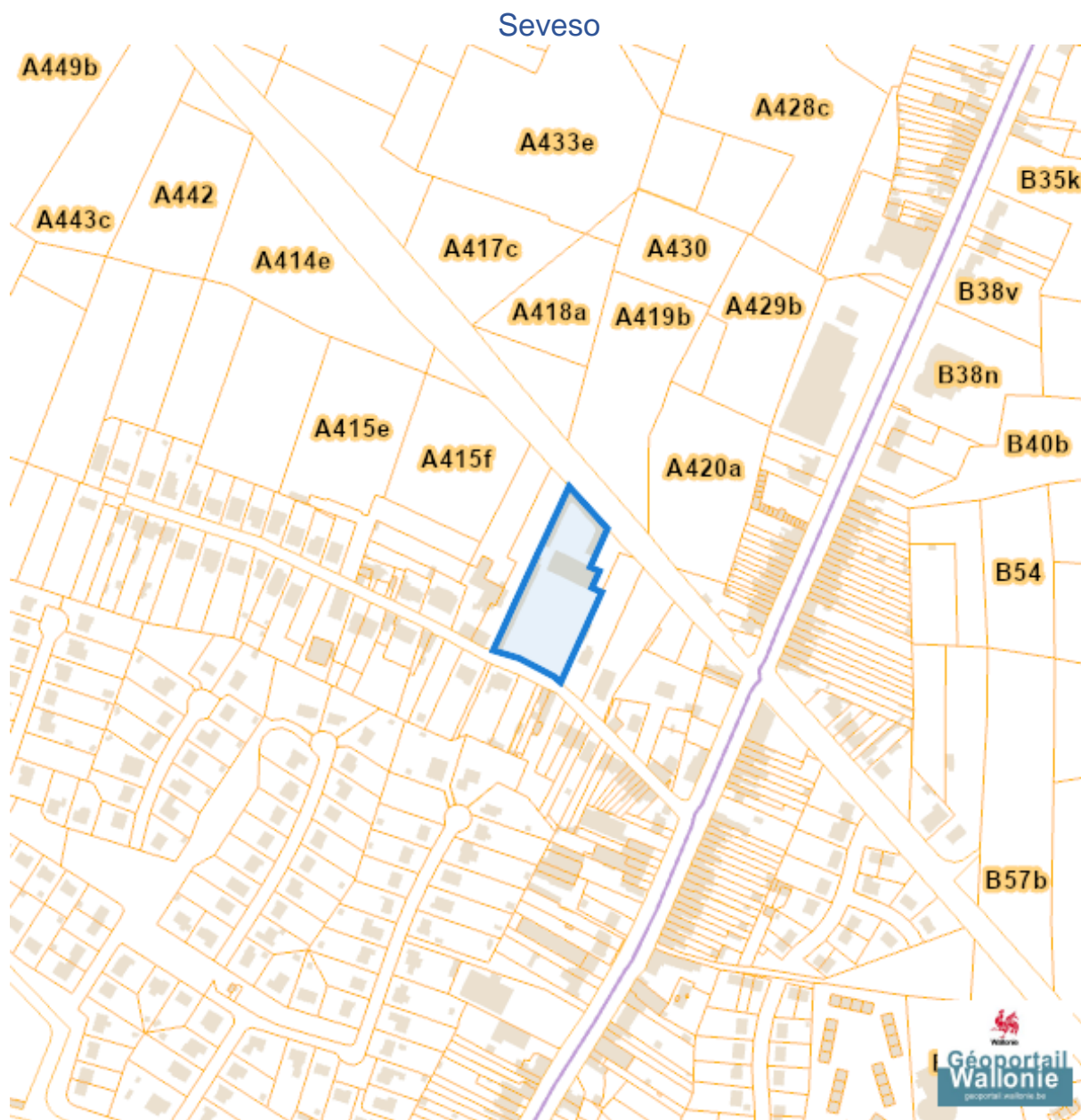









### Schéma de Développement du Territoire (SDT)



Dossier: 2025-0595/002

Rue du Poseur (A1/d/v/g20) 13, 7090 Braine-le-Comte



-  Zone vulnérable basée sur un risque de probabilité d'effets dangereux supérieure à E-5 et sur une distance de 100m autour du site SEVESO
-  Zone vulnérable basée sur un risque de probabilité d'effets dangereux comprise entre E-5 et E-6 et sur une distance de 200m autour du site SEVESO
-  Zone vulnérable basée sur une courbe provisoire de risque et sur une distance de 200m autour du site SEVESO
- Seuil SEVESO
-  Petits seuils SEVESO
-  Grands seuils SEVESO
- Seuil SEVESO
-  Petits seuils SEVESO
-  Grands seuils SEVESO

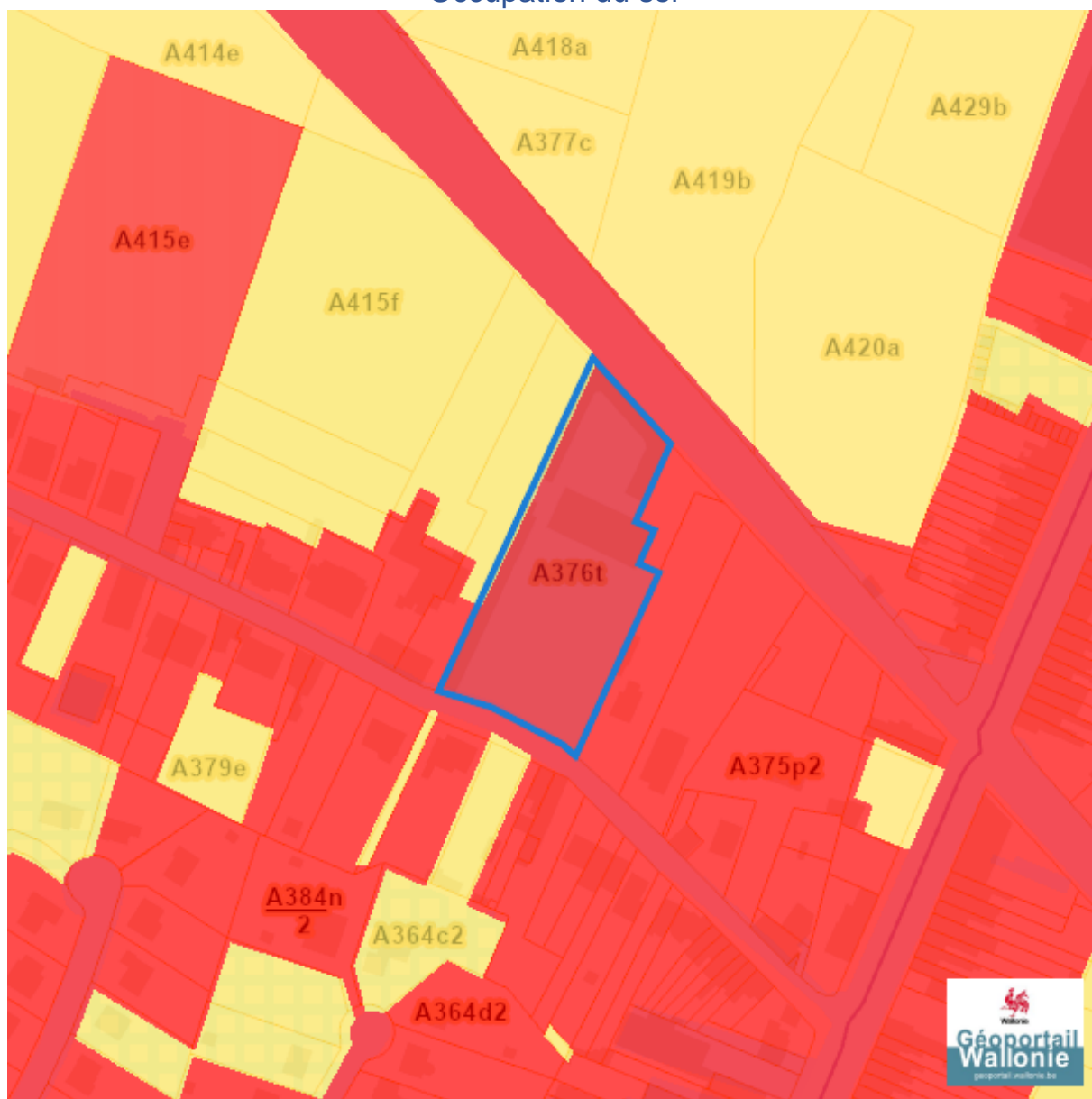
Dossier: 2025-0595/002

---

*Sol et sous-sol*

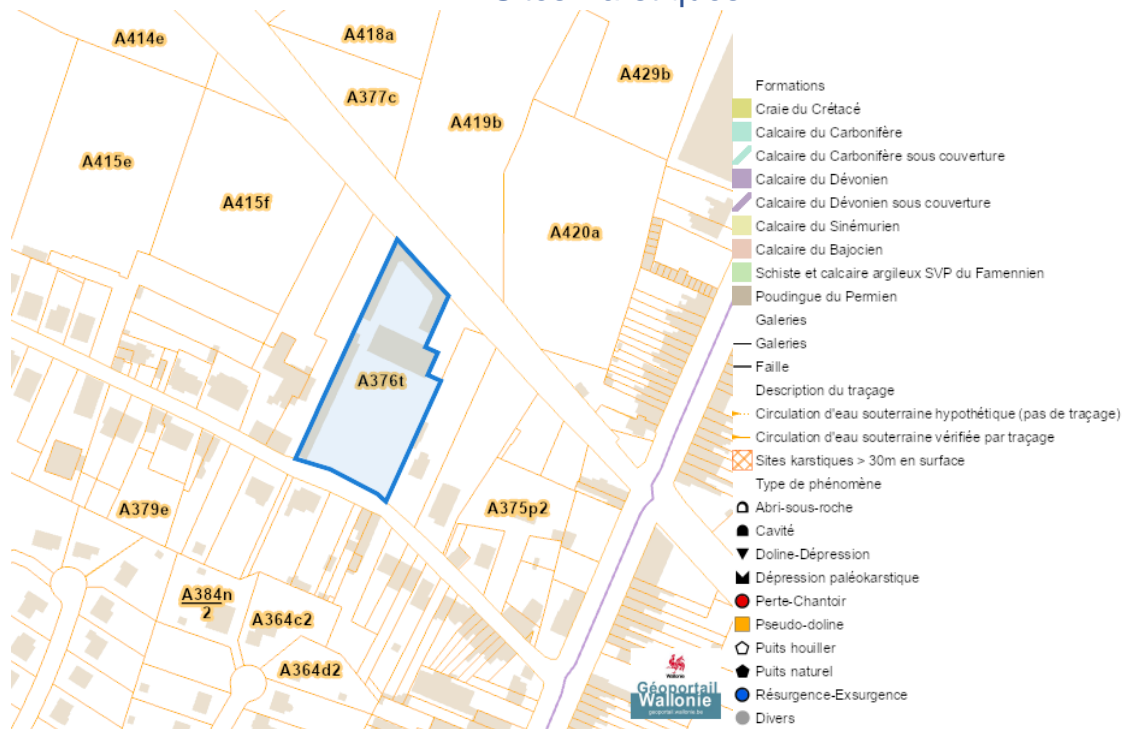
---

## Occupation du sol

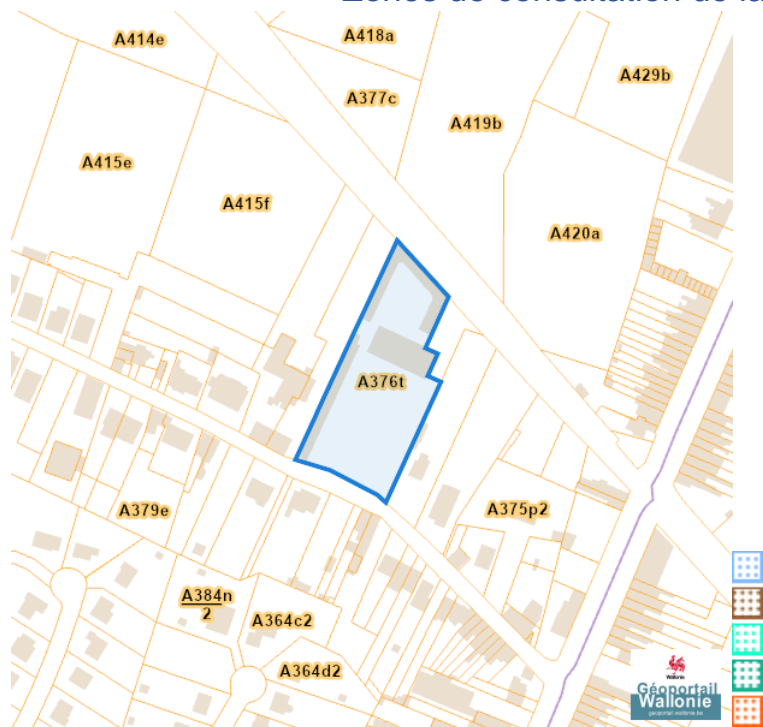


Rue du Poseur (A1/d/v/g20) 13, 7090 Braine-le-Comte

### Sites Karstiques



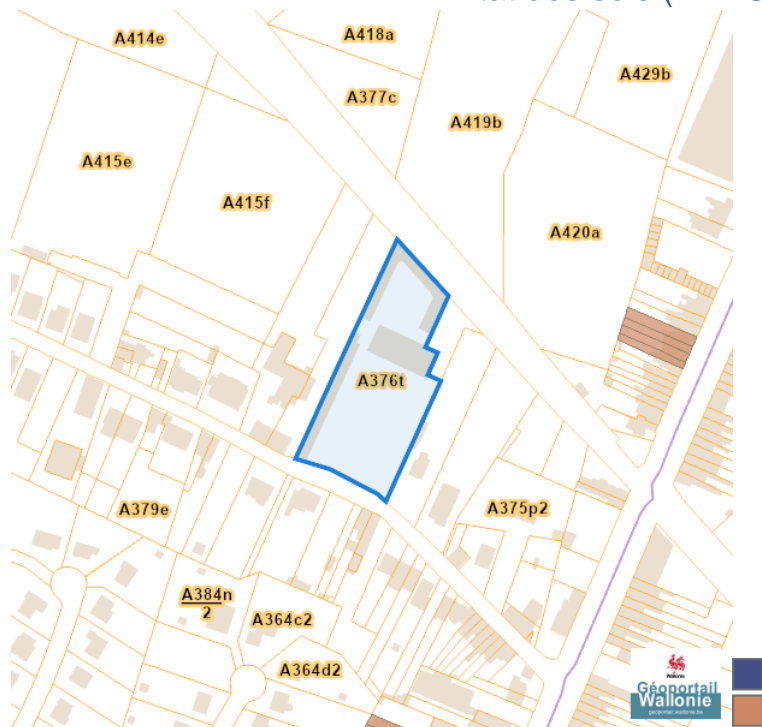
### Zones de consultation de la DRIGM



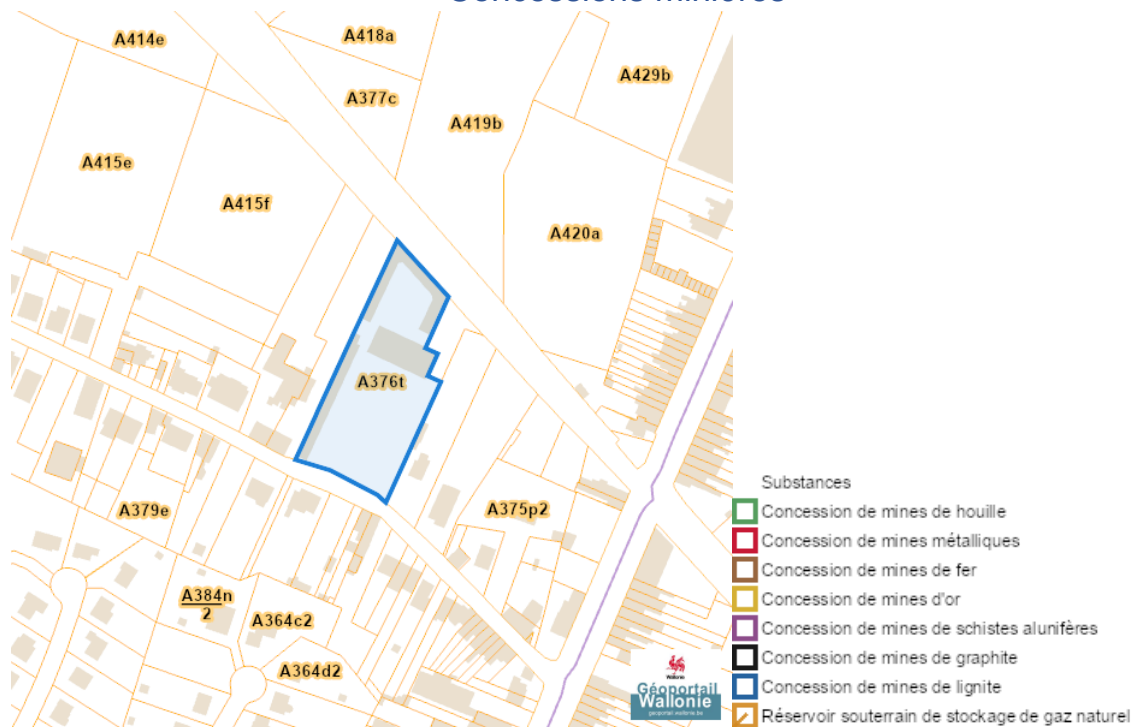
Dossier: 2025-0595/002

Rue du Poseur (A1/d/v/g20) 13, 7090 Braine-le-Comte

## Etat des sols (BDES)



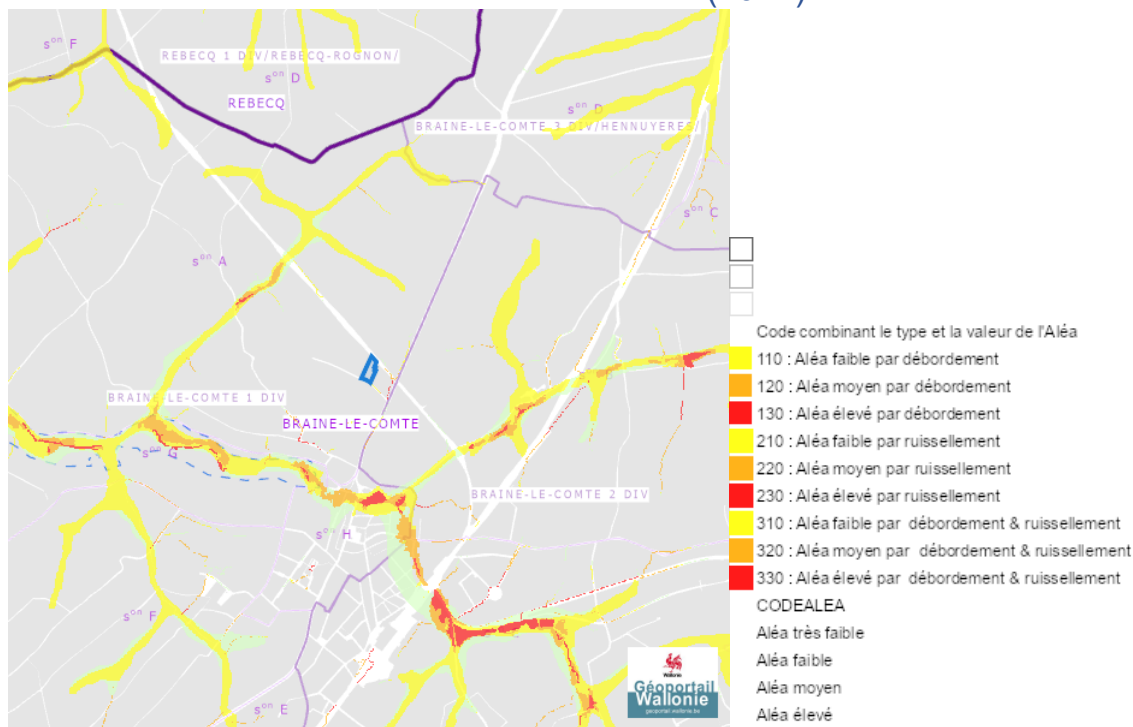
## Concessions minières



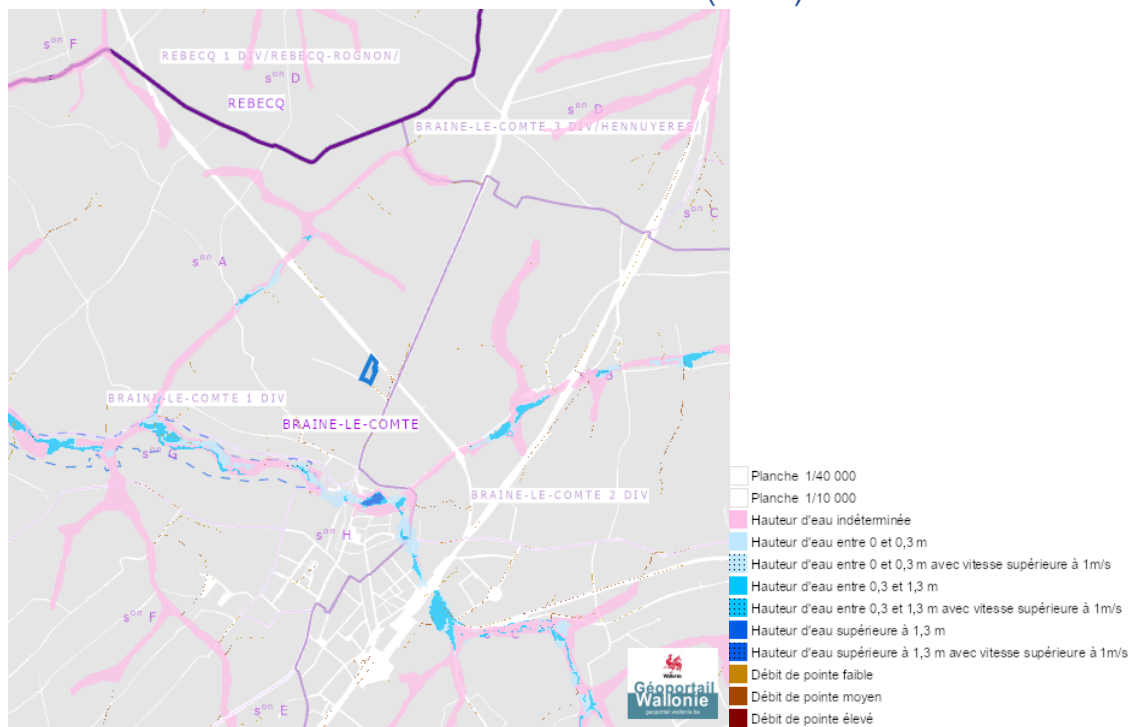
Dossier: 2025-0595/002

Eau

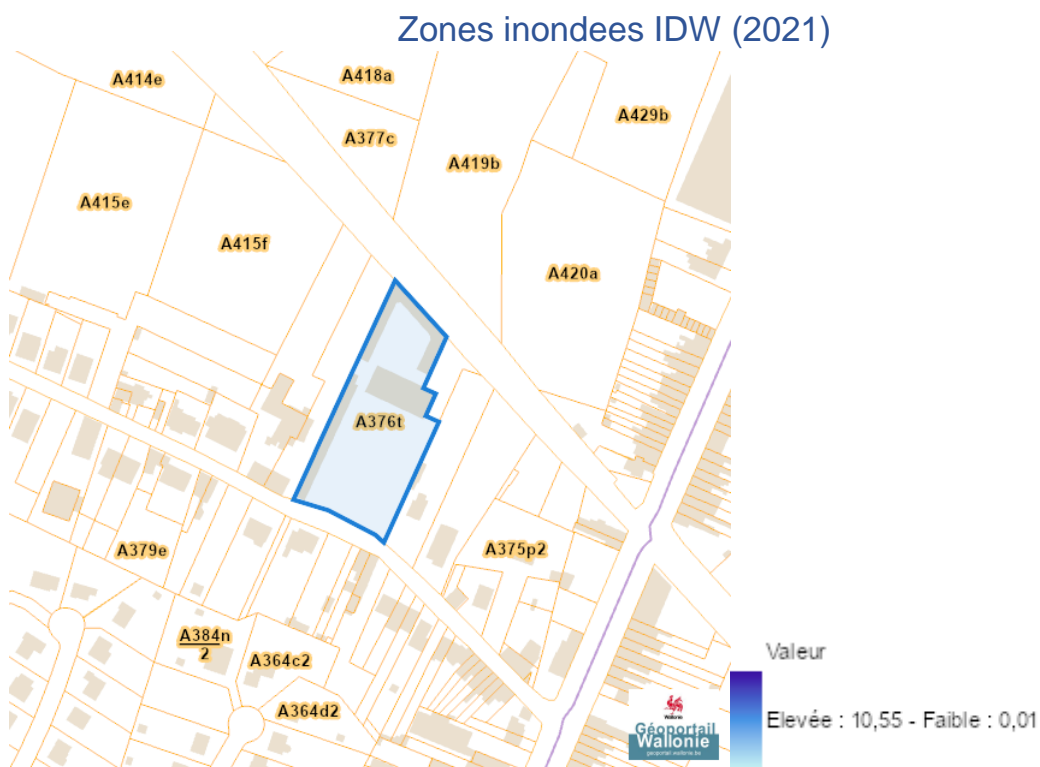
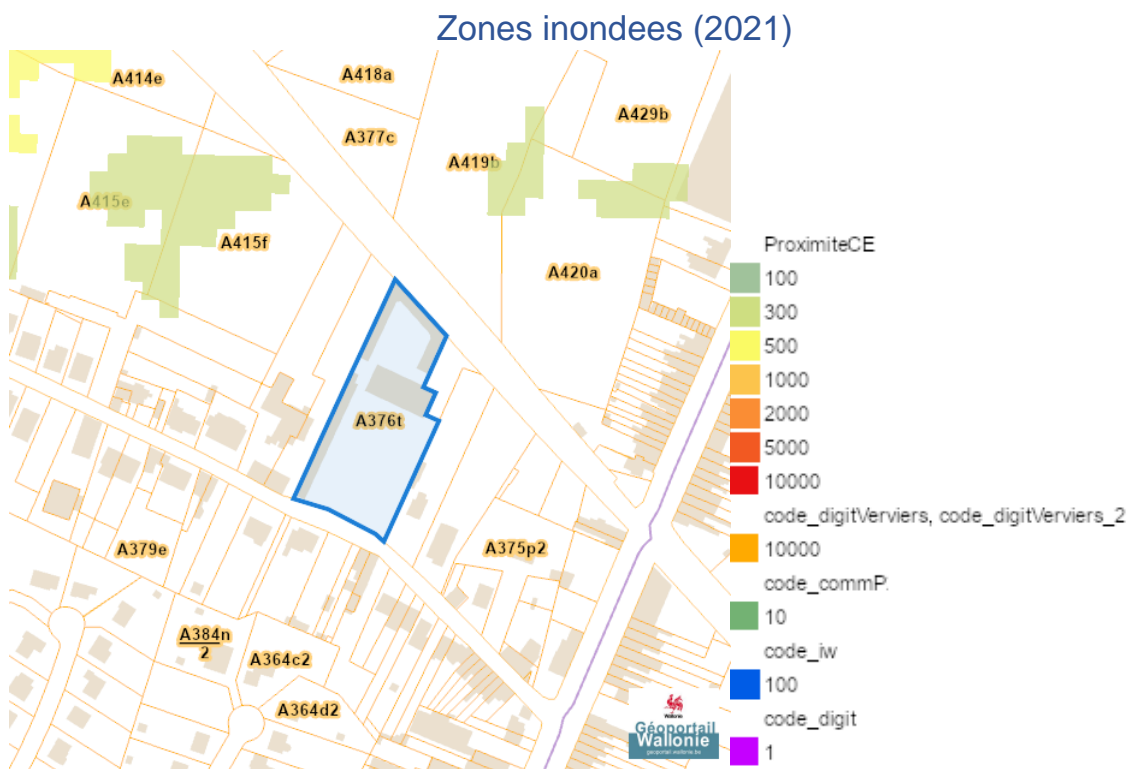
Aléa d' inondation (2021)



Zones inondables (2021)



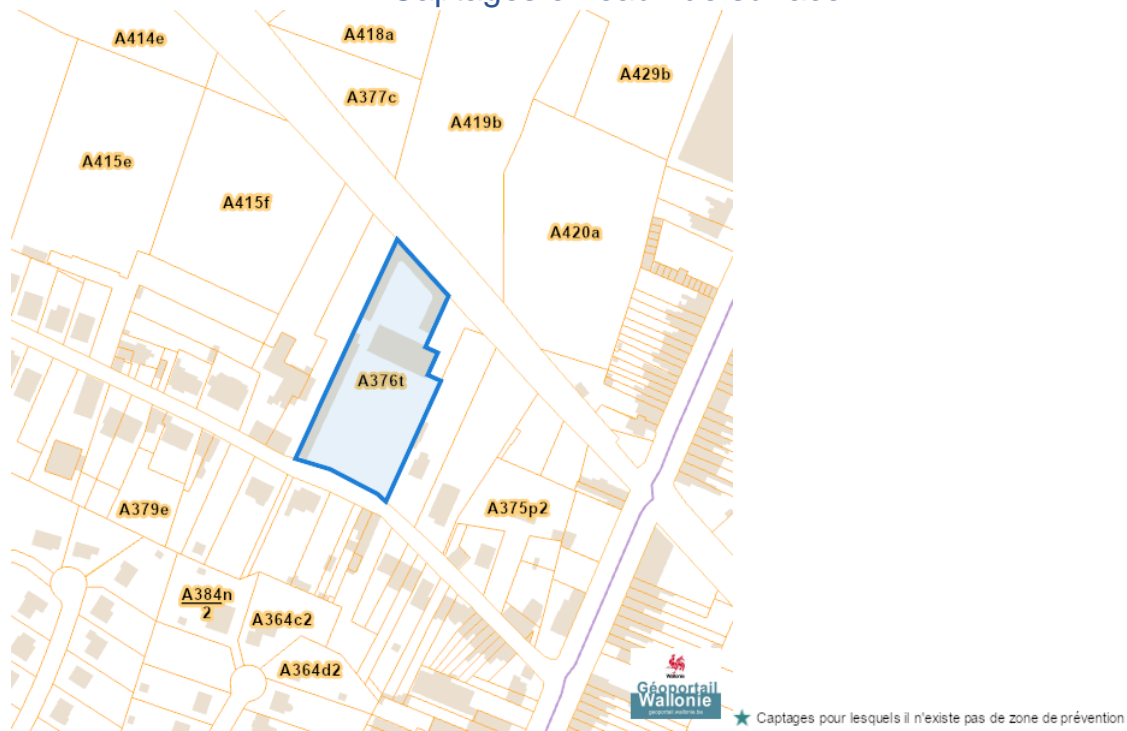
Rue du Poseur (A1/d/v/g20) 13, 7090 Braine-le-Comte



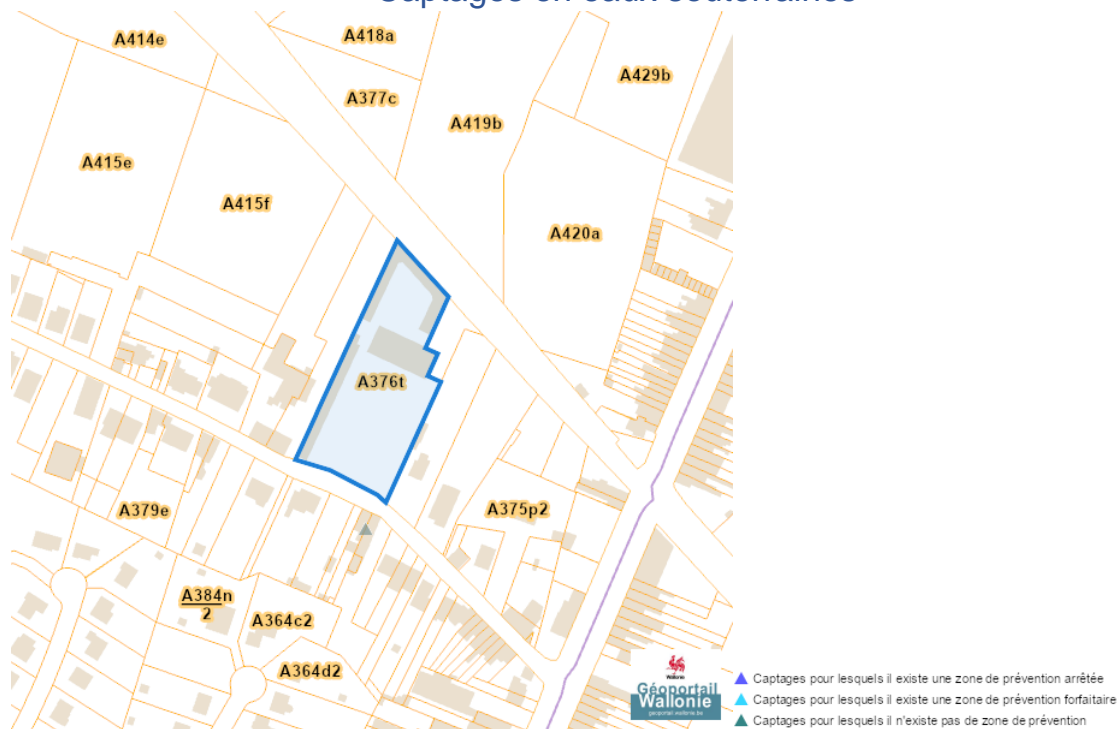
Dossier: 2025-0595/002

Rue du Poseur (A1/d/v/g20) 13, 7090 Braine-le-Comte

### Captages en eaux de surface



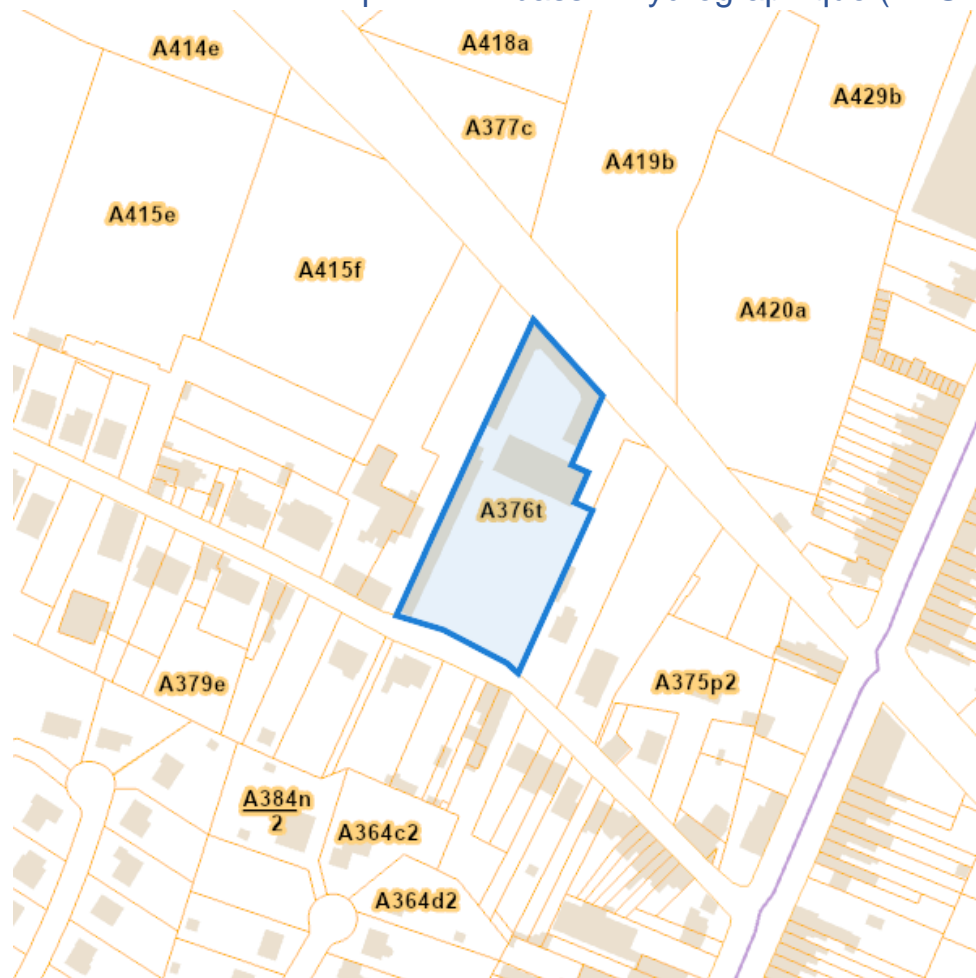
### Captages en eaux souterraines



Dossier: 2025-0595/002

Rue du Poseur (A1/d/v/g20) 13, 7090 Braine-le-Comte

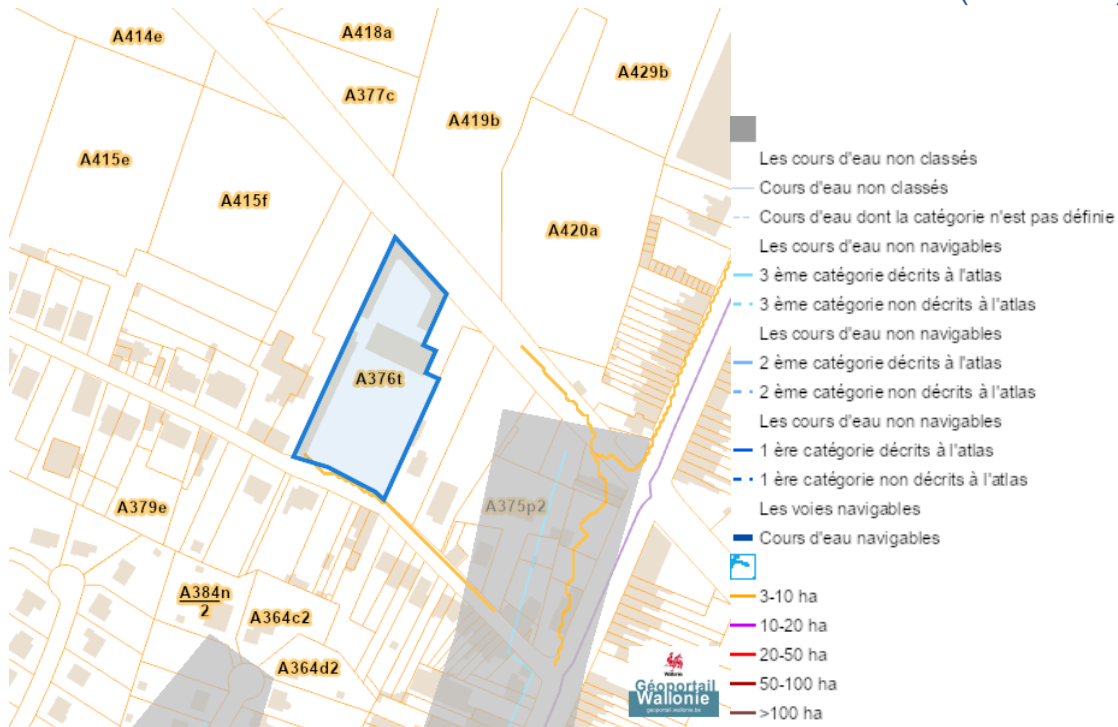
### Plan d'Assainissement par Sous-bassin Hydrographique (PASH)



%pash\_legend scale=60%

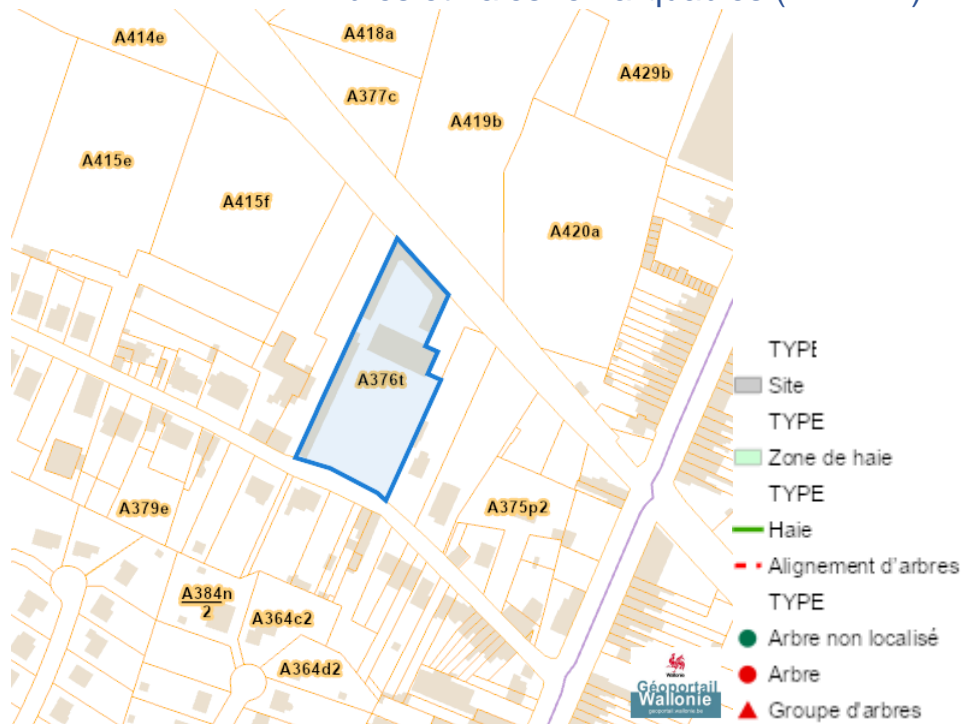
Dossier: 2025-0595/002

### Axes de ruissellement concentré et données associées (LIDAXES)

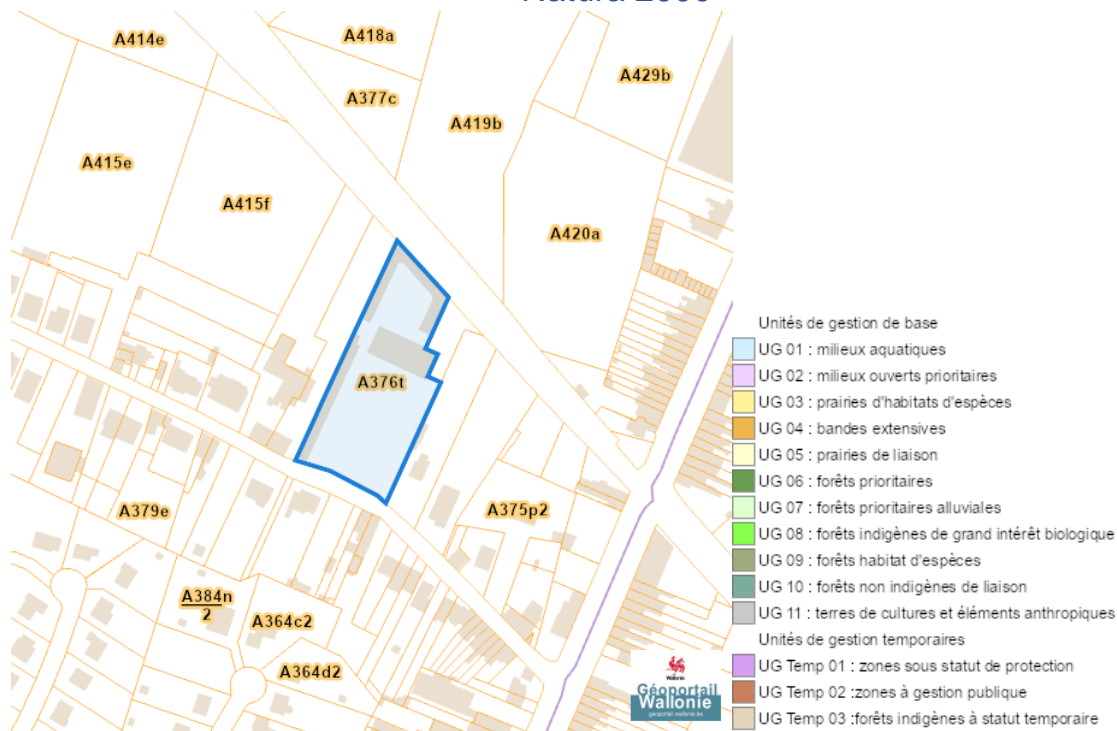


## Nature

## Arbres et haies remarquables (AHREM)

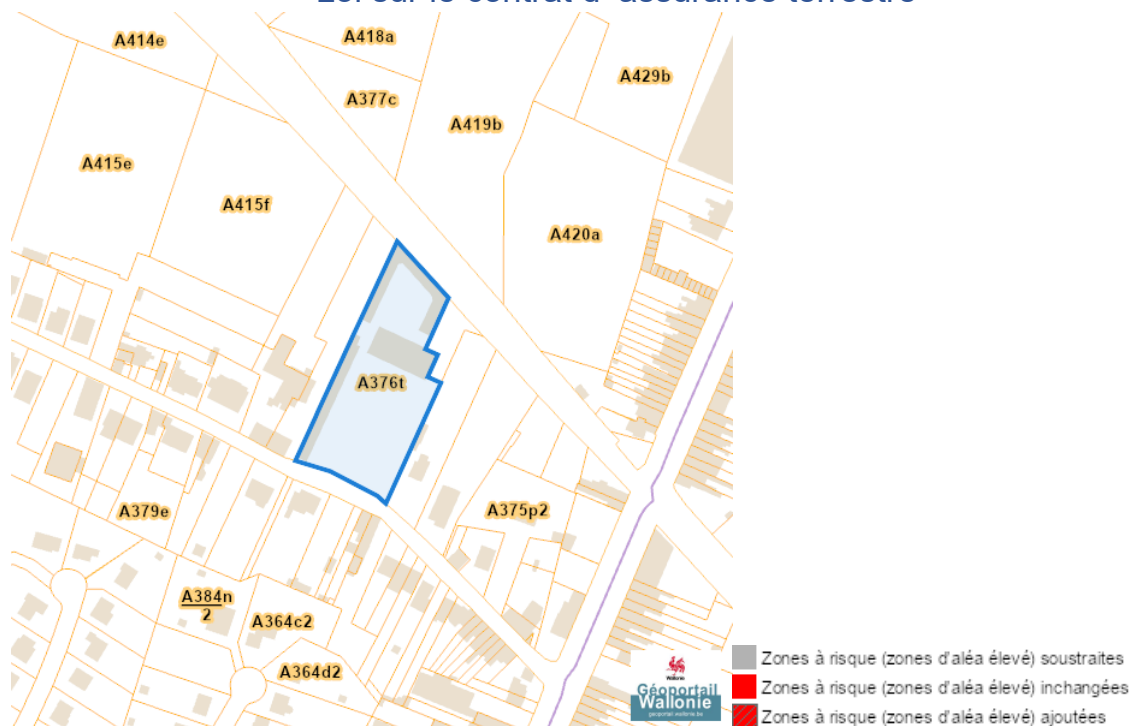


## Natura 2000

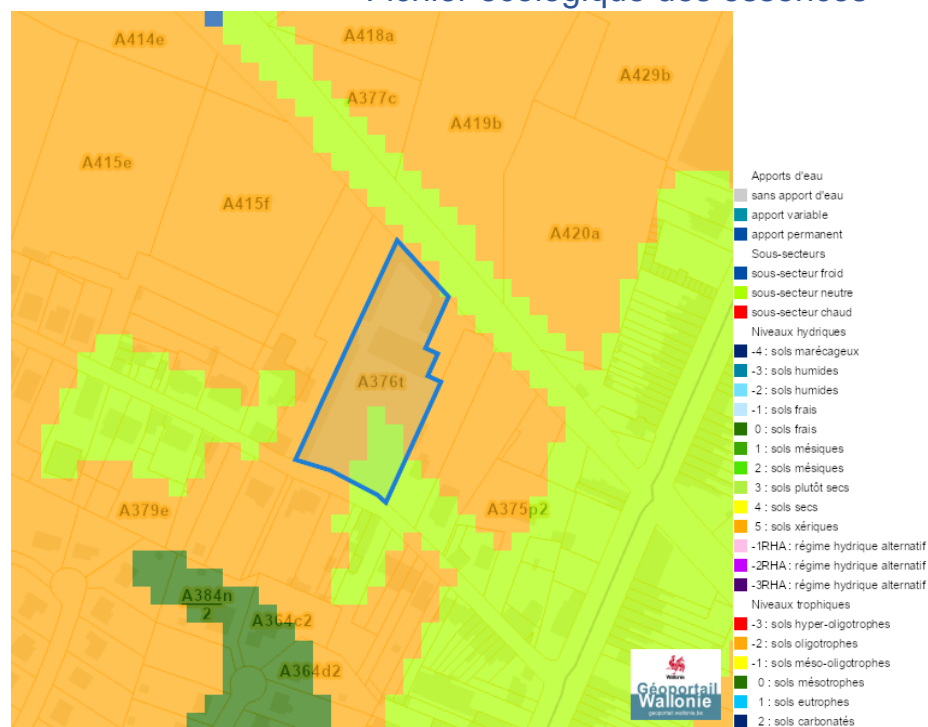


Rue du Poseur (A1/d/v/g20) 13, 7090 Braine-le-Comte

## Loi sur le contrat d'assurance terrestre



## Fichier écologique des essences

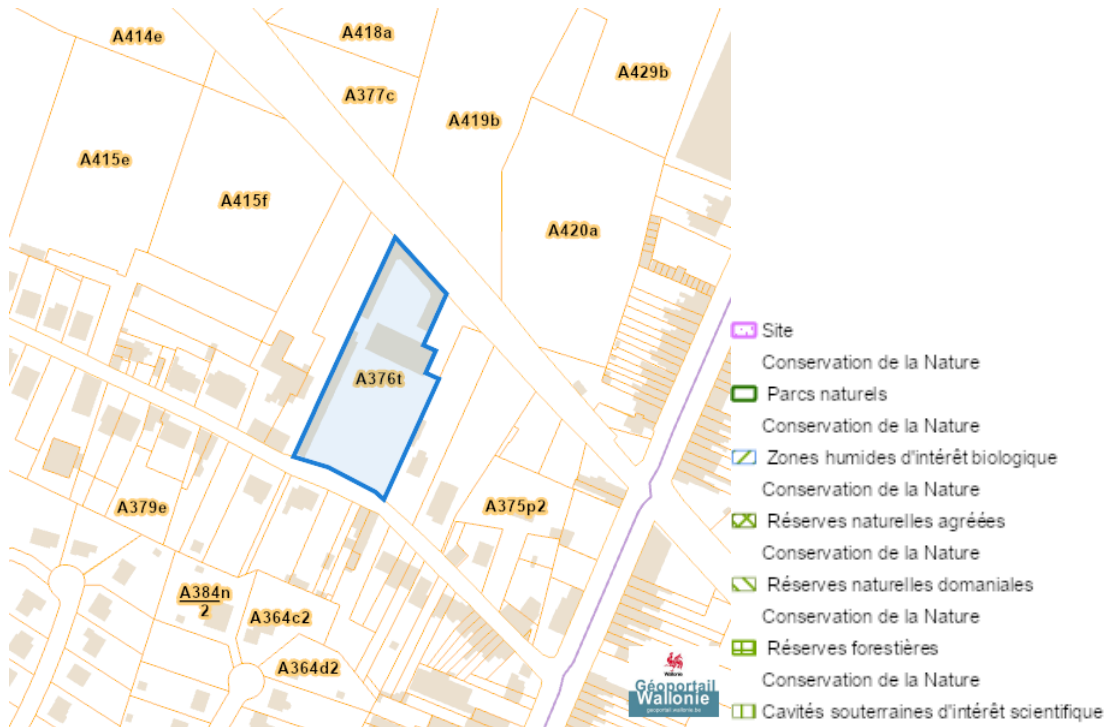


Dossier: 2025-0595/002

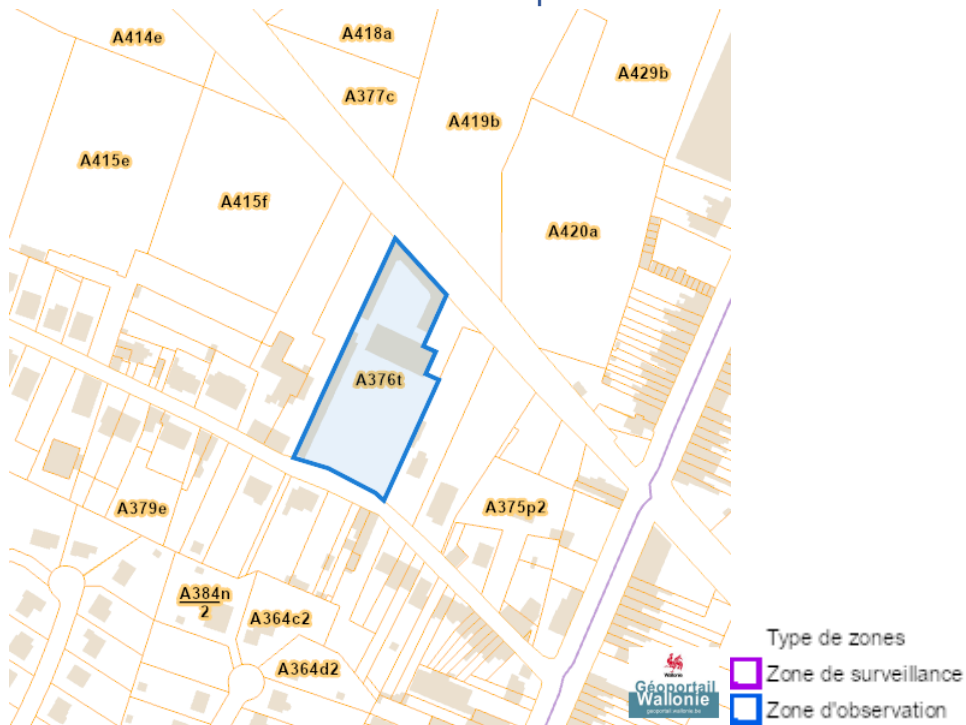
Document: DC à la carte - WALFRA - DC  
Cartes: 22/01/2026 - 3xoj5vio7v9oj19tv2u3v4glnq3119voqlommbfx

Rue du Poseur (A1/d/v/g20) 13, 7090 Braine-le-Comte

### Conservation de la nature



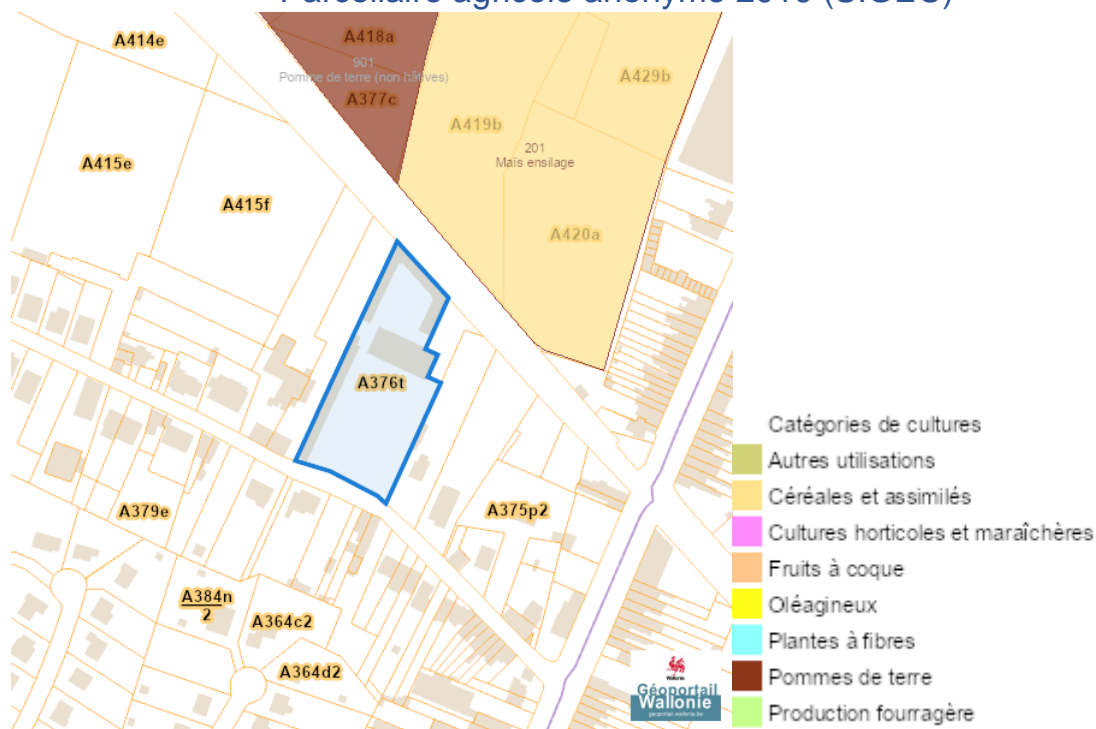
### Peste porcine africaine



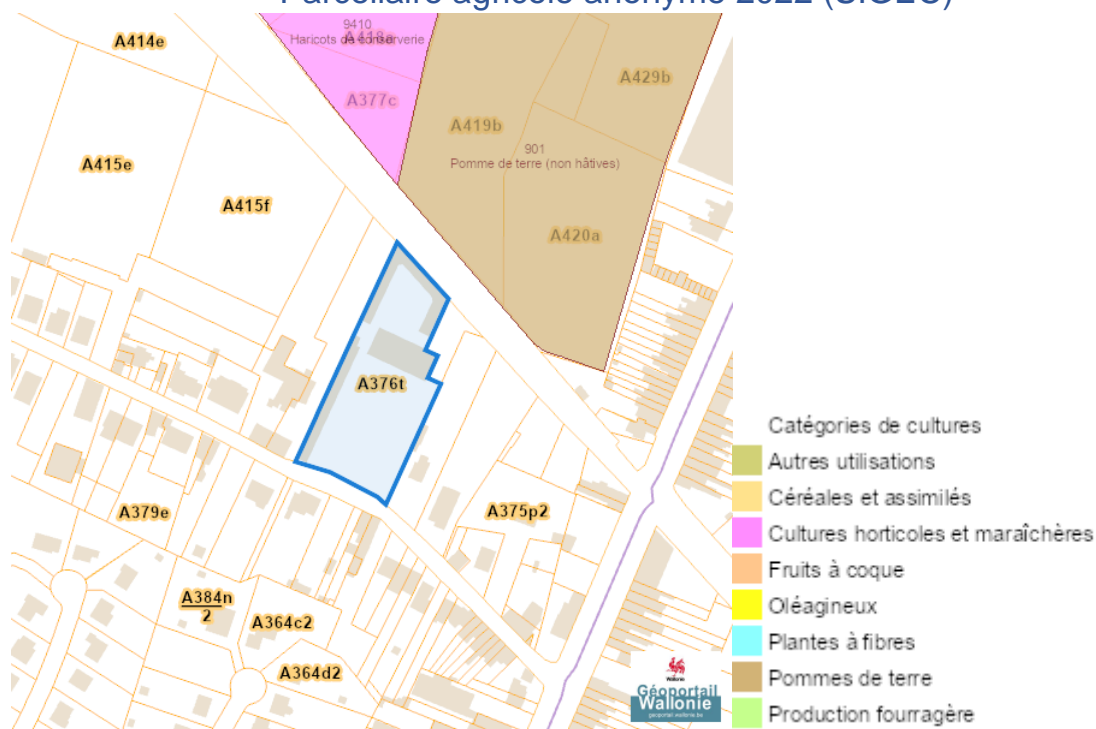
Dossier: 2025-0595/002

Rue du Poseur (A1/d/v/g20) 13, 7090 Braine-le-Comte

## Parcelle agricole anonyme 2019 (SIGEC)



## Parcelle agricole anonyme 2022 (SIGEC)



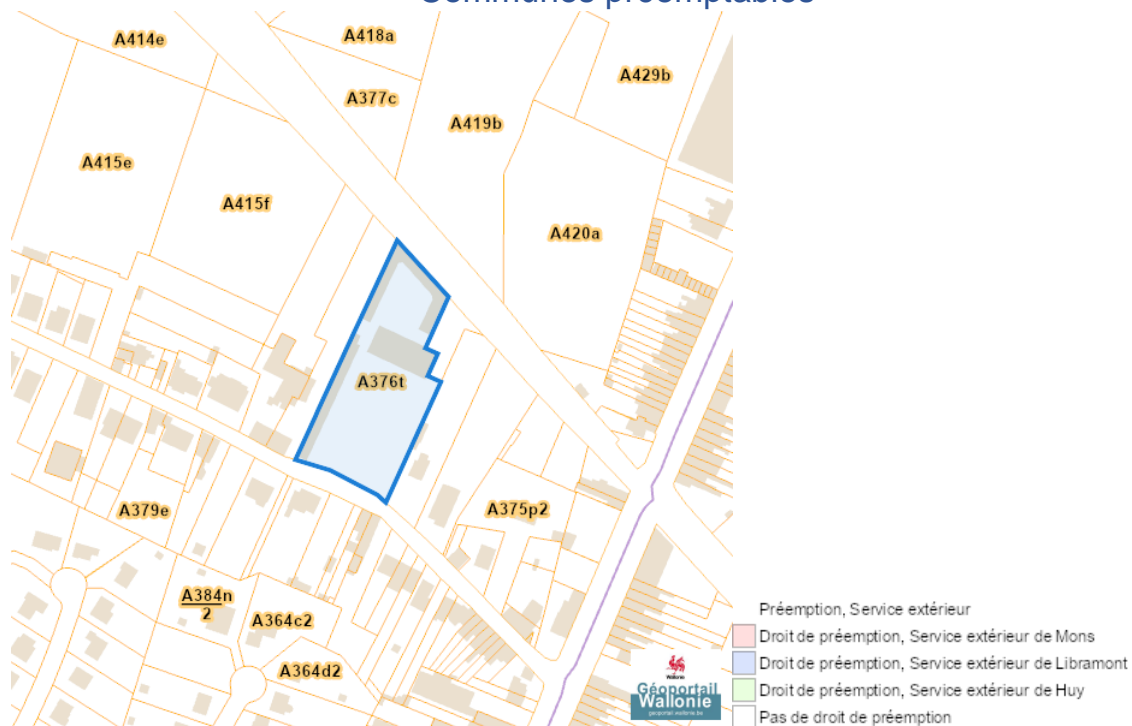
Dossier: 2025-0595/002

---

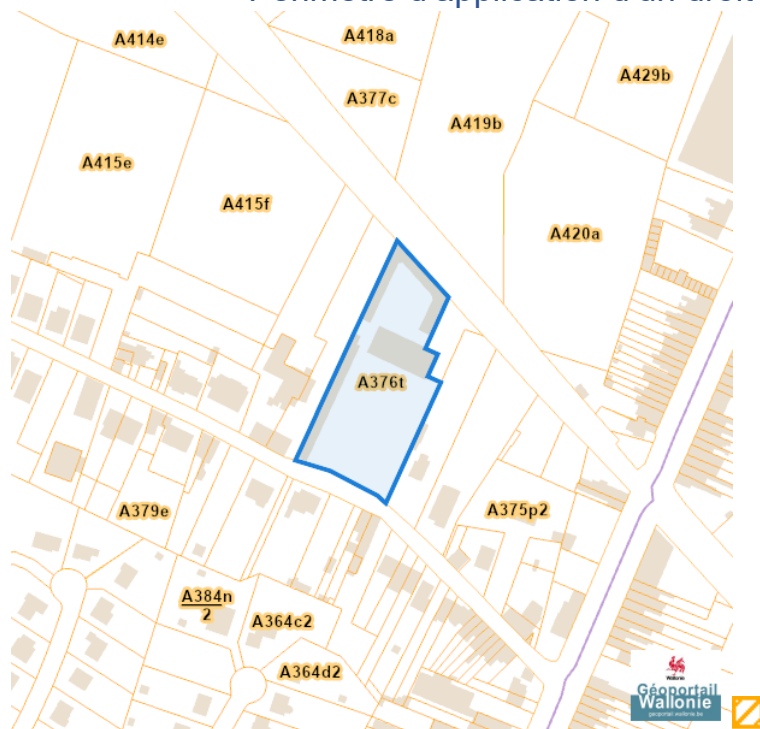
*Droit de préemption*


---

## Communes préemptibles



## Périmètre d'application d'un droit de préemption

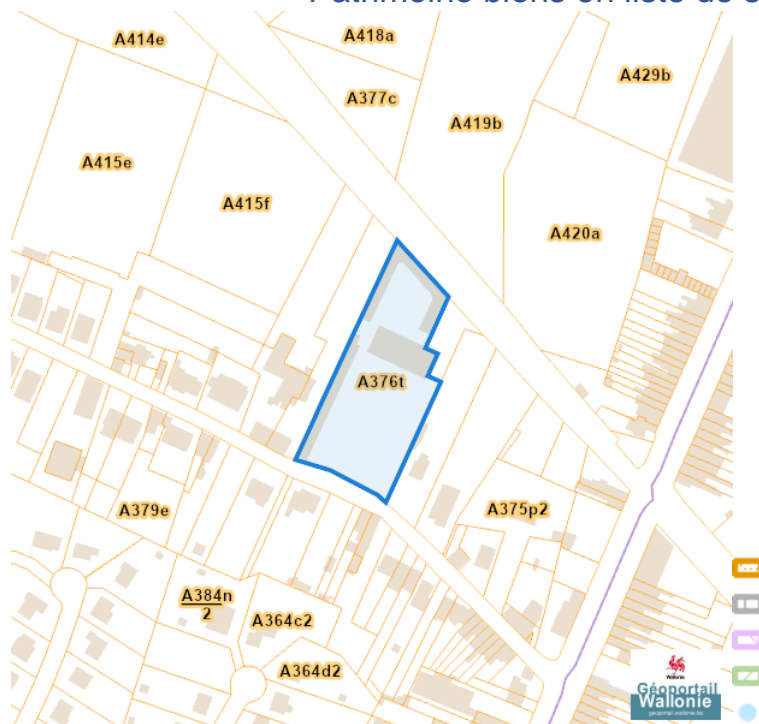


---

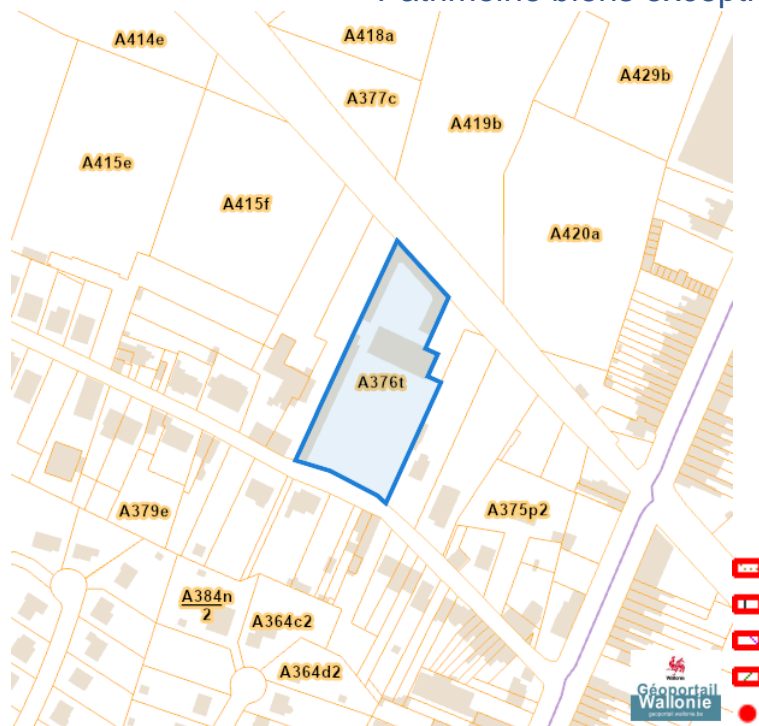
*Patrimoine immobilier*

---

## Patrimoine biens en liste de sauvegarde



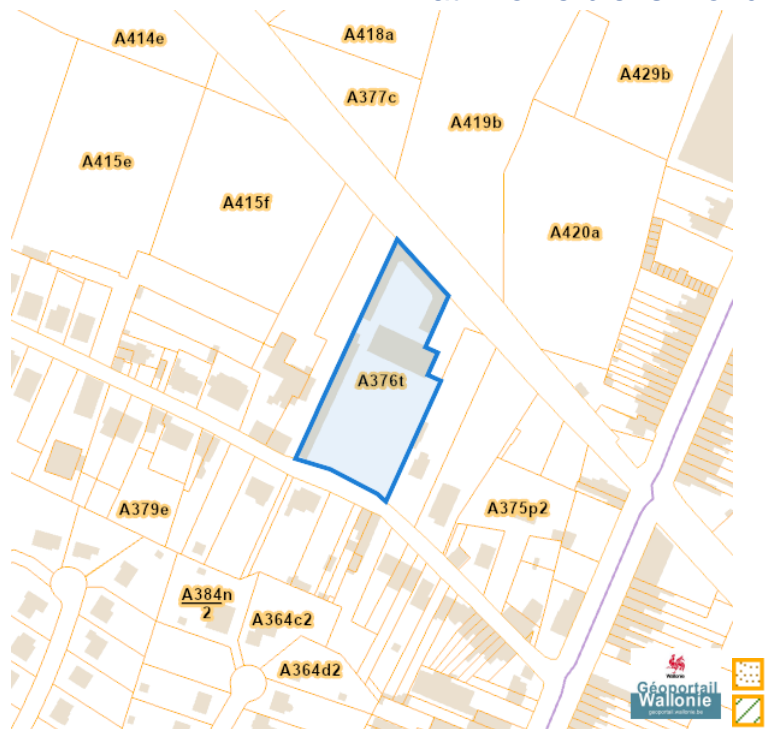
## Patrimoine biens exceptionnels



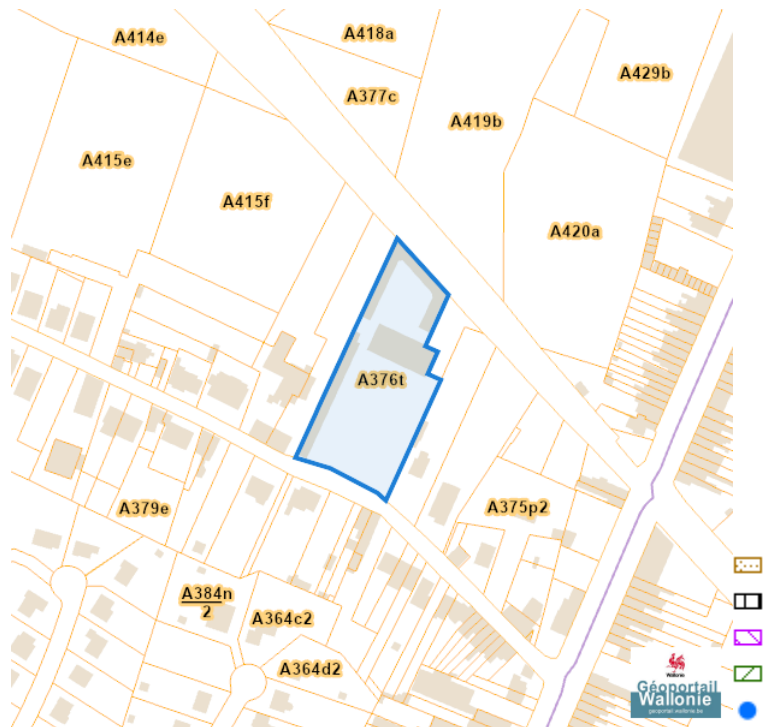
Dossier: 2025-0595/002

Rue du Poseur (A1/d/v/g20) 13, 7090 Braine-le-Comte

### Patrimoine biens mondiaux



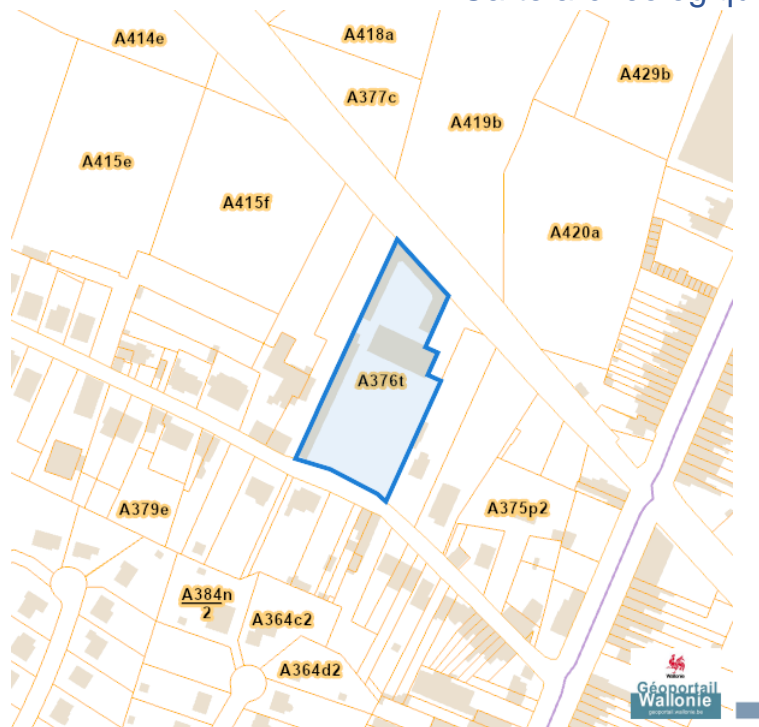
### Patrimoine biens classés et zones de protection



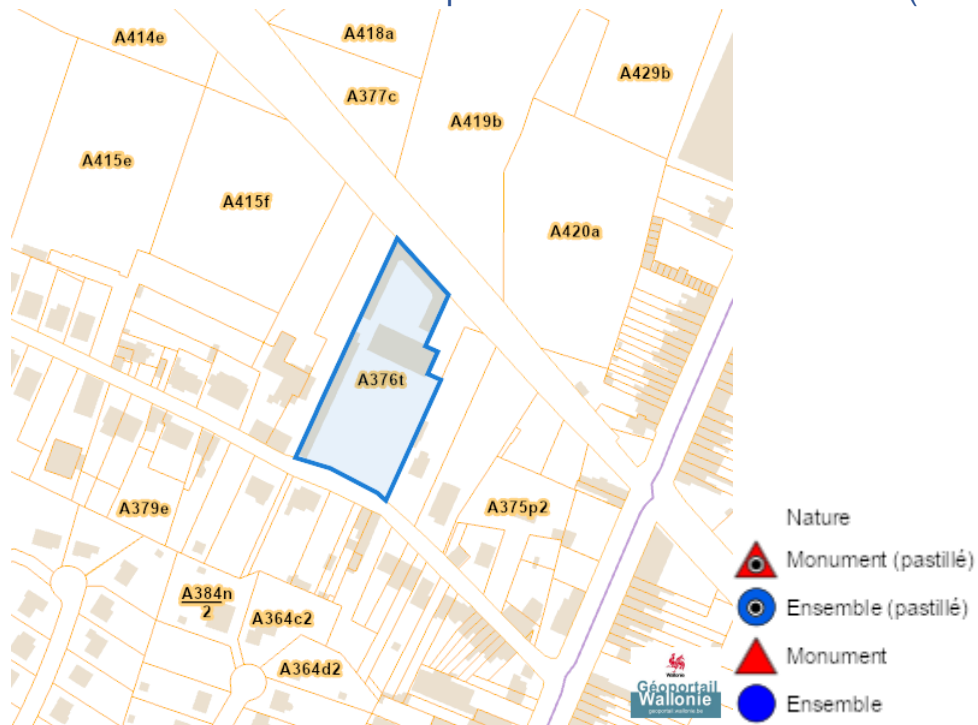
Dossier: 2025-0595/002

Rue du Poseur (A1/d/v/g20) 13, 7090 Braine-le-Comte

## Carte archéologique



## Inventaire du patrimoine immobilier culturel (IPIC)



Dossier: 2025-0595/002

---

*Cartes historiques*

---

## Atlas des voiries vicinales



## Autres cartes

## Réseau routier régional et bornes associées

