

DC à la carte



Rue Pré Aux Pousses (Lot 1) 15, 5377 Sinsin
91119H0255/00Y000

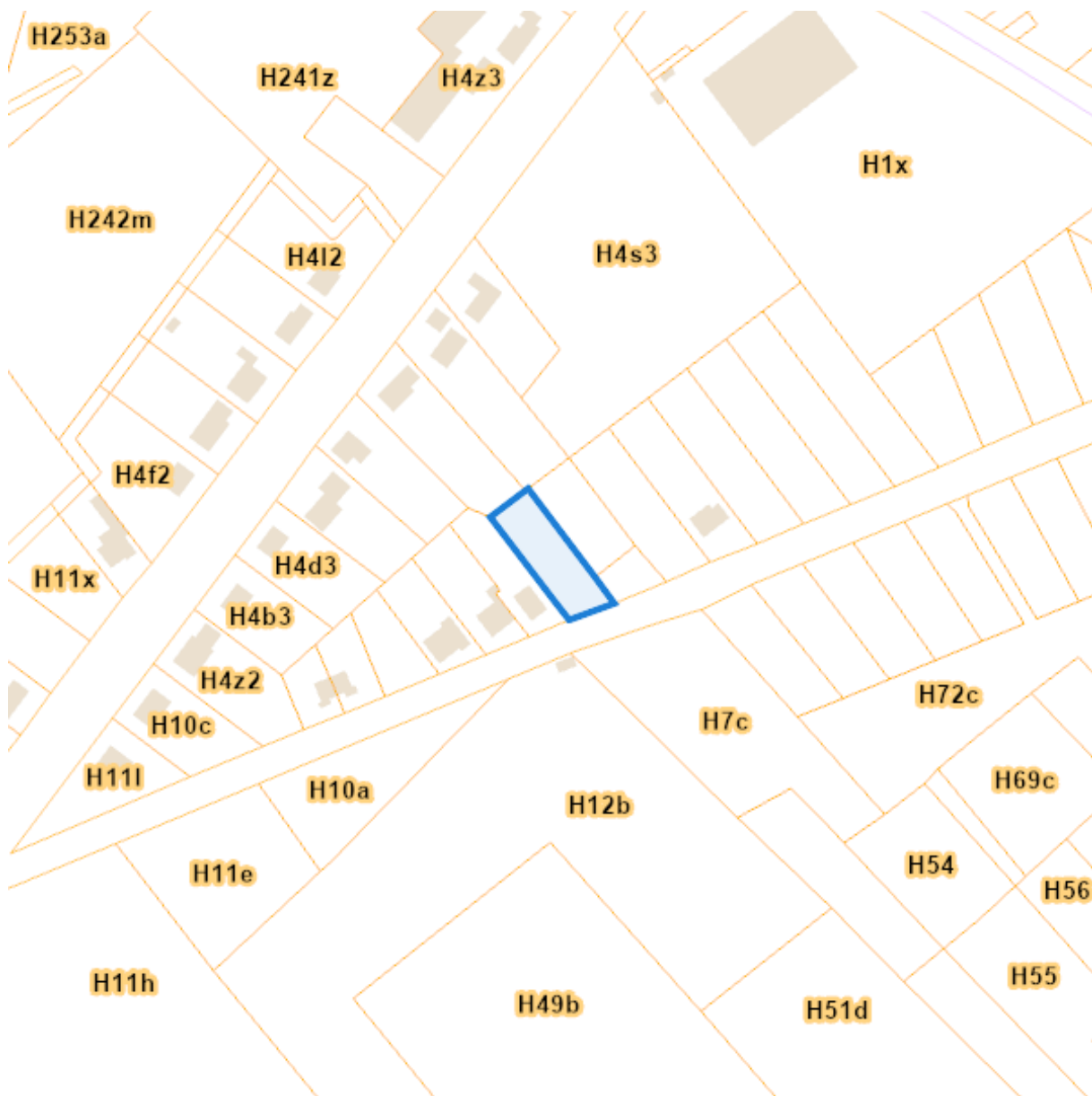
Lieu
Environs
Cadastre
Plan régional
Amenagement du territoire
Sol et sous-sol
Eau
Nature
Droit de préemption
Patrimoine immobilier
Cartes historiques
Autres cartes

Dossier: 2026-0144/002

Lieu

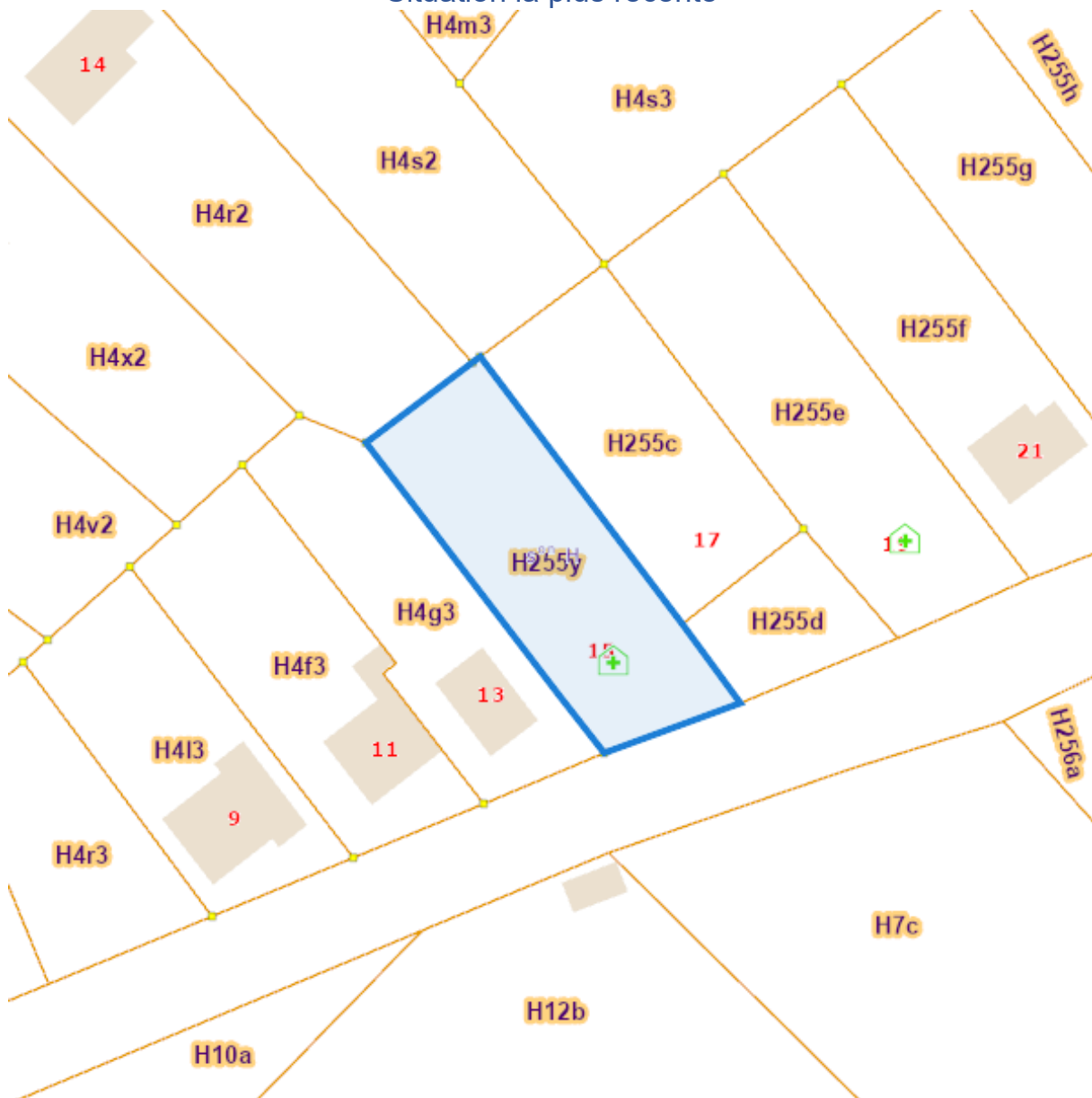


Environs



Cadastre

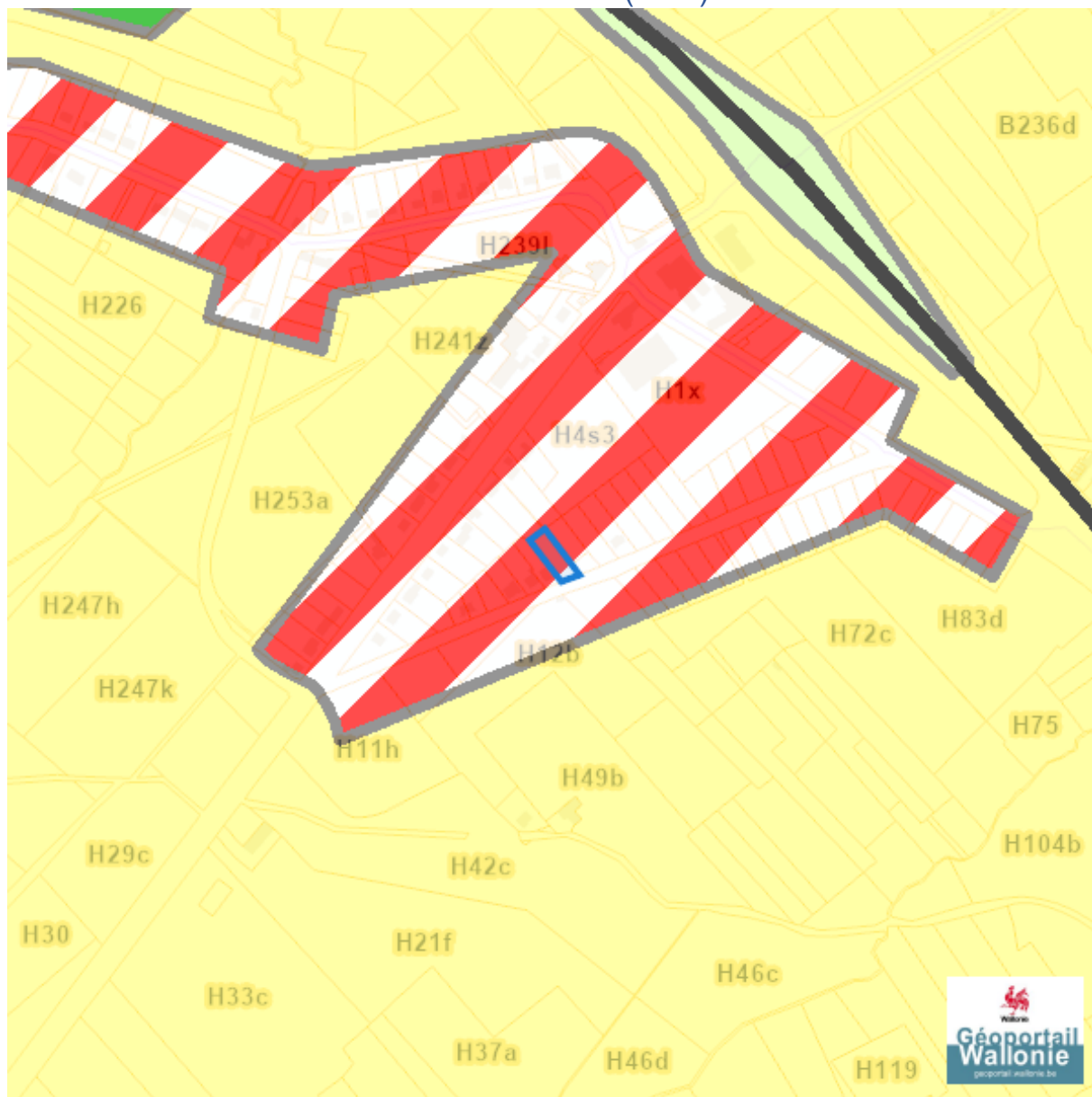
Situation la plus récente































eservices.minfin.fgov.be

Plan régional

Plan de secteur (PDS)

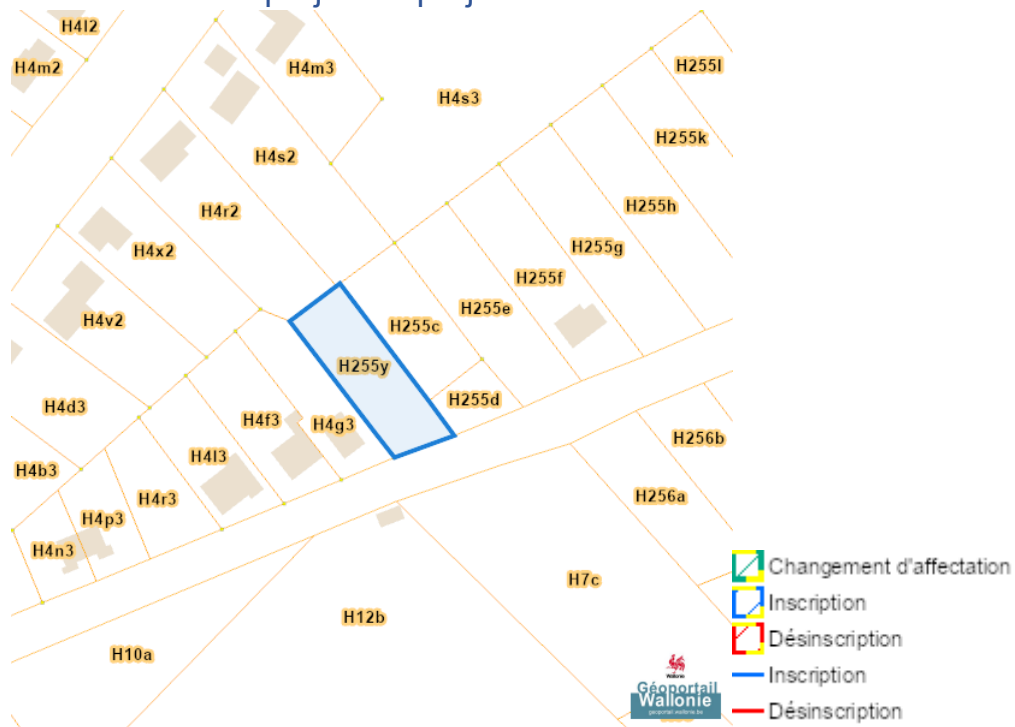


Rue Pré Aux Pousses (Lot 1) 15, 5377 Sinsin

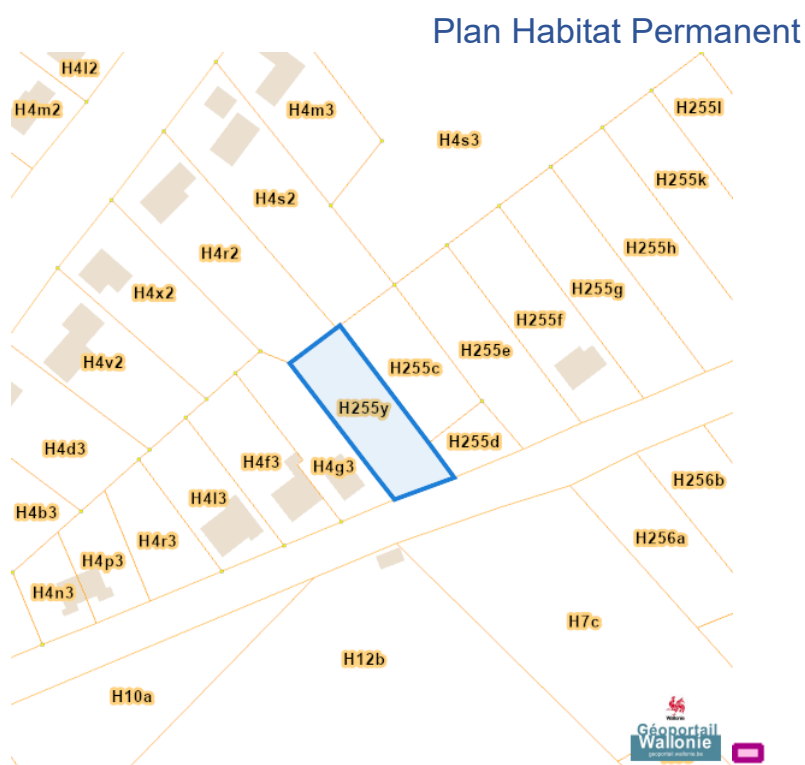
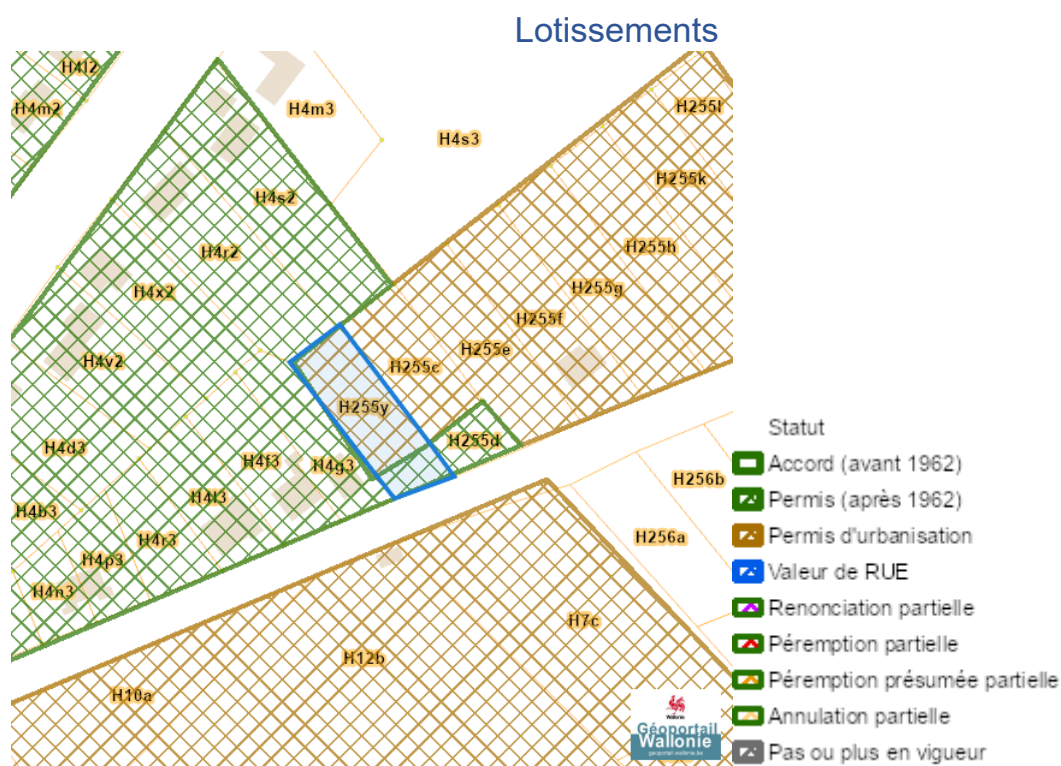
-  Habitat
-  Habitat à caractère rural
-  Habitat vert
-  Services publics et équipements communautaires
-  Centre d'enfouissement technique
-  Centre d'enfouissement technique désaffecté
-  Loisirs
-  Activité économique mixte
-  Activité économique industrielle
-  Activité économique spécifique Agro-Economique
-  Activité économique spécifique Grande Distribution
-  Activité économique spécifique Risque majeur
-  Dépendances d'extraction
-  Extraction à destination agricole
-  Extraction à destination forestière
-  Extraction à destination espaces verts
-  Extraction à destination zone naturelle
-  Aménagement communal concerté
-  Aménagement communal concerté à caractère économique
-  Enjeu communal
-  Enjeu régional
-  Agricole
-  Forestière
-  Espaces verts
-  Naturelle
-  Parc
-  Eau
-  Non affectée ("zone blanche")

Dossier: 2026-0144/002

Avant-projets et projets de modification du Plan du Secteur



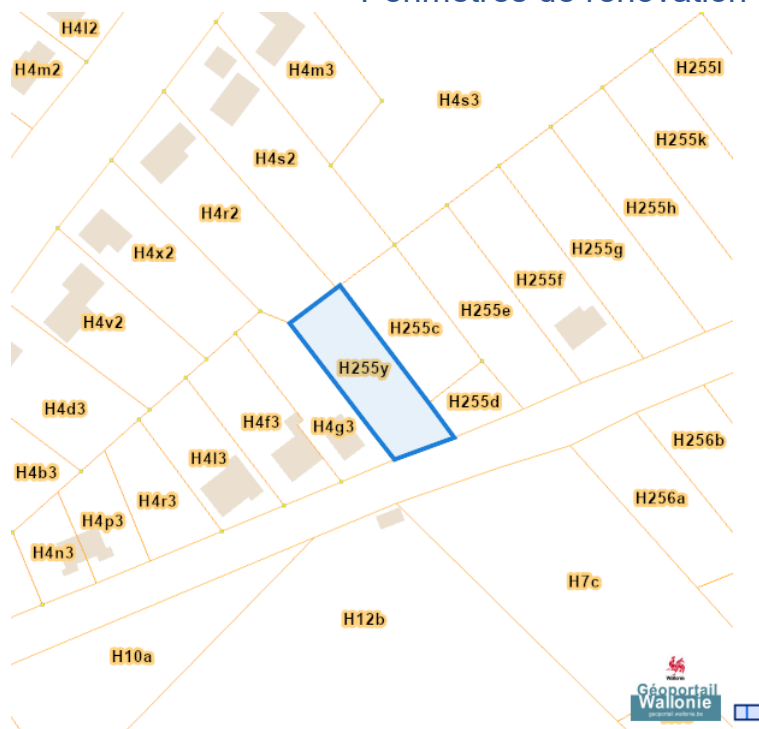
Aménagement du territoire



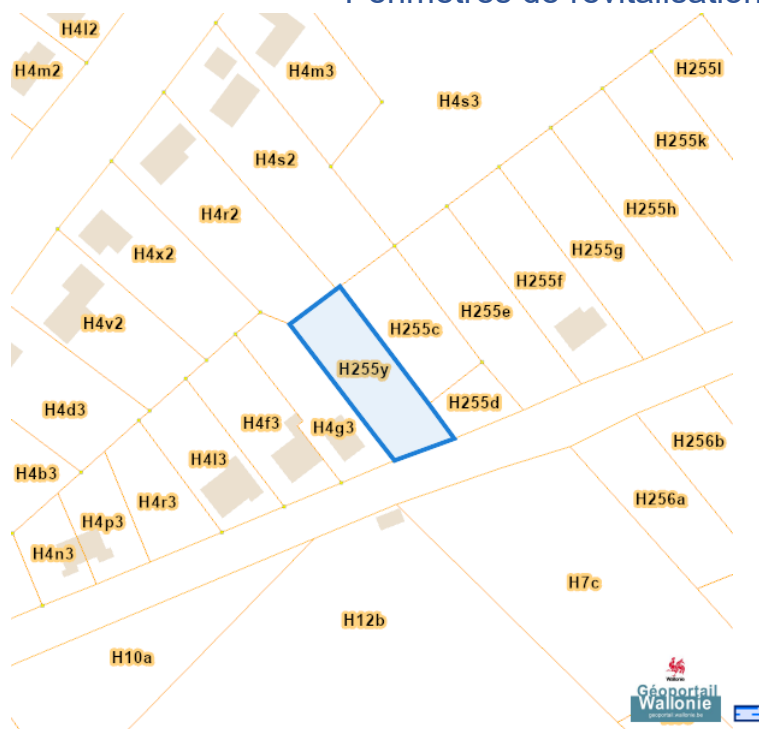
Dossier: 2026-0144/002

Rue Pré Aux Pousses (Lot 1) 15, 5377 Sinsin

Périmètres de rénovation urbaine

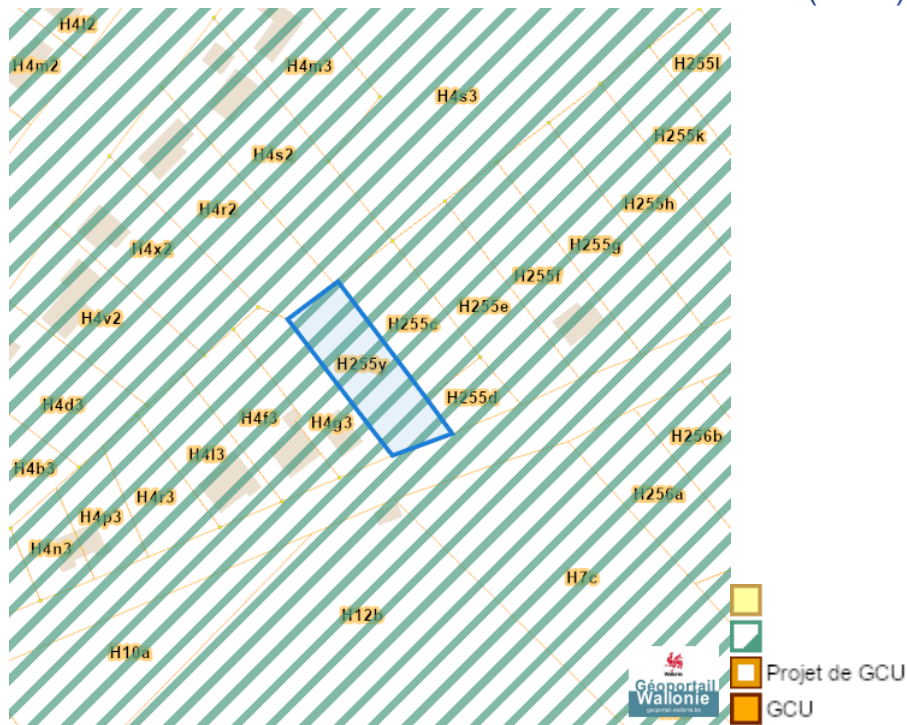


Périmètres de revitalisation urbaine

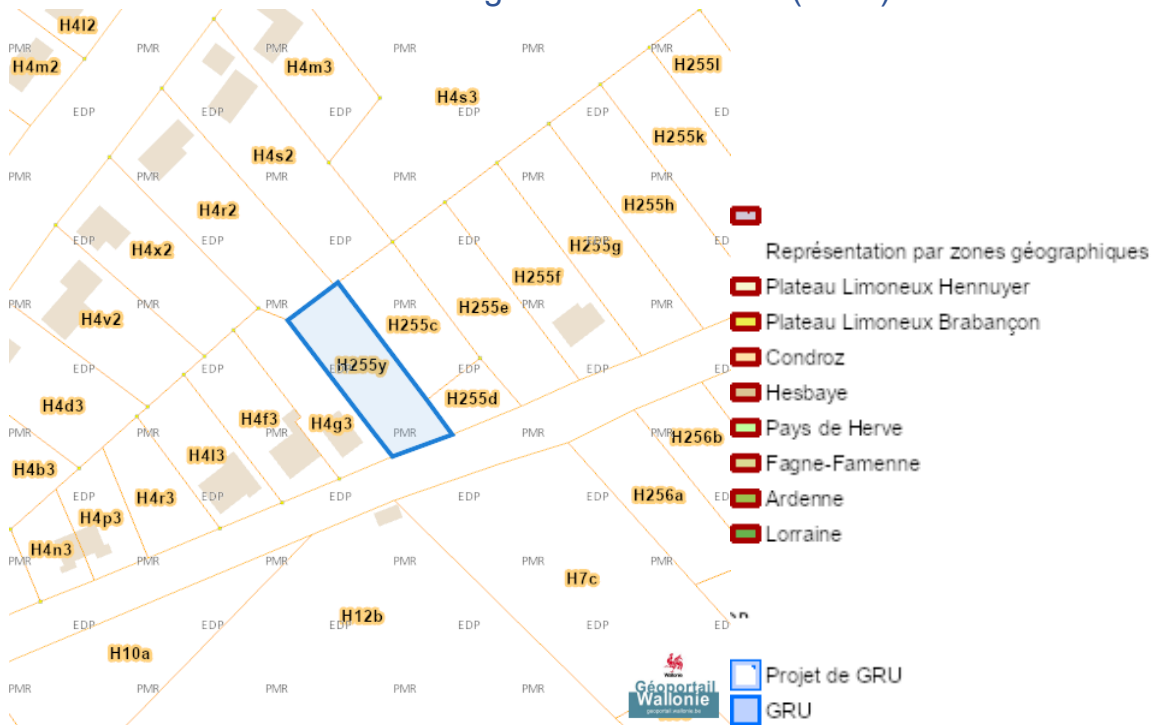


Dossier: 2026-0144/002

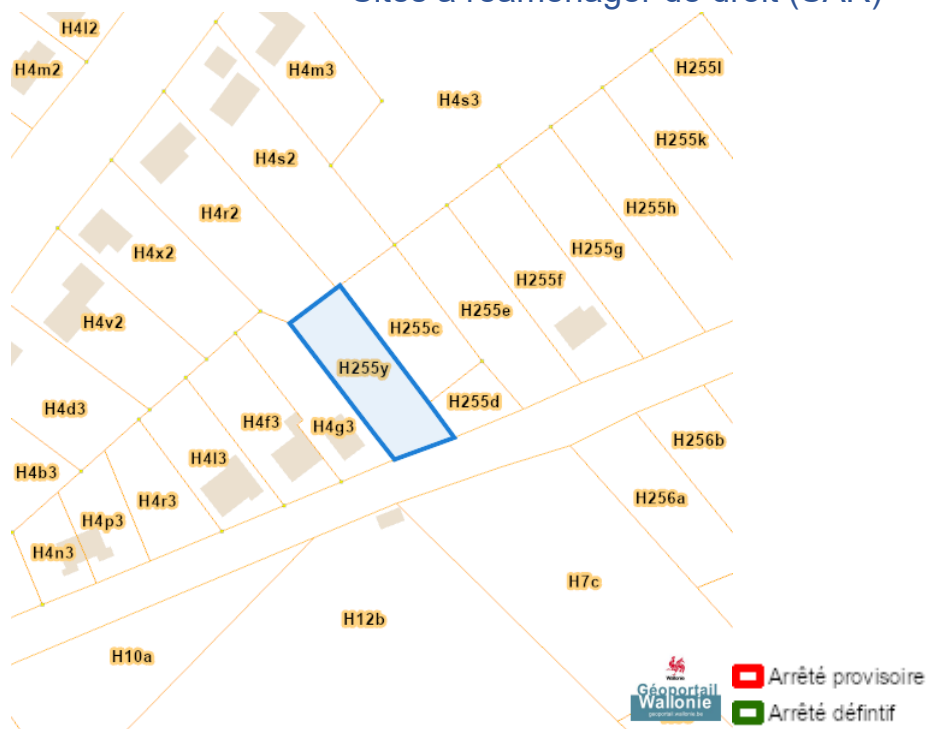
Guide Communal d'Urbanisme (GCU)



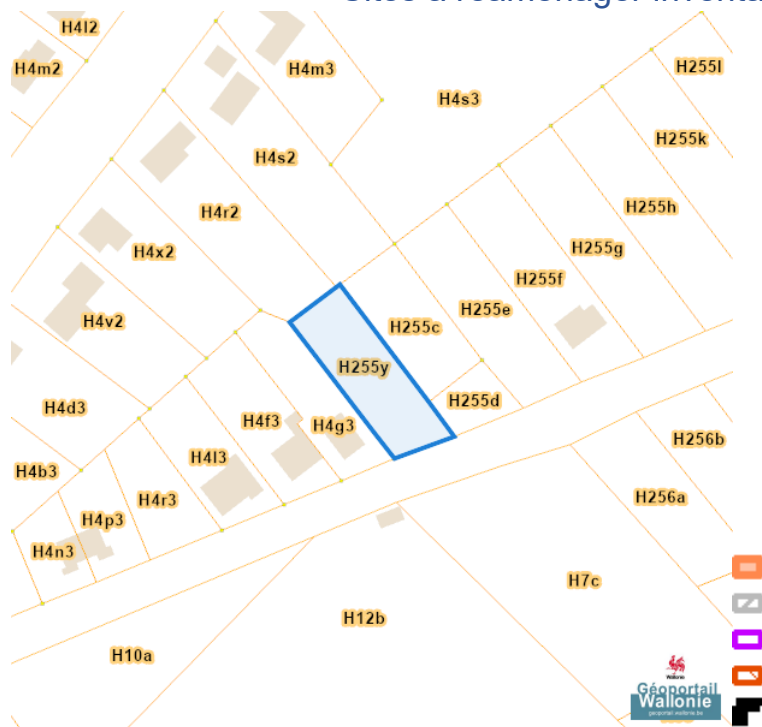
Guide Régional d'Urbanisme (GRU)



Sites à réaménager de droit (SAR)



Sites à réaménager inventaire (ISA)



Taxation des bénéfices résultant d'une révision du plan de secteur

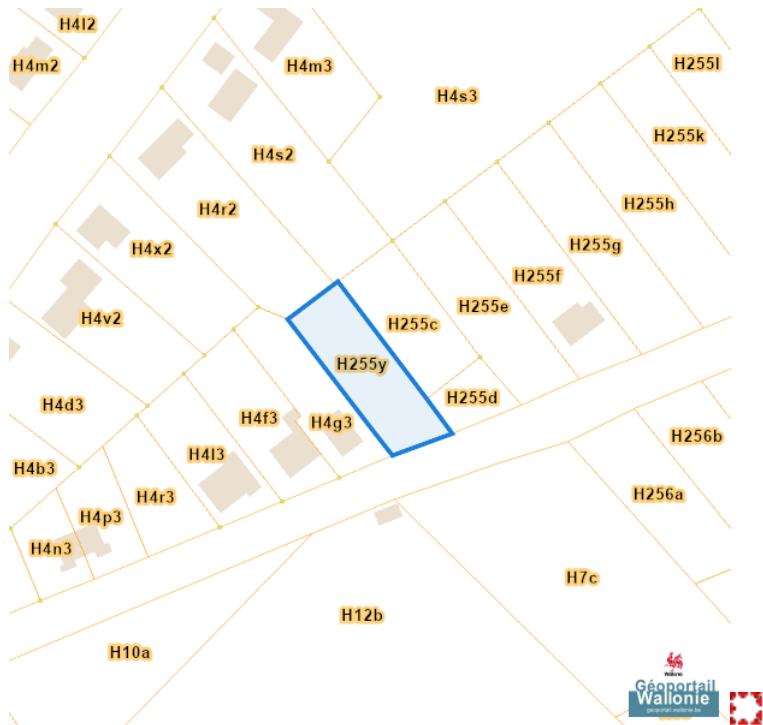
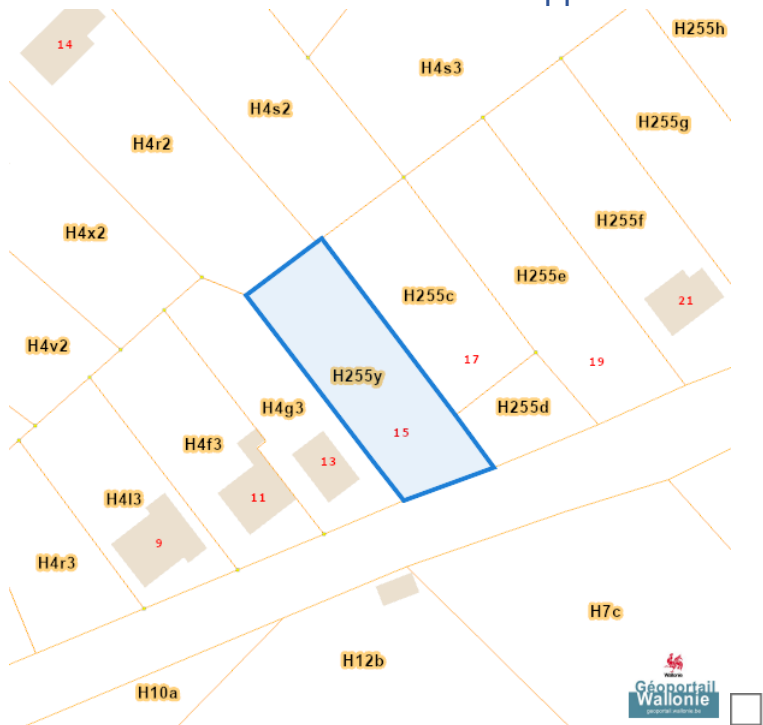
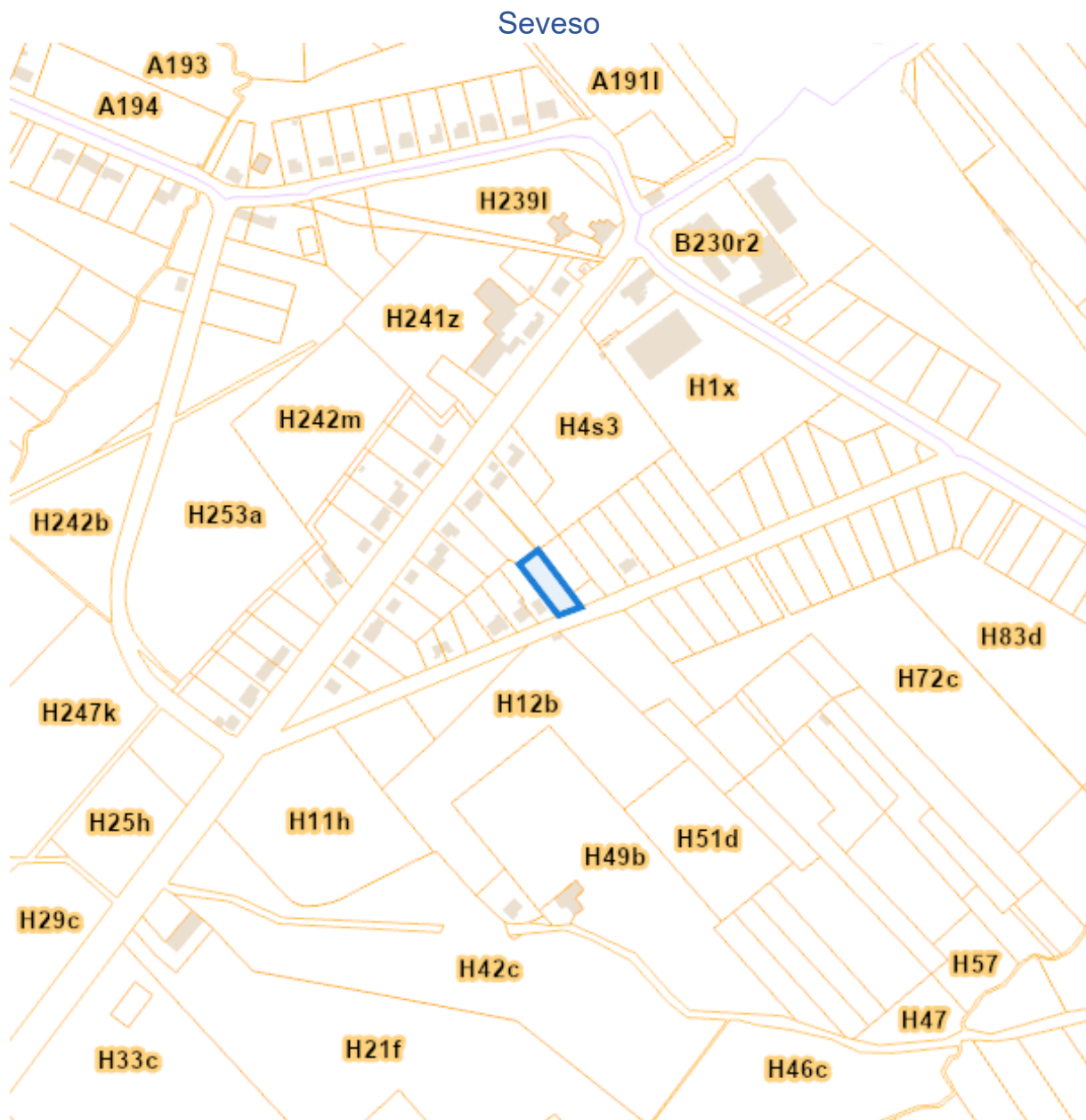


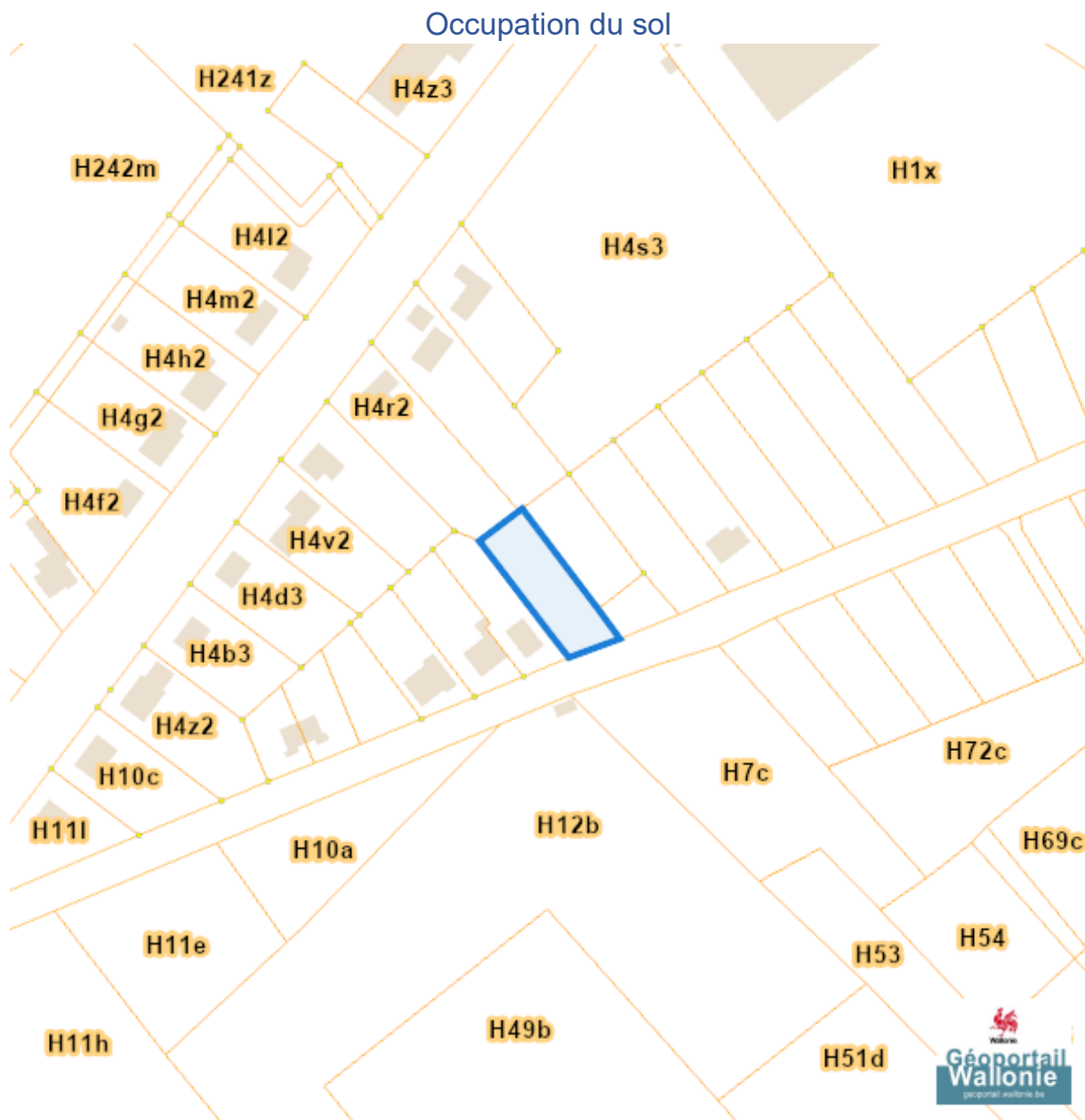
Schéma de Développement du Territoire (SDT)



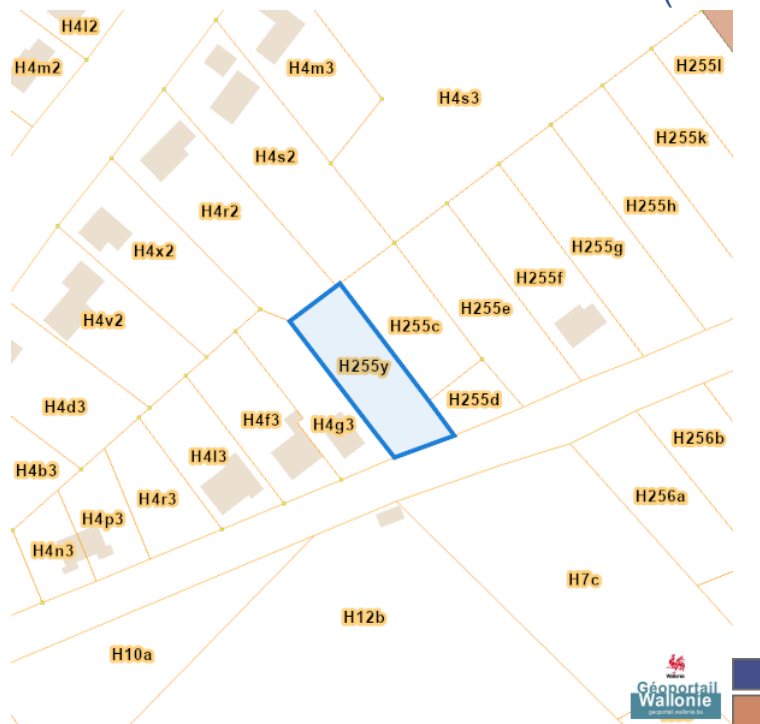


%seveso_legend%

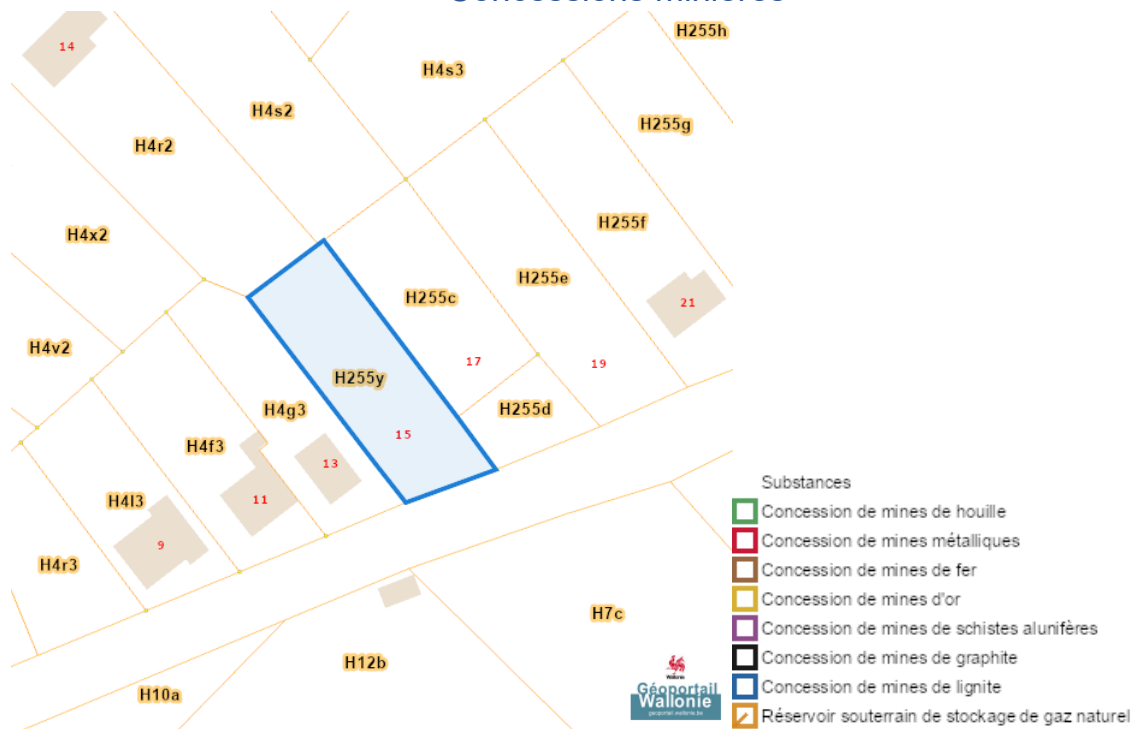
Sol et sous-sol



Etat des sols (BDES)

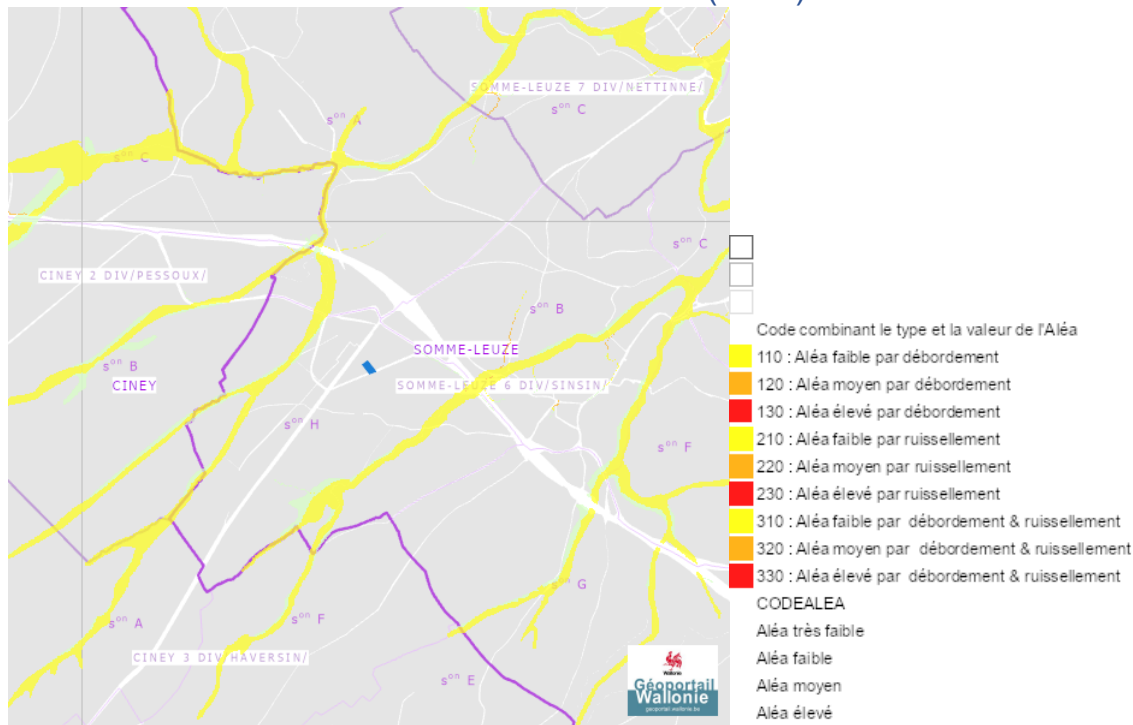


Concessions minières

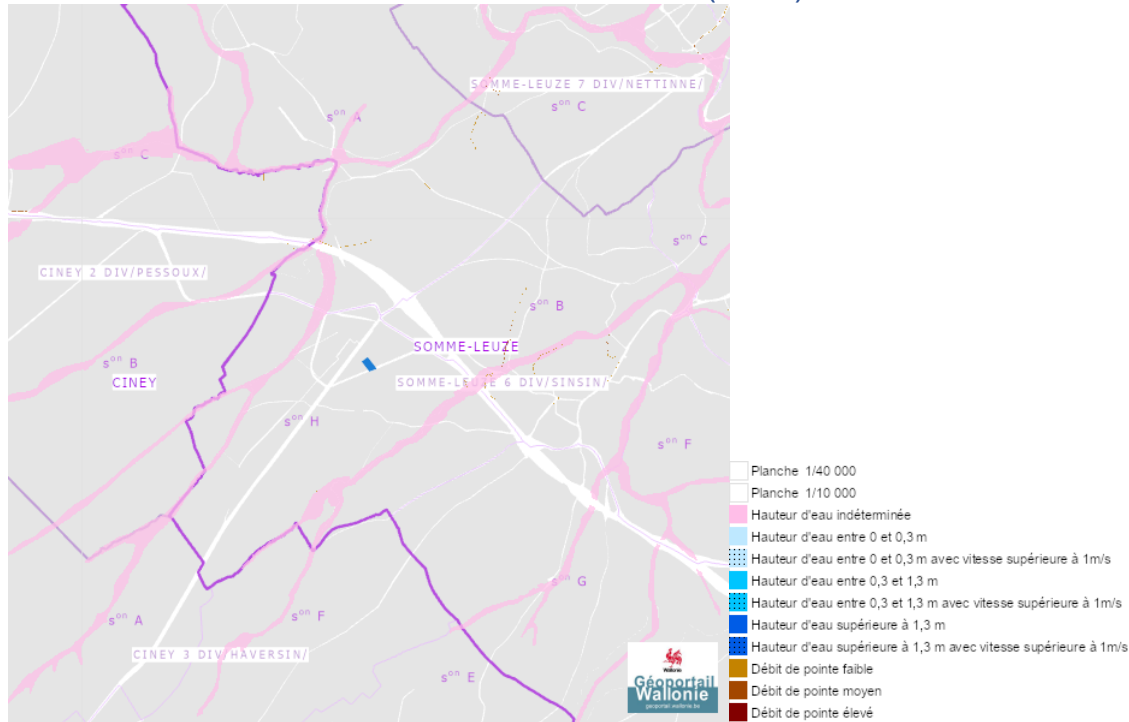


Eau

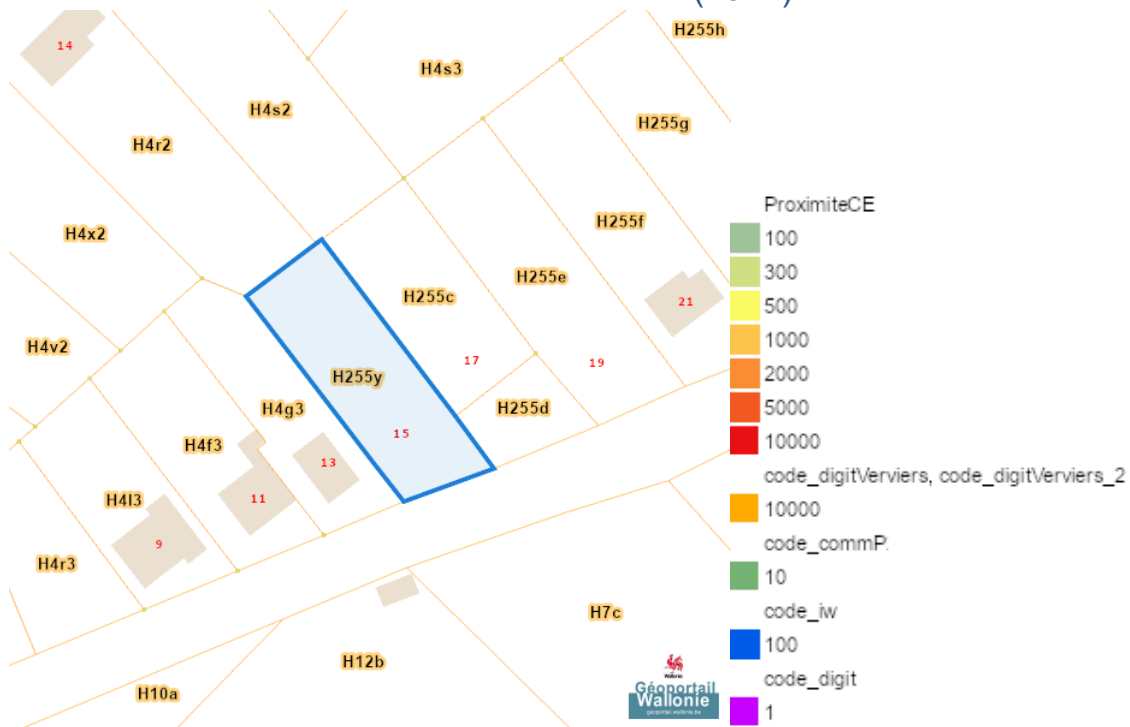
Aléa d' inondation (2021)



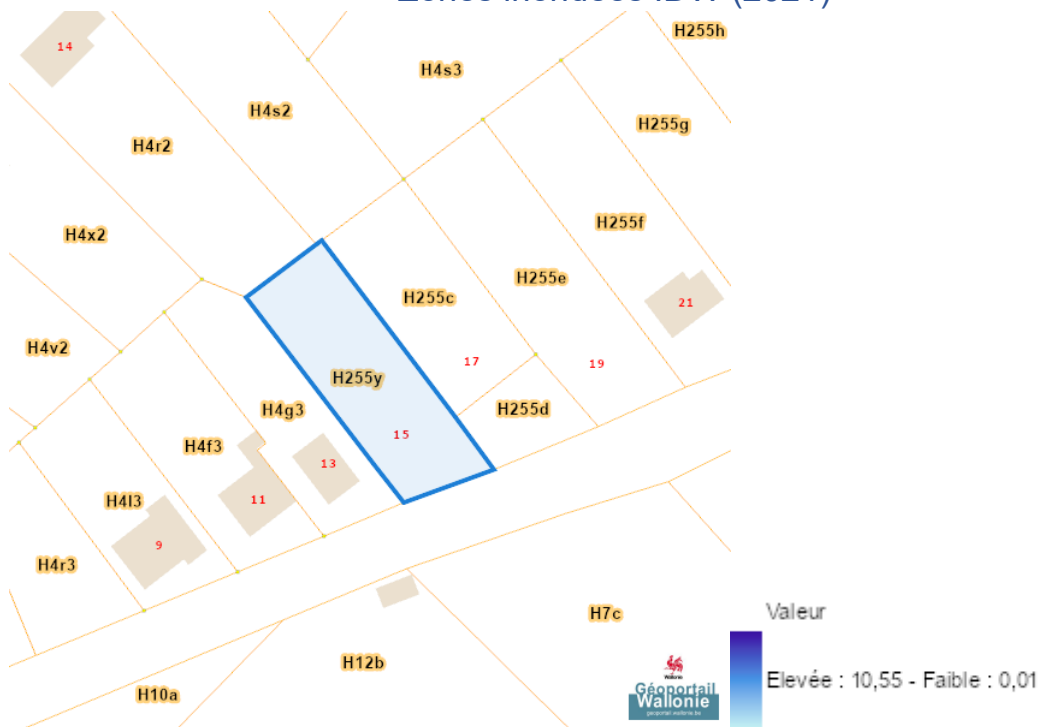
Zones inondables (2021)



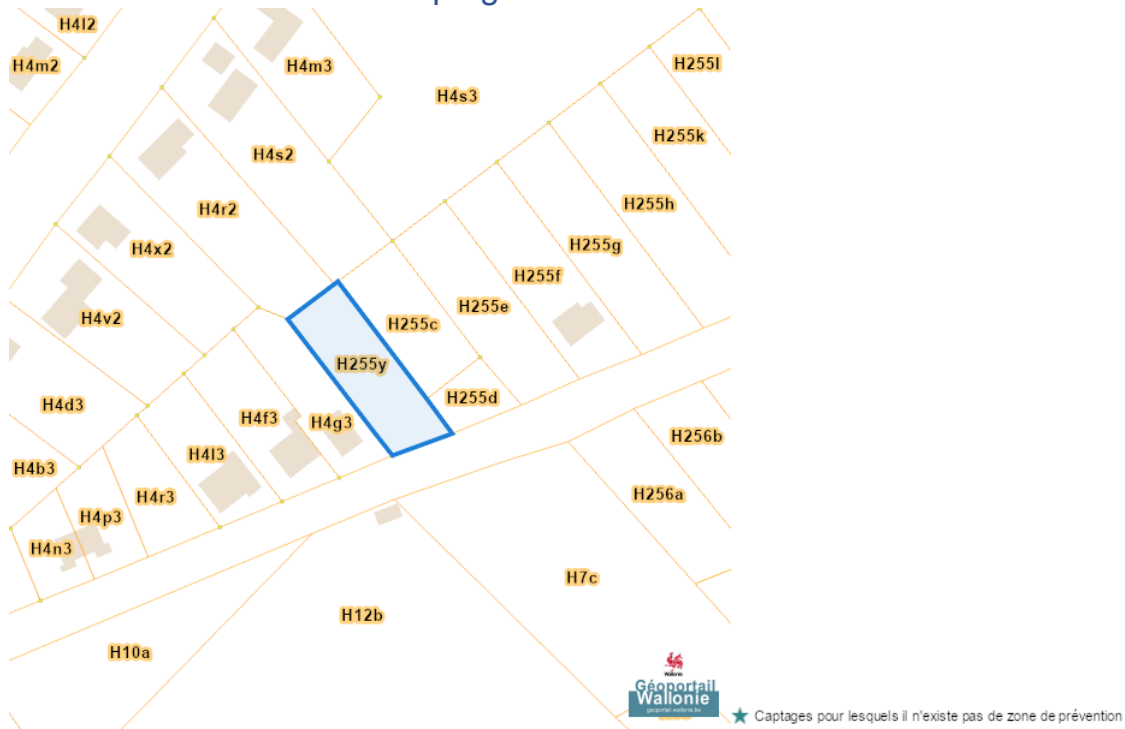
Zones inondees (2021)



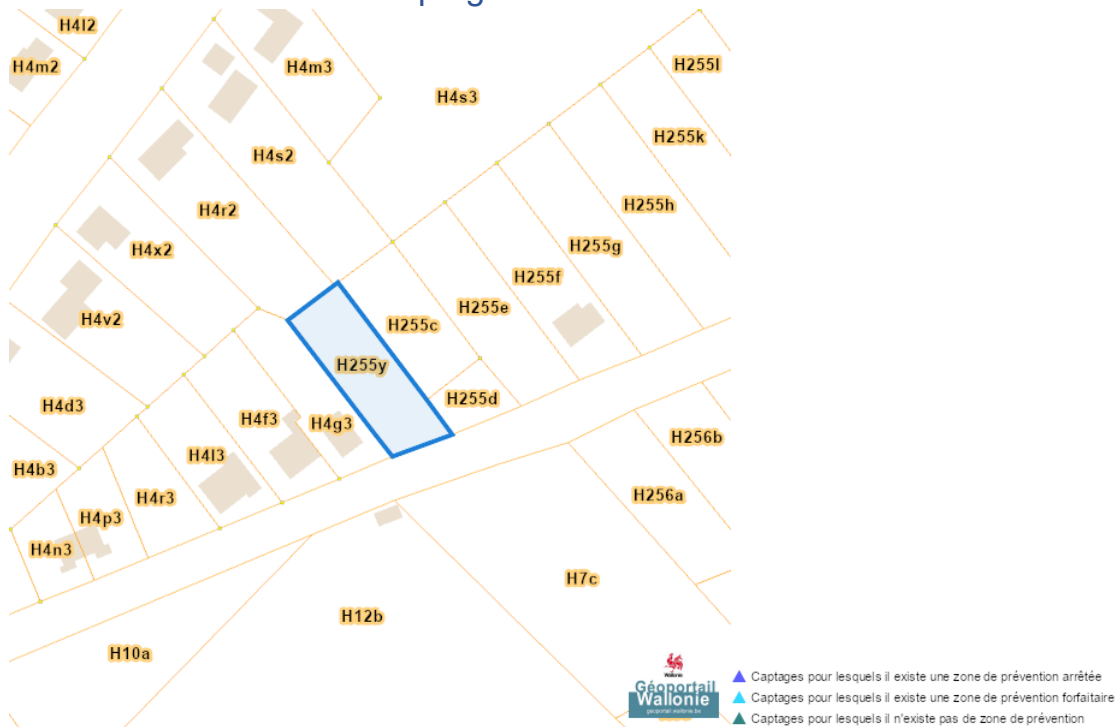
Zones inondees IDW (2021)



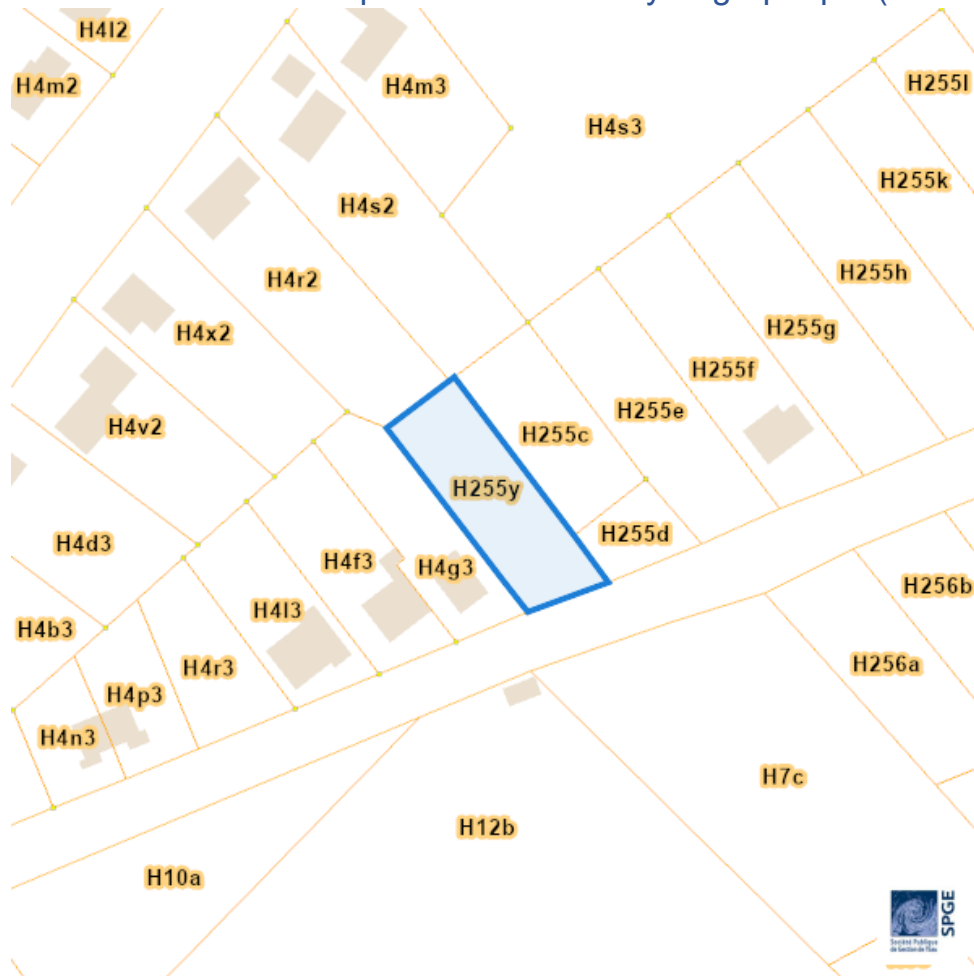
Captages en eaux de surface



Captages en eaux souterraines



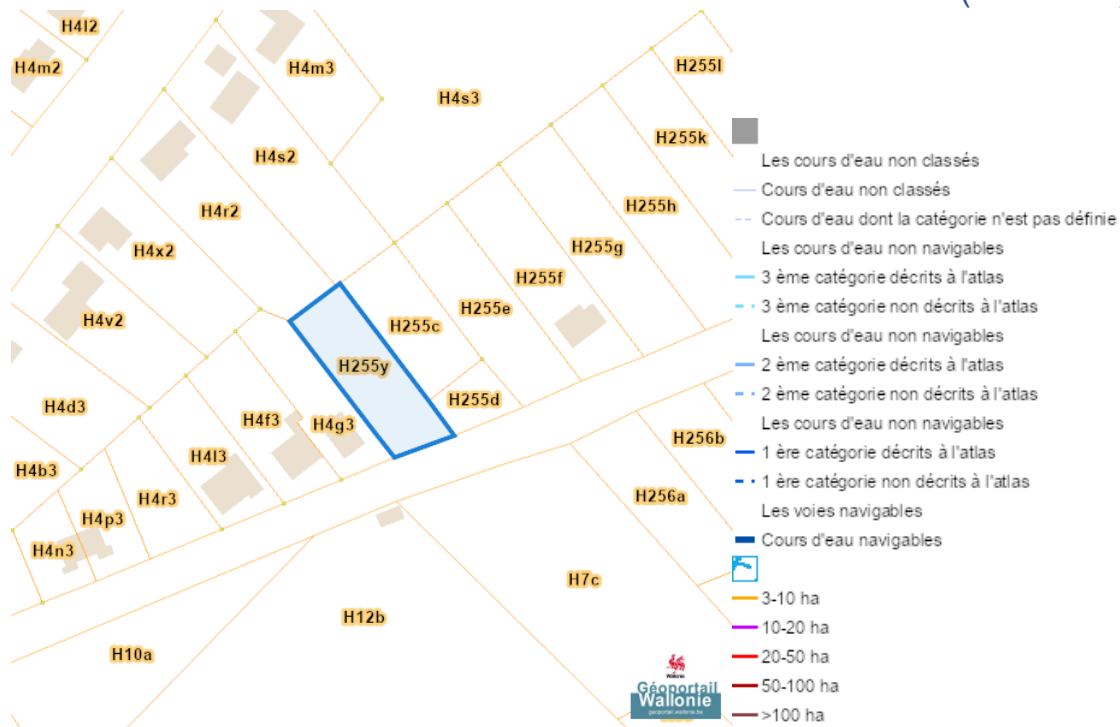
Plan d'Assainissement par Sous-bassin Hydrographique (PASH)



Rue Pré Aux Pousses (Lot 1) 15, 5377 Sinsin

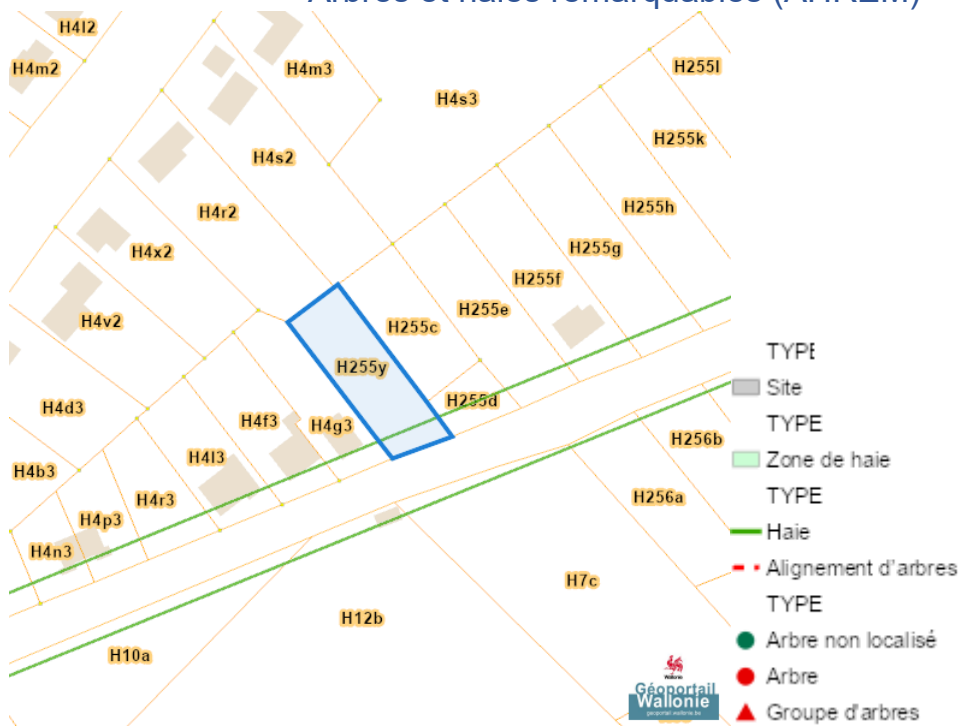
-  Existant
-  En construction
-  A l'étude
-  A déclasser
-  Hors Wallonie
-  Egout gravitaire - Existant (localisation vérifiée)
-  Egout gravitaire - Existant (schématique, localisation à vérifier)
-  Egout gravitaire - En construction
-  Egout gravitaire - A l'étude
-  Egout gravitaire - Existence à vérifier auprès de la commune
-  Egout sous pression - Existant (localisation vérifiée)
-  Egout sous pression - Existant (schématique, localisation à vérifier)
-  Egout sous pression - En construction
-  Egout sous pression - A l'étude
-  Egout sous pression - Existence à vérifier auprès de la commune
-  Strictement eaux usées
-  Strictement eaux claires
- Unitaire (eaux usées et claires)
-  Collecteur gravitaire - Existant (localisation vérifiée)
-  Collecteur gravitaire - Existant (schématique, localisation à vérifier)
-  Collecteur gravitaire - En construction
-  Collecteur gravitaire - A l'étude
-  Collecteur sous-pression - Existant (localisation vérifiée)
-  Collecteur sous-pression - Existant (schématique, localisation à vérifier)
-  Collecteur sous-pression - En construction
-  Collecteur sous-pression - A l'étude

Axes de ruissellement concentré et données associées (LIDAXES)

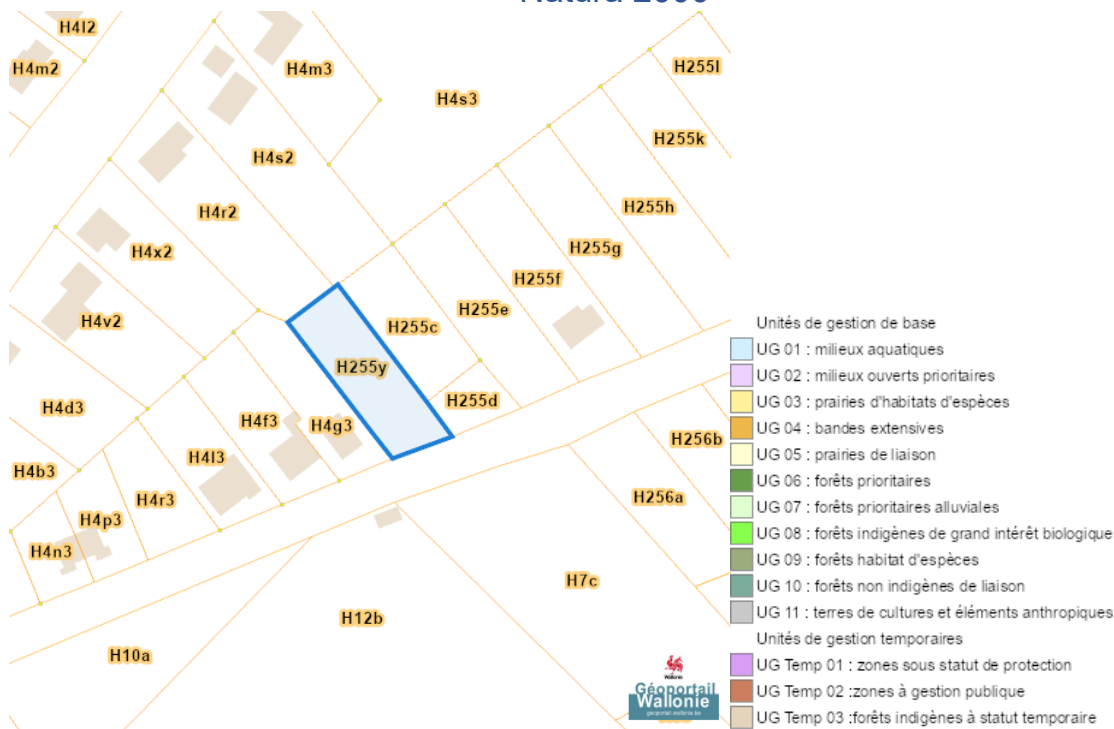


Nature

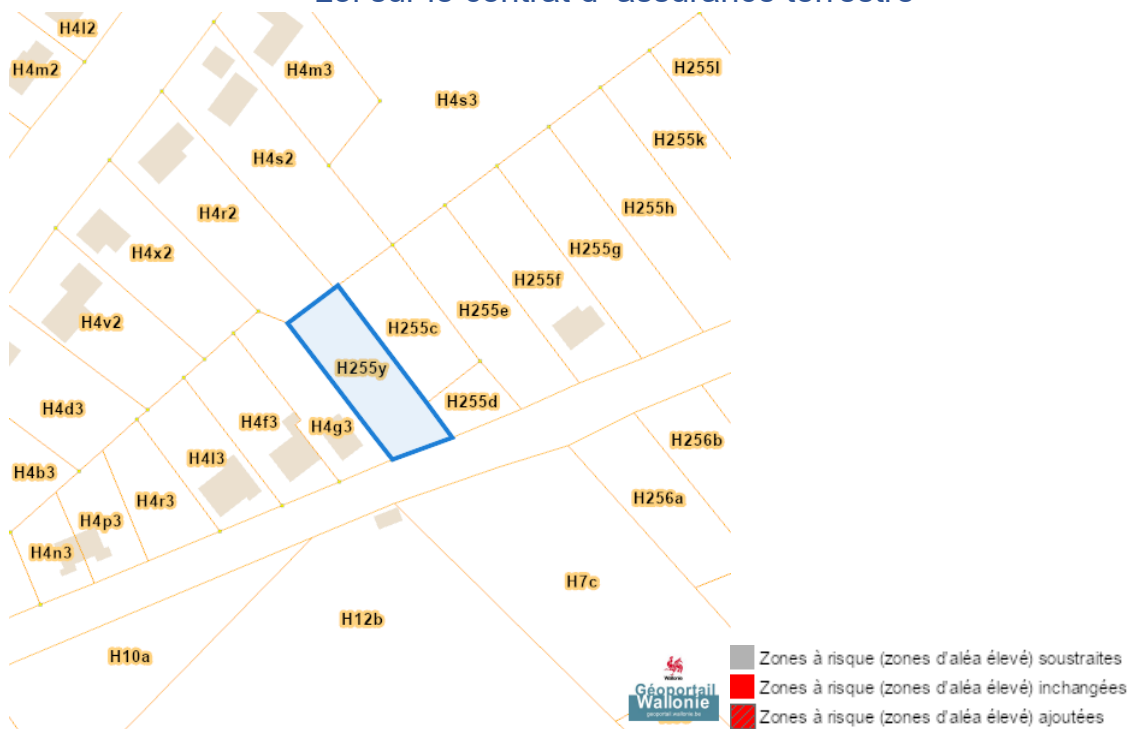
Arbres et haies remarquables (AHREM)



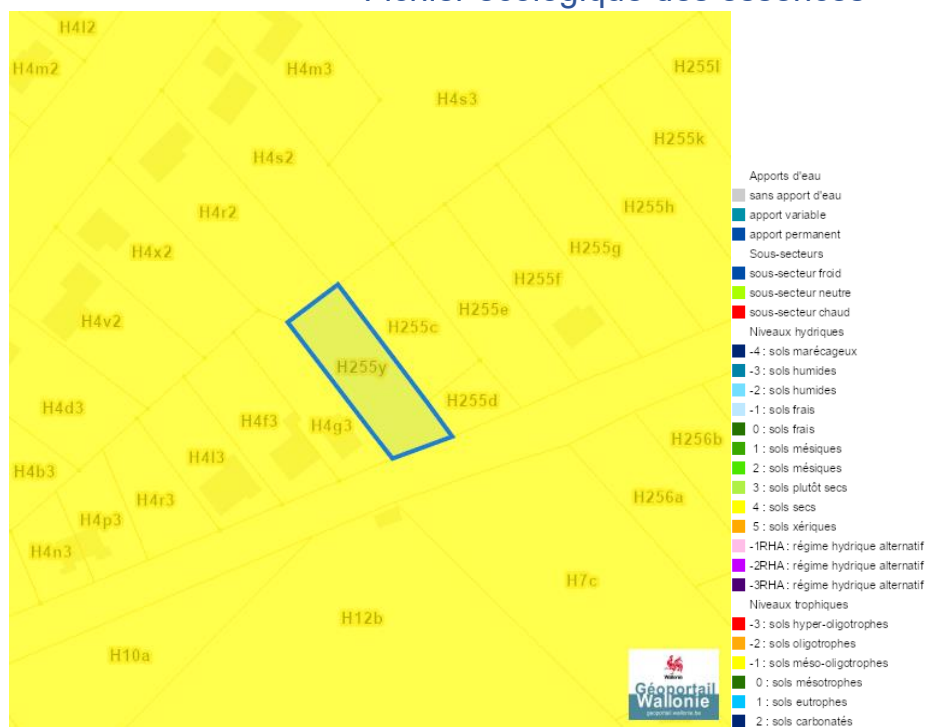
Natura 2000



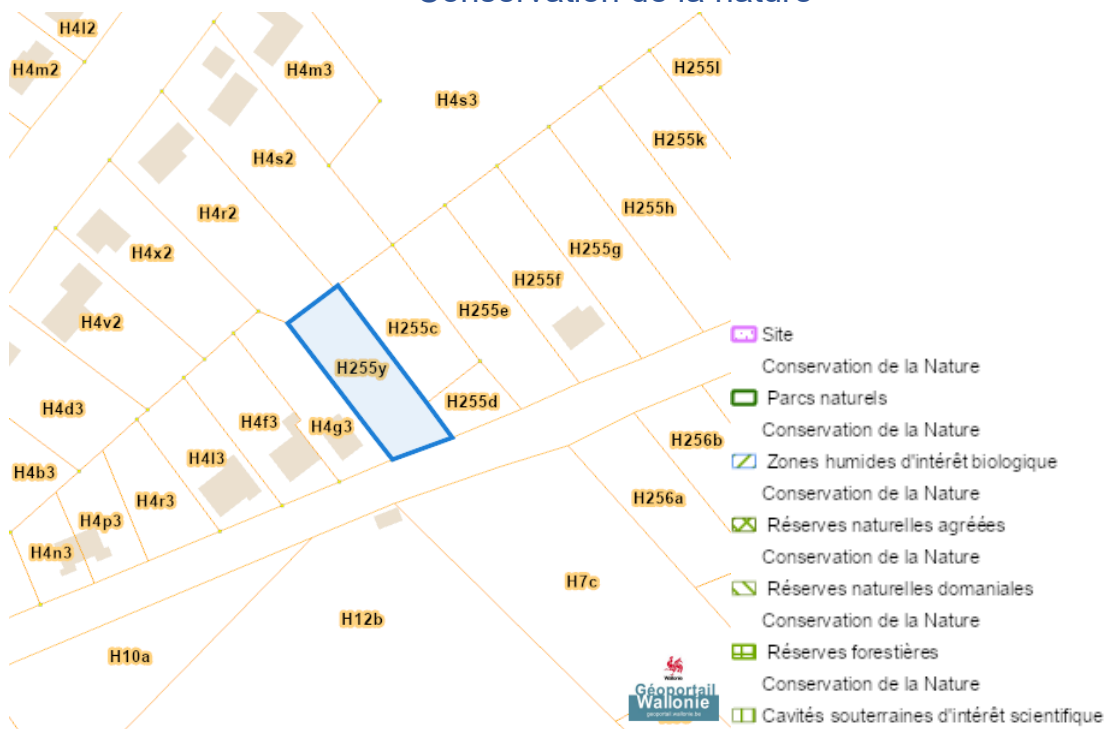
Loi sur le contrat d'assurance terrestre



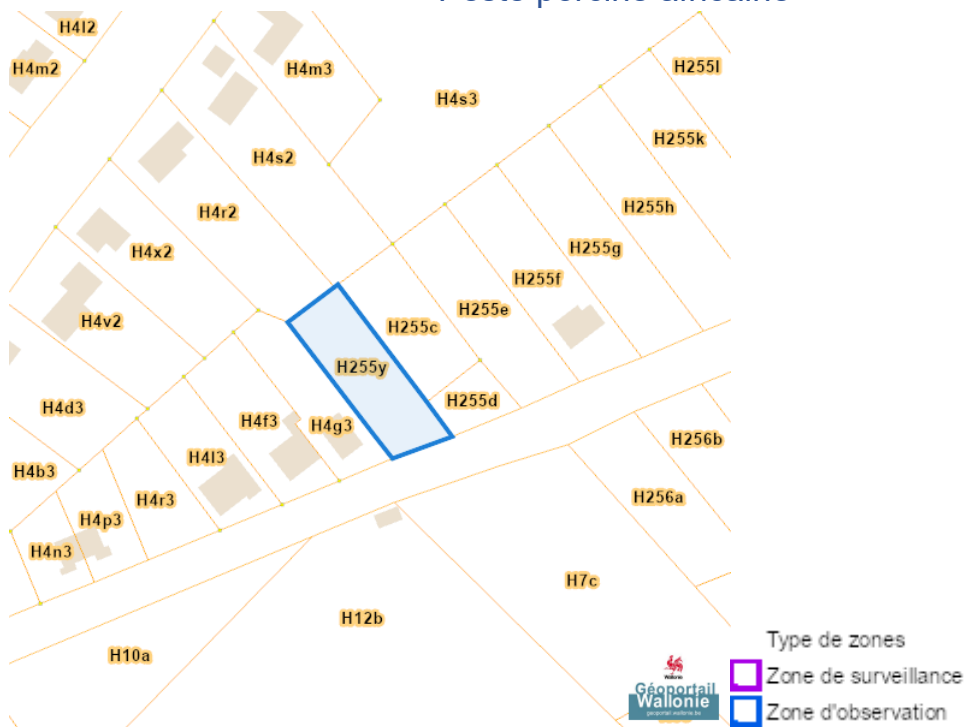
Fichier écologique des essences



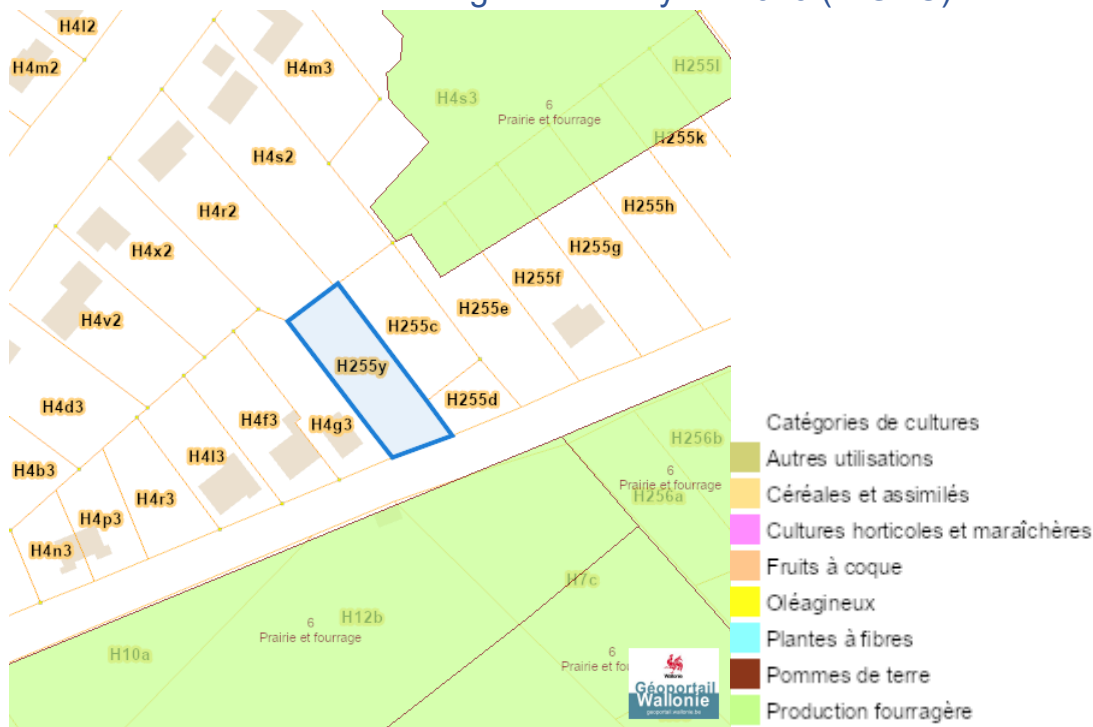
Conservation de la nature



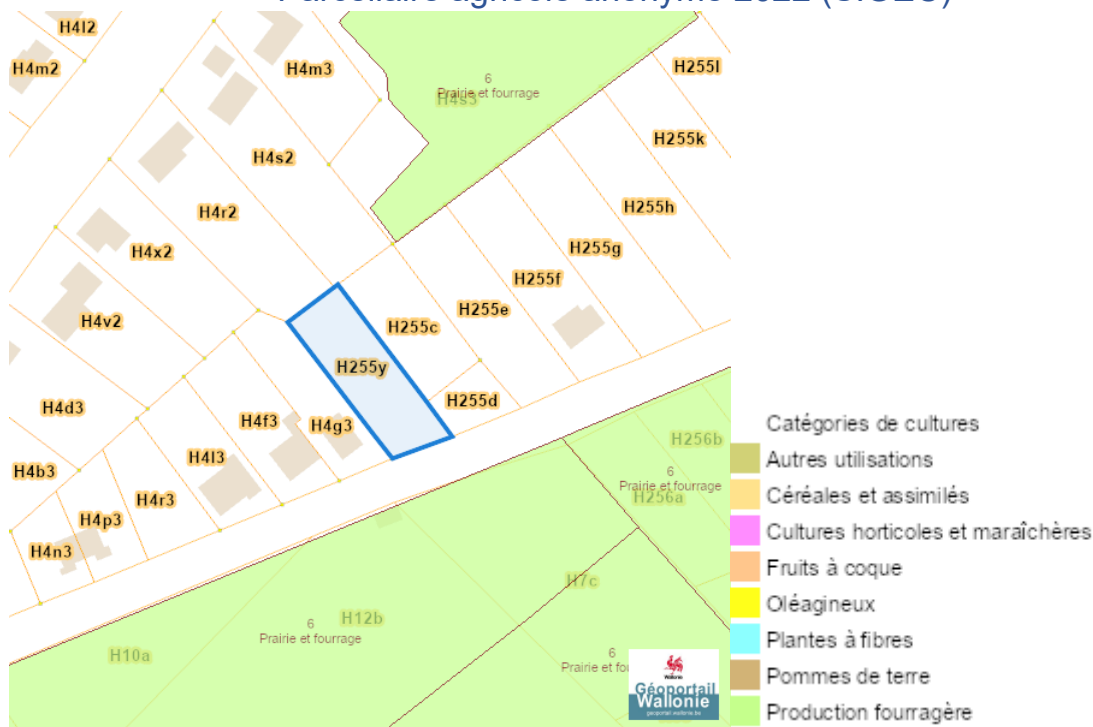
Peste porcine africaine



Parcelle agricole anonyme 2019 (SIGEC)

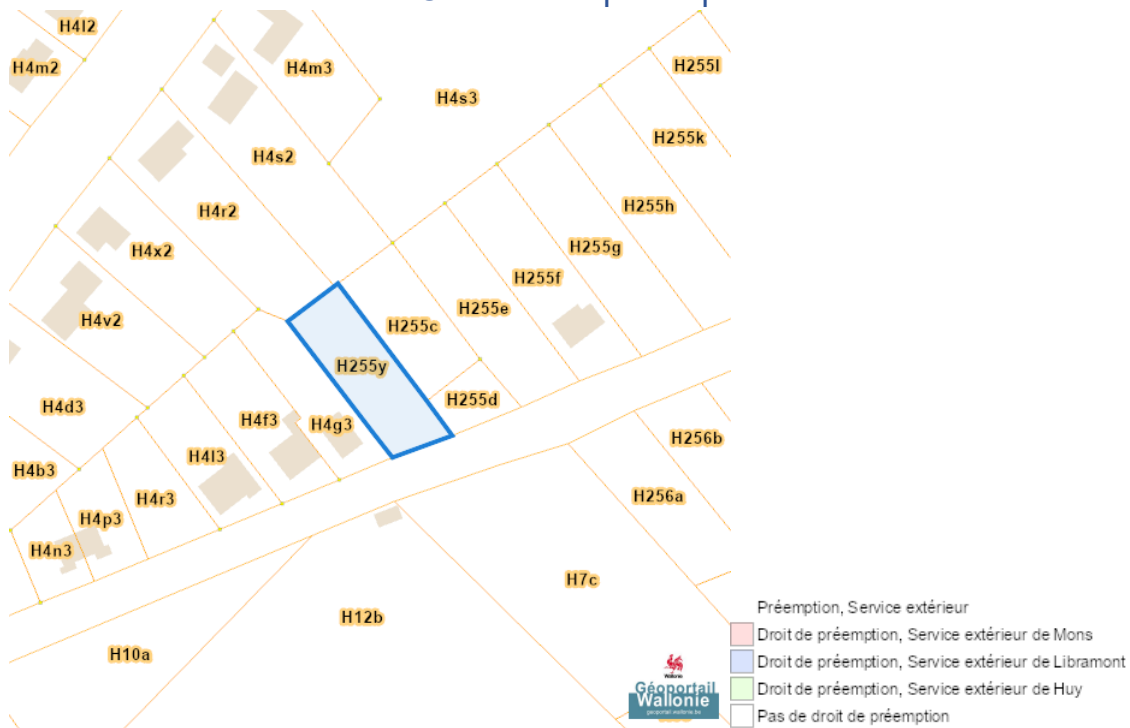


Parcelle agricole anonyme 2022 (SIGEC)

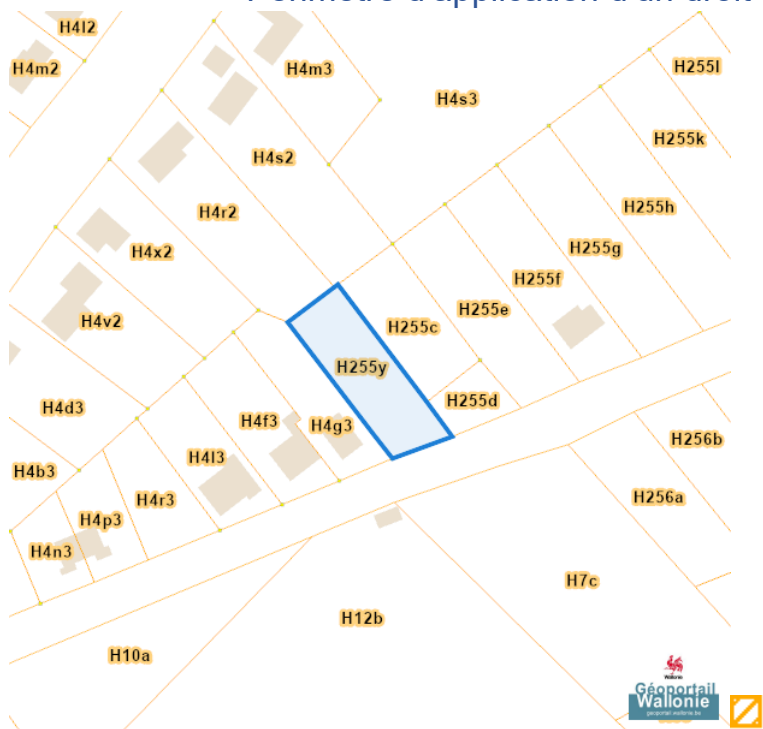


Droit de préemption

Communes préemptibles

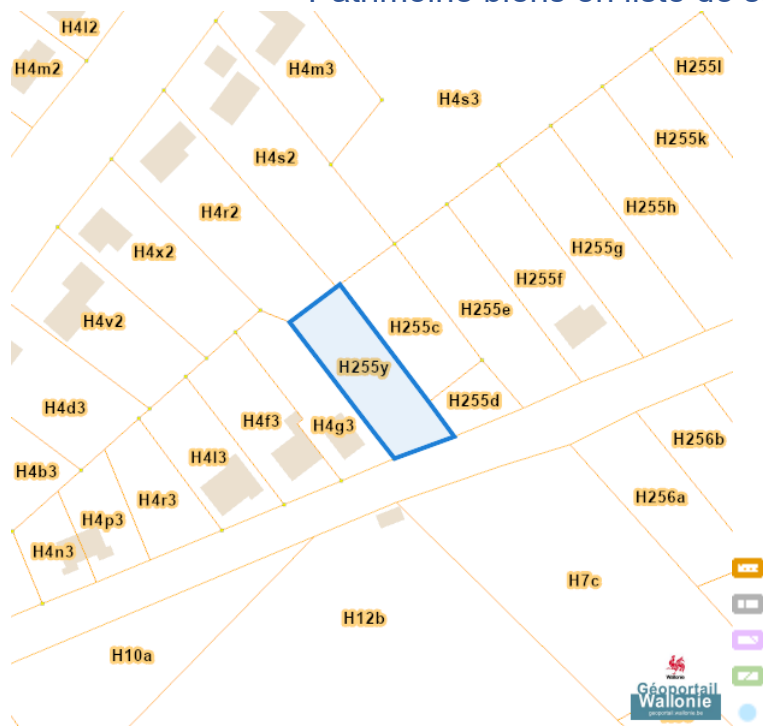


Périmètre d'application d'un droit de préemption

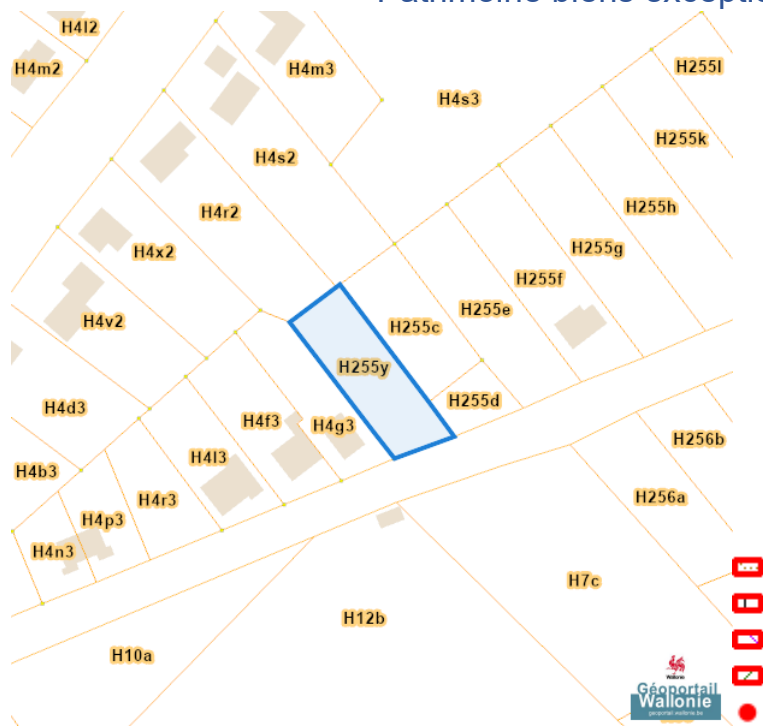


Patrimoine immobilier

Patrimoine biens en liste de sauvegarde

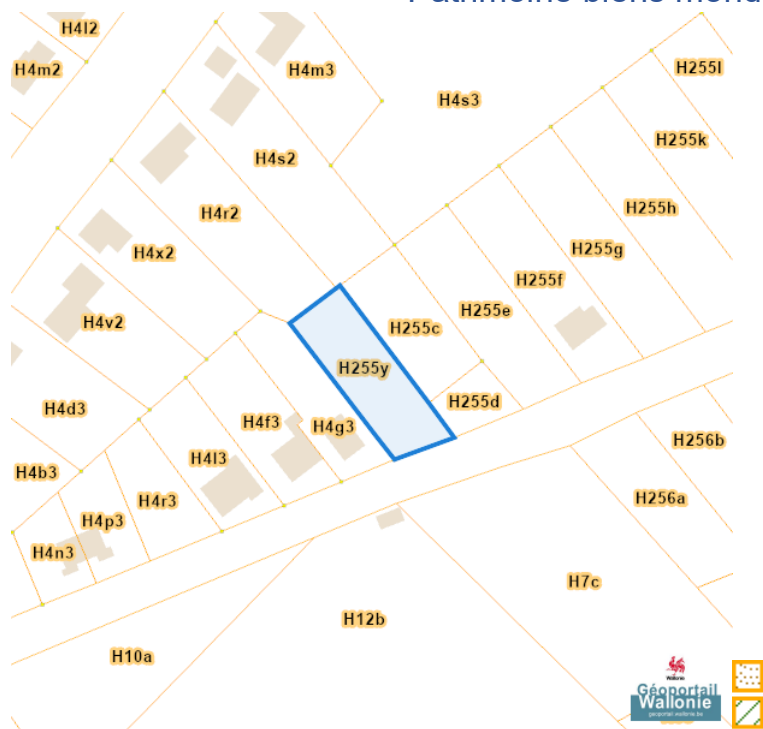


Patrimoine biens exceptionnels

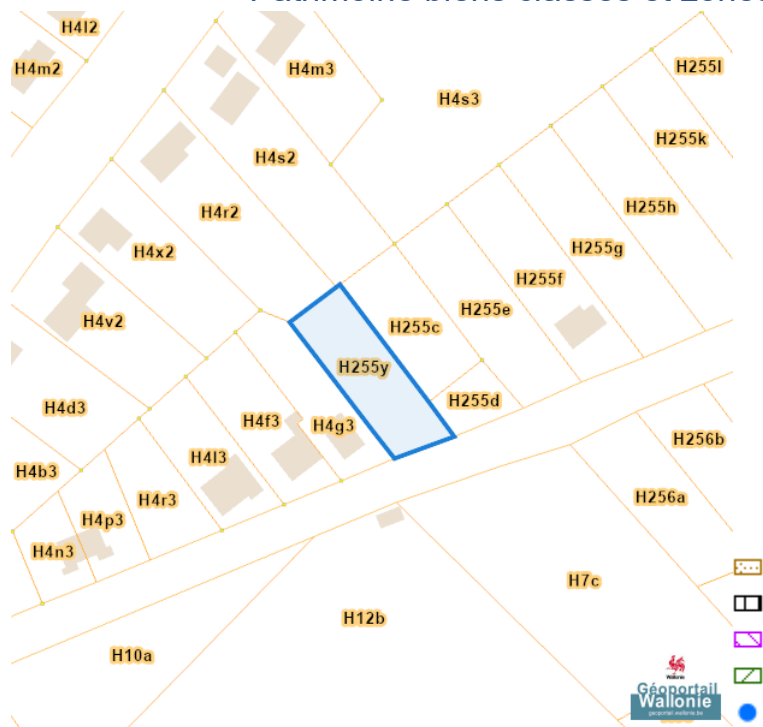


Dossier: 2026-0144/002

Patrimoine biens mondiaux

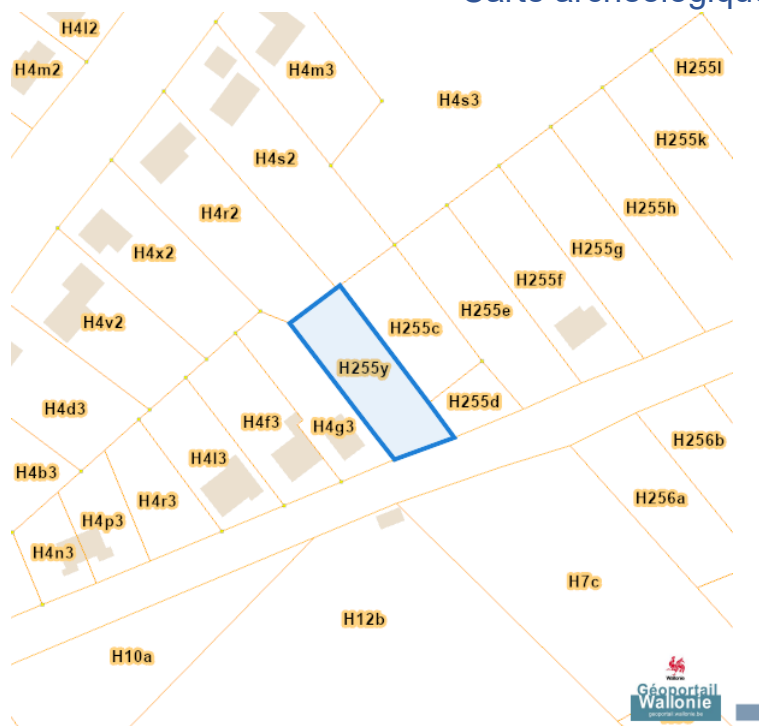


Patrimoine biens classés et zones de protection

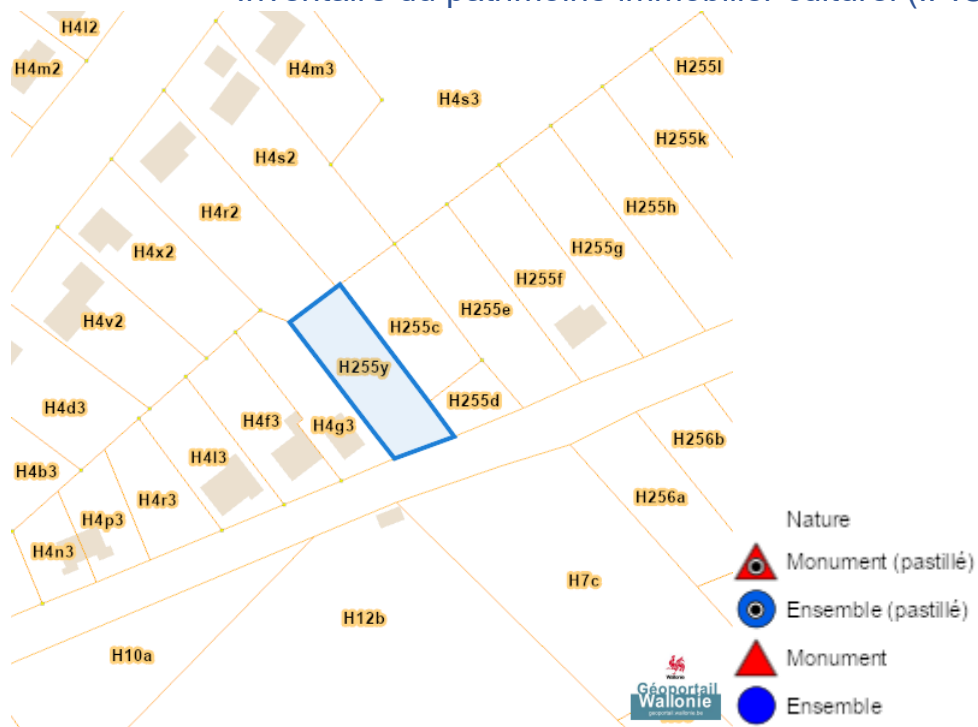


Rue Pré Aux Pousses (Lot 1) 15, 5377 Sinsin

Carte archéologique



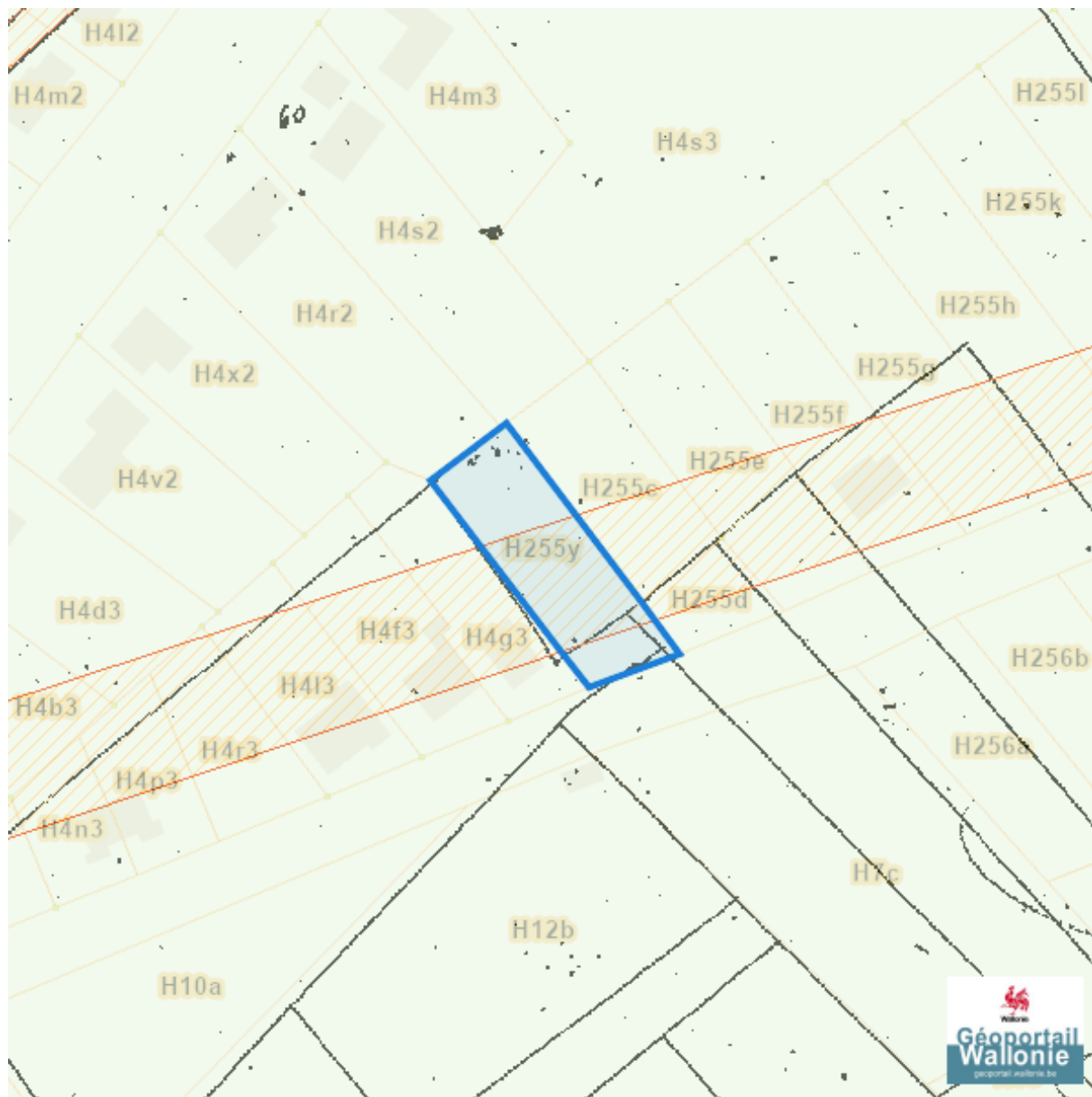
Inventaire du patrimoine immobilier culturel (IPIC)



Dossier: 2026-0144/002

Cartes historiques

Atlas des voiries vicinales



Autres cartes

