
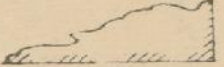




Provincie Oost-Vlaanderen,  
Gemeenten Audenaarde en Bevere.

Koeringsplan van den buurttweg 26<sup>n</sup> 2 te Audenaarde en 26<sup>n</sup> 9 te Bevere.

Schaal van 0.002 p.m.

Legende:

-  Nieuwe aflijningen.
- Gele kleur - Gronden in te ligen en den grenzen weg
- Rooie kleur - Gronden van de wijeris af te zonderen.
-  Gebouwen.
-  Hagen;  Als des steenwegs.

Voorloopig aangenomen door den Gemeenteraad  
der stad Audenaarde, den 20<sup>n</sup> Januari 1912 en door den  
Gemeenteraad van Bevere. bij Audenaarde, den 13<sup>n</sup> Fe-  
bruari 1912.

De Secretaris,  
Woms  
Oscar Goethals.

De Gemeenteraad,  
Burgemeester

M. Verweert

Proces-verbaal van onderzoek "de comodo et incom-  
modo" te Audenaarde, den 14 Februari 1912, te Be-  
vere. bij Audenaarde, den 18. Maart 1912.

De Secretaris,  
Woms  
Oscar Goethals.

Burgemeester en Schepenen.

M. Verweert

Bepaald aangenomen door den Gemeenteraad der stad  
Audenaarde, den 25 Maart 1912, door den Gemeenteraad  
van Bevere. bij Audenaarde, den 2<sup>n</sup> April 1912.

De Secretaris,  
Woms  
Oscar Goethals.

De Gemeenteraad,  
Burgemeester

M. Verweert



