

Provincie : ANTWERPEN  
 Gemeente : VOSSELAAR  
 Sectie : C - 1° afdeling  
 Nummer : 8/56 A5 deel

## VERKAVELINGSPLAN NIEUWE TOESTAND



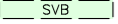
Schaal : 1/500

LOT	KADASTRAAL NUMMER	OPPERVLAKTE
1	8/56 A5 deel	21a 28ca

### LEGENDE BESTAANDE TOESTAND

-  1 opnamepunt foto
-  veelhoekspunt
-  IP inspectieput rioleringsstelsel
-  straatkolk
-  BK brandkraan
-  26.45 peil dorpel TAW
-  26.45 peil maaiveld TAW
-  loofboom
-  afsluiting haag
-  afsluiting draad
-  afsluiting houten panelen
-  bestaande bebouwing
-  bijgebouwen
-  rijweg in betonstraatstenen
-  perceelsgrens
-  rooilijn
-  kadastrale grens
-  recht van doorgang
-  bebost terrein

### LEGENDE NIEUWE TOESTAND

-  strook voor tuinen
-  strook voor hoofdgebouwen
-  SVB strook voor bijgebouwen (max. 50m²)

Aldus opgemeten en in plan gebracht door ondergetekende, Klaus Raeymaekers, landmeter-expert beëdigd door de Rechtbank van Eerste Aanleg van Turnhout Inschrijvingsnummer LAN 04 0111

Beerse, 10 februari 2023



Studiebureel RAEYMAEKERS bvba  
 Pastoriestraat 14 | B-2340 Beerse  
 Tel. +32 14 61 70 08 | Fax +32 14 61 72 46  
 vastgoed@raeymaekers.info | www.raeymaekers.info

