

Rue Gerard Wilket, 4672 Saint-Remy  
Rue Gerard Wilket, 4672 Saint-Remy

# DC à la carte



---

*Rue Gerard Wilket, 4672 Saint-Remy*  
*62094A0488/00L000*

*Rue Gerard Wilket, 4672 Saint-Remy*  
*62094A0488/00M000*

---

[Lieu](#)  
[Environs](#)  
[Cadastre](#)  
[Plan régional](#)  
[Amenagement du territoire](#)  
[Sol et sous-sol](#)  
[Eau](#)  
[Nature](#)  
[Droit de préemption](#)  
[Patrimoine immobilier](#)  
[Cartes historiques](#)  
[Autres cartes](#)

Dossier: 22-00-0057/004

Rue Gerard Wilket, 4672 Saint-Remy  
Rue Gerard Wilket, 4672 Saint-Remy

---

*Lieu*

---



Dossier: 22-00-0057/004

Document: DC à la carte - WALFRA - DC  
Cartes: 22/06/2023 - 3z2elih4ocfpej6gntlll2ar97mrmdr98cs5gw6



Cadastre

Situation la plus récente



[eservices.minfin.fgov.be](http://eservices.minfin.fgov.be)

Rue Gerard Wilket, 4672 Saint-Remy  
Rue Gerard Wilket, 4672 Saint-Remy

### Situation fiscale

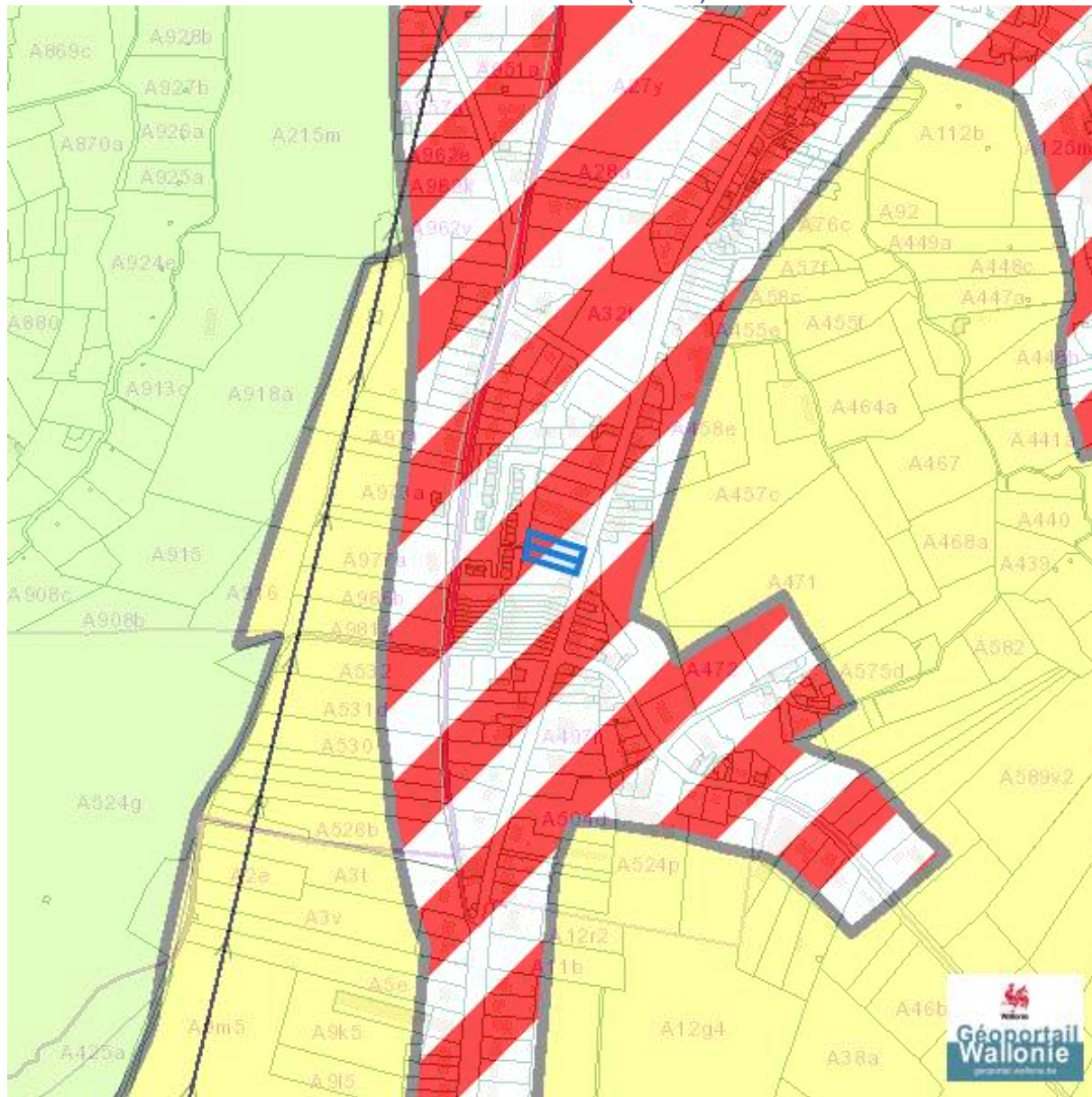


[eservices.minfin.fgov.be](https://eservices.minfin.fgov.be)
































Plan régional

Plan de secteur (PDS)



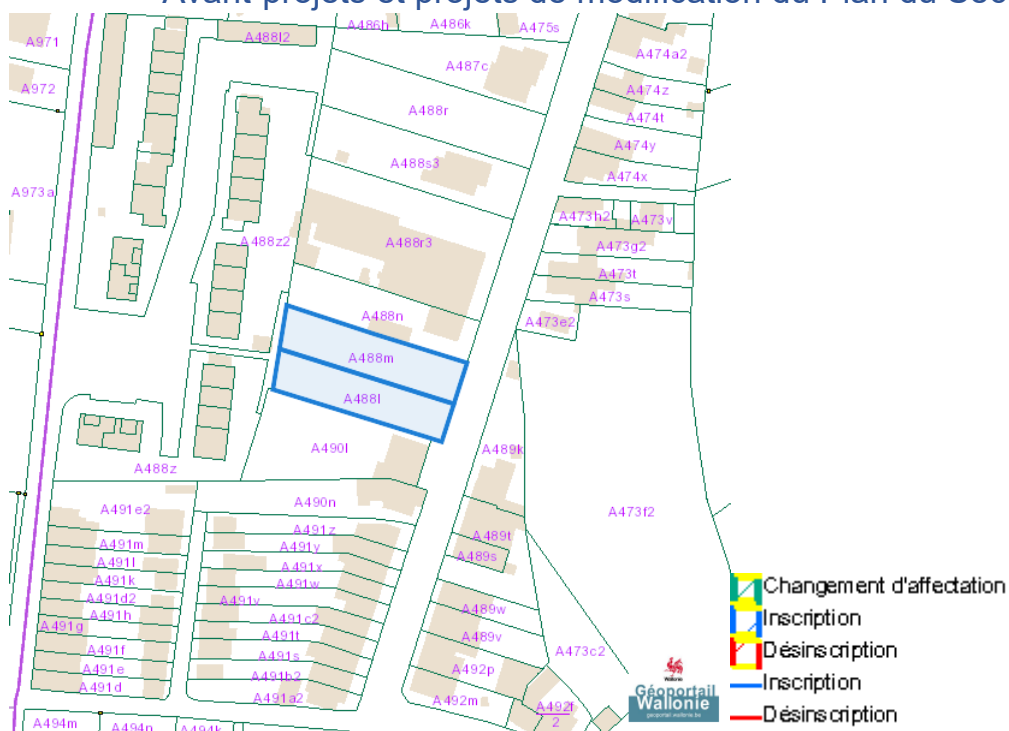
Rue Gerard Wilket, 4672 Saint-Remy  
 Rue Gerard Wilket, 4672 Saint-Remy

-  Habitat
-  Habitat à caractère rural
-  Habitat vert
-  Services publics et équipements communautaires
-  Centre d'enfouissement technique
-  Centre d'enfouissement technique désaffecté
-  Loisirs
-  Servitude particulière
-  Activité économique mixte
-  Activité économique industrielle
-  Activité économique spécifique Agro-Economique
-  Activité économique spécifique Grande Distribution
-  Activité économique spécifique Risque majeur
-  Dépendances d'extraction
-  Extraction à destination agricole
-  Extraction à destination forestière
-  Extraction à destination espaces verts
-  Extraction à destination zone naturelle
-  Aménagement communal concerté
-  Aménagement communal concerté à caractère économique
-  Enjeu communal
-  Enjeu régional
-  Agricole
-  Forestière
-  Espaces verts
-  Naturelle
-  Parc
-  Eau
-  Non affectée ("zone blanche")

Dossier: 22-00-0057/004

Rue Gerard Wilket, 4672 Saint-Remy  
Rue Gerard Wilket, 4672 Saint-Remy

### Avant-projets et projets de modification du Plan du Secteur

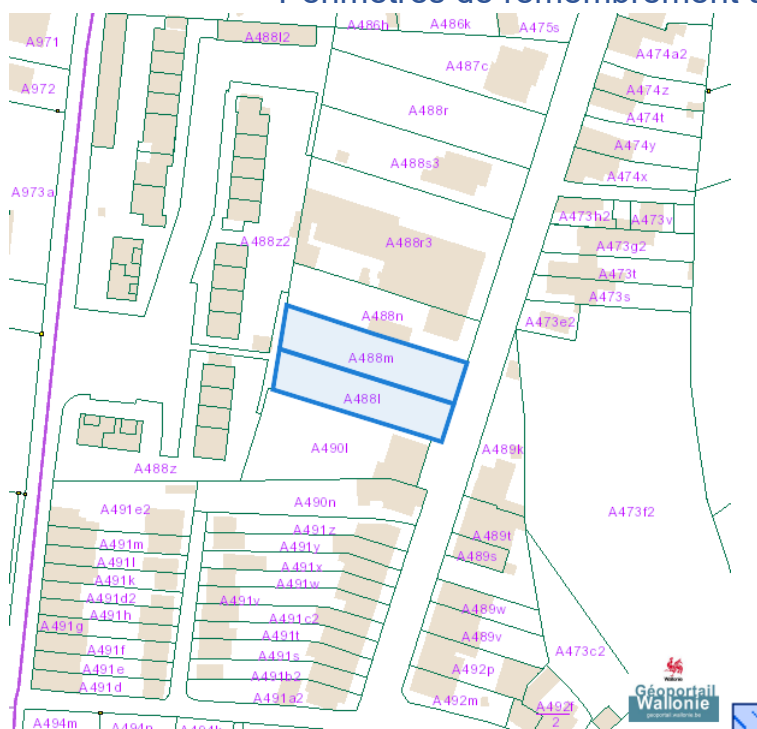




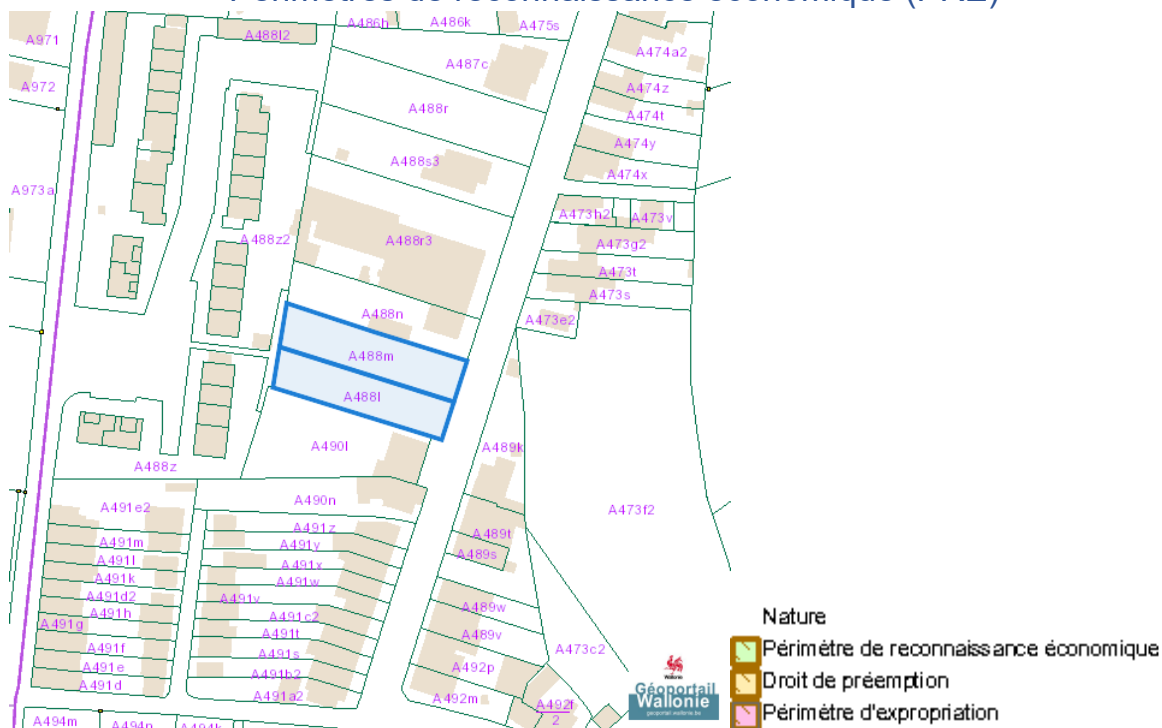


Rue Gerard Wilket, 4672 Saint-Remy  
 Rue Gerard Wilket, 4672 Saint-Remy

### Périmètres de remembrement urbain (PRU)

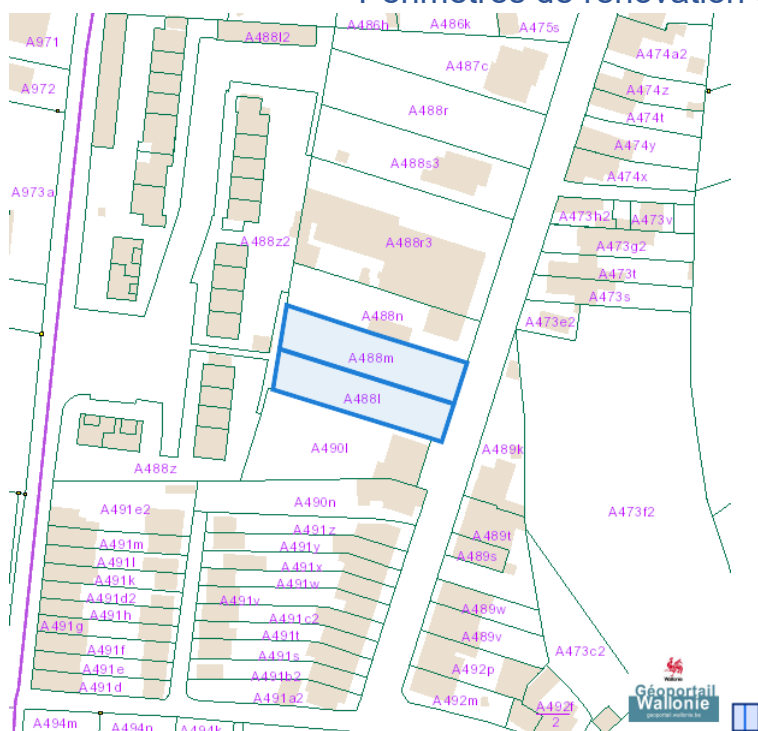


### Périmètres de reconnaissance économique (PRE)

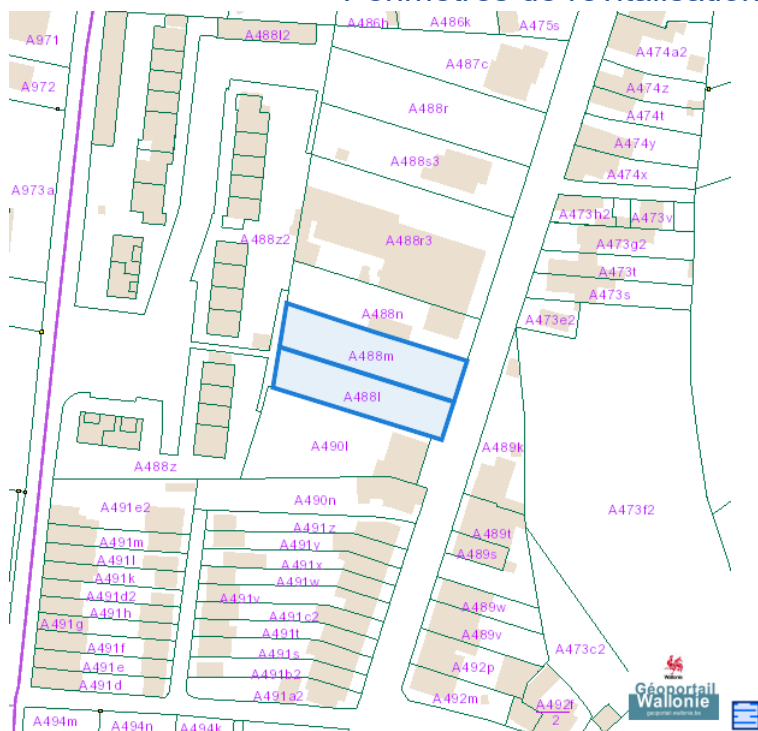


Rue Gerard Wilket, 4672 Saint-Remy  
 Rue Gerard Wilket, 4672 Saint-Remy

### Périmètres de rénovation urbaine

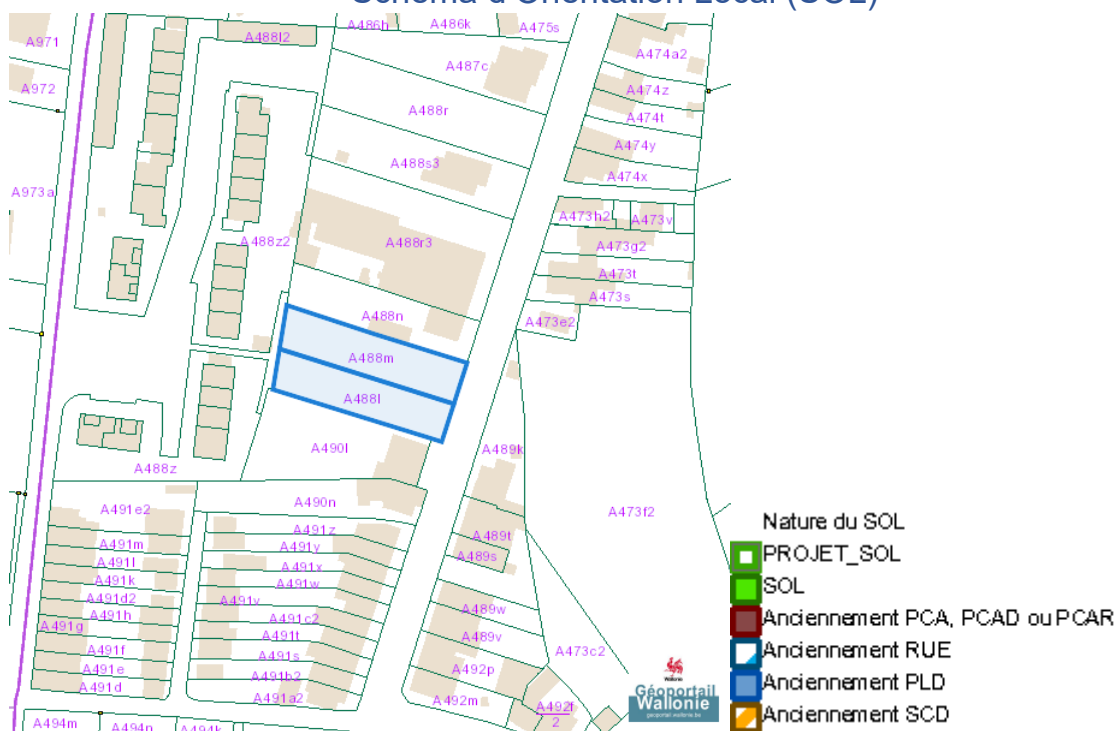


### Périmètres de revitalisation urbaine



Rue Gerard Wilket, 4672 Saint-Remy  
 Rue Gerard Wilket, 4672 Saint-Remy

### Schéma d'Orientation Local (SOL)

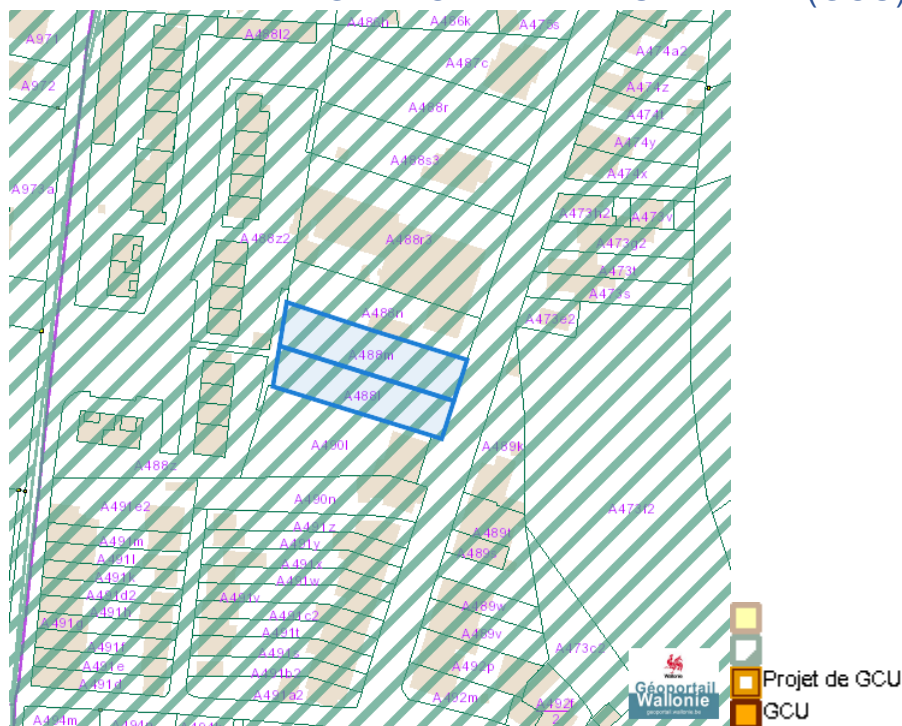


### Schéma de Développement Communal (SDC)

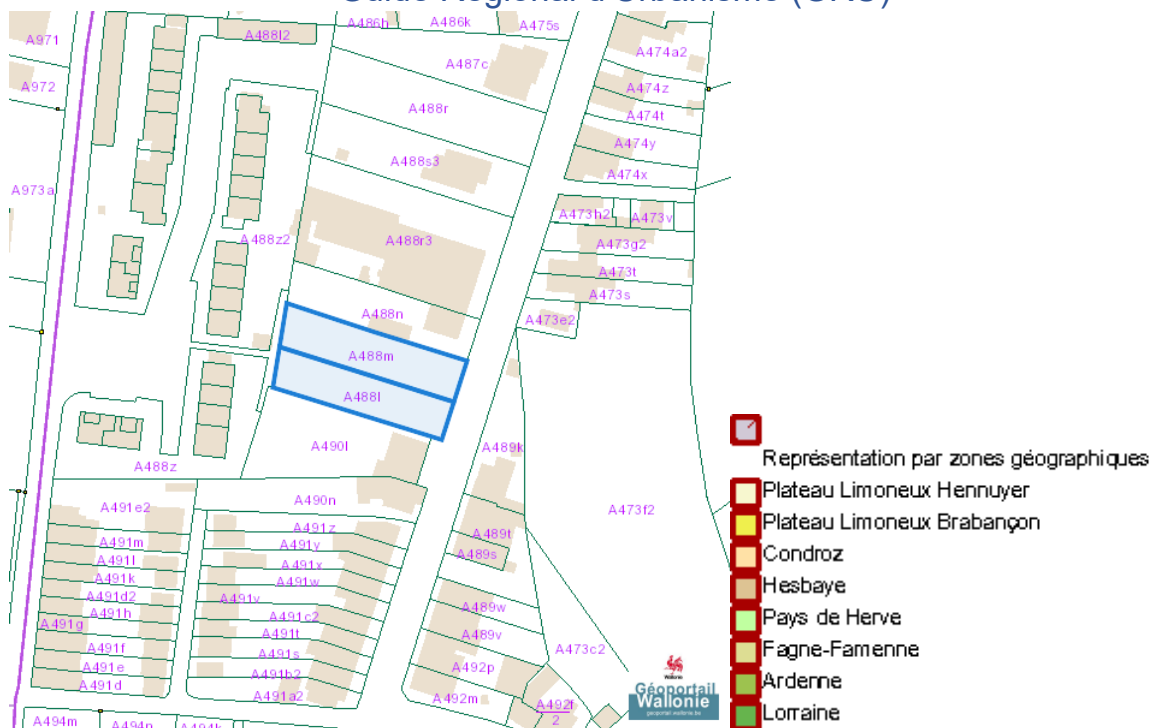


Rue Gerard Wilket, 4672 Saint-Remy  
 Rue Gerard Wilket, 4672 Saint-Remy

### Guide Communal d'Urbanisme (GCU)



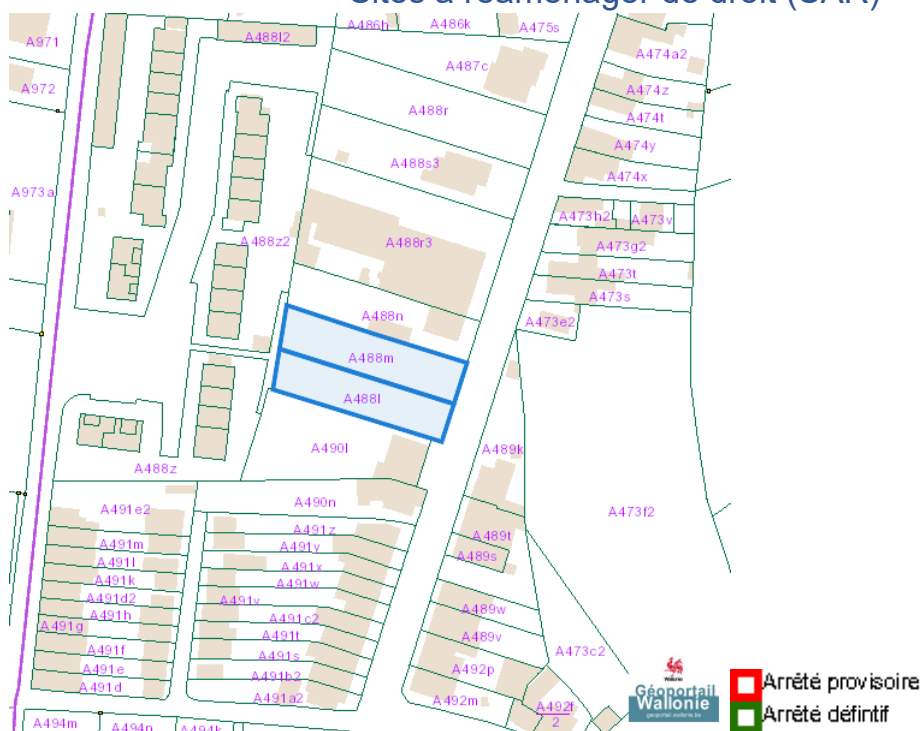
### Guide Régional d'Urbanisme (GRU)



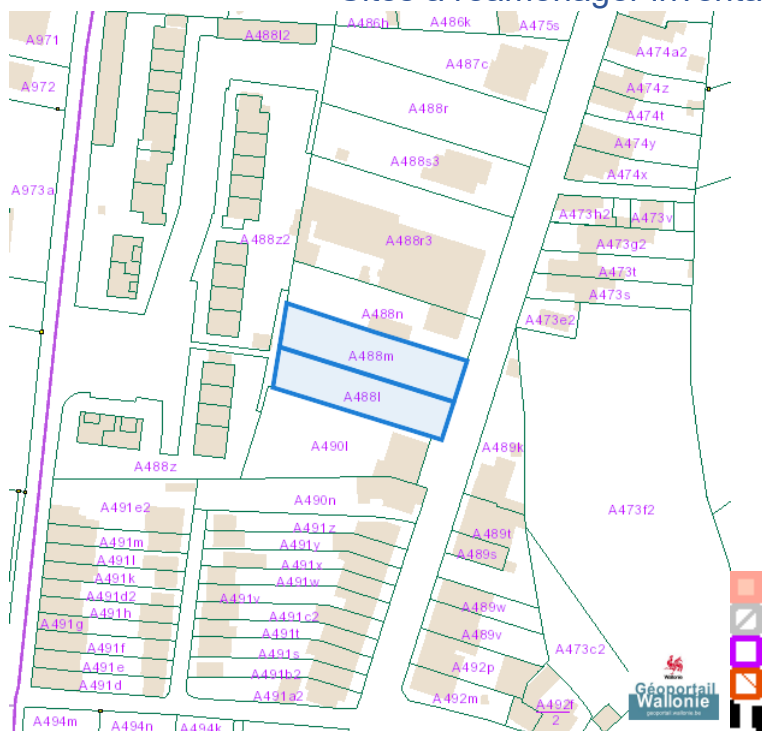


Rue Gerard Wilket, 4672 Saint-Remy  
 Rue Gerard Wilket, 4672 Saint-Remy

### Sites à réaménager de droit (SAR)



### Sites à réaménager inventaire (ISA)

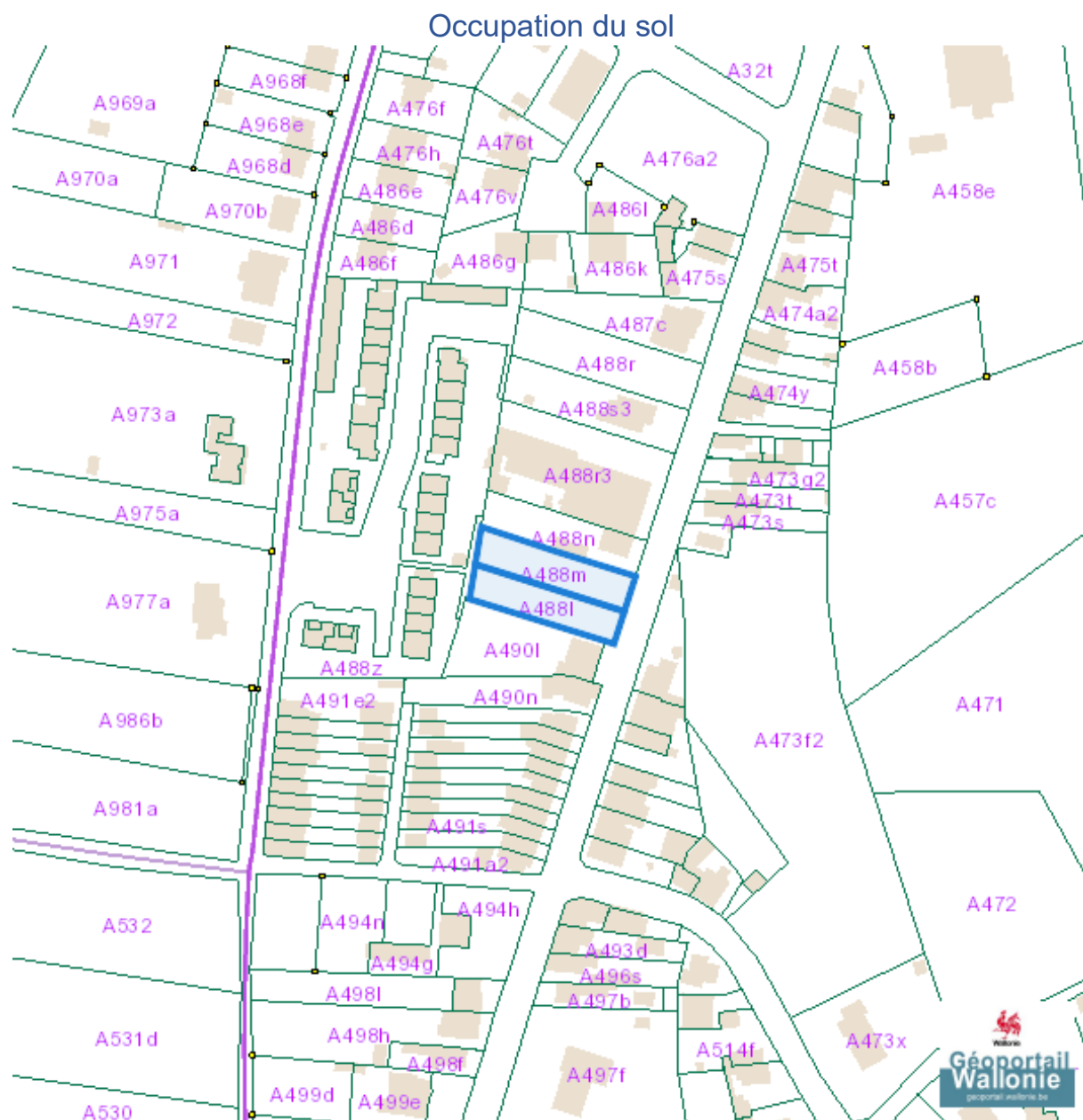




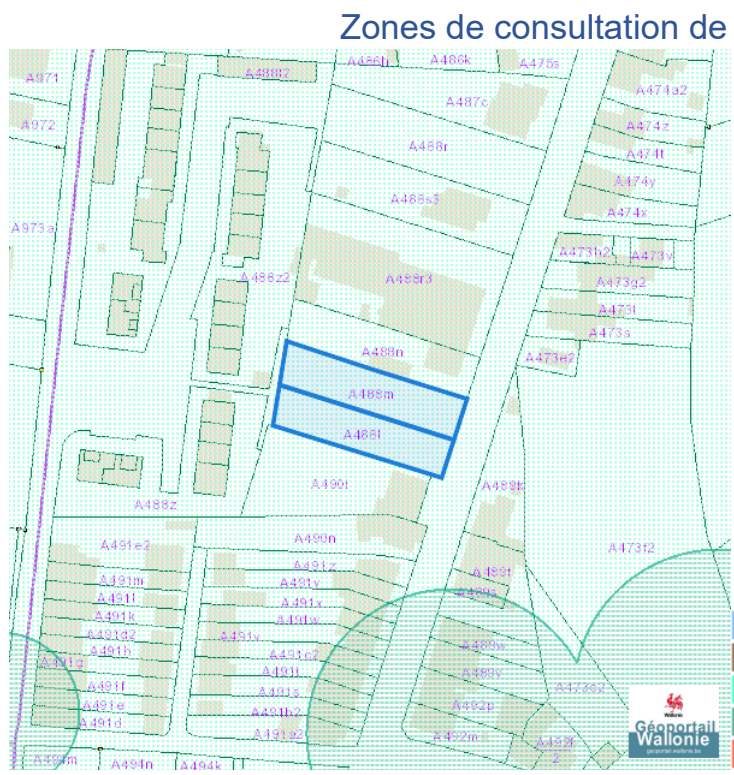
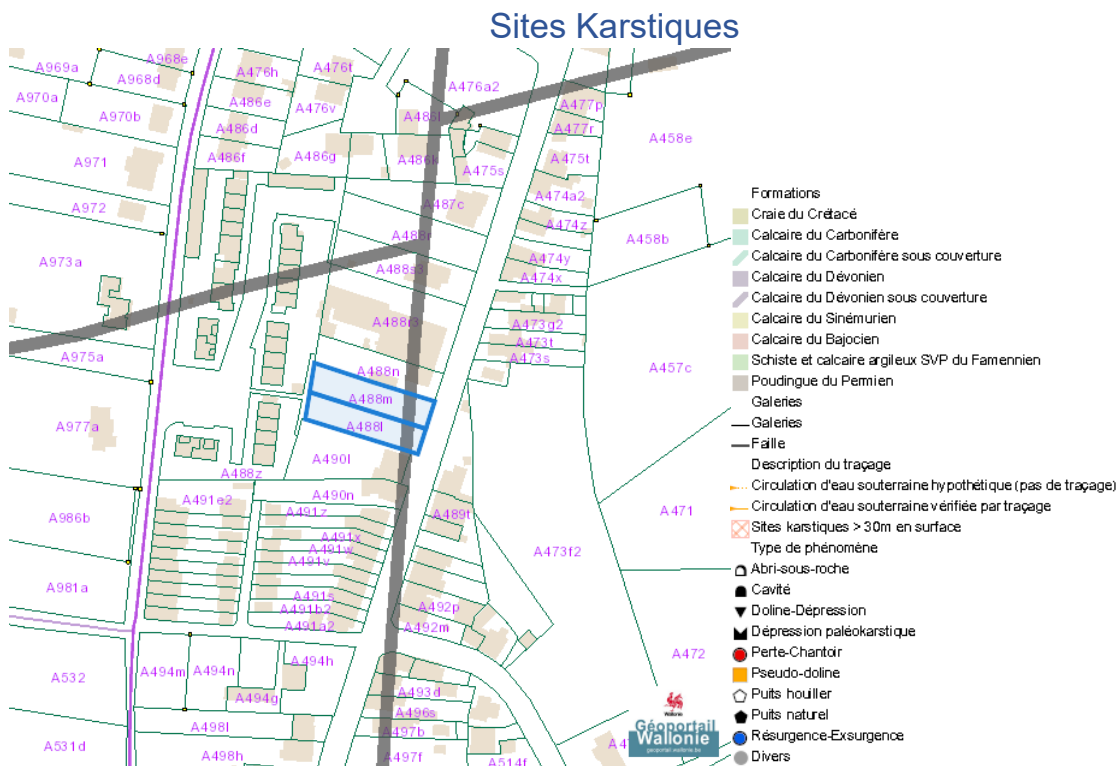
---

*Sol et sous-sol*

---

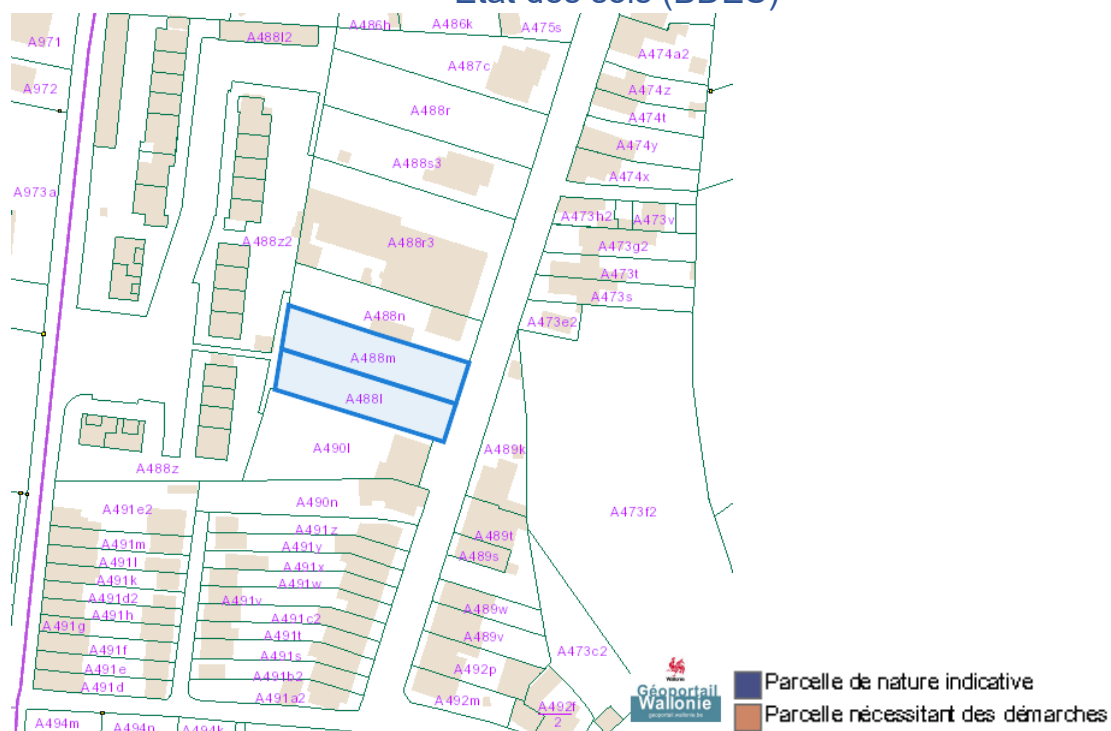


Rue Gerard Wilket, 4672 Saint-Remy  
 Rue Gerard Wilket, 4672 Saint-Remy



Rue Gerard Wilket, 4672 Saint-Remy  
Rue Gerard Wilket, 4672 Saint-Remy

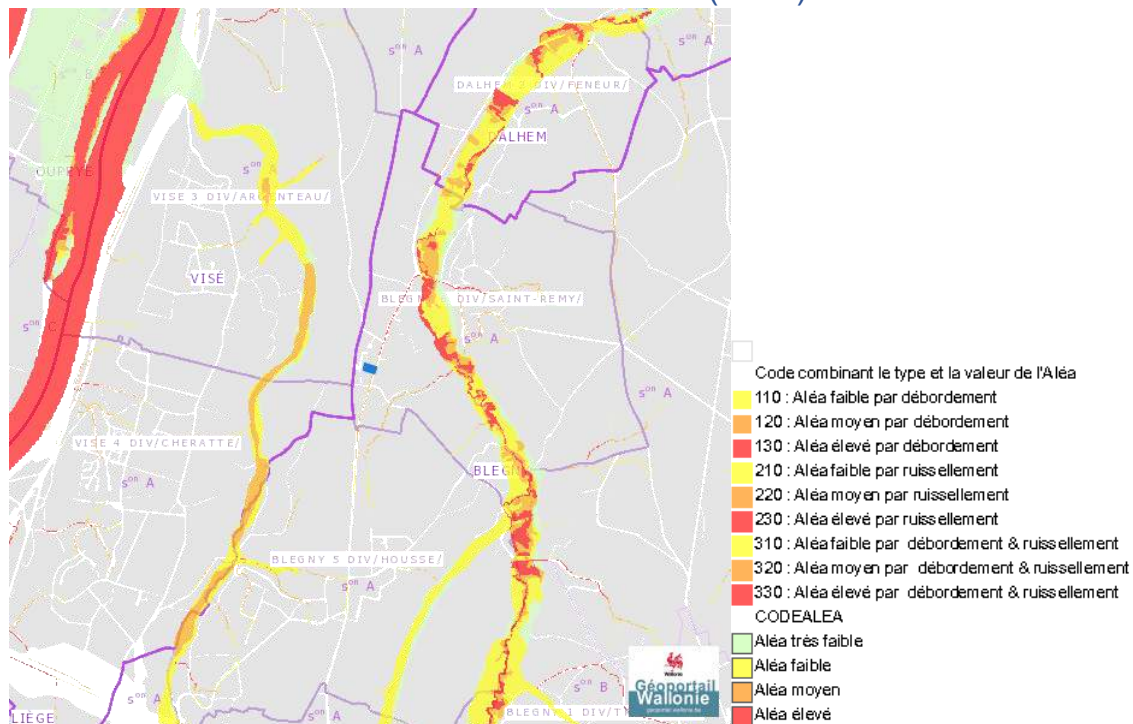
### Etat des sols (BDES)



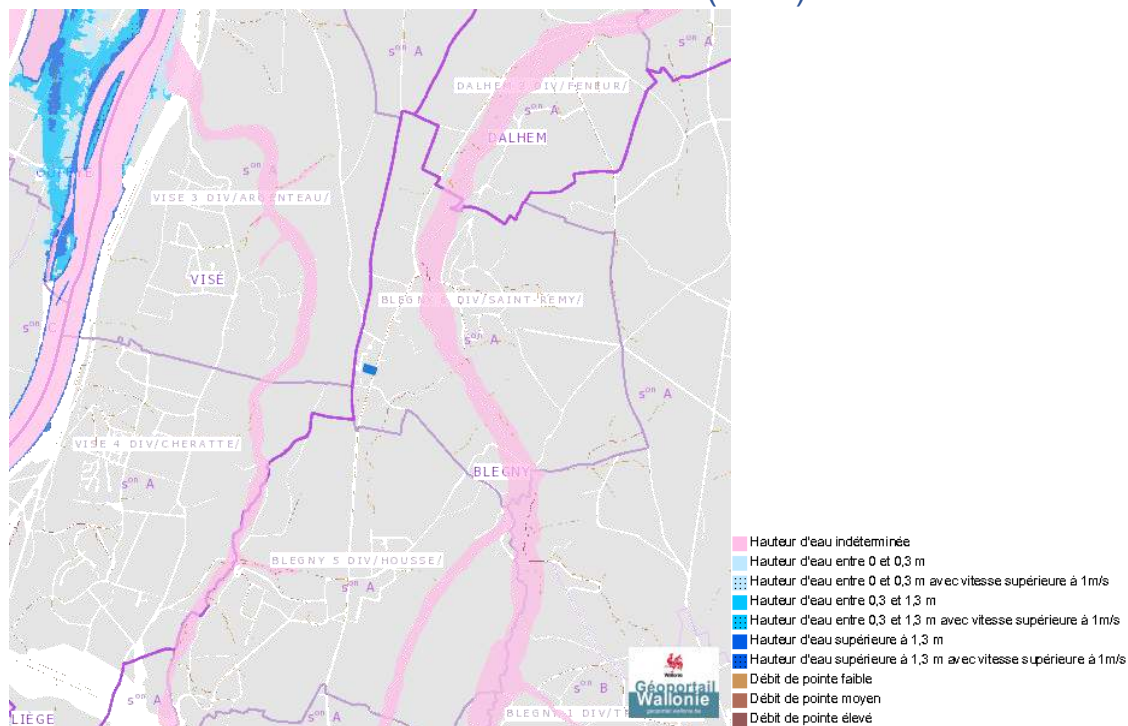


Eau

Aléa d' inondation (2016)

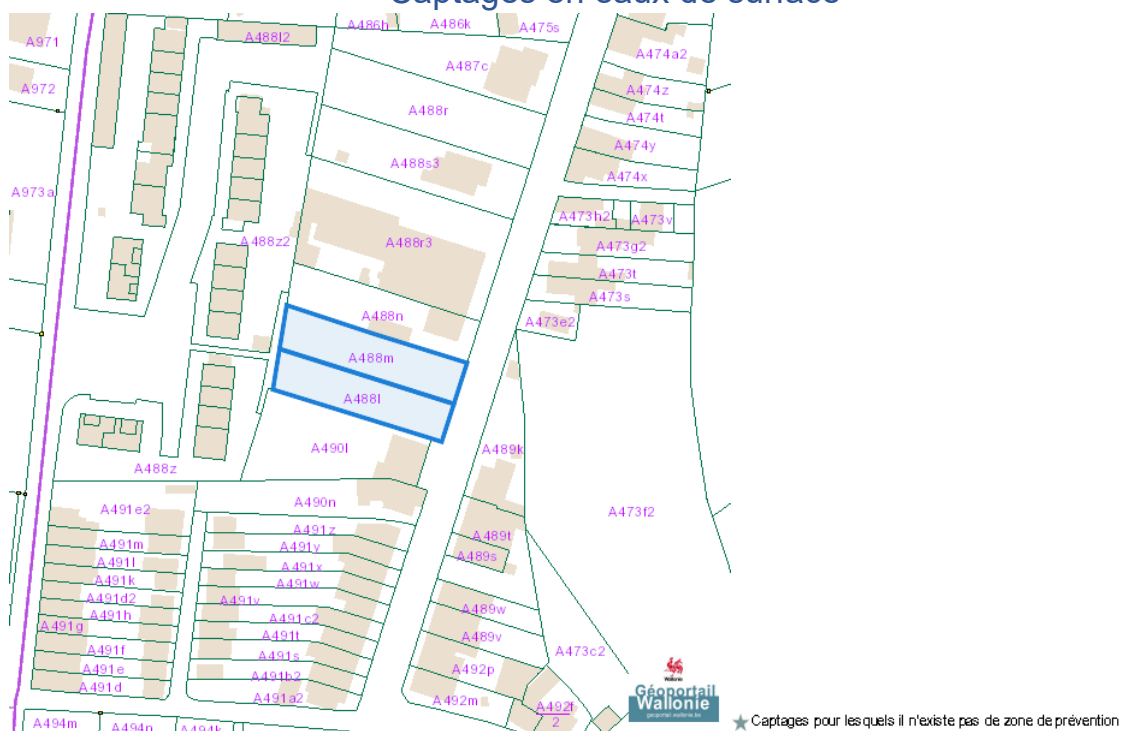


Zones inondables (2016)

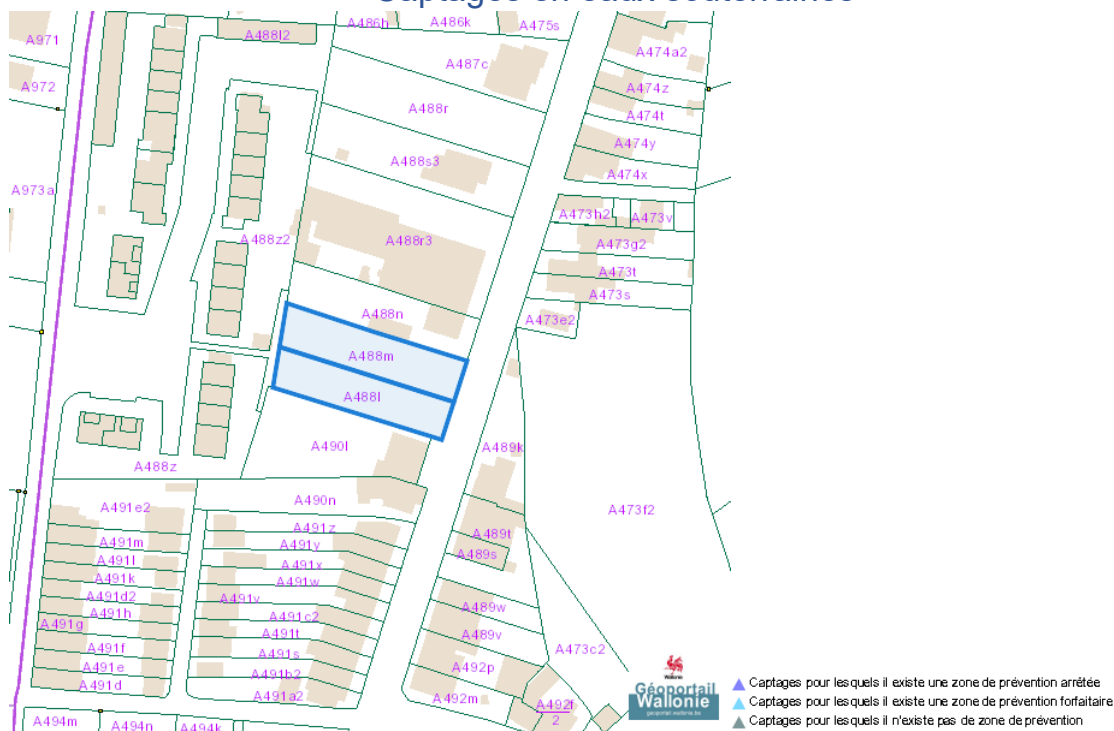


Rue Gerard Wilket, 4672 Saint-Remy  
 Rue Gerard Wilket, 4672 Saint-Remy

### Captages en eaux de surface



### Captages en eaux souterraines







Rue Gerard Wilket, 4672 Saint-Remy  
Rue Gerard Wilket, 4672 Saint-Remy

### Plan d'Assainissement par Sous-bassin Hydrographique (PASH)



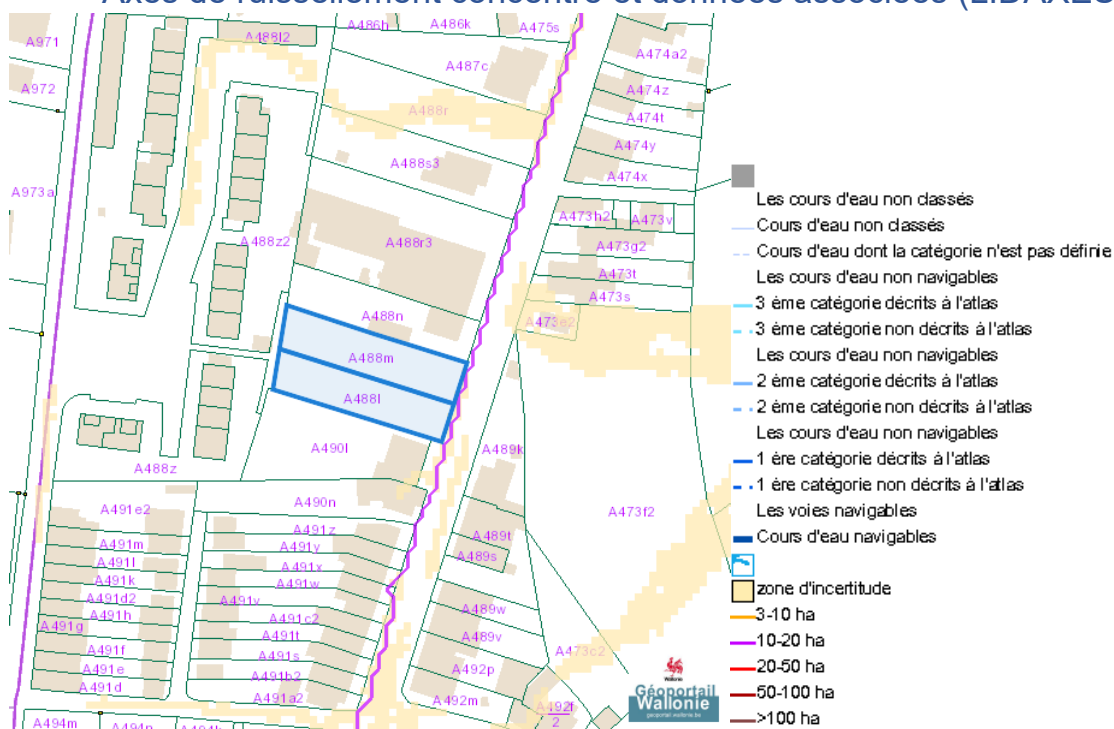
Rue Gerard Wilket, 4672 Saint-Remy  
Rue Gerard Wilket, 4672 Saint-Remy

- Assainissement collectif
  -  Collectif
  -  Collectif hors zone urbanisable
- Assainissement autonome
  -  Autonome
- Assainissement transitoire
  -  Transitoire
- Collecteurs gravitaires
  -  Collecteur gravitaire - Existant (localisation vérifiée)
  -  Collecteur gravitaire - Existant (schématique, localisation à vérifier)
  -  Collecteur gravitaire - En construction
  -  Collecteur gravitaire - A l'étude
- Collecteurs sous pression
  -  Collecteur sous-pression - Existant (localisation vérifiée)
  -  Collecteur sous-pression - Existant (schématique, localisation à vérifier)
  -  Collecteur sous-pression - En construction
  -  Collecteur sous-pression - A l'étude
- Type de système
  -  Strictement eaux usées
  -  Strictement eaux claires
- Unitaire (eaux usées et claires)
  - Egout gravitaire
    -  Egout gravitaire - Existant (localisation vérifiée)
    -  Egout gravitaire - Existant (schématique, localisation à vérifier)
    -  Egout gravitaire - En construction
    -  Egout gravitaire - A l'étude
    -  Egout gravitaire - Existence à vérifier auprès de la commune
  - Egout sous pression
    -  Egout sous pression - Existant (localisation vérifiée)
    -  Egout sous pression - Existant (schématique, localisation à vérifier)
    -  Egout sous pression - En construction
    -  Egout sous pression - A l'étude
    -  Egout sous pression - Existence à vérifier auprès de la commune
- Pompage
  -  Existant
  -  En construction
  -  A l'étude
- Publiques
  -  Existant
  -  En construction
  -  A l'étude
  -  A déclasser
  -  Hors Wallonie

Dossier: 22-00-0057/004

Rue Gerard Wilket, 4672 Saint-Remy  
 Rue Gerard Wilket, 4672 Saint-Remy

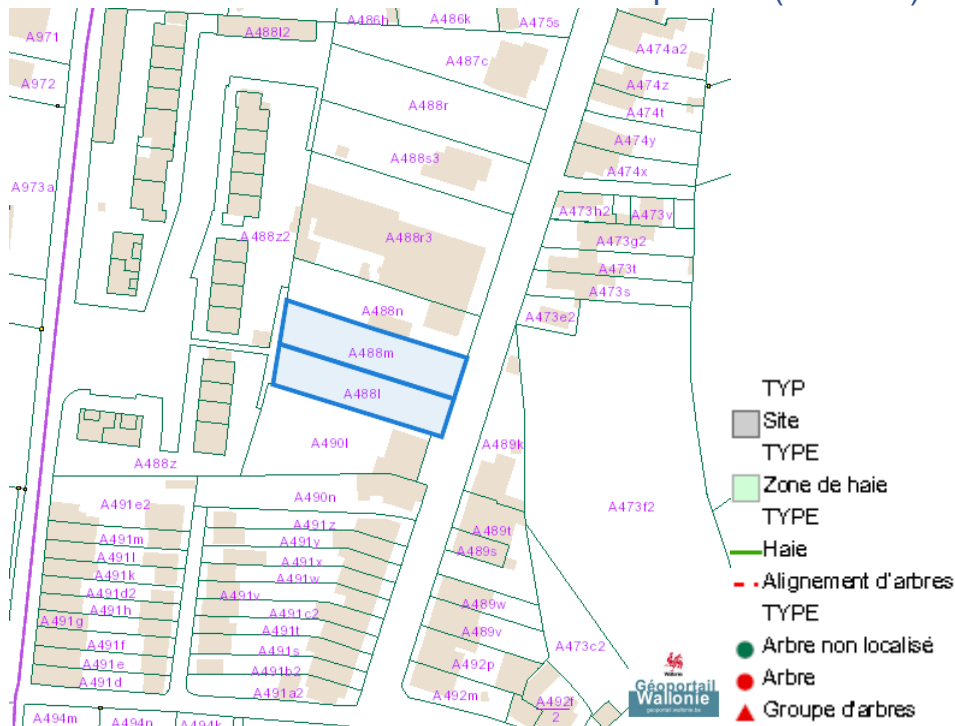
### Axes de ruissellement concentré et données associées (LIDAXES)



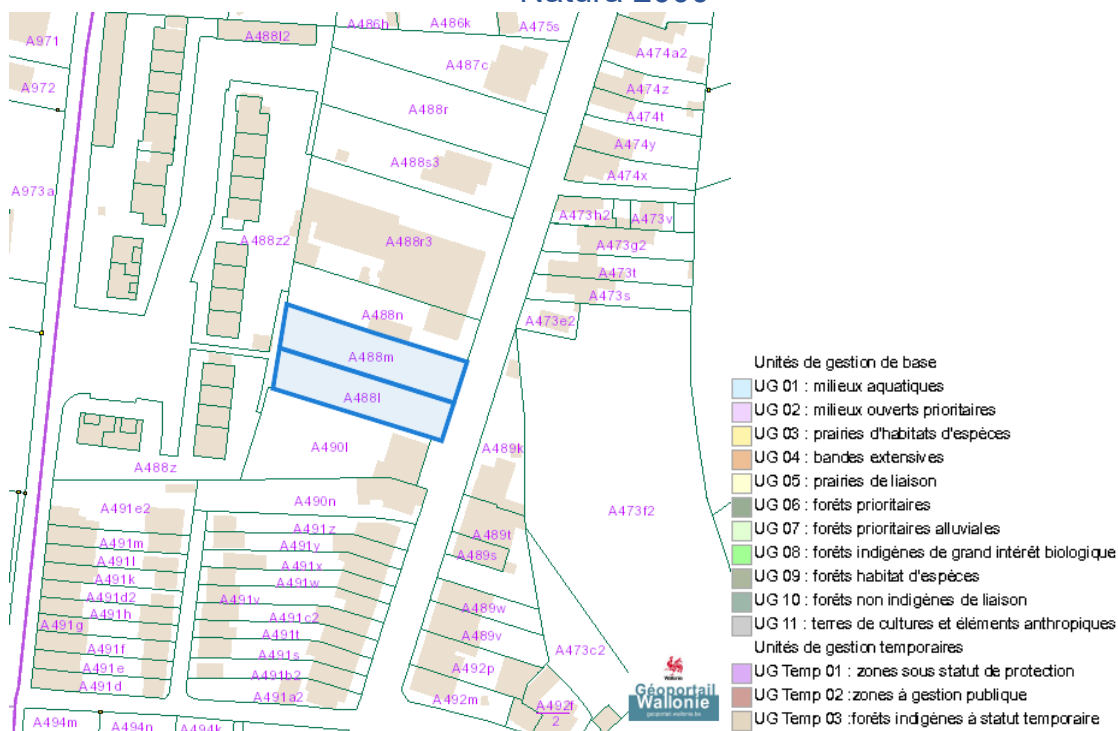


Nature

Arbres et haies remarquables (AHREM)

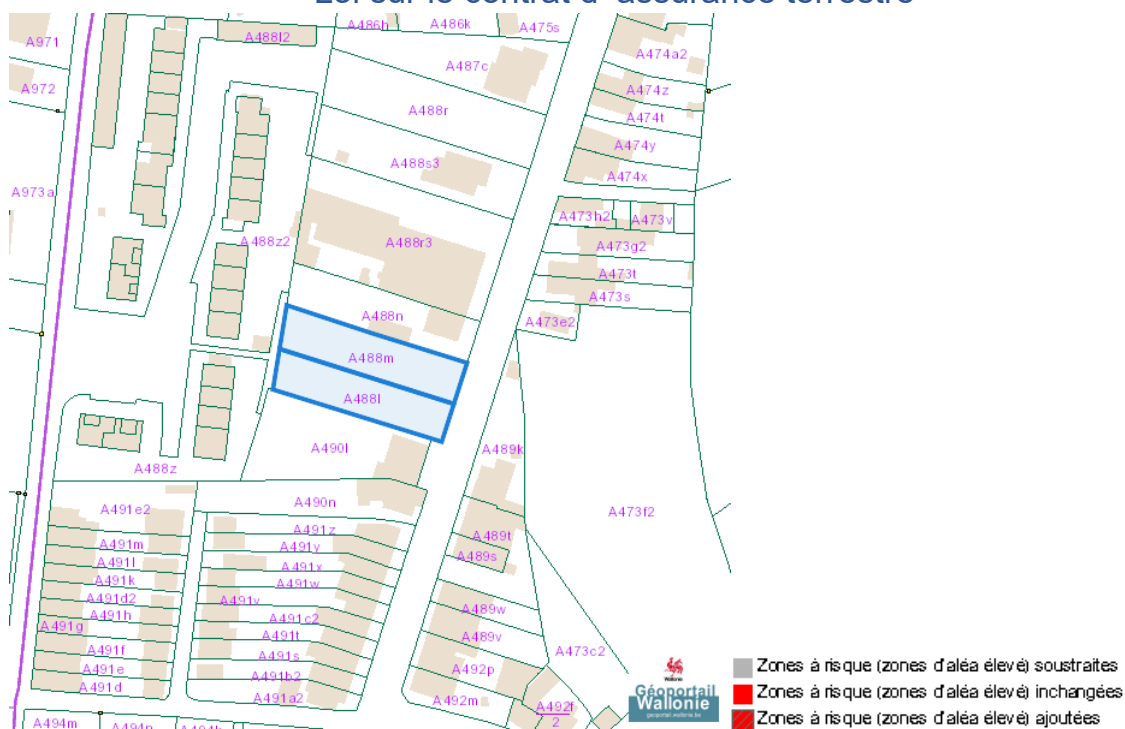


Natura 2000

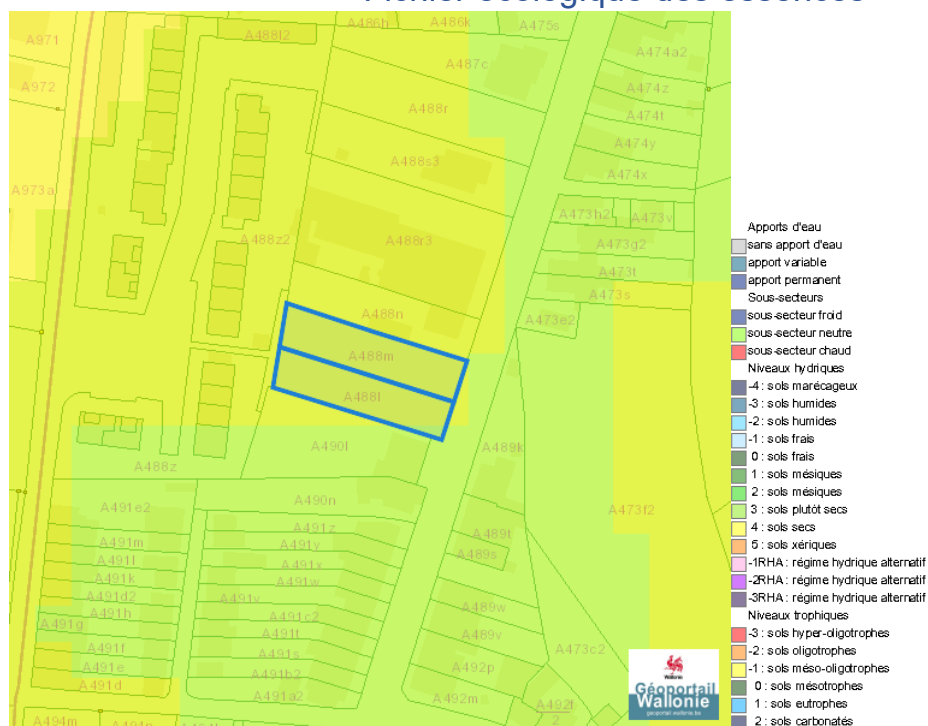


Rue Gerard Wilket, 4672 Saint-Remy  
 Rue Gerard Wilket, 4672 Saint-Remy

### Loi sur le contrat d'assurance terrestre

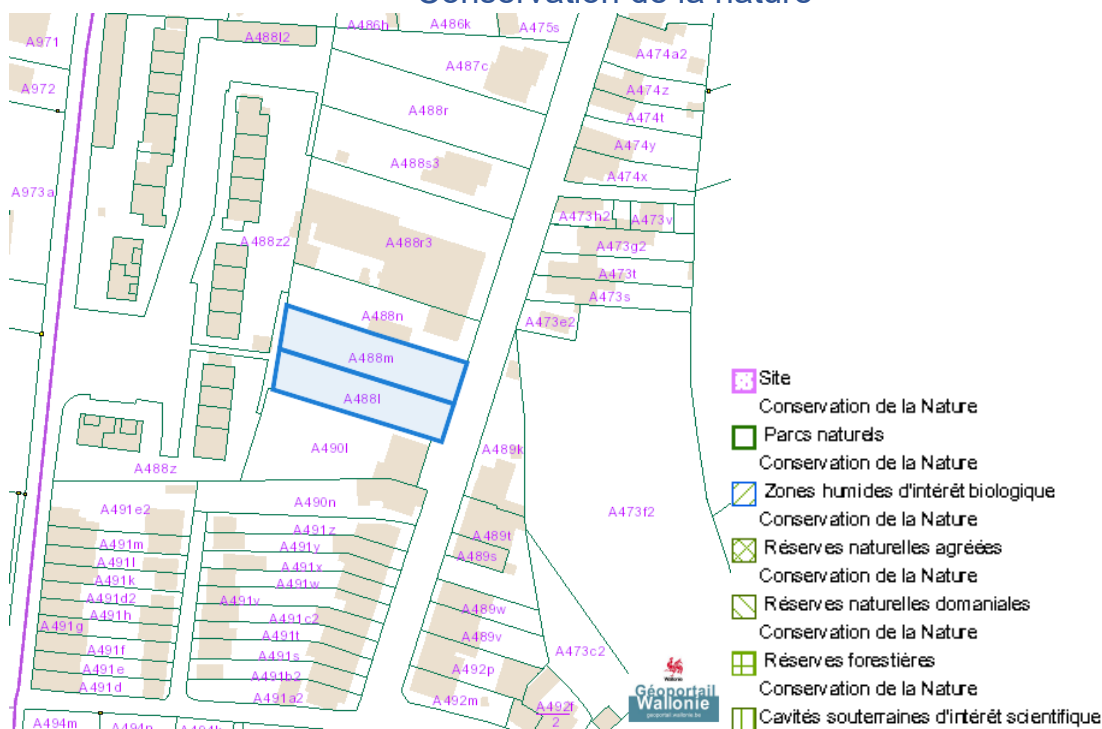


### Fichier écologique des essences



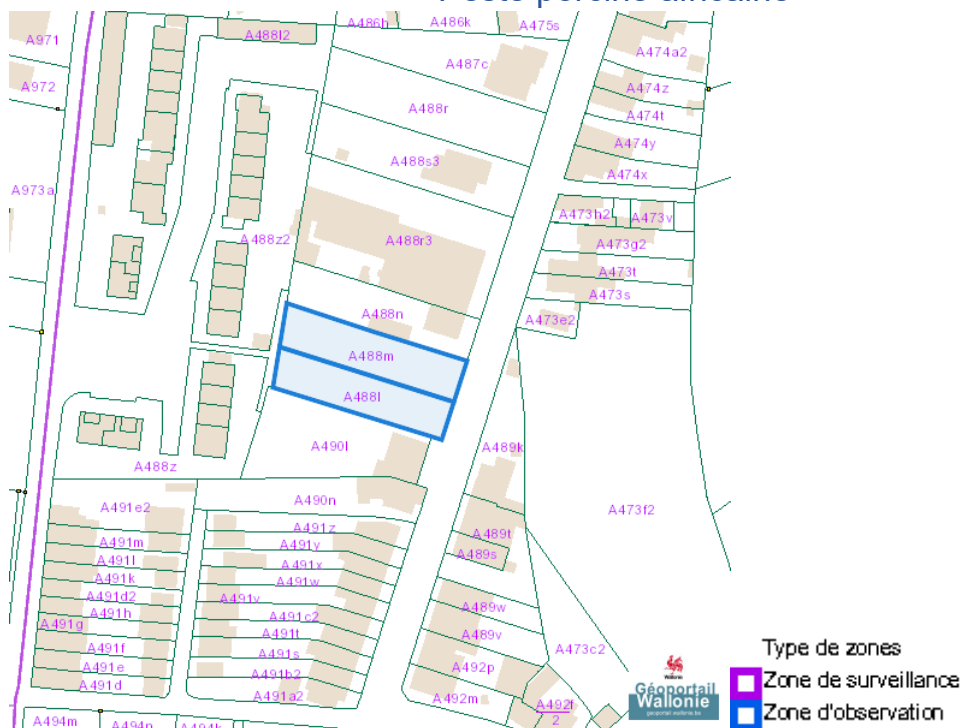
Rue Gerard Wilket, 4672 Saint-Remy  
 Rue Gerard Wilket, 4672 Saint-Remy

### Conservation de la nature



- Site  
Conservation de la Nature
- Parcs naturels  
Conservation de la Nature
- Zones humides d'intérêt biologique  
Conservation de la Nature
- Réserves naturelles agréées  
Conservation de la Nature
- Réserves naturelles domaniales  
Conservation de la Nature
- Réserves forestières  
Conservation de la Nature
- Cavités souterraines d'intérêt scientifique

### Peste porcine africaine



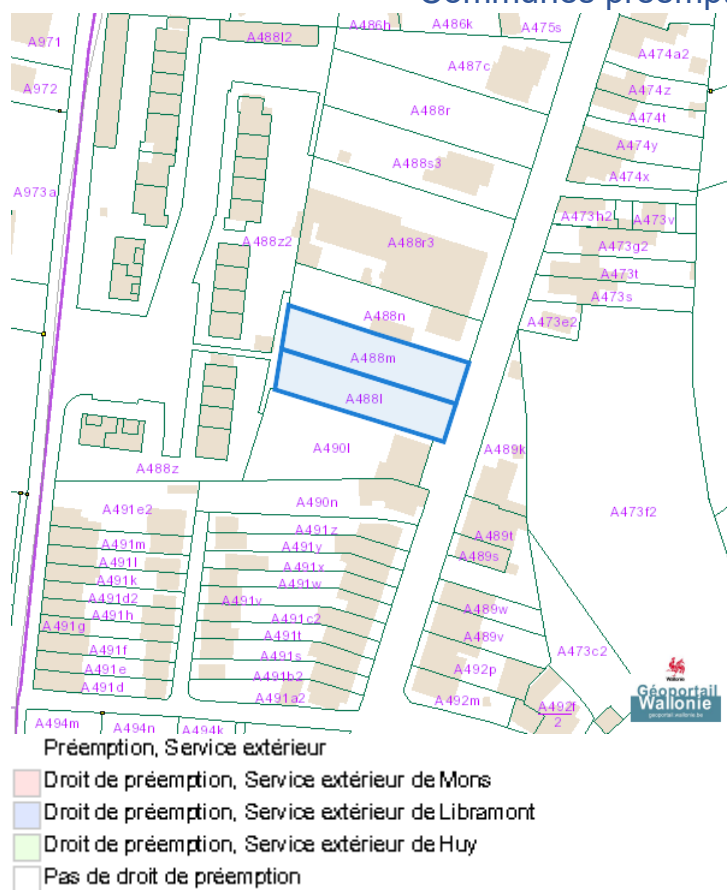
- Type de zones
- Zone de surveillance
  - Zone d'observation



Rue Gerard Wilket, 4672 Saint-Remy  
Rue Gerard Wilket, 4672 Saint-Remy

## Droit de préemption

### Communes préemptables

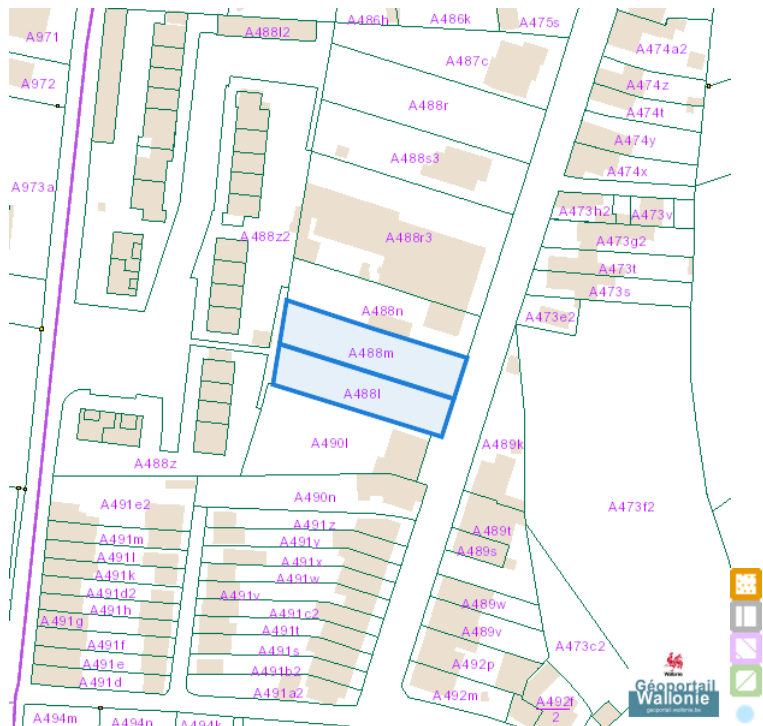


Dossier: 22-00-0057/004

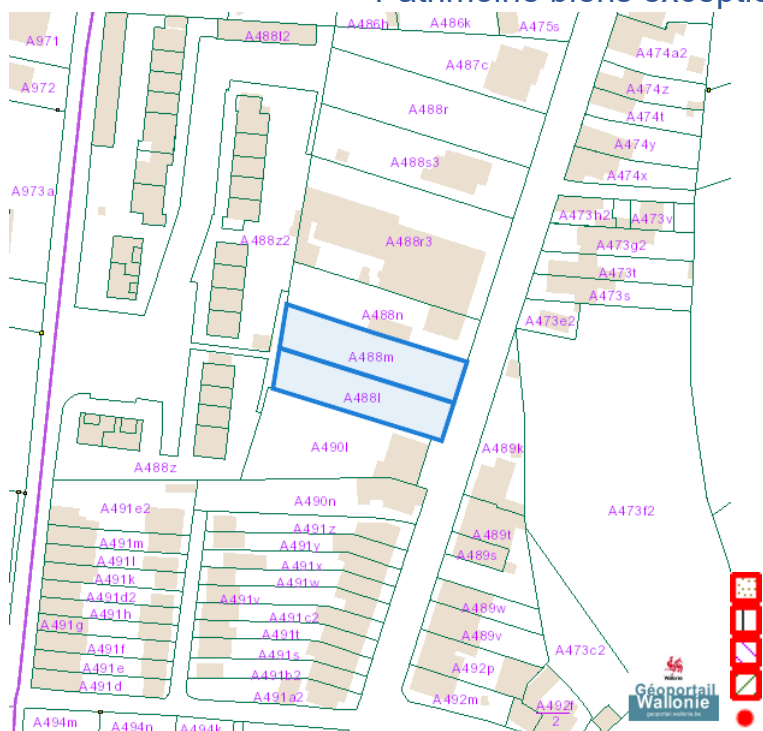


Patrimoine immobilier

Patrimoine biens en liste de sauvegarde

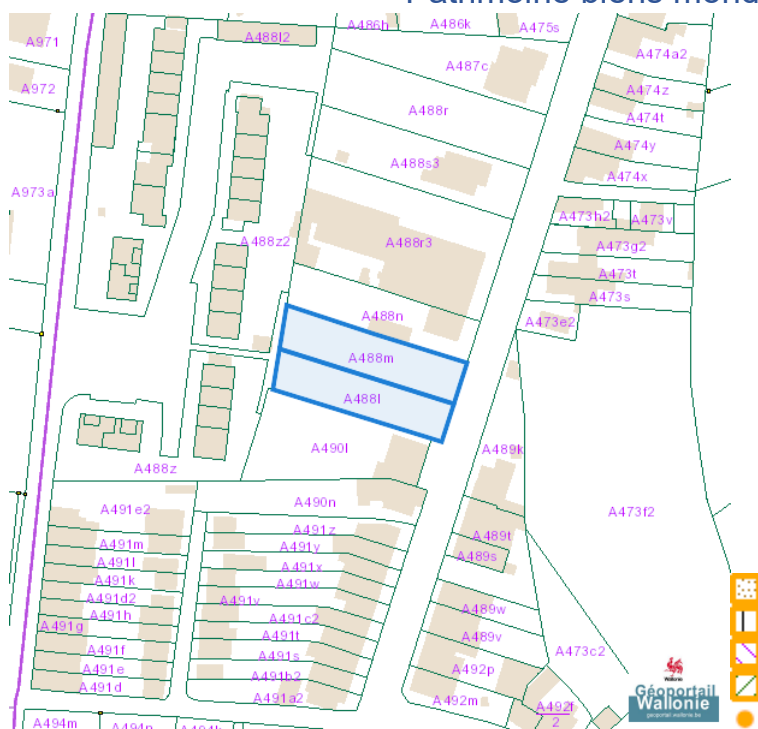


Patrimoine biens exceptionnels

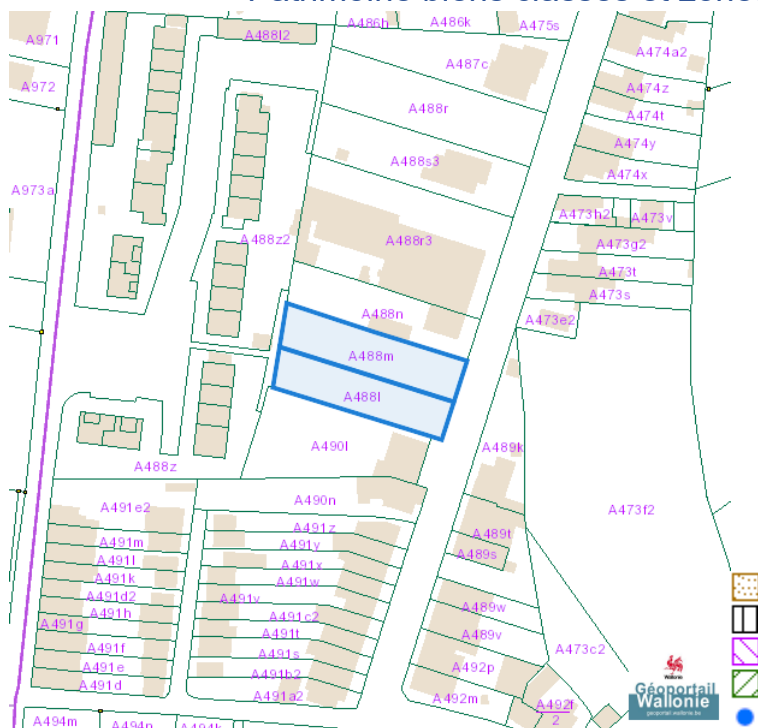


Rue Gerard Wilket, 4672 Saint-Remy  
Rue Gerard Wilket, 4672 Saint-Remy

### Patrimoine biens mondiaux

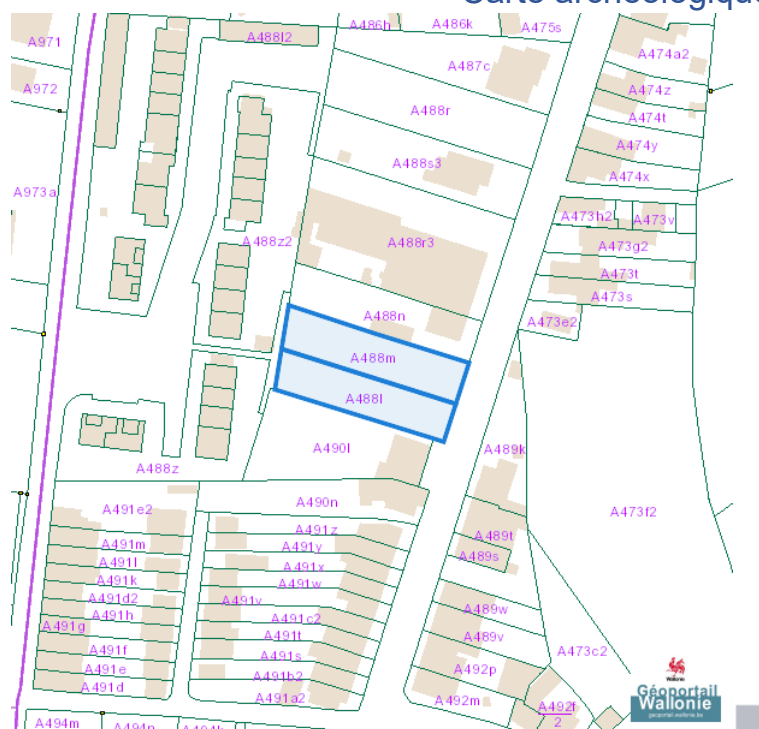


### Patrimoine biens classés et zones de protection

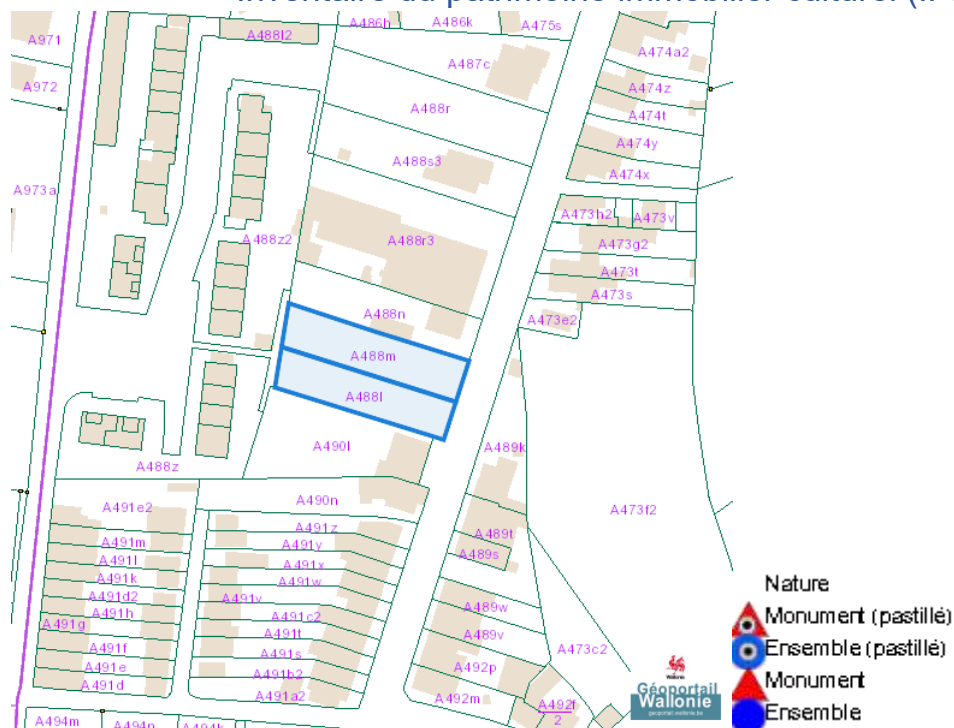


Rue Gerard Wilket, 4672 Saint-Remy  
Rue Gerard Wilket, 4672 Saint-Remy

### Carte archéologique



### Inventaire du patrimoine immobilier culturel (IPIC)



Dossier: 22-00-0057/004



