



LEGENDE BESTAANDE TOESTAND : zie plan bestaande toestand











LEGENDE BESTEMMINGSPLAN

KLEUR











DE KLEUR VERWIJST NAAR DE VERSCHILLENDE BESTEMMINGSZONES.
DE VERKLARING IS TERUG TE VINDEN IN HET BUNDEL MET DE STEDENBOUWKUNDIGE VOORSCHRIFTEN
(TABEL 1 EN 2).

	GRENS BESTEMMINGSZONE
	ROOILIJN
	VERPLICHTE BOUWLIJN
	VERPLICHTE BOUWLIJN OP ROOILIJN
	UITERSTE GRENS DER GEBOUWEN
	ROOILIJN WAAR GEEN TOERIT TOEGELATEN IS
	TE BEWAREN BOOM
	ZONENUMMER

Bouwzones

	1 sienna	Zone voor wonen, handel, horeca en diensten--aanéngesloten bebouwing
	2 vermiljoen	Zone voor wonen, handel, horeca en diensten--aanéngesloten en/of halfopen bebouwing
	3 oranje	Zone voor wonen, koppelbouw en/of open bebouwing
	4 okker	Zone voor wonen, koppelbouw, aanéngesloten en/of halfopen bebouwing
	5 donkeroranje	Zone voor horeca, verenigbaar met en niet storend voor de woonomgeving
	6 roze	Zone voor stapelplaatsen en kleine bedrijven, verenigbaar met de woonomgeving
	7 vermilj./oranje	Zone met wisselbestemming
	8 oranje/vermilj.	Zone met nabestemming wonen (open en/of koppelbouw)
	9 okker/roze	Zone met nabestemming wonen (zone 4)
	10 ichtbruin	Zone voor recreatie en horeca

Open ruimten

	11 geel	Zone voor wegenis
	12 geel-as	Zone voor wegenis-as van de weg
	13 geel	Zone voor wegenis--plein
	14 dennegroen	Zone voor voetgangers- en fietsersdoorgang
	15 dennegr./raster	Zone voor voetgangers- en fietsersdoorgang met doorgang voor mechanische vervoermiddelen voor aangelanden
	16 olijfgroen	Zone voor private oprit
	17 dennegr./wit	Zone voor natuurgebied
	18 loofgroen	Zone voor achteruitbouwstrook
	19 lichtgroen	Zone voor private tuin
	20 grasgroen	Zone voor sport en recreatie