

Agentschap
Onroerend
Erfgoed

PERCEELRAPPORT ONROEREND ERFGOED

Perceelnummer 35007C0242/00_000

Dit rapport is opgevraagd op 13-09-2024 om 10.19 uur via <https://geo.onroenderfgoed.be>.

De gegevens in dit perceelrapport zijn een momentopname van de situatie op het moment van de opvraging. Raadpleeg <https://geo.onroenderfgoed.be> voor de meest actuele juridische situatie. Deze kan nadien nog veranderen.

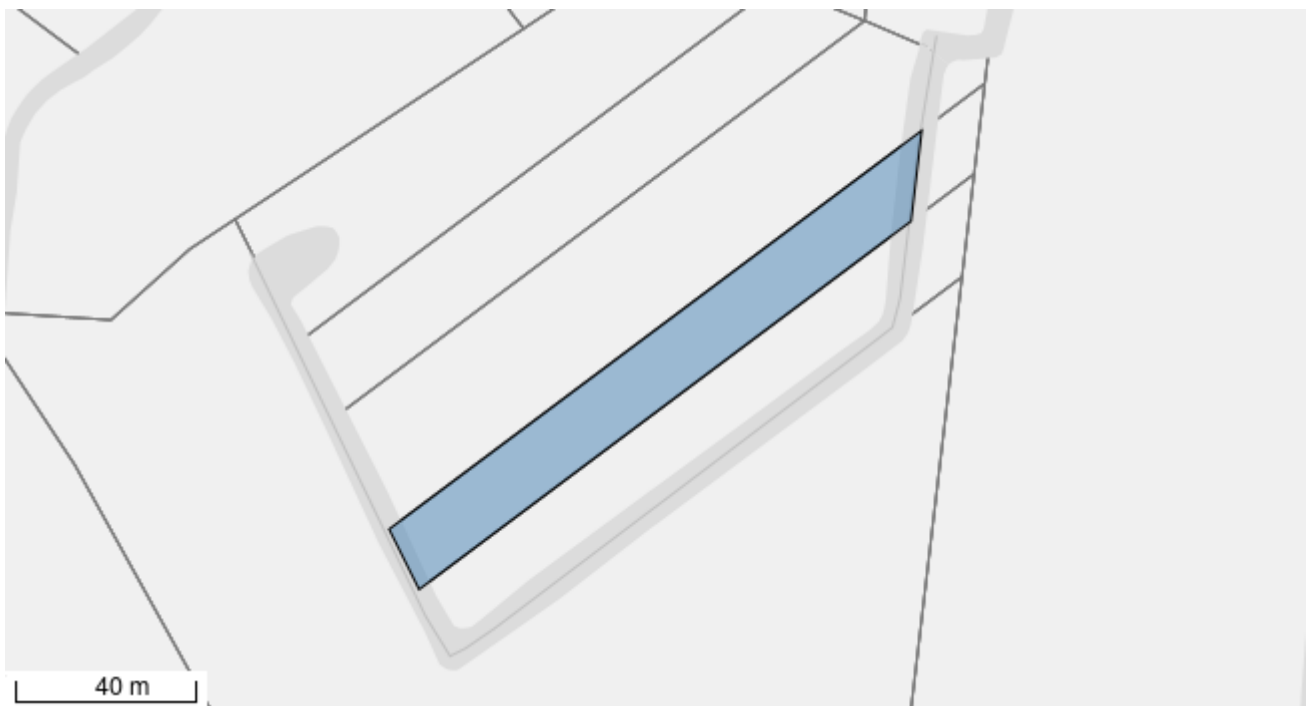
INLEIDING

Het Perceelrapport Onroerend Erfgoed bevat gegevens van het agentschap Onroerend Erfgoed over het aanwezige erfgoed op een perceel. Het rapport biedt een overzicht van het erfgoed waaraan juridische gevolgen verbonden zijn.

Op www.onroenderfgoed.be vindt u alle informatie over de soorten erfgoed, uw rechten en plichten en mogelijkheden tot financiële steun en fiscale voordelen.

ADMINISTRATIEVE GEGEVENS

Postadres(sen): Niet gekend
Gemeente: De Haan
Kadastrale afdeling: DE HAAN 1 AFD/KLEMSKERKE/
Kadastrale sectie: C
Perceel: 0242/00_000
Capakey: 35007C0242/00_000
Oppervlakte perceel: 2084.36m²



Het opgevraagde perceel is geen:

- Beschermd stads- of dorpsgezicht
- Beschermd cultuurhistorisch landschap
- Beschermd monument
- Beschermd archeologische site
- Overgangszone
- Vastgestelde archeologische zone

- Vastgesteld gebied in de landschapsatlas
- Vastgesteld bouwkundig erfgoed
- Vastgesteld landschappelijk erfgoed
- Vastgestelde houtige beplanting met erfgoedwaarde
- Vastgestelde historische tuin of park
- Erfgoedlandschap
- Gebied geen archeologie
- Unesco werelderfgoed kernzone
- Unesco werelderfgoed bufferzone

Agentschap
Onroerend
Erfgoed

PERCEELRAPPORT ONROEREND ERFGOED

Perceelnummer 35007C0243/00_000

Dit rapport is opgevraagd op 13-09-2024 om 10.19 uur via <https://geo.onroenderfgoed.be>.

De gegevens in dit perceelrapport zijn een momentopname van de situatie op het moment van de opvraging. Raadpleeg <https://geo.onroenderfgoed.be> voor de meest actuele juridische situatie. Deze kan nadien nog veranderen.

INLEIDING

Het Perceelrapport Onroerend Erfgoed bevat gegevens van het agentschap Onroerend Erfgoed over het aanwezige erfgoed op een perceel. Het rapport biedt een overzicht van het erfgoed waaraan juridische gevolgen verbonden zijn.

Op www.onroenderfgoed.be vindt u alle informatie over de soorten erfgoed, uw rechten en plichten en mogelijkheden tot financiële steun en fiscale voordelen.

ADMINISTRATIEVE GEGEVENS

Postadres(sen): Niet gekend

Gemeente: De Haan

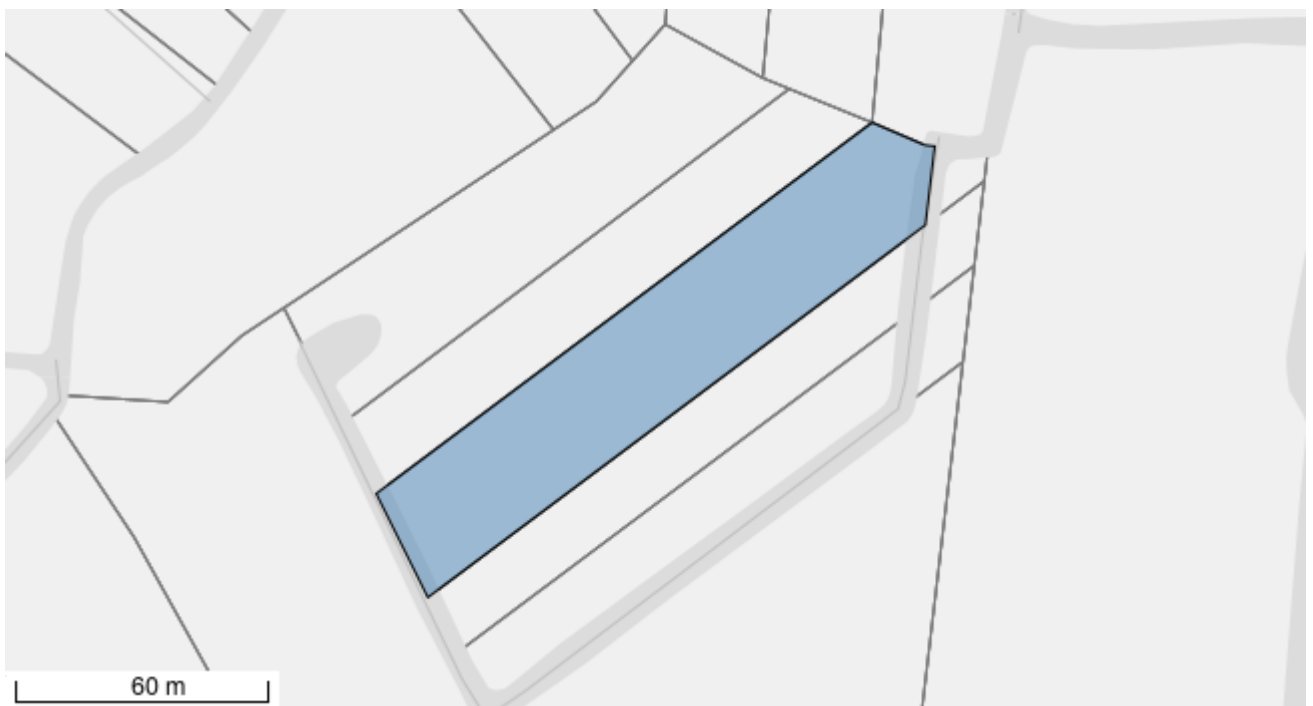
Kadastrale afdeling: DE HAAN 1 AFD/KLEMSKERKE/

Kadastrale sectie: C

Perceel: 0243/00_000

Capakey: 35007C0243/00_000

Oppervlakte perceel: 4129.75m²



Het opgevraagde perceel is geen:

- Beschermd stads- of dorpsgezicht
- Beschermd cultuurhistorisch landschap
- Beschermd monument
- Beschermd archeologische site
- Overgangszone
- Vastgestelde archeologische zone

- Vastgesteld gebied in de landschapsatlas
- Vastgesteld bouwkundig erfgoed
- Vastgesteld landschappelijk erfgoed
- Vastgestelde houtige beplanting met erfgoedwaarde
- Vastgestelde historische tuin of park
- Erfgoedlandschap
- Gebied geen archeologie
- Unesco werelderfgoed kernzone
- Unesco werelderfgoed bufferzone

Agentschap
Onroerend
Erfgoed

PERCEELRAPPORT ONROEREND ERFGOED

Perceelnummer 35007C0244/00_000

Dit rapport is opgevraagd op 13-09-2024 om 10.20 uur via <https://geo.onroenderfgoed.be>.

De gegevens in dit perceelrapport zijn een momentopname van de situatie op het moment van de opvraging. Raadpleeg <https://geo.onroenderfgoed.be> voor de meest actuele juridische situatie. Deze kan nadien nog veranderen.

INLEIDING

Het Perceelrapport Onroerend Erfgoed bevat gegevens van het agentschap Onroerend Erfgoed over het aanwezige erfgoed op een perceel. Het rapport biedt een overzicht van het erfgoed waaraan juridische gevolgen verbonden zijn.

Op www.onroenderfgoed.be vindt u alle informatie over de soorten erfgoed, uw rechten en plichten en mogelijkheden tot financiële steun en fiscale voordelen.

ADMINISTRATIEVE GEGEVENS

Postadres(sen): Niet gekend

Gemeente: De Haan

Kadastrale afdeling: DE HAAN 1 AFD/KLEMSKERKE/

Kadastrale sectie: C

Perceel: 0244/00_000

Capakey: 35007C0244/00_000

Oppervlakte perceel: 2546.61m²



Het opgevraagde perceel is geen:

- Beschermd stads- of dorpsgezicht
- Beschermd cultuurhistorisch landschap
- Beschermd monument
- Beschermd archeologische site
- Overgangszone
- Vastgestelde archeologische zone

- Vastgesteld gebied in de landschapsatlas
- Vastgesteld bouwkundig erfgoed
- Vastgesteld landschappelijk erfgoed
- Vastgestelde houtige beplanting met erfgoedwaarde
- Vastgestelde historische tuin of park
- Erfgoedlandschap
- Gebied geen archeologie
- Unesco werelderfgoed kernzone
- Unesco werelderfgoed bufferzone

Agentschap
Onroerend
Erfgoed

PERCEELRAPPORT ONROEREND ERFGOED

Perceelnummer 35007C0245/00_000

Dit rapport is opgevraagd op 13-09-2024 om 10.06 uur via <https://geo.onroenderfgoed.be>.

De gegevens in dit perceelrapport zijn een momentopname van de situatie op het moment van de opvraging. Raadpleeg <https://geo.onroenderfgoed.be> voor de meest actuele juridische situatie. Deze kan nadien nog veranderen.

INLEIDING

Het Perceelrapport Onroerend Erfgoed bevat gegevens van het agentschap Onroerend Erfgoed over het aanwezige erfgoed op een perceel. Het rapport biedt een overzicht van het erfgoed waaraan juridische gevolgen verbonden zijn.

Op www.onroenderfgoed.be vindt u alle informatie over de soorten erfgoed, uw rechten en plichten en mogelijkheden tot financiële steun en fiscale voordelen.

ADMINISTRATIEVE GEGEVENS

Postadres(sen): Niet gekend

Gemeente: De Haan

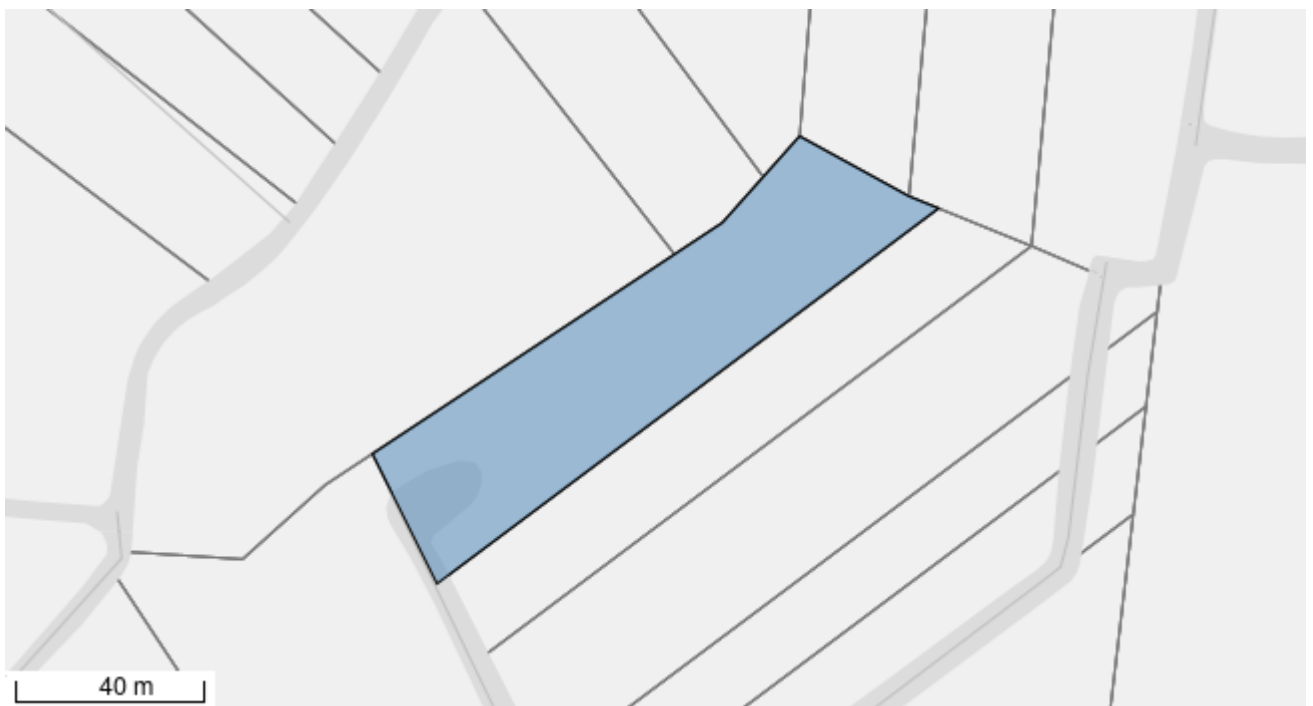
Kadastrale afdeling: DE HAAN 1 AFD/KLEMSKERKE/

Kadastrale sectie: C

Perceel: 0245/00_000

Capakey: 35007C0245/00_000

Oppervlakte perceel: 3403.24m²



Het opgevraagde perceel is geen:

- Beschermd stads- of dorpsgezicht
- Beschermd cultuurhistorisch landschap
- Beschermd monument
- Beschermd archeologische site
- Overgangszone
- Vastgestelde archeologische zone

- Vastgesteld gebied in de landschapsatlas
- Vastgesteld bouwkundig erfgoed
- Vastgesteld landschappelijk erfgoed
- Vastgestelde houtige beplanting met erfgoedwaarde
- Vastgestelde historische tuin of park
- Erfgoedlandschap
- Gebied geen archeologie
- Unesco werelderfgoed kernzone
- Unesco werelderfgoed bufferzone

Agentschap
Onroerend
Erfgoed

PERCEELRAPPORT ONROEREND ERFGOED

Perceelnummer 35007C0246/00A000

Dit rapport is opgevraagd op 13-09-2024 om 10.06 uur via <https://geo.onroenderfgoed.be>.

De gegevens in dit perceelrapport zijn een momentopname van de situatie op het moment van de opvraging. Raadpleeg <https://geo.onroenderfgoed.be> voor de meest actuele juridische situatie. Deze kan nadien nog veranderen.

INLEIDING

Het Perceelrapport Onroerend Erfgoed bevat gegevens van het agentschap Onroerend Erfgoed over het aanwezige erfgoed op een perceel. Het rapport biedt een overzicht van het erfgoed waaraan juridische gevolgen verbonden zijn.

Op www.onroenderfgoed.be vindt u alle informatie over de soorten erfgoed, uw rechten en plichten en mogelijkheden tot financiële steun en fiscale voordelen.

ADMINISTRATIEVE GEGEVENS

Postadres(sen): Niet gekend

Gemeente: De Haan

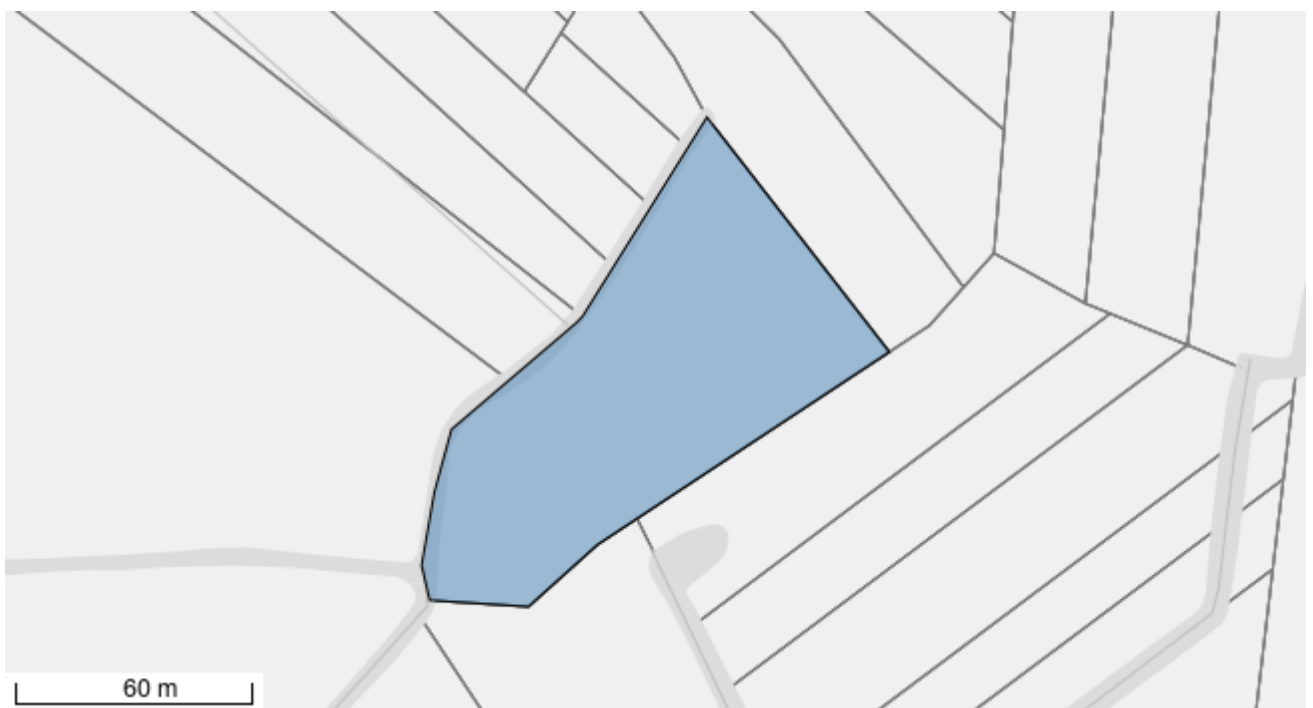
Kadastrale afdeling: DE HAAN 1 AFD/KLEMSKERKE/

Kadastrale sectie: C

Perceel: 0246/00A000

Capakey: 35007C0246/00A000

Oppervlakte perceel: 6537.25m²



Het opgevraagde perceel is geen:

- Beschermd stads- of dorpsgezicht
- Beschermd cultuurhistorisch landschap
- Beschermd monument
- Beschermd archeologische site
- Overgangszone
- Vastgestelde archeologische zone

- Vastgesteld gebied in de landschapsatlas
- Vastgesteld bouwkundig erfgoed
- Vastgesteld landschappelijk erfgoed
- Vastgestelde houtige beplanting met erfgoedwaarde
- Vastgestelde historische tuin of park
- Erfgoedlandschap
- Gebied geen archeologie
- Unesco werelderfgoed kernzone
- Unesco werelderfgoed bufferzone

Agentschap
Onroerend
Erfgoed

PERCEELRAPPORT ONROEREND ERFGOED

Perceelnummer 35007C0198/02_000

Dit rapport is opgevraagd op 13-09-2024 om 10.07 uur via <https://geo.onroenderfgoed.be>.

De gegevens in dit perceelrapport zijn een momentopname van de situatie op het moment van de opvraging. Raadpleeg <https://geo.onroenderfgoed.be> voor de meest actuele juridische situatie. Deze kan nadien nog veranderen.

INLEIDING

Het Perceelrapport Onroerend Erfgoed bevat gegevens van het agentschap Onroerend Erfgoed over het aanwezige erfgoed op een perceel. Het rapport biedt een overzicht van het erfgoed waaraan juridische gevolgen verbonden zijn.

Op www.onroenderfgoed.be vindt u alle informatie over de soorten erfgoed, uw rechten en plichten en mogelijkheden tot financiële steun en fiscale voordelen.

ADMINISTRATIEVE GEGEVENS

Postadres(sen): Niet gekend

Gemeente: De Haan

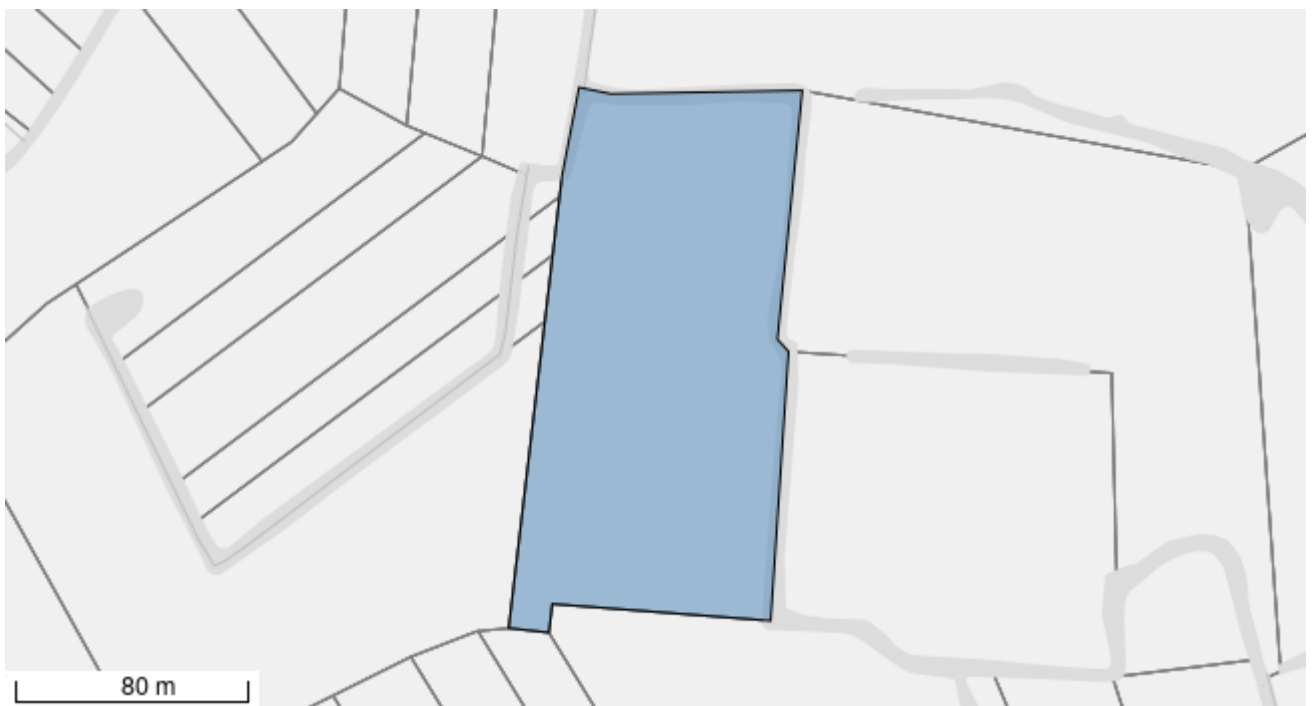
Kadastrale afdeling: DE HAAN 1 AFD/KLEMSKERKE/

Kadastrale sectie: C

Perceel: 0198/02_000

Capakey: 35007C0198/02_000

Oppervlakte perceel: 15046.93m²



Het opgevraagde perceel is geen:

- Beschermd stads- of dorpsgezicht
- Beschermd cultuurhistorisch landschap
- Beschermd monument
- Beschermd archeologische site
- Overgangszone
- Vastgestelde archeologische zone

- Vastgesteld gebied in de landschapsatlas
- Vastgesteld bouwkundig erfgoed
- Vastgesteld landschappelijk erfgoed
- Vastgestelde houtige beplanting met erfgoedwaarde
- Vastgestelde historische tuin of park
- Erfgoedlandschap
- Gebied geen archeologie
- Unesco werelderfgoed kernzone
- Unesco werelderfgoed bufferzone

Agentschap
Onroerend
Erfgoed

PERCEELRAPPORT ONROEREND ERFGOED

Perceelnummer 35007C0237/00_000

Dit rapport is opgevraagd op 13-09-2024 om 10.12 uur via <https://geo.onroenderfgoed.be>.

De gegevens in dit perceelrapport zijn een momentopname van de situatie op het moment van de opvraging. Raadpleeg <https://geo.onroenderfgoed.be> voor de meest actuele juridische situatie. Deze kan nadien nog veranderen.

INLEIDING

Het Perceelrapport Onroerend Erfgoed bevat gegevens van het agentschap Onroerend Erfgoed over het aanwezige erfgoed op een perceel. Het rapport biedt een overzicht van het erfgoed waaraan juridische gevolgen verbonden zijn.

Op www.onroenderfgoed.be vindt u alle informatie over de soorten erfgoed, uw rechten en plichten en mogelijkheden tot financiële steun en fiscale voordelen.

ADMINISTRATIEVE GEGEVENS

Postadres(sen): Niet gekend

Gemeente: De Haan

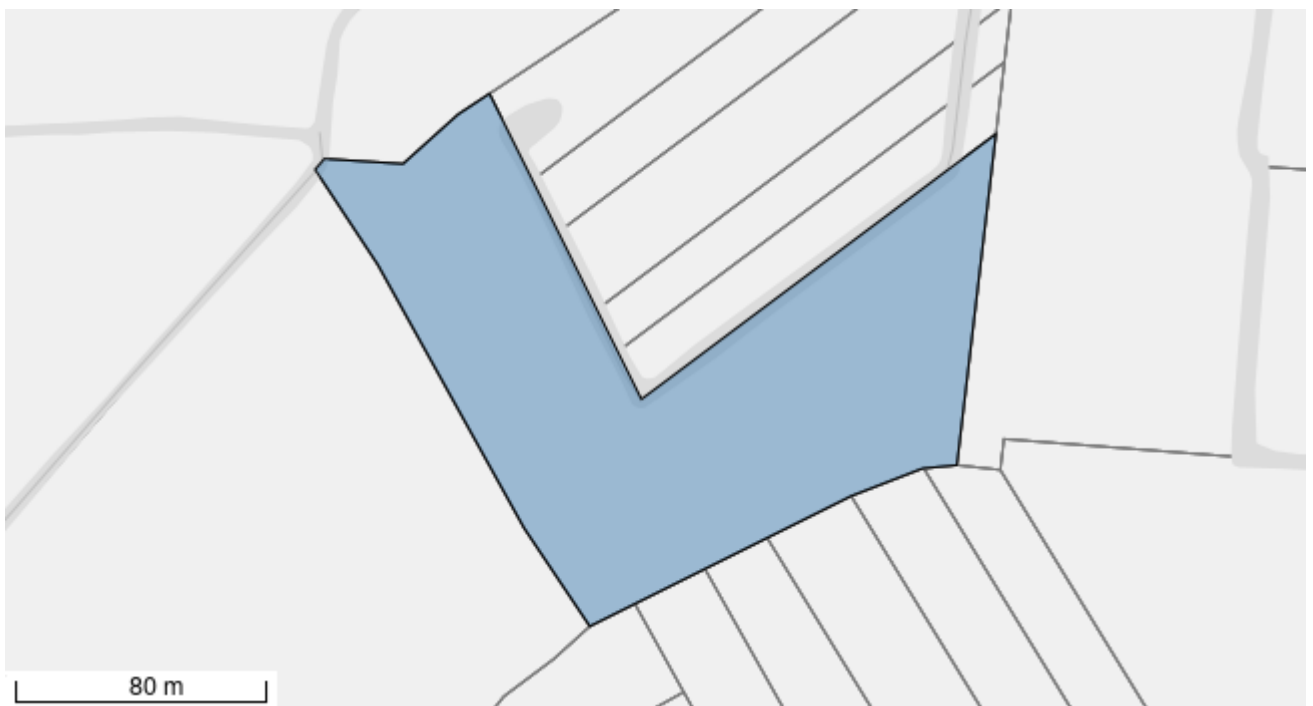
Kadastrale afdeling: DE HAAN 1 AFD/KLEMSKERKE/

Kadastrale sectie: C

Perceel: 0237/00_000

Capakey: 35007C0237/00_000

Oppervlakte perceel: 16348.63m²



Het opgevraagde perceel is geen:

- Beschermd stads- of dorpsgezicht
- Beschermd cultuurhistorisch landschap
- Beschermd monument
- Beschermd archeologische site
- Overgangszone
- Vastgestelde archeologische zone

- Vastgesteld gebied in de landschapsatlas
- Vastgesteld bouwkundig erfgoed
- Vastgesteld landschappelijk erfgoed
- Vastgestelde houtige beplanting met erfgoedwaarde
- Vastgestelde historische tuin of park
- Erfgoedlandschap
- Gebied geen archeologie
- Unesco werelderfgoed kernzone
- Unesco werelderfgoed bufferzone

Agentschap
Onroerend
Erfgoed

PERCEELRAPPORT ONROEREND ERFGOED

Perceelnummer 35007C0238/00_000

Dit rapport is opgevraagd op 13-09-2024 om 10.12 uur via <https://geo.onroenderfgoed.be>.

De gegevens in dit perceelrapport zijn een momentopname van de situatie op het moment van de opvraging. Raadpleeg <https://geo.onroenderfgoed.be> voor de meest actuele juridische situatie. Deze kan nadien nog veranderen.

INLEIDING

Het Perceelrapport Onroerend Erfgoed bevat gegevens van het agentschap Onroerend Erfgoed over het aanwezige erfgoed op een perceel. Het rapport biedt een overzicht van het erfgoed waaraan juridische gevolgen verbonden zijn.

Op www.onroenderfgoed.be vindt u alle informatie over de soorten erfgoed, uw rechten en plichten en mogelijkheden tot financiële steun en fiscale voordelen.

ADMINISTRATIEVE GEGEVENS

Postadres(sen): Niet gekend

Gemeente: De Haan

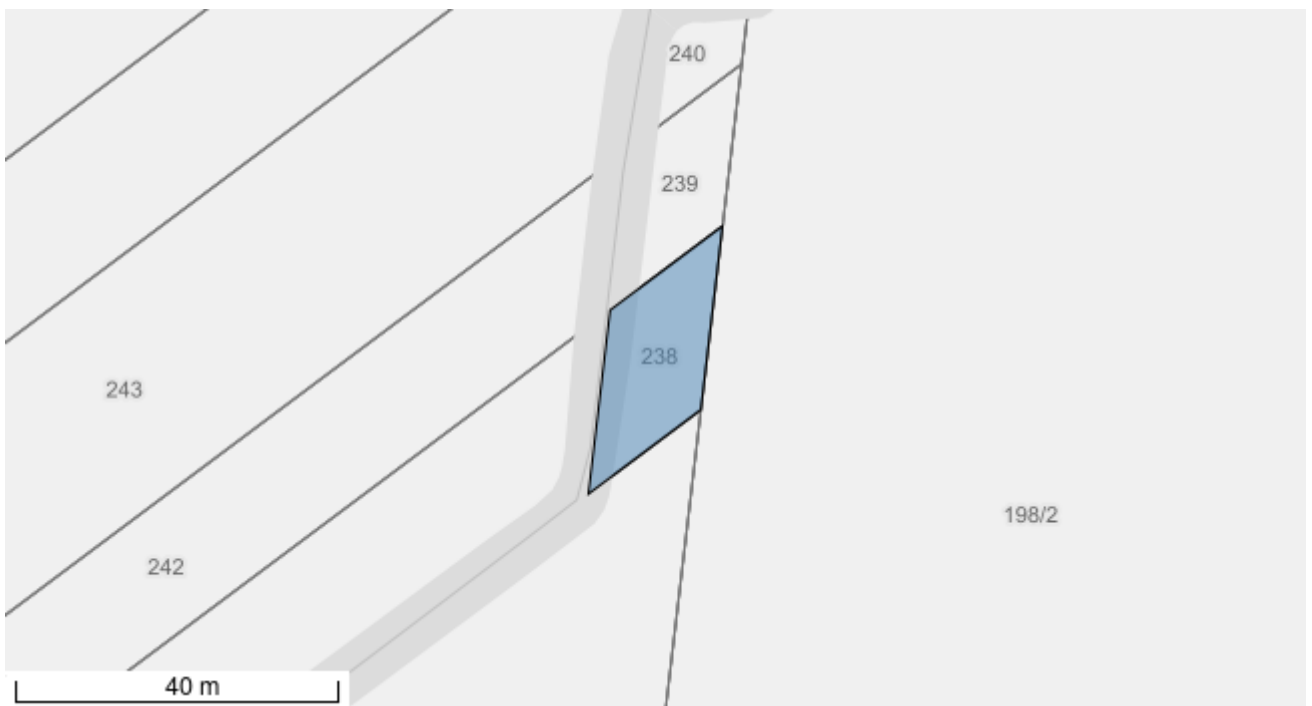
Kadastrale afdeling: DE HAAN 1 AFD/KLEMSKERKE/

Kadastrale sectie: C

Perceel: 0238/00_000

Capakey: 35007C0238/00_000

Oppervlakte perceel: 290.61m²



Het opgevraagde perceel is geen:

- Beschermd stads- of dorpsgezicht
- Beschermd cultuurhistorisch landschap
- Beschermd monument
- Beschermd archeologische site
- Overgangszone
- Vastgestelde archeologische zone

- Vastgesteld gebied in de landschapsatlas
- Vastgesteld bouwkundig erfgoed
- Vastgesteld landschappelijk erfgoed
- Vastgestelde houtige beplanting met erfgoedwaarde
- Vastgestelde historische tuin of park
- Erfgoedlandschap
- Gebied geen archeologie
- Unesco werelderfgoed kernzone
- Unesco werelderfgoed bufferzone

Agentschap
Onroerend
Erfgoed

PERCEELRAPPORT ONROEREND ERFGOED

Perceelnummer 35007C0239/00_000

Dit rapport is opgevraagd op 13-09-2024 om 10.14 uur via <https://geo.onroenderfgoed.be>.

De gegevens in dit perceelrapport zijn een momentopname van de situatie op het moment van de opvraging. Raadpleeg <https://geo.onroenderfgoed.be> voor de meest actuele juridische situatie. Deze kan nadien nog veranderen.

INLEIDING

Het Perceelrapport Onroerend Erfgoed bevat gegevens van het agentschap Onroerend Erfgoed over het aanwezige erfgoed op een perceel. Het rapport biedt een overzicht van het erfgoed waaraan juridische gevolgen verbonden zijn.

Op www.onroenderfgoed.be vindt u alle informatie over de soorten erfgoed, uw rechten en plichten en mogelijkheden tot financiële steun en fiscale voordelen.

ADMINISTRATIEVE GEGEVENS

Postadres(sen): Niet gekend

Gemeente: De Haan

Kadastrale afdeling: DE HAAN 1 AFD/KLEMSKERKE/

Kadastrale sectie: C

Perceel: 0239/00_000

Capakey: 35007C0239/00_000

Oppervlakte perceel: 256.10m²



Het opgevraagde perceel is geen:

- Beschermd stads- of dorpsgezicht
- Beschermd cultuurhistorisch landschap
- Beschermd monument
- Beschermd archeologische site
- Overgangszone
- Vastgestelde archeologische zone

- Vastgesteld gebied in de landschapsatlas
- Vastgesteld bouwkundig erfgoed
- Vastgesteld landschappelijk erfgoed
- Vastgestelde houtige beplanting met erfgoedwaarde
- Vastgestelde historische tuin of park
- Erfgoedlandschap
- Gebied geen archeologie
- Unesco werelderfgoed kernzone
- Unesco werelderfgoed bufferzone

Agentschap
Onroerend
Erfgoed

PERCEELRAPPORT ONROEREND ERFGOED

Perceelnummer 35007C0240/00_000

Dit rapport is opgevraagd op 13-09-2024 om 10.15 uur via <https://geo.onroenderfgoed.be>.

De gegevens in dit perceelrapport zijn een momentopname van de situatie op het moment van de opvraging. Raadpleeg <https://geo.onroenderfgoed.be> voor de meest actuele juridische situatie. Deze kan nadien nog veranderen.

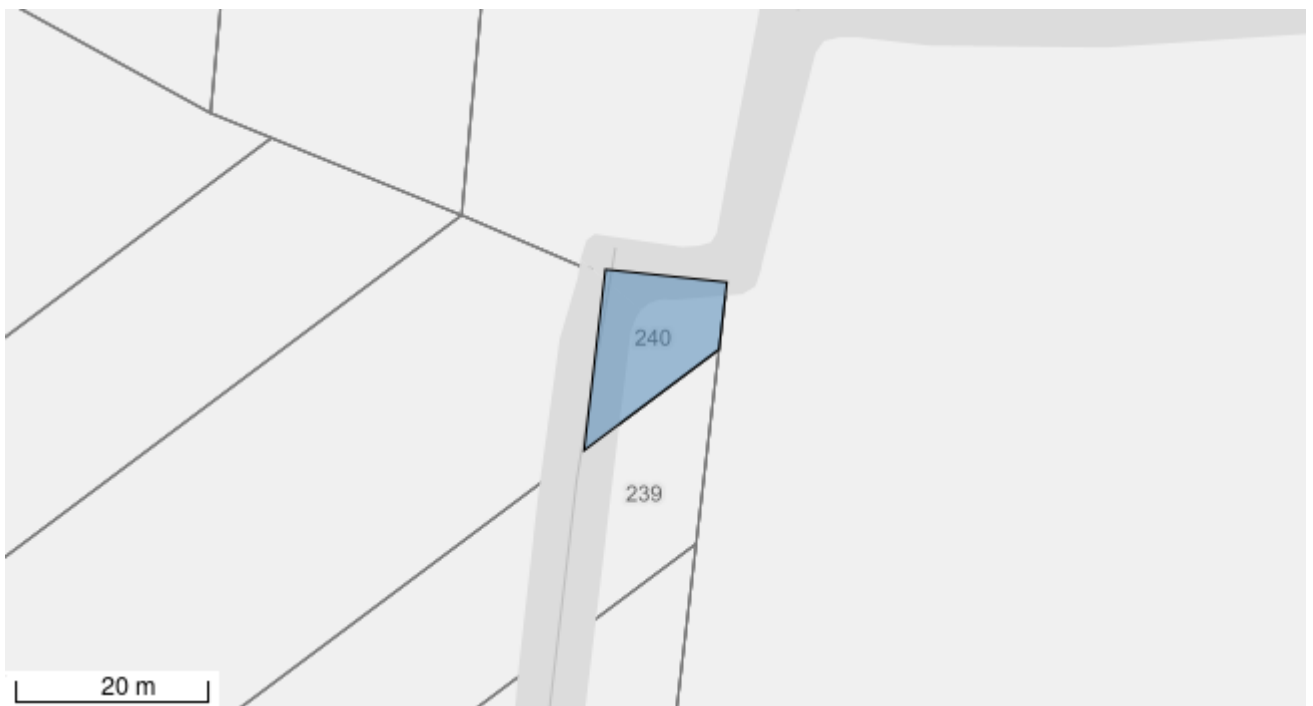
INLEIDING

Het Perceelrapport Onroerend Erfgoed bevat gegevens van het agentschap Onroerend Erfgoed over het aanwezige erfgoed op een perceel. Het rapport biedt een overzicht van het erfgoed waaraan juridische gevolgen verbonden zijn.

Op www.onroenderfgoed.be vindt u alle informatie over de soorten erfgoed, uw rechten en plichten en mogelijkheden tot financiële steun en fiscale voordelen.

ADMINISTRATIEVE GEGEVENS

Postadres(sen): Niet gekend
Gemeente: De Haan
Kadastrale afdeling: DE HAAN 1 AFD/KLEMSKERKE/
Kadastrale sectie: C
Perceel: 0240/00_000
Capakey: 35007C0240/00_000
Oppervlakte perceel: 163.54m²



Het opgevraagde perceel is geen:

- Beschermd stads- of dorpsgezicht
- Beschermd cultuurhistorisch landschap
- Beschermd monument
- Beschermd archeologische site
- Overgangszone
- Vastgestelde archeologische zone

- Vastgesteld gebied in de landschapsatlas
- Vastgesteld bouwkundig erfgoed
- Vastgesteld landschappelijk erfgoed
- Vastgestelde houtige beplanting met erfgoedwaarde
- Vastgestelde historische tuin of park
- Erfgoedlandschap
- Gebied geen archeologie
- Unesco werelderfgoed kernzone
- Unesco werelderfgoed bufferzone

Agentschap
Onroerend
Erfgoed

PERCEELRAPPORT ONROEREND ERFGOED

Perceelnummer 35007C0241/00_000

Dit rapport is opgevraagd op 13-09-2024 om 10.18 uur via <https://geo.onroenderfgoed.be>.

De gegevens in dit perceelrapport zijn een momentopname van de situatie op het moment van de opvraging. Raadpleeg <https://geo.onroenderfgoed.be> voor de meest actuele juridische situatie. Deze kan nadien nog veranderen.

INLEIDING

Het Perceelrapport Onroerend Erfgoed bevat gegevens van het agentschap Onroerend Erfgoed over het aanwezige erfgoed op een perceel. Het rapport biedt een overzicht van het erfgoed waaraan juridische gevolgen verbonden zijn.

Op www.onroenderfgoed.be vindt u alle informatie over de soorten erfgoed, uw rechten en plichten en mogelijkheden tot financiële steun en fiscale voordelen.

ADMINISTRATIEVE GEGEVENS

Postadres(sen): Niet gekend

Gemeente: De Haan

Kadastrale afdeling: DE HAAN 1 AFD/KLEMSKERKE/

Kadastrale sectie: C

Perceel: 0241/00_000

Capakey: 35007C0241/00_000

Oppervlakte perceel: 2164.89m²



Het opgevraagde perceel is geen:

- Beschermd stads- of dorpsgezicht
- Beschermd cultuurhistorisch landschap
- Beschermd monument
- Beschermd archeologische site
- Overgangszone
- Vastgestelde archeologische zone

- Vastgesteld gebied in de landschapsatlas
- Vastgesteld bouwkundig erfgoed
- Vastgesteld landschappelijk erfgoed
- Vastgestelde houtige beplanting met erfgoedwaarde
- Vastgestelde historische tuin of park
- Erfgoedlandschap
- Gebied geen archeologie
- Unesco werelderfgoed kernzone
- Unesco werelderfgoed bufferzone