













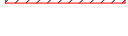



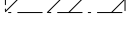










GEMEENTE MOL | 4de Afdeling Sectie F nr.355k



	Bestaande perceelgrens	F1 	Opnamepunt foto's
	Afsluiting draad		Inspectieput rond
	Afsluiting betonplaten/planken		Afsluiter gas
	Afsluiting houtplanken/platen		Straatlamp
	Rand beplanting		Opschot (jonger als 22 jaar)
	As haag		Te kappen loofboom
	Bestemmingsgrens		Hydrant
	Bestaand hoofdgebouw		
	Bestaand bijgebouw/afdak		
	Strook voor hoofdgebouwen		
	Strook voor tuinen		
	Strook voor bijgebouwen		
	Strook voor autostaanplaats of garage(indicatief)		
	Straatkolk		
	Loofboom		
	Kast tv		
	asfalt		
	Beton		
	Betontegels		
	Kast nuts		

PLAN NR.

03

SCHAAL :

1/500

Plangrootte : A4

Eenheid: m