

Agentschap
Onroerend
Erfgoed

PERCEELRAPPORT ONROEREND ERFGOED

Perceelnummer 44804D2709/00V008

Dit rapport is opgevraagd op 11-07-2024 om 15.30 uur via <https://geo.onroenderfgoed.be>.

De gegevens in dit perceelrapport zijn een momentopname van de situatie op het moment van de opvraging. Raadpleeg <https://geo.onroenderfgoed.be> voor de meest actuele juridische situatie. Deze kan nadien nog veranderen.

INLEIDING

Het Perceelrapport Onroerend Erfgoed bevat gegevens van het agentschap Onroerend Erfgoed over het aanwezige erfgoed op een perceel. Het rapport biedt een overzicht van het erfgoed waaraan juridische gevolgen verbonden zijn.

Op www.onroenderfgoed.be vindt u alle informatie over de soorten erfgoed, uw rechten en plichten en mogelijkheden tot financiële steun en fiscale voordelen.

ADMINISTRATIEVE GEGEVENS

Postadres(sen): François Benardstraat 88-122, 9000 Gent, Gustaaf Callierlaan 1-16, 9000 Gent, Tentoonstellingslaan 1, 9000 Gent, Tentoonstellingslaan 3-49, 9000 Gent

Gemeente: Gent

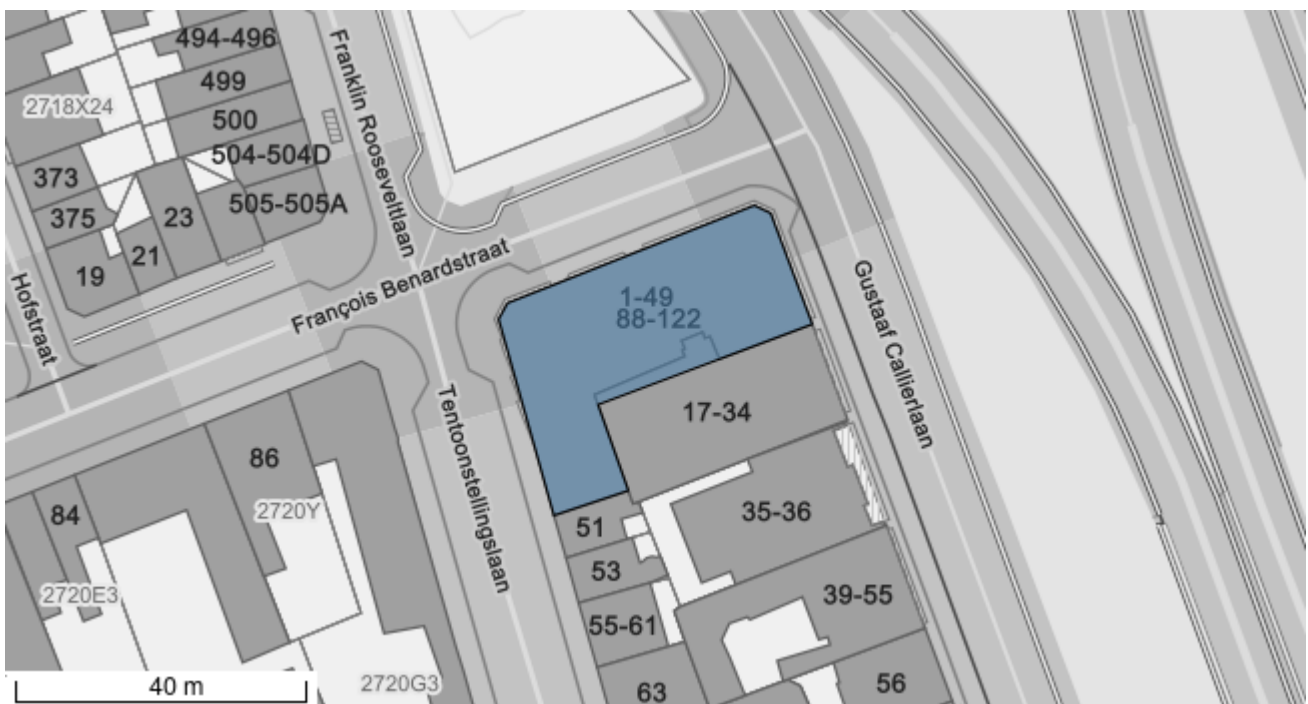
Kadastrale afdeling: GENT 4 AFD

Kadastrale sectie: D

Perceel: 2709/00V008

Capakey: 44804D2709/00V008

Oppervlakte perceel: 852.63m²



VASTGESTELD ERFGOED

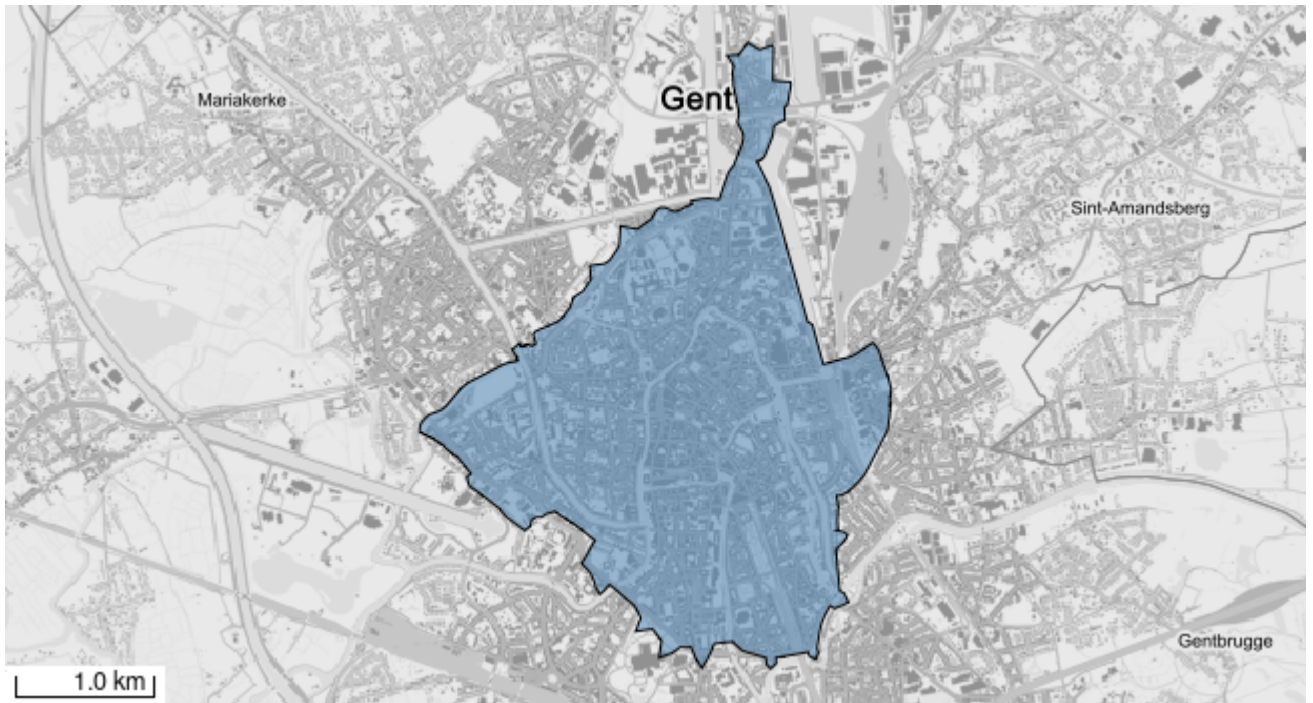
VASTGESTELDE ARCHEOLOGISCHE ZONE

Historische stadskern van Gent

<https://id.erfgoed.net/aanduidingsobjecten/11888>

Besluiten:

<https://id.erfgoed.net/besluiten/5886>



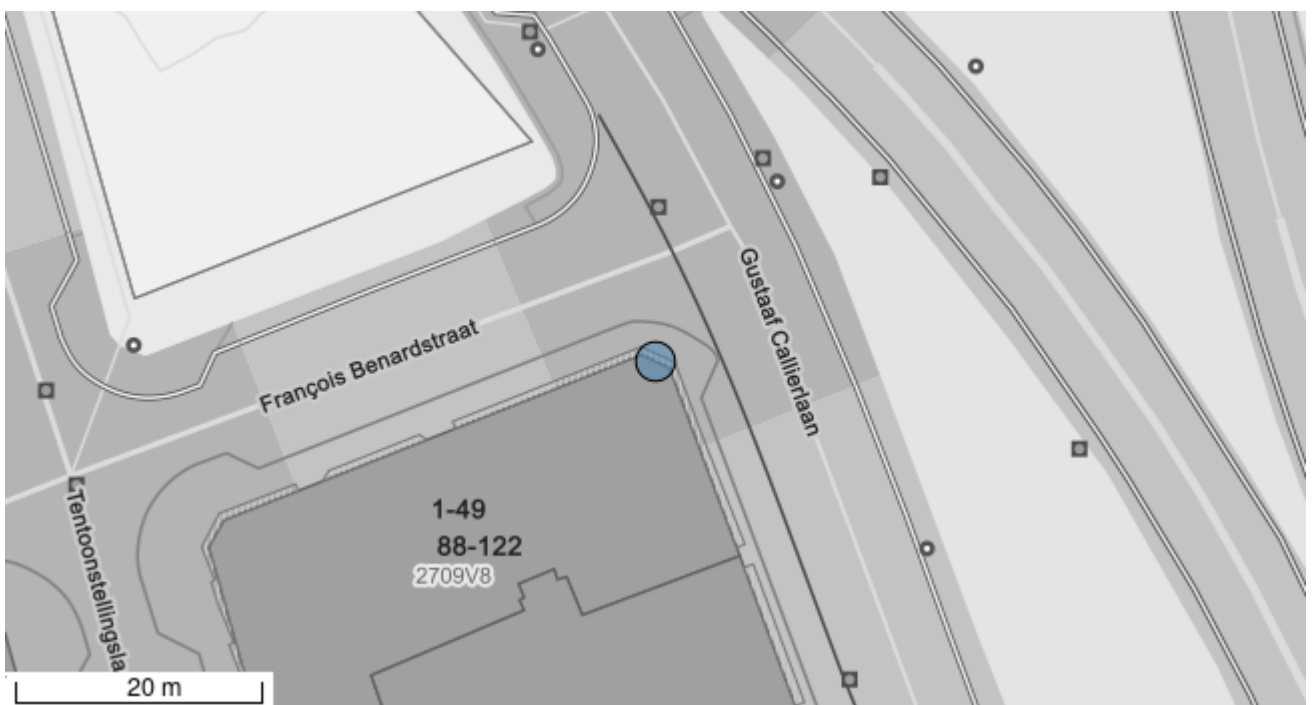
VASTGESTELD BOUWKUNDIG ERFGOED

Oorlogsgedenkteken wijk Ter Platen

<https://id.erfgoed.net/aanduidingsobjecten/133685>

Besluiten:

<https://id.erfgoed.net/besluiten/15002>



GEBIED GEEN ARCHEOLOGIE

Gebied 1129

<https://id.erfgoed.net/aanduidingsobjecten/121984>

Besluiten:

<https://id.erfgoed.net/besluiten/14870>

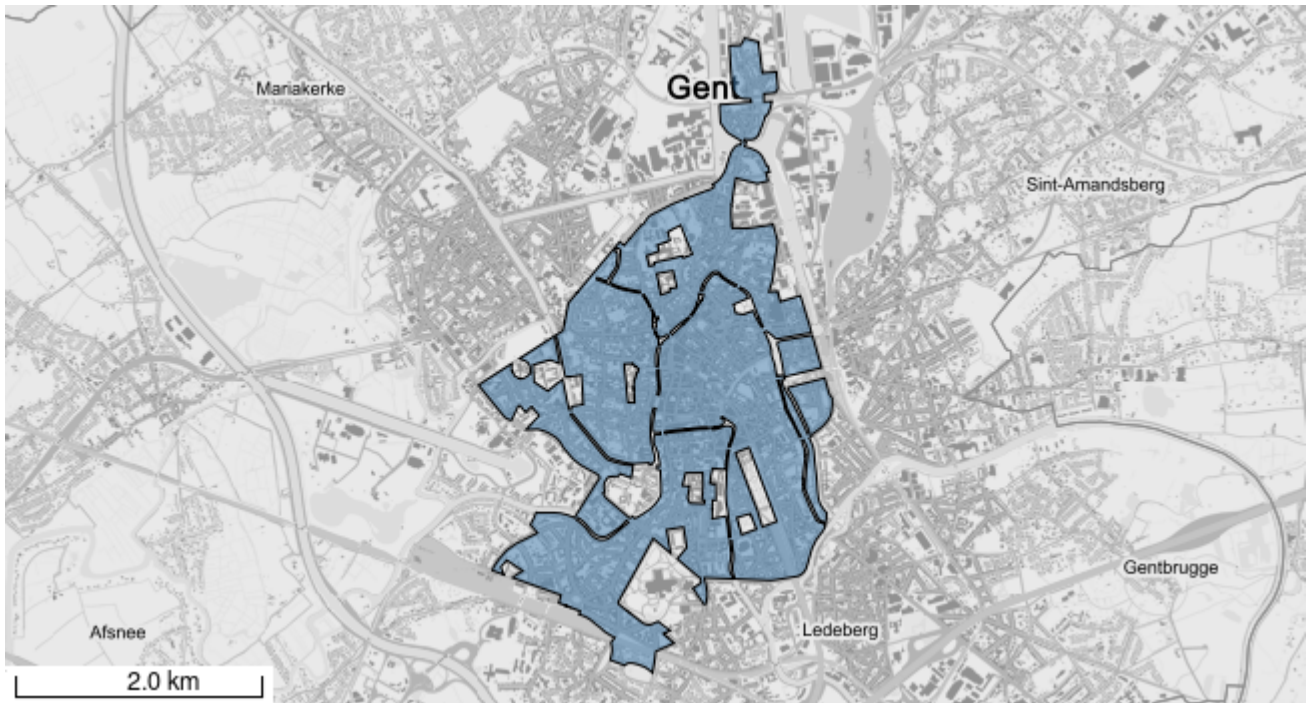


UNESCO WERELDERFGOED

UNESCO WERELDERFGOED BUFFERZONE

Belfort, lakenhal en Mammelokker: buffer

<https://id.erfgoed.net/aanduidingsobjecten/15013>



Het opgevraagde perceel is geen:

- Beschermd stads- of dorpsgezicht
- Beschermd archeologische site
- Beschermd cultuurhistorisch landschap
- Overgangszone
- Beschermd monument
- Vastgesteld landschapsatlasrelict
- Vastgestelde houtige beplanting met erfgoedwaarde
- Vastgesteld landschappelijk erfgoed
- Vastgestelde historische tuin of park
- Erfgoedlandschap
- Unesco werelderfgoed kernzone