

Table des matières



| | |
|--|----|
| Cadastre..... | 2 |
| Projet Informatique de Cartographie Continue (PICC)..... | 3 |
| Atlas des voiries vicinales de 1841 – Série..... | 4 |
| Carte archéologique..... | 5 |
| Guide Communal d'Urbanisme (GCU)..... | 6 |
| Guide Régional d'Urbanisme (GRU)..... | 7 |
| Inventaire du Patrimoine Immobilier Culturel (IPIC)..... | 8 |
| Lotissements (LOT)..... | 9 |
| Périmètres de remembrement urbain (PRU)..... | 10 |
| Plan de secteur en vigueur (version coordonnée vectorielle)..... | 11 |
| Plan Habitat Permanent..... | 12 |
| Schéma de Développement Communal (SDC)..... | 13 |
| Schéma d'Orientation Local (SOL)..... | 14 |
| SEVESO - Série..... | 15 |
| Patrimoine - Biens classés et zones de protection - Série..... | 16 |
| Patrimoine - Biens en liste de sauvegarde - Série..... | 17 |
| Patrimoine - Biens exceptionnels - Série..... | 18 |
| Patrimoine - Biens mondial UNESCO - Série..... | 19 |
| Périmètres de reconnaissance économique (PRE)..... | 20 |
| Rénovation urbaine..... | 21 |
| Revitalisation urbaine..... | 22 |
| Sites à réaménager de droit (SAR)..... | 23 |
| Sites à réaménager (inventaire) - Série..... | 24 |
| Orthophotos 1994-2000..... | 25 |
| Orthophotos 2001-2003 panchromatiques..... | 26 |
| Orthophotos - dernière campagne disponible..... | 27 |
| Schéma Directeur Cyclable - Série..... | 28 |
| Aléa d'inondation (en vigueur) - Série..... | 29 |
| LIDAXES - Axes de concentration du ruissellement et données associées - Série..... | 30 |
| Plans d'assainissement (PASH)..... | 31 |
| Zones inondables (en vigueur) - Directive Inondation 2007/60/CE – Série..... | 32 |
| Conservation de la nature - Série..... | 33 |
| Réseau Natura 2000 en vigueur - Série..... | 34 |
| Atlas du karst - Série..... | 35 |
| Carte des Principaux Types de Sols..... | 36 |
| Carte Numérique des Sols - Série..... | 37 |
| Etat des sols - Inventaire des terrains pollués et potentiellement pollués..... | 38 |
| Parcellaire agricole anonyme (situation 2022)..... | 39 |
| Région agricole..... | 40 |
| Zones de consultation de la DRIGM - Série..... | 41 |
| Arbres et haies remarquables - Série..... | 42 |
| Zones d'Initiative Privilégiée (ZIP)..... | 43 |
| Aménagement foncier - Série..... | 44 |

Légende

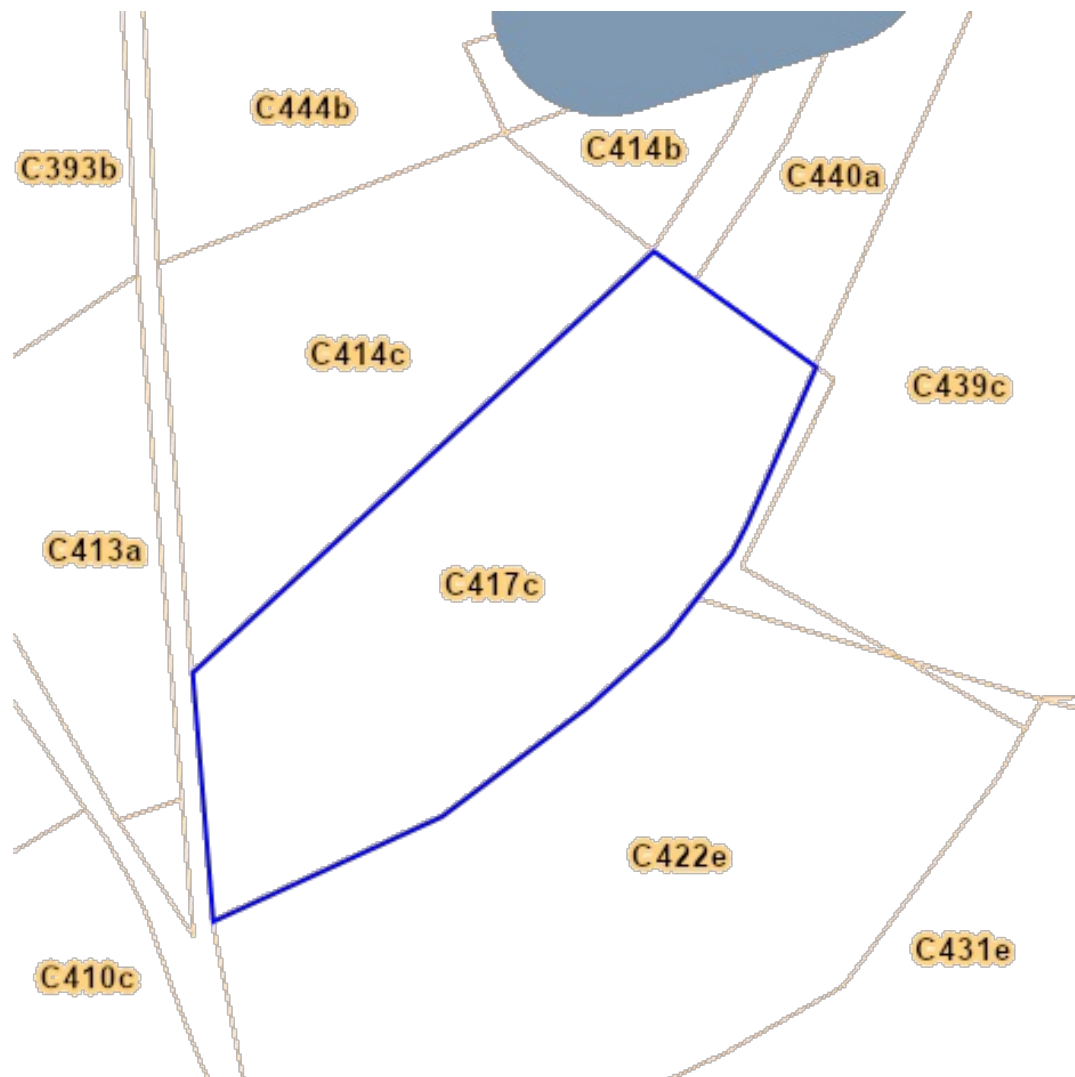
résultat dans carte

résultat dans parcelle




Sources
Service public de Wallonie (SPW)
[WMS PLAN REGLEMENT ATLAS VV MODIF](#)

[Consulter sur WalOnMap.be](#)



Sources
Service public de Wallonie (SPW)
[WMS AMENAGEMENT TERRITOIRE CAW](#)

[Consulter sur WalOnMap.be](#)




[Consulter sur WalOnMap.be](#)

Sources

Service public de Wallonie (SPW)

[WMS AMENAGEMENT TERRITOIRE PDS](#)

| Propriété | Valeur |
|-------------|---|
| LIENDOC | http://spw.wallonie.be/dgo4/site_thema/index.php?thema=modif_ps&&details=82003-MPS-0001-01 |
| LIEN_WALLEX | https://wallex.wallonie.be/index.php?doc=30280&&rev=31858-20809#FR_17909442 |



[Consulter sur WalOnMap.be](#)

Sources

Service public de Wallonie (SPW)

[WMS AMENAGEMENT TERRITOIRE_SDC](#)

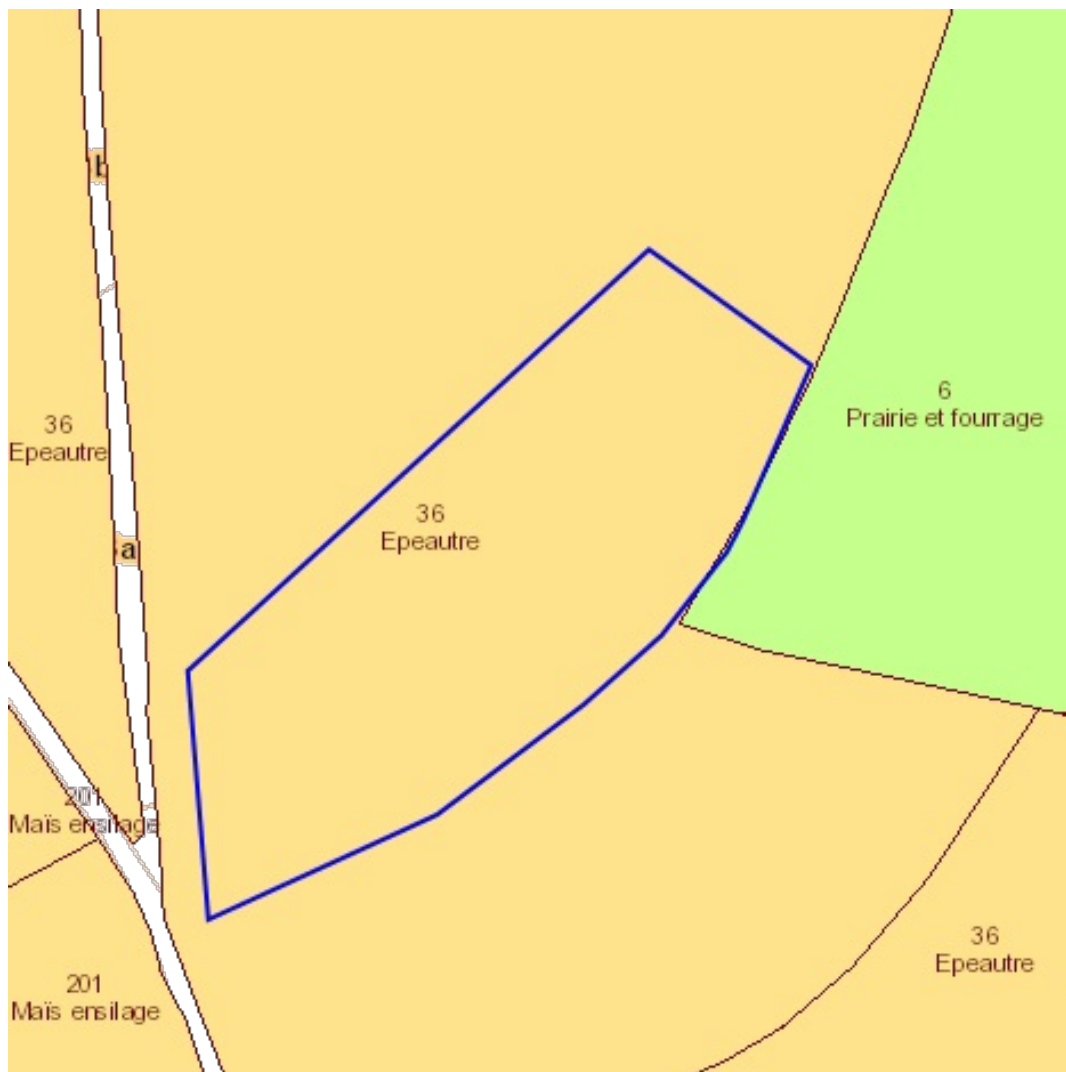
 Schéma de Développement Communal (SDC)

Propriété

LIENDOC

Valeur

http://spw.wallonie.be/dgo4/index.php?thema=sdc_view&&details=82009-SSC-0001-01



[Consulter sur WalOnMap.be](#)

Sources
Service public de Wallonie (SPW)
[WMS AGRICULTURE SIGEC PARC AGRIC ANON 2022](#)



[Consulter sur WalOnMap.be](#)

Sources

Service public de Wallonie (SPW)

[WMS LIMITES LIMITES REGIONSAGRICOLES](#)

NOM

-  Ardenne
-  Campine
-  Campine Hennuyère
-  Condroz
-  Fagnes
-  Famenne
-  Haute Ardenne
-  Jurassique
-  Limoneuse
-  Polders et Dunes
-  Région herbagère
-  Sablo-limoneuse
-  Sablonneuse